

Répertoire du logement social dans le département du Bas-Rhin

*Présentation par bassins d'observation,
communes et quartiers de Strasbourg*

Etat au 1^{er} janvier 2009



Programme partenarial

Chefs de file : Communauté Urbaine de Strasbourg, Conseil Général du Bas-Rhin

Equipe projet : Nadia MONKACHI, Simon GIOVANINI, Maryline ROUSSETTE, Fanny CHAILLOUX, Pierre DE CADENET

Avril 2009 © ADEUS

L'agence de développement et d'urbanisme de l'agglomération strasbourgeoise
9 rue Brûlée . CS 80047 - 67002 Strasbourg Cedex

OBSERVATOIRE DE L'HABITAT

RÉPERTOIRE DU LOGEMENT SOCIAL DANS LE DEPARTEMENT DU BAS-RHIN

Etat au 1^{er} janvier 2009

Présentation par bassins d'observation, communes et quartiers de Strasbourg

PREAMBULE

Dans le cadre des activités de son Observatoire de l'habitat, l'ADEUS édite chaque année un Répertoire du logement social à l'échelle du département du Bas-Rhin.

Ce document s'établit essentiellement sur la base d'une **enquête annuelle auprès des bailleurs sociaux** qui sont, soit des organismes HLM (Offices, SA d'HLM ou SEM), soit d'autres organismes dont le patrimoine présente des caractéristiques similaires au parc social institutionnel.

La **notion du logement social** entend ici **tout logement ayant bénéficié**, pour sa construction ou son acquisition-amélioration, **d'un financement aidé** (Prêt locatif aidé, PLA très social, PLA d'intégration, PLUS, PLI, etc.). Sont également intégrés les logements appartenant à la Ville de Strasbourg et gérés par le PACT du Bas-Rhin.

De ce fait, le nombre de logements sociaux recensés dans ce document ne correspond pas à celui des logements rentrant dans la définition plus restrictive de l'article 55 de la loi Solidarité et Renouvellement Urbain. Le décompte de ces derniers est désormais indiqué en parallèle, pour les communes concernées. Les clauses de diffusion ne permettent toutefois pas de détailler cette information à l'adresse.

Chaque année, la réactualisation du répertoire s'effectue en recensant les nouveaux programmes de logements locatifs sociaux dont la mise en service est intervenue durant l'année n-1.

Ce document a été mis à jour au 1^{er} janvier 2009, de façon à améliorer l'actualité des données présentées.

SOMMAIRE

PREAMBULE	3
SOMMAIRE	5
LES LOGEMENTS SOCIAUX DANS LE BAS-RHIN AU 1 ^{er} JANVIER 2009	9
TABLEAUX DE SYNTHESE	11

BASSINS D'OBSERVATION :

TERRITOIRE DE BARR - VILLE	15
TERRITOIRE DE BOUXWILLER - HOCHFELDEN	21
TERRITOIRE DE BRUMATH	25
TERRITOIRE DE ERSTEIN - BENFELD	29
TERRITOIRE DE HAGUENAU - BISCHWILLER	35
TERRITOIRE DE LA HAUTE BRUCHE (SCHIRMECK)	51
TERRITOIRE DE MARCKOLSHEIM - SELESTAT	55
TERRITOIRE DE MOLSHEIM	65
TERRITOIRE DE NIEDERBRONN-LES-BAINS	73
TERRITOIRE D'OBERNAI	83
TERRITOIRE DE LA PETITE-PIERRE	89
TERRITOIRE DE SARRE-UNION - DRULINGEN	93
TERRITOIRE DE SAVERNE	99
TERRITOIRE DE TRUCHTERSHEIM	107
TERRITOIRE DE WASSELONNE	109
TERRITOIRE DE WISSEMBOURG	113
TERRITOIRE DE LA COMMUNAUTE URBAINE DE STRASBOURG	121

COMMUNES DE LA CUS :

COMMUNE DE BISCHHEIM	125
COMMUNE D'ECKBOLSHEIM	131
COMMUNE D'ENTZHEIM	133
COMMUNE D'ESCHAU	135
COMMUNE DE FEGERESHEIM	137
COMMUNE DE GEISPOLSHHEIM	141
COMMUNE DE HOENHEIM	143
COMMUNE DE HOLTZHEIM	147
COMMUNE D'ILLKIRCH-GRAFFENSTADEN	149
COMMUNE DE LAMPERTHEIM	155
COMMUNE DE LINGOLSHEIM	157
COMMUNE DE LIPSHEIM	161
COMMUNE DE MUNDOLSHEIM	163
COMMUNE D'OBERHAUSBERGEN	165
COMMUNE D'OBERSCHAEFFOLSHEIM	167
COMMUNE D'OSTWALD	169
COMMUNE DE PLOBSHEIM	173
COMMUNE DE REICHSTETT	175
COMMUNE DE SCHILTIGHEIM	177
COMMUNE DE SOUFFELWEYERSHEIM	185
COMMUNE DE VENDENHEIM	187
COMMUNE DE LA WANTZENAU	189
COMMUNE DE WOLFISHEIM	191

QUARTIERS DE STRASBOURG :

QUARTIER DE STRASBOURG-BROGLIE (MAIRIE)	195
QUARTIER DE STRASBOURG-CANARDIERE EST	197
QUARTIER DE STRASBOURG-CANARDIERE OUEST	201
QUARTIER DE STRASBOURG-CITE DE L'ILL	205
QUARTIER DE STRASBOURG-CRONENBOURG OUEST	209
QUARTIER DE STRASBOURG-ELSAU	213
QUARTIER DE STRASBOURG-ESPLANADE	217
QUARTIER DE STRASBOURG-FORÊT-NOIRE	221
QUARTIER DE STRASBOURG-GARE	223
QUARTIER DE STRASBOURG-HAUTEPIERRE	227
QUARTIER DE STRASBOURG-KABLE	231
QUARTIER DE STRASBOURG-KOENIGSHOFFEN EST	233
QUARTIER DE STRASBOURG-KOENIGSHOFFEN OUEST	236
QUARTIER DE STRASBOURG-KRUTENAU	241
QUARTIER DE STRASBOURG-MEINAU	245
QUARTIER DE STRASBOURG-MONTAGNE VERTE	247
QUARTIER DE STRASBOURG-NEUDORF CENTRE	251
QUARTIER DE STRASBOURG-NEUDORF EST	255
QUARTIER DE STRASBOURG-NEUDORF OUEST	259
QUARTIER DE STRASBOURG-NEUHOF	261
QUARTIER DE STRASBOURG-ORANGERIE	265
QUARTIER DE STRASBOURG-PETITE-FRANCE	267
QUARTIER DE STRASBOURG-POINCARE	271
QUARTIER DE STRASBOURG-POLYGONE	273
QUARTIER DE STRASBOURG-PORT DU RHIN	277
QUARTIER DE STRASBOURG-ROBERTSAU	281
QUARTIER DE STRASBOURG-STOCKFELD	285
QUARTIER DE STRASBOURG-VAUBAN	291
QUARTIER DE STRASBOURG-VIEUX CRONENBOURG	295
QUARTIER DE STRASBOURG-WACKEN-CONTADES	297
TABLE DE CORRESPONDANCE COMMUNES/TERRITOIRES	299

Les logements sociaux dans le Bas-Rhin au 1er janvier 2009

Etat des lieux général

Le parc de logements géré par les bailleurs sociaux atteint, dans le Bas-Rhin au 1er janvier 2009, 61 178 unités. Cela représente une augmentation de 1,5 % par rapport au 1er janvier 2008. Parmi ce parc, 54 888 logements sont conventionnés et correspondent donc à la définition du logement social selon l'article 55 de la loi Solidarité et Renouvellement Urbain.

•Au 1er janvier 2009, 3 communes sur 10 comptent des logements sociaux dans le département du Bas-Rhin. Toutefois, il existe de grandes disparités entre ces 178 communes. 38 % des communes qui font état d'un parc social comptabilisent moins de dix logements aidés. La seule ville de Strasbourg détient quant à elle 55 % des logements aidés, son parc s'élevant à 33 794 unités. D'une manière générale, la Communauté urbaine de Strasbourg ainsi que quelques villes moyennes du département enregistrent les plus fortes concentrations de logements. Dans les villes plus petites, la présence d'un parc de logements aidés est plus sporadique.

•La taille des logements est caractérisée par une nette prédominance des 3 et 4 pièces (69 %) par rapport aux petits (21 %) et aux grands, voire très grands logements (10 %). Cette répartition est fortement influencée par la CUS qui regroupe 82 % des petits logements (T1-T2). Les grands logements sont mieux représentés hors CUS. Toutefois, notons que cette importance des grands logements hors CUS n'est pas généralisée. En effet, seules une demi-douzaine de zones comptent nettement plus de grands logements que la moyenne (particulièrement La Petite-Pierre, Schirmeck et Brumath). A contrario, les zones de Wasselonne et Bouxwiller-Hochfelden, voire Saverne, Obernai et Niederbronn, rassemblent davantage de petits logements.

•Sur l'ensemble des logements sociaux du département, un peu plus de 2000 logements sont des maisons individuelles. Elles représentent 3,5 % du parc total, soit largement moins que la moyenne nationale (de l'ordre de 12 %). A peine 39 % d'entre elles sont dans la CUS. Là encore, les disparités sont flagrantes : la part d'individuel varie de 1,7 % dans la Communauté urbaine à plus de 20 % dans certains secteurs (voire même 45 % à La Petite-Pierre). L'habitat individuel est essentiellement présent dans le nord-ouest du département. Sa part est supérieure à 10 % dans l'ensemble des bassins d'observation d'Alsace du nord et bossue, et inférieure à 8 % le long du Rhin, de Brumath à Sélestat, dans l'agglomération strasbourgeoise et dans son extension ouest vers le triangle Wasselonne - Molsheim - Obernai.

•Un cinquième du parc date d'avant 1960 (21 %), un quart des années 1960 (26 %), un autre cinquième des années 1970 (20 %). Les mises en service sont ensuite en net recul dans les années 1980 (8 %). La reprise des années 1990 (12 %) se prolonge depuis 2000 (12 % sur 2000-2008). Toutefois ce rythme de mise en service, en partie lié aux mesures incitatives de la loi SRU, reste loin de celui des années 1960.

Evolution récente : l'année 2008

Les mises en service de nouveaux logements, sur l'ensemble du département, s'élèvent à plus de 900 unités. L'année 2008 marque ainsi un retour à la hausse des nouvelles mises en service, après 3 années consécutives de baisse relative (906 en 2005, 806 en 2006 et 710 en 2007).

•Ces nouveaux programmes sont inégalement répartis sur le territoire. La Communauté urbaine de Strasbourg détient logiquement, avec 556 mises en service, le plus grand volume de nouveaux logements (61 %). Cependant ce sont les territoires hors CUS qui connaissent les plus fortes évolutions de leur parc social, tels Truchtersheim (+33 %), Wasselonne (+21 %), Erstein - Benfeld (+17 %) et Bouxwiller - Hochfelden (+11 %). Au total, ce sont 12 territoires qui sont concernés par les nouveaux programmes. Le territoire de Wissembourg est quant à lui le seul à voir son parc social décroître puisqu'il perd 3 logements pour un total de 962 unités.

•16 bailleurs sont gestionnaires des nouveaux programmes mis en service au cours de l'année 2008, parmi eux l'OPUS, Immobilière 3F et CUS Habitat avec respectivement 193, 171 et 132 nouvelles unités.

•Enfin, notons que 6 communes ont mis en service leurs premiers logements aidés au cours de l'année 2008. Il s'agit de Marlenheim (24), Wingersheim (10), Neugartheim-Ittlenheim (5), Gresswiller (5), Bernardvillé (4) et Wintzenheim-Kochersberg (1). Avec l'implantation des premiers logements aidés à Marlenheim, au 1er janvier 2009 seules deux communes de plus de 3000 habitants restent exemptes de parc social dans le bas-Rhin : Oberhoffen-sur-Moder et Weyersheim.

TABLEAUX DE SYNTHÈSE : Nombre de logements sociaux dans le Bas-Rhin au 1er janvier 2009

TERRITOIRES	Total logements	Total logements Conventionnés	Chambres	T1	T2	T3	T4	T5	T6 &+
BARR - VILLE	258	257	0	5	47	73	100	29	4
BOUXWILLER - HOCHFELDEN	169	162	0	11	41	54	47	16	0
BRUMATH	246	228	0	0	40	75	80	44	7
CUS	49160	43912	1708	2591	7360	19639	14432	4008	560
ERSTEIN - BENFELD	962	912	0	36	130	354	331	103	8
HAGUENAU - BISCHWILLER	2857	2455	1	69	455	966	955	378	33
HAUTE BRUCHE	375	375	0	10	52	124	110	72	7
MARCKOLSHEIM - SÉLESTAT	1598	1540	62	53	210	574	551	178	12
MOLSHEIM	1498	1237	0	31	221	546	474	207	19
NIEDERBRONN-LES-BAINS	749	665	0	19	162	282	200	82	4
OBERNAI	951	876	1	90	120	326	332	82	0
LA PETITE-PIERRE	48	46	0	0	7	10	14	17	0
SARRE-UNION - DRULINGEN	192	192	0	3	18	66	87	15	3
SAVERNE	817	816	0	34	150	228	318	85	2
TRUCHTERSHEIM	32	32	0	0	3	20	9	0	0
WASSELONNE	304	298	0	7	85	120	73	18	1
WISSEMBOURG	962	885	0	9	99	299	426	126	3
TOTAL BAS-RHIN	61178	54888	1772	2968	9200	23756	18539	5460	663

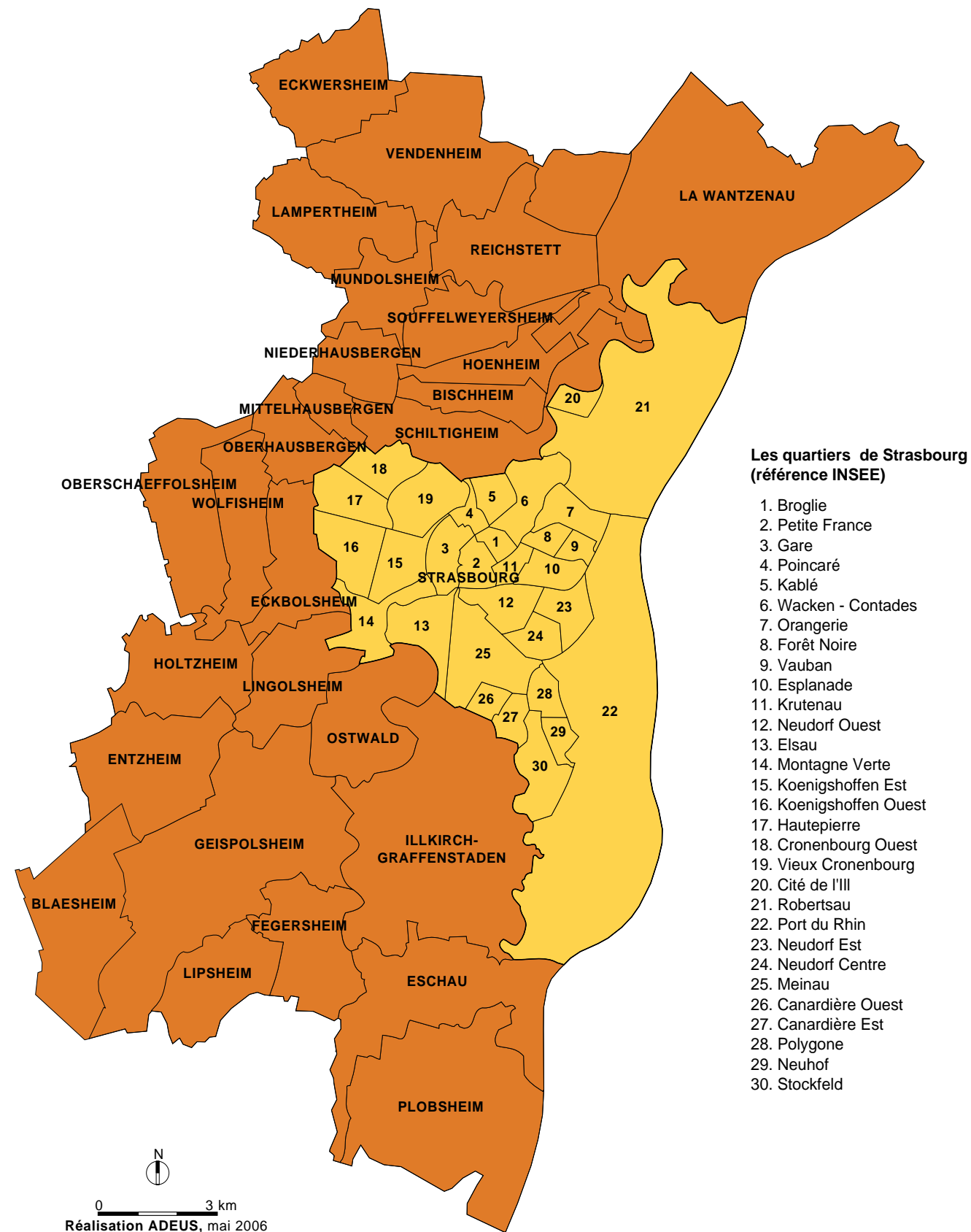
Nombre de logements sociaux dans la CUS au 1er janvier 2009

COMMUNAUTE URBAINE DE STRASBOURG	Total logements	Total logements Conventionnés	Chambres	T1	T2	T3	T4	T5	T6 &+
BLAESHEIM	0	0	0	0	0	0	0	0	0
BISCHHEIM	3093	2776	235	152	594	1127	816	310	16
ECKBOLSHEIM	150	150	0	1	22	50	53	23	1
ECKWERSHEIM	0	0	0	0	0	0	0	0	0
ENTZHEIM	53	53	0	2	10	5	17	19	0
ESCHAU	17	17	0	0	2	0	7	8	0
FEGERSHEIM	169	169	0	2	14	50	55	44	4
GEISPOLSHEIM	156	155	0	0	17	58	60	21	0
HOENHEIM	636	628	0	15	79	269	195	78	0
HOLTZHEIM	75	35	0	5	33	23	10	4	0
ILLKIRCH-GRAFFENSTADEN	2612	2339	0	142	374	1230	756	105	5
LAMPERTHEIM	12	12	0	0	3	6	3	0	0
LINGOLSHEIM	1298	1289	0	30	238	566	405	48	11
LIPSHEIM	35	35	0	0	5	12	13	5	0
MITTELHAUSBERGEN	0	0	0	0	0	0	0	0	0
MUNDOLSHEIM	76	76	0	1	15	29	21	10	0
NIEDERHAUSBERGEN	0	0	0	0	0	0	0	0	0
OBERHAUSBERGEN	218	218	0	6	74	62	56	20	0
OBERSCHAEFFOLSHEIM	15	15	0	0	0	9	5	1	0
OSTWALD	1609	660	0	22	154	718	552	154	9
PLOBSHEIM	34	29	0	0	7	16	8	3	0
REICHSTETT	147	147	0	7	26	76	29	9	0
SCHILTIGHEIM	4489	4180	114	419	636	1641	1402	335	17
SOUFFELWEYERSHEIM	184	181	0	1	38	83	49	13	0
STRASBOURG	33807	30508	1359	1784	4951	13519	9842	2767	491
VENDENHEIM	102	91	0	0	20	26	27	26	3
LA WANTZENAU	28	21	0	1	8	12	5	2	0
WOLFISHEIM	145	128	0	1	40	52	46	3	3
TOTAL CUS	49160	43912	1708	2591	7360	19639	14432	4008	560

Nombre de logements sociaux par quartier strasbourgeois au 1er janvier 2009

QUARTIERS DE STRASBOURG	Total logements	Total logements Conventionnés	Chambres	T1	T2	T3	T4	T5	T6 &+
STRASBOURG - BROGLIE	84	12	0	25	19	19	19	2	0
STRASBOURG - CANARDIERE EST	1588	1588	0	0	140	733	579	131	5
STRASBOURG - CANARDIERE OUEST	1558	229	0	58	169	499	546	247	39
STRASBOURG - CITE DE L'ILL	1760	1760	0	21	223	841	622	45	8
STRASBOURG - CRONENBOURG OUEST	2639	2334	0	89	280	935	957	300	78
STRASBOURG - ELSAU	1605	1468	0	119	207	438	615	192	34
STRASBOURG - ESPLANADE	2009	2002	0	49	219	853	701	166	21
STRASBOURG - FORET-NOIRE	83	33	0	7	10	30	34	2	0
STRASBOURG - GARE	1178	992	12	109	416	420	155	52	22
STRASBOURG - HAUTEPIERRE	3525	3172	0	150	224	1468	1164	406	113
STRASBOURG - KABLE	106	73	0	1	7	47	33	18	0
STRASBOURG - KOENIGSHOFFEN EST	1110	1106	274	9	180	426	301	96	7
STRASBOURG - KOENIGSHOFFEN OUEST	1788	1704	50	63	211	757	542	172	26
STRASBOURG - KRUTENAU	1331	1279	101	124	330	531	259	44	9
STRASBOURG - MEINAU	216	190	104	95	1	17	60	8	0
STRASBOURG - MONTAGNE VERTE	1874	1727	0	22	178	807	764	101	2
STRASBOURG - NEUDORF CENTRE	1106	1025	15	64	268	532	152	85	0
STRASBOURG - NEUDORF EST	902	879	306	13	134	296	260	90	7
STRASBOURG - NEUDORF OUEST	115	85	0	6	23	68	15	3	0
STRASBOURG - NEUHOF	1370	1370	0	107	242	535	342	104	40
STRASBOURG - ORANGERIE	43	40	0	2	9	21	9	2	0
STRASBOURG - PETITE-FRANCE	430	249	0	120	101	119	61	24	5
STRASBOURG - POINCARE	147	131	0	7	34	56	34	16	0
STRASBOURG - POLYGONE	1977	1974	0	110	295	634	651	226	61
STRASBOURG - PORT DU RHIN	1160	1134	135	51	284	477	242	59	2
STRASBOURG - ROBERTSAU	448	392	46	54	59	140	139	36	5
STRASBOURG - STOCKFELD	1283	1271	315	106	107	645	274	46	0
STRASBOURG - VAUBAN	1906	1891	1	191	524	963	180	41	7
STRASBOURG - VIEUX CRONENBOURG	263	207	0	12	51	104	73	23	0
STRASBOURG - WACKEN-CONTADES	203	191	0	0	6	108	59	30	0
TOTAL STRASBOURG	33807	30508	1359	1784	4951	13519	9842	2767	491

COMMUNES DE LA CUS ET QUARTIERS DE STRASBOURG



TERRITOIRE DE BARR - VILLE



Bailleur	Total	Conventionnés	Chambres	T1	T2	T3	T4	T5	T6&+
OPUS	107	107	0	3	23	29	39	11	2
DOMIAL - HFA	83	83	0	2	15	23	32	11	0
PERSPECTIVES HABITAT	35	35	0	0	6	10	14	5	0
SIBAR	13	12	0	0	2	6	4	0	1
BATIGERE NORD-EST	9	9	0	0	1	4	3	1	0
DOMIAL - HSA	9	9	0	0	0	0	8	1	0
DOMIAL - UES PACT ARIM	2	2	0	0	0	1	0	0	1
TOTAL TERRITOIRE	258	257	0	5	47	73	100	29	4

	Chambres	T1	T2	T3	T4	T5	T6&+
Bas-Rhin	1,0 %	4,9 %	15 %	38,8 %	30,2 %	8,9 %	1,1 %
Territoire	0,0 %	1,9 %	18,2 %	28,3 %	38,8 %	11,2 %	1,6 %

Barr - Villé est l'un des 6 plus petits bassins d'observation en termes de nombre de logements sociaux. 14 des 28 communes sont concernées, toutefois la commune de **Barr** regroupe tout de même près des deux tiers des **258 unités**.

15 nouveaux logements ont été mis en service en 2008. La commune de Bernardvillé est désormais concernée avec 4 logements sociaux. Le reste des nouvelles mises en service est concentré sur la commune de Barr.

Bien que réduit, **7 bailleurs** se répartissent la gestion du parc. Chacun gère donc un parc relativement limité dans le secteur. L'OPUS (41 %) et Domial - HFA (32 %) sont les seuls bailleurs à se démarquer quelque peu.

Ce secteur de piémont et de vallée est marqué par une **forte préférence pour les grands logements**. Les 4 pièces et plus représentent ainsi 51 % de l'ensemble, contre 40 % dans le Bas-Rhin et même 39 % dans la CUS.

	Total logements	Logts conventionnés	Chambres	T1	T2	T3	T4	T5	T6 &+	Nb logts réhabilités	Financement	Date mise en service	Date Convention	Date Réhabilitation
--	-----------------	---------------------	----------	----	----	----	----	----	-------	----------------------	-------------	----------------------	-----------------	---------------------

BARR - VILLE

BARR

BATIGERE NORD-EST

13/15 RUE DES CIGOGNES (1 seule entrée)	9	9	0	0	1	4	3	1	0	0	PLS	2003	2002	-
Total	9	9	0	0	1	4	3	1	0	0				

DOMIAL - HABITAT DES SALARIES D'ALSACE

2/4/6/14 RUE DES SARMENTS ET 1 RUE DU ZIMMERBERG	4	4	0	0	0	0	4	0	0	0	PLATS	1991	1987	-
Total	4	4	0	0	0	0	4	0	0	0				

DOMIAL - HABITAT FAMILIAL D'ALSACE

6. RUE REIBER	3	3	0	0	0	1	1	1	0	0	PLAJ	2004	2003	-
6. RUE REIBER	3	3	0	0	0	1	2	0	0	0	PLUS	2004	2003	-
Total	6	6	0	0	0	2	3	1	0	0				

OPUS

79A AVENUE DES VOSGES	8	8	0	0	4	0	4	0	0	0	LOPO REHAB	1960	1986	-
79B AVENUE DES VOSGES	8	8	0	0	4	0	4	0	0	0	LOPO REHAB	1960	1986	-
79C AVENUE DES VOSGES	8	8	0	0	0	0	8	0	0	0	LOPO REHAB	1960	1986	-
81A AVENUE DES VOSGES	8	8	0	0	0	4	4	0	0	0	HLMO	1964	1986	-
81B AVENUE DES VOSGES	8	8	0	0	0	4	4	0	0	0	HLMO	1964	1986	-
1 RUE DES TANNEURS	12	12	0	1	4	4	3	0	0	12	HLMO	1978	1986	2008
2A RUE DES TANNEURS	12	12	0	1	4	4	3	0	0	12	HLMO	1977	1986	2008
2B RUE DES TANNEURS	12	12	0	1	5	6	0	0	0	12	HLMO	1977	1986	2008
25 RUE DU PFOELLERWEG	1	1	0	0	0	0	0	1	0	0	PLA	1984	1986	-
27 RUE DU PFOELLERWEG	1	1	0	0	0	0	0	1	0	0	PLA	1984	1986	-
29 RUE DU PFOELLERWEG	1	1	0	0	0	0	0	1	0	0	PLA	1984	1986	-
33 RUE DU PFOELLERWEG	1	1	0	0	0	0	1	0	0	0	PLA	1984	1986	-
37 RUE DU PFOELLERWEG	1	1	0	0	0	0	1	0	0	0	PLA	1984	1986	-
39 RUE DU PFOELLERWEG	1	1	0	0	0	0	1	0	0	0	PLA	1984	1986	-
41 RUE DU PFOELLERWEG	1	1	0	0	0	0	1	0	0	0	PLA	1984	1986	-
45 RUE DU PFOELLERWEG	1	1	0	0	0	0	1	0	0	0	PLA	1984	1986	-
24 RUE RICHARD DIETZ	1	1	0	0	0	0	0	0	1	0	PAP Locatif	1990	1990	-
26 RUE RICHARD DIETZ	1	1	0	0	0	0	0	1	0	0	PAP Locatif	1990	1990	-
28 RUE RICHARD DIETZ	1	1	0	0	0	0	0	1	0	0	PAP Locatif	1990	1990	-
34 RUE RICHARD DIETZ	1	1	0	0	0	0	0	1	0	0	PAP Locatif	1990	1990	-
38 RUE RICHARD DIETZ	1	1	0	0	0	0	0	1	0	0	PAP Locatif	1990	1990	-
40 RUE RICHARD DIETZ	1	1	0	0	0	0	0	0	1	0	PAP Locatif	1990	1990	-
42 RUE RICHARD DIETZ	1	1	0	0	0	0	0	1	0	0	PAP Locatif	1990	1990	-
44 RUE RICHARD DIETZ	1	1	0	0	0	0	0	1	0	0	PAP Locatif	1990	1990	-
4 RUE TAUFFLIEB	4	4	0	0	1	2	1	0	0	0	PLUS	2005	2004	-
4 RUE TAUFFLIEB	2	2	0	0	1	1	0	0	0	0	PLUS	2008	2008	-
1 RUE JEAN JACQUES MOERLEN	9	9	0	0	0	4	3	2	0	0	PLUS	2008	2008	-
Total	107	107	0	3	23	29	39	11	2	36				

PERSPECTIVES HABITAT

13 RUE DE LA VALLEE	10	10	0	0	2	4	3	1	0	0	PLUS	2002	2000	-
13A RUE DE LA VALLEE	10	10	0	0	2	4	3	1	0	0	PLUS	2002	2000	-
13B RUE DE LA VALLEE	8	8	0	0	2	1	4	1	0	0	PLUS	2002	2000	-
13C RUE DE LA VALLEE	7	7	0	0	0	1	4	2	0	0	PLUS	2002	2000	-
Total	35	35	0	0	6	10	14	5	0	0				

SIBAR

8 RUE DE SELESTAT	1	0	0	0	0	0	0	0	1	0	LIBRE	2006	-	-
Total	1	0	0	0	0	0	0	0	1	0				

Total	162	161	0	3	30	45	63	18	3	36				
--------------	------------	------------	----------	----------	-----------	-----------	-----------	-----------	----------	-----------	--	--	--	--

	Total logements	Logts conventionnés	Chambres	T1	T2	T3	T4	T5	T6 &+	Nb logts réhabilités	Financement	Date mise en service	Date Convention	Date Réhabilitation
--	-----------------	---------------------	----------	----	----	----	----	----	-------	----------------------	-------------	----------------------	-----------------	---------------------

BASSEMBERG

DOMIAL - HABITAT DES SALARIES D'ALSACE

1 à 5 PLACE SAINT QUIRIN	5	5	0	0	0	0	4	1	0	0	PLATS	1989	1988	-
Total	5	5	0	0	0	0	4	1	0	0				

Total	5	5	0	0	0	0	4	1	0	0				
--------------	----------	----------	----------	----------	----------	----------	----------	----------	----------	----------	--	--	--	--

BERNARDVILLE

SIBAR

18 RUE DES CHARIOTS	4	4	0	0	0	1	3	0	0	0	PLUS	2008	2008	-
Total	4	4	0	0	0	1	3	0	0	0				

Total	4	4	0	0	0	1	3	0	0	0				
--------------	----------	----------	----------	----------	----------	----------	----------	----------	----------	----------	--	--	--	--

BREITENAU

DOMIAL - HABITAT FAMILIAL D'ALSACE

1 RUE DES VERGERS	1	1	0	0	0	0	1	0	0	0	PLA	1996	1994	-
2 RUE DES VERGERS	1	1	0	0	0	0	1	0	0	0	PLA	1996	1994	-
3 RUE DES VERGERS	1	1	0	0	0	0	0	1	0	0	PLA	1996	1994	-
4 RUE DES VERGERS	1	1	0	0	0	0	0	1	0	0	PLA	1996	1994	-
1 RUE DU RESERVOIR	1	1	0	0	0	0	1	0	0	0	PLA	1996	1994	-
2 RUE DU RESERVOIR	1	1	0	0	0	0	1	0	0	0	PLA	1996	1994	-
3 RUE DU RESERVOIR	1	1	0	0	0	0	0	1	0	0	PLA	1996	1994	-
4 RUE DU RESERVOIR	1	1	0	0	0	0	0	1	0	0	PLA	1996	1994	-
Total	8	8	0	0	0	0	4	4	0	0				

Total	8	8	0	0	0	0	4	4	0	0				
--------------	----------	----------	----------	----------	----------	----------	----------	----------	----------	----------	--	--	--	--

BREITENBACH

DOMIAL - HABITAT FAMILIAL D'ALSACE

3 RUE DES TILLEULS	4	4	0	0	2	0	2	0	0	0	PLUS	2003	2002	-
Total	4	4	0	0	2	0	2	0	0	0				

Total	4	4	0	0	2	0	2	0	0	0				
--------------	----------	----------	----------	----------	----------	----------	----------	----------	----------	----------	--	--	--	--

DIEFFENBACH AU VAL

DOMIAL - UES PACT ARIM

18 RUE DE L'ALTENBERG	2	2	0	0	0	1	0	0	1	2	PLAI	1999	1998	1999
Total	2	2	0	0	0	1	0	0	1	2				

Total	2	2	0	0	0	1	0	0	1	2				
--------------	----------	----------	----------	----------	----------	----------	----------	----------	----------	----------	--	--	--	--

EFIG

DOMIAL - HABITAT FAMILIAL D'ALSACE

3 RUE DE LA GARE	4	4	0	0	0	2	2	0	0	0	PLUS	2006	2006	-
Total	4	4	0	0	0	2	2	0	0	0				

Total	4	4	0	0	0	2	2	0	0	0				
--------------	----------	----------	----------	----------	----------	----------	----------	----------	----------	----------	--	--	--	--

	Total logements	Logts conventionnés	Chambres	T1	T2	T3	T4	T5	T6 &+	Nb logts réhabilités	Financement	Date mise en service	Date Convention	Date Réhabilitation
--	-----------------	---------------------	----------	----	----	----	----	----	-------	----------------------	-------------	----------------------	-----------------	---------------------

FOUCHY

DOMIAL - HABITAT FAMILIAL D'ALSACE

3A RUE DES CHAMPS	1	1	0	0	0	0	1	0	0	0	PLA	1994	1993	-
3B RUE DES CHAMPS	1	1	0	0	0	0	1	0	0	0	PLA	1994	1993	-
5A RUE DES CHAMPS	1	1	0	0	0	0	1	0	0	0	PLA	1994	1993	-
5B RUE DES CHAMPS	1	1	0	0	0	0	1	0	0	0	PLA	1994	1993	-
RESIDENCE DES JARDINS CURIEUX	7	7	0	0	2	3	0	2	0	0	PLUS	2006	2006	-
Total	11	11	0	0	2	3	4	2	0	0				

Total	11	11	0	0	2	3	4	2	0	0				
--------------	-----------	-----------	----------	----------	----------	----------	----------	----------	----------	----------	--	--	--	--

SAINT PIERRE

SIBAR

1 RUE DES ERABLES	8	8	0	0	2	5	1	0	0	0	PLA	1998	1997	-
Total	8	8	0	0	2	5	1	0	0	0				

Total	8	8	0	0	2	5	1	0	0	0				
--------------	----------	----------	----------	----------	----------	----------	----------	----------	----------	----------	--	--	--	--

SAINT PIERRE BOIS

DOMIAL - HABITAT FAMILIAL D'ALSACE

39 RUE PRINCIPALE	4	4	0	0	0	0	2	2	0	0	PLA	2001	1999	-
Total	4	4	0	0	0	0	2	2	0	0				

Total	4	4	0	0	0	0	2	2	0	0				
--------------	----------	----------	----------	----------	----------	----------	----------	----------	----------	----------	--	--	--	--

STEIGE

DOMIAL - HABITAT FAMILIAL D'ALSACE

87 GRAND'RUE	6	6	0	0	0	4	2	0	0	0	PLA	1999	1996	-
89 GRAND'RUE	6	6	0	2	2	2	0	0	0	0	PLA	1999	1996	-
Total	12	12	0	2	2	6	2	0	0	0				

Total	12	12	0	2	2	6	2	0	0	0				
--------------	-----------	-----------	----------	----------	----------	----------	----------	----------	----------	----------	--	--	--	--

TRIEMBACH-AU-VAL

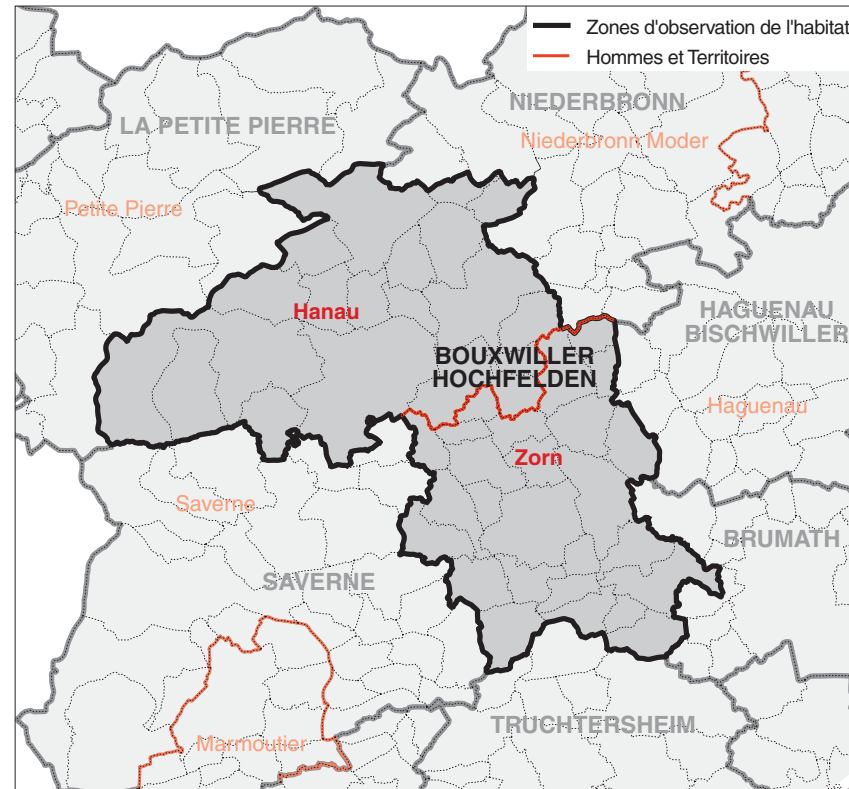
DOMIAL - HABITAT FAMILIAL D'ALSACE

2 RUE SCHEINBERG	4	4	0	0	1	2	1	0	0	0	PLUS	2006	2006	-
Total	4	4	0	0	1	2	1	0	0	0				

Total	4	4	0	0	1	2	1	0	0	0				
--------------	----------	----------	----------	----------	----------	----------	----------	----------	----------	----------	--	--	--	--

	Total logements	Logts conventionnés	Chambres	T1	T2	T3	T4	T5	T6 &+	Nb logts réhabilités	Financement	Date mise en service	Date Convention	Date Réhabilitation
URBEIS														
DOMIAL - HABITAT FAMILIAL D'ALSACE														
2 RUE DU BIEF	1	1	0	0	0	0	0	1	0	0	PLA	2000	1998	-
4 RUE DU BIEF	1	1	0	0	0	0	1	0	0	0	PLA	2000	1998	-
6 RUE DU BIEF	1	1	0	0	0	0	0	1	0	0	PLA	2000	1998	-
8 RUE DU BIEF	1	1	0	0	0	0	1	0	0	0	PLA	2000	1998	-
10 RUE DU BIEF	1	1	0	0	0	0	1	0	0	0	PLA	2000	1998	-
12 RUE DU BIEF	1	1	0	0	0	0	1	0	0	0	PLA	2000	1998	-
Total	6	6	0	0	0	0	4	2	0	0				
Total	6	6	0	0	0	0	4	2	0	0				
VILLE														
DOMIAL - HABITAT FAMILIAL D'ALSACE														
1 RUE SULZACKER	6	6	0	0	2	2	2	0	0	0	PLA	1995	1993	-
2 RUE SULZACKER	6	6	0	0	2	2	2	0	0	0	PLA	1995	1993	-
3 RUE SULZACKER	6	6	0	0	2	2	2	0	0	0	PLA	1995	1993	-
4 RUE SULZACKER	6	6	0	0	2	2	2	0	0	0	PLA	1995	1993	-
Total	24	24	0	0	8	8	8	0	0	0				
Total	24	24	0	0	8	8	8	0	0	0				
Total BARR - VILLE	258	257	0	5	47	73	100	29	4	38				

TERRITOIRE DE BOUXWILLER - HOCHFELDEN



Bailleur	Total logements	Conventionnés	Chambres	T1	T2	T3	T4	T5	T6&+
OPUS	79	79	0	0	19	31	23	6	0
SIBAR	51	51	0	8	7	11	22	3	0
DOMIAL - HSA	20	16	0	1	7	4	1	7	0
DOMIAL - HFA	16	16	0	2	8	6	0	0	0
BATIGERE NORD-EST	3	0	0	0	0	2	1	0	0
TOTAL TERRITOIRE	169	162	0	11	41	54	47	16	0

	Chambres	T1	T2	T3	T4	T5	T6&+
Bas-Rhin	1,0 %	4,9 %	15 %	38,8 %	30,2 %	8,9 %	1,1 %
Territoire	0 %	6,5 %	24,3 %	32 %	27,8 %	9,5 %	0 %

Bouxwiller - Hochfelden correspond au **troisième parc le plus réduit** des 17 territoires d'observation qui constituent le Bas-Rhin. Au sein de ce bassin, **5 bailleurs** se répartissent **169 logements**.

En 2008, on note la mise en service des premiers logements sociaux à Wingersheim. Au nombre de 10, ils en font la quatrième commune la mieux dotée de ce bassin d'observation.

Seules 7 communes sont concernées sur les 44 formant le territoire, soit le ratio le plus faible en dehors de la zone de Truchtersheim. **Moins d'une commune sur 7** possède un parc social sur son ban. De ce fait, la dispersion géographique est limitée et plus de 45% des logements sociaux sont situés à **Bouxwiller**.

Le territoire enregistre une **forte proportion de petits logements**: 31 % de T1-2 contre 20 % dans le département. Au contraire, les grands logements sont plus rares (aucun T6 et +) et les logements de taille moyenne, bien que majoritaires (60 % de T3-4), sont sous-représentés par rapport à la moyenne bas-rhinoise (69%). Cette répartition particulière s'est toutefois atténuée sous l'effet des nouvelles implantations (essentiellement des T3 et T4 sur la commune de Wingersheim).

	Total logements	Logts conventionnés	Chambres	T1	T2	T3	T4	T5	T6 &+	Nb logts réhabilités	Financement	Date mise en service	Date Convention	Date Réhabilitation
BOUXWILLER - HOCHFELDEN														

BOUXWILLER

DOMIAL - HABITAT FAMILIAL D'ALSACE

4 RUE DU VIEUX TILLEUL	8	8	0	1	4	3	0	0	0	0	PLA CFF	1980	1979	-
6 RUE DU VIEUX TILLEUL	8	8	0	1	4	3	0	0	0	0	PLA CFF	1980	1979	-
Total	16	16	0	2	8	6	0	0	0	0				

DOMIAL - HABITAT DES SALARIES D'ALSACE

89 GRAND'RUE	7	7	0	0	4	0	0	3	0	0	PLUS	2007	2007	-
Total	7	7	0	0	4	0	0	3	0	0				

OPUS

1 QUARTIER ROMAIN	6	6	0	0	0	6	0	0	0	0	HLMO	1957	1986	-
2 QUARTIER ROMAIN	6	6	0	0	6	0	0	0	0	0	HLMO	1957	1986	-
4 QUARTIER ROMAIN	6	6	0	0	6	0	0	0	0	0	HLMO	1957	1986	-
7 RUE JULES CESAR	6	6	0	0	0	6	0	0	0	0	HLMO	1957	1986	-
Total	24	24	0	0	12	12	0	0	0	0				

SIBAR

27A RUE GEYLING	9	9	0	0	0	3	6	0	0	0	PLA	1985	1983	-
27B RUE GEYLING	6	6	0	0	0	3	3	0	0	0	PLA	1985	1983	-
27C RUE GEYLING	9	9	0	0	0	3	6	0	0	0	PLA	1985	1983	-
9 RUE DE NEUWILLER	3	3	0	0	0	0	3	0	0	0	PLA	1987	1985	-
28 PLACE DU MARCHE AUX GRAINS	3	3	0	0	3	0	0	0	0	0	PALULOS	2000	1985	-
Total	30	30	0	0	3	9	18	0	0	0				

Total	77	77	0	2	27	27	18	3	0	0				
--------------	-----------	-----------	----------	----------	-----------	-----------	-----------	----------	----------	----------	--	--	--	--

GEISWILLER

SIBAR

5 RUE PRINCIPALE	1	1	0	0	0	0	1	0	0	0	PLA	1991	1991	-
Total	1	1	0	0	0	0	1	0	0	0				

Total	1	1	0	0	0	0	1	0	0	0				
--------------	----------	----------	----------	----------	----------	----------	----------	----------	----------	----------	--	--	--	--

HOCHFELDEN

BATIGERE NORD-EST

3 PETITE RUE DE L'EGLISE / 6 RUE DU GENERAL LECLERC	3	0	0	0	0	2	1	0	0	0	ILN	2006	-	-
Total	3	0	0	0	0	2	1	0	0	0				

DOMIAL - HABITAT DES SALARIES D'ALSACE

7 RUE DU GENERAL LECLERC	4	0	0	1	0	3	0	0	0	0	PLUS	2005	-	-
23 RUE DES ROSIERS	2	2	0	0	0	0	0	2	0	-	PLS	2007	2007	-
Total	6	2	0	1	0	3	0	2	0	0				

Total	9	2	0	1	0	5	1	2	0	0				
--------------	----------	----------	----------	----------	----------	----------	----------	----------	----------	----------	--	--	--	--

	Total logements	Logts conventionnés	Chambres	T1	T2	T3	T4	T5	T6 &+	Nb logts réhabilités	Financement	Date mise en service	Date Convention	Date Réhabilitation
--	-----------------	---------------------	----------	----	----	----	----	----	-------	----------------------	-------------	----------------------	-----------------	---------------------

INGWILLER

DOMIAL - HABITAT DES SALARIES D'ALSACE

51 RUE DU 11 NOVEMBRE	4	4	0	0	2	1	0	1	0	4	PLUS	2004	2001	2004
Total	4	4	0	0	2	1	0	1	0	4				

OPUS

6A RUE DU WEINBAECHEL	1	1	0	0	0	0	1	0	0	0	PLA	1991	1990	-
6B RUE DU WEINBAECHEL	1	1	0	0	0	0	0	1	0	0	PLA	1991	1990	-
6C RUE DU WEINBAECHEL	1	1	0	0	0	0	0	1	0	0	PLA	1991	1990	-
6D RUE DU WEINBAECHEL	1	1	0	0	0	0	1	0	0	0	PLA	1991	1990	-
6E RUE DU WEINBAECHEL	1	1	0	0	0	0	1	0	0	0	PLA	1991	1990	-
7A RUE DU WEINBAECHEL	1	1	0	0	0	0	0	1	0	0	PLA	1991	1990	-
7B RUE DU WEINBAECHEL	1	1	0	0	0	0	1	0	0	0	PLA	1991	1990	-
7C RUE DU WEINBAECHEL	1	1	0	0	0	0	1	0	0	0	PLA	1991	1990	-
7D RUE DU WEINBAECHEL	1	1	0	0	0	0	0	1	0	0	PLA	1991	1990	-
7E RUE DU WEINBAECHEL	1	1	0	0	0	0	1	0	0	0	PLA	1991	1990	-
8 RUE DU WEINBAECHEL	2	2	0	0	0	0	2	0	0	0	PLATS	1996	1994	-
8 RUE DU WEINBAECHEL	5	5	0	0	0	2	3	0	0	0	PLA	1996	1994	-
9 RUE DU WEINBAECHEL	1	1	0	0	0	0	1	0	0	0	PLATS	1996	1994	-
9 RUE DU WEINBAECHEL	5	5	0	0	1	2	1	1	0	0	PLA	1996	1994	-
41 FAUBOURG DU GENERAL PHILIPPOT	12	12	0	0	5	5	2	0	0	0	PLUS	2001	2000	-
43A RUE DU GENERAL PHILIPPOT	1	1	0	0	0	1	0	0	0	0	PLUS	2006	2005	-
43B RUE DU GENERAL PHILIPPOT	1	1	0	0	0	1	0	0	0	0	PLUS	2006	2005	-
43C RUE DU GENERAL PHILIPPOT	1	1	0	0	0	0	1	0	0	0	PLUS	2006	2005	-
43D RUE DU GENERAL PHILIPPOT	1	1	0	0	0	1	0	0	0	0	PLUS	2006	2005	-
43E RUE DU GENERAL PHILIPPOT	1	1	0	0	0	0	1	0	0	0	PLUS	2006	2005	-
43F RUE DU GENERAL PHILIPPOT	1	1	0	0	0	1	0	0	0	0	PLUS	2006	2005	-
43G RUE DU GENERAL PHILIPPOT	1	1	0	0	0	1	0	0	0	0	PLUS	2006	2005	-
43H RUE DU GENERAL PHILIPPOT	1	1	0	0	0	0	1	0	0	0	PLUS	2006	2005	-
43I RUE DU GENERAL PHILIPPOT	1	1	0	0	0	1	0	0	0	0	PLUS	2006	2005	-
43J RUE DU GENERAL PHILIPPOT	1	1	0	0	0	0	1	0	0	0	PLUS	2006	2005	-
Total	45	45	0	0	6	15	19	5	0	0				

Total	49	49	0	0	8	16	19	6	0	4				
--------------	-----------	-----------	----------	----------	----------	-----------	-----------	----------	----------	----------	--	--	--	--

NEUWILLER LES SAVERNE

SIBAR

8 RUE DES GRIVES	1	1	0	0	0	0	0	1	0	0	PLA	1983	1982	-
3 IMPASSE LEOPOLD	2	2	0	1	0	0	0	1	0	0	PLA	1986	1985	-
2 COUR DU CHAPITRE	7	7	0	1	1	1	3	1	0	0	PLA	1988	1985	-
3 COUR DU CHAPITRE	10	10	0	6	3	1	0	0	0	0	PLA	1988	1985	-
Total	20	20	0	8	4	2	3	3	0	0				

Total	20	20	0	8	4	2	3	3	0	0				
--------------	-----------	-----------	----------	----------	----------	----------	----------	----------	----------	----------	--	--	--	--

SCHAFFHOUSE SUR ZORN

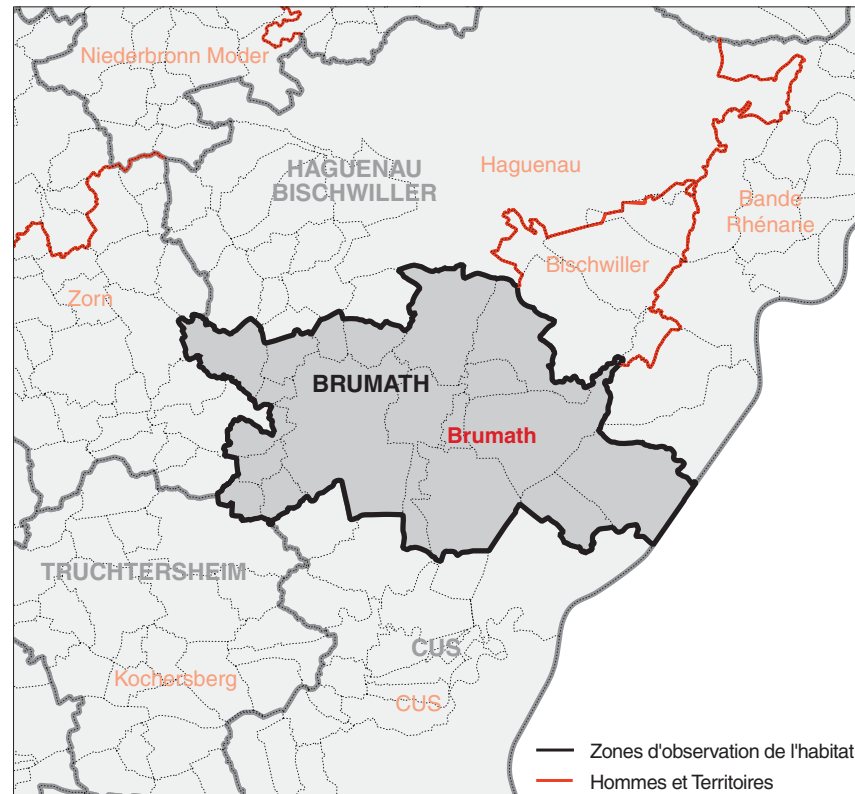
DOMIAL - HABITAT DES SALARIES D'ALSACE

15 RUE DE L'ECOLE	3	3	0	0	1	0	1	1	0	3	PLUS	2004	2003	2003
Total	3	3	0	0	1	0	1	1	0	3				

Total	3	3	0	0	1	0	1	1	0	3				
--------------	----------	----------	----------	----------	----------	----------	----------	----------	----------	----------	--	--	--	--

	Total logements	Logts conventionnés	Chambres	T1	T2	T3	T4	T5	T6 &+	Nb logts réhabilités	Financement	Date mise en service	Date Convention	Date Réhabilitation
WINGERSHEIM														
OPUS														
2A RUE DU 24 NOVEMBRE	2	2	0	0	0	2	0	0	0	0	PLUS	2008	2008	-
2B RUE DU 24 NOVEMBRE	6	6	0	0	1	2	3	0	0	0	PLUS	2008	2006	-
2C RUE DU 24 NOVEMBRE	2	2	0	0	0	0	1	1	0	0	PLUS	2008	2006	-
Total	10	10	0	0	1	4	4	1	0	0				
Total	10	10	0	0	1	4	4	1	0	0				
Total BOUXWILLER - HOCHFELDEN	169	162	0	11	41	54	47	16	0	7				

TERRITOIRE DE BRUMATH



Bailleur	Total logements	Conventionnés	Chambres	T1	T2	T3	T4	T5	T6&+
SIBAR	175	157	0	0	26	49	65	31	4
OPUS	71	71	0	0	14	26	15	13	3
TOTAL TERRITOIRE	246	228	0	0	40	75	80	44	7

	Chambres	T1	T2	T3	T4	T5	T6&+
Bas-Rhin	1,0 %	4,9 %	15 %	38,8 %	30,2 %	8,9 %	1,1 %
Territoire	0,0%	0,0%	16,3%	30,5%	32,5%	17,9%	2,8%

Au sein du territoire de Brumath, **246** logements sociaux se répartissent sur 4 communes. Brumath en regroupe les 2/3, Gamsheim un peu plus d'1/4.

Aucun logement n'a été mis en service sur ce territoire en 2008.

Deux bailleurs seulement gèrent l'ensemble du parc, chacun d'entre eux étant implanté sur 2 ou 3 communes.

Le territoire de Brumath et environs recense de **nombreux grands logements**: 21 % de T5 et + contre 10 % sur l'ensemble du Bas-Rhin. On y trouve d'ailleurs la plus forte proportion de très grands logements (T6 et +) des 17 territoires. Par contre, le parc social de ce bassin ne compte aucun T1.

	Total logements	Logts conventionnés	Chambres	T1	T2	T3	T4	T5	T6 &+	Nb logts réhabilités	Financement	Date mise en service	Date Convention	Date Réhabilitation
--	-----------------	---------------------	----------	----	----	----	----	----	-------	----------------------	-------------	----------------------	-----------------	---------------------

BRUMATH

BRUMATH

SIBAR														
1 RUE ALEXANDRE MILLERAND	9	0	0	0	3	3	3	0	0	0	PLA CFF	1983	-	-
3 RUE ALEXANDRE MILLERAND	9	0	0	0	3	0	3	3	0	0	PLA CFF	1983	-	-
1 RUE DES AUBEPINES	11	11	0	0	2	4	3	2	0	0	PLA	1995	1993	-
2 RUE DES AUBEPINES	11	11	0	0	2	4	3	2	0	0	PLA	1994	1993	-
6 RUE CHARLES DIEMER	6	6	0	0	0	6	0	0	0	0	PLA	1992	1992	-
8 RUE CHARLES DIEMER	6	6	0	0	0	0	0	6	0	0	PLA	1992	1992	-
10 RUE CHARLES DIEMER	8	8	0	0	0	0	8	0	0	0	PLA	1992	1992	-
12 RUE CHARLES DIEMER	8	8	0	0	0	0	8	0	0	0	PLA	1992	1992	-
14 RUE CHARLES DIEMER	8	8	0	0	0	4	0	4	0	0	PLA	1992	1992	-
16 RUE CHARLES DIEMER	8	8	0	0	0	4	0	4	0	0	PLA	1992	1992	-
19 RUE DE LA HARDT	4	4	0	0	0	0	4	0	0	0	PLUS	2003	2001	-
21 RUE DE LA HARDT	4	4	0	0	2	2	0	0	0	0	PLUS	2003	2001	-
23 RUE DE LA HARDT	4	4	0	0	0	0	4	0	0	0	PLUS	2003	2001	-
25 RUE DE LA HARDT	4	4	0	0	0	2	0	2	0	0	PLUS	2003	2001	-
27 RUE DE LA HARDT	4	4	0	0	0	4	0	0	0	0	PLUS	2003	2001	-
29 RUE DE LA HARDT	4	4	0	0	0	2	0	2	0	0	PLUS	2003	2001	-
26A RUE DES ROMAINS	5	5	0	0	1	0	4	0	0	0	PLUS	2002	2002	-
26A RUE DES ROMAINS	2	2	0	0	0	1	0	0	1	0	PLAI	2002	2002	-
28A RUE DES ROMAINS	5	5	0	0	0	1	3	0	1	0	PLUS	2002	2002	-
28A RUE DES ROMAINS	2	2	0	0	0	1	1	0	0	0	PLAI	2002	2002	-
30A RUE DES ROMAINS	4	4	0	0	0	1	0	3	0	0	PLUS	2002	2002	-
30A RUE DES ROMAINS	2	2	0	0	0	1	0	1	0	0	PLAI	2002	2002	-
36 RUE DES ROMAINS	9	9	0	0	3	0	6	0	0	0	PLA	1990	1983	-
38 RUE DES ROMAINS	9	9	0	0	3	0	6	0	0	0	PLA	1990	1983	-
40 RUE DES ROMAINS	1	1	0	0	0	0	0	1	0	0	PLAI	2002	2002	-
5 RUE DE L'ABATTOIR	5	5	0	0	1	2	2	0	0	0	PLUS	2001	2000	-
5 RUE DE L'ABATTOIR	3	3	0	0	0	1	0	1	1	0	PLAI	2001	2000	-
7 RUE DU GENERAL RAMPONT	6	6	0	0	1	4	1	0	0	0	PLS	2007	2007	-
Total	161	143	0	0	21	47	59	31	3	0				

Total	161	143	0	0	21	47	59	31	3	0
--------------	------------	------------	----------	----------	-----------	-----------	-----------	-----------	----------	----------

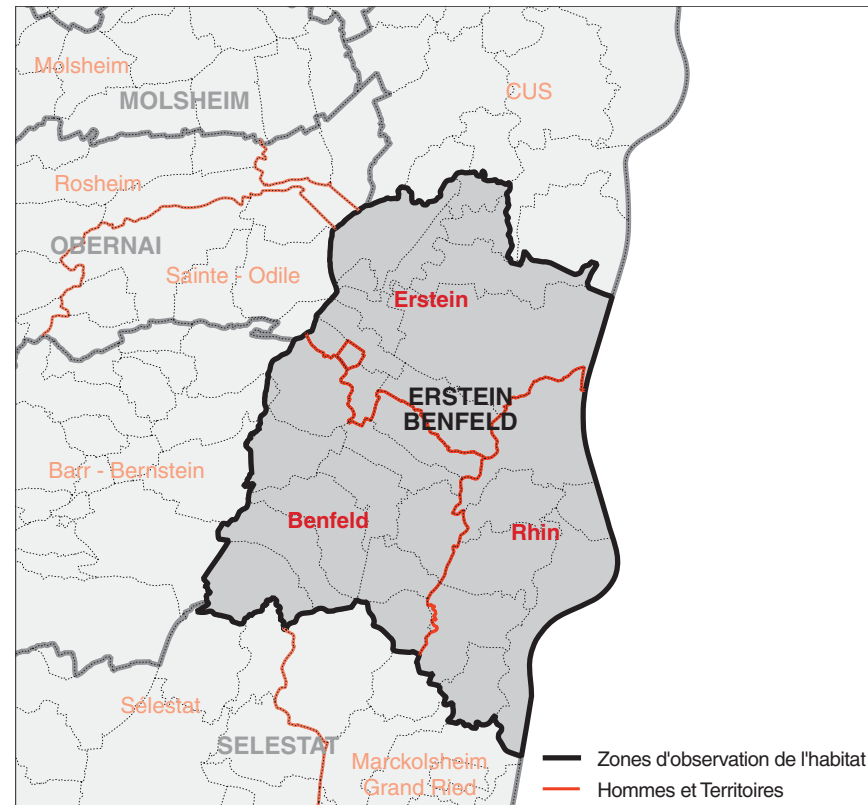
GAMBSHEIM

OPUS														
1 SQUARE DES CHASSEURS	6	6	0	0	3	3	0	0	0	0	LOPO REHAB	1958	1986	-
2 SQUARE DES CHASSEURS	6	6	0	0	0	3	3	0	0	0	LOPO REHAB	1958	1986	-
3 SQUARE DES CHASSEURS	7	7	0	0	0	3	4	0	0	0	HLMO	1975	1986	-
4 SQUARE DES CHASSEURS	7	7	0	0	3	3	0	0	1	0	HLMO	1975	1986	-
5 SQUARE DES CHASSEURS	7	7	0	0	3	3	0	0	1	0	HLMO	1975	1986	-
6 SQUARE DES CHASSEURS	7	7	0	0	0	0	3	3	1	0	HLMO	1975	1986	-
7 SQUARE DES CHASSEURS	6	6	0	0	0	3	3	0	0	0	LOPO REHAB	1958	1986	-
8 SQUARE DES CHASSEURS	6	6	0	0	3	3	0	0	0	0	LOPO REHAB	1958	1986	-
8A RUE GLANDON	2	2	0	0	0	1	0	1	0	0	PLA	2000	1998	-
8B RUE GLANDON	1	1	0	0	0	1	0	0	0	0	PLA	2000	1998	-
8B RUE GLANDON	1	1	0	0	0	0	0	1	0	0	PLALM	2000	1998	-
8C RUE GLANDON	2	2	0	0	1	0	0	1	0	0	PLA	2000	1998	-
8D RUE GLANDON	6	6	0	0	1	3	2	0	0	0	PLUS	2003	2001	-
Total	64	64	0	0	14	26	15	6	3	0				

Total	64	64	0	0	14	26	15	6	3	0
--------------	-----------	-----------	----------	----------	-----------	-----------	-----------	----------	----------	----------

	Total logements	Logts conventionnés	Chambres	T1	T2	T3	T4	T5	T6 &+	Nb logts réhabilités	Financement	Date mise en service	Date Convention	Date Réhabilitation
GRIES														
OPUS														
29 RUE A. SCHWEITZER	1	1	0	0	0	0	0	1	0	0	PAP Locatif	1990	1993	-
33 RUE A. SCHWEITZER	1	1	0	0	0	0	0	1	0	0	PAP Locatif	1990	1993	-
35 RUE A. SCHWEITZER	1	1	0	0	0	0	0	1	0	0	PAP Locatif	1990	1993	-
37 RUE A. SCHWEITZER	1	1	0	0	0	0	0	1	0	0	PAP Locatif	1990	1993	-
39 RUE A. SCHWEITZER	1	1	0	0	0	0	0	1	0	0	PAP Locatif	1990	1993	-
41 RUE A. SCHWEITZER	1	1	0	0	0	0	0	1	0	0	PAP Locatif	1990	1993	-
43 RUE A. SCHWEITZER	1	1	0	0	0	0	0	1	0	0	PAP Locatif	1990	1993	-
Total	7	7	0	0	0	0	0	7	0	0				
SIBAR														
26 RUE DU DOCTEUR SCHWEITZER	1	1	0	0	0	0	0	0	1	0	PLAI	2000	2000	-
1 IMPASSE DU RENARD	3	3	0	0	1	2	0	0	0	0	PLUS	2006	2005	-
Total	4	4	0	0	1	2	0	0	1	0				
Total	11	11	0	0	1	2	0	7	1	0				
HOERDT														
SIBAR														
1 RUE DES VIOLETTES	4	4	0	0	2	0	2	0	0	0	PLA	1995	1993	-
3 RUE DES VIOLETTES	6	6	0	0	2	0	4	0	0	0	PLA	1995	1993	-
Total	10	10	0	0	4	0	6	0	0	0				
Total	10	10	0	0	4	0	6	0	0	0				
Total BRUMATH	246	228	0	0	40	75	80	44	7	0				

TERRITOIRE DE ERSTEIN - BENFELD



Avec 962 logements sociaux, le territoire d'Erstein - Benfeld devient en 2008 le 4^{ème} parc hors CUS, au même niveau que le territoire de Wissembourg.

Ceci s'explique par la mise en service, sur l'année 2008, de 140 logements. Il s'agit de la plus forte progression en volume de l'ensemble des parcs hors CUS. Cette importante relance a été réalisée à la fois par la mise en service, par immobilière 3F, de 52 nouveaux logements Cour des Etoiles à Benfeld et par des opérations OPUS dans la ZAC de la Filature à Erstein.

6 des 28 communes de la zone sont concernées. Erstein et Benfeld attirent toutefois plus de 92% de l'ensemble du Parc.

Si les petits logements sont légèrement sous-représentés par rapport à la répartition départementale moyenne, les 4 et 5 pièces sont particulièrement présents.

L'OPUS est le bailleur principal de la zone puisqu'il gère près de la moitié du parc.

Bailleur	Total	Conventionnés	Chambres	T1	T2	T3	T4	T5	T6&+
OPUS	463	463	0	19	49	171	175	49	0
LE NOUVEAU LOGIS DE L'EST	136	136	0	0	21	54	47	14	0
IMMOBILIERE 3F	114	114	0	0	22	48	34	10	0
DOMIAL - HFA	72	72	0	3	10	26	21	12	0
DOMIAL - HSA	71	71	0	9	14	23	18	2	5
ERSTEIN HABITAT	44	32	0	1	6	12	16	6	3
SIBAR	38	38	0	4	4	10	13	7	0
PERSPECTIVES HABITAT	24	24	0	0	4	10	7	3	0
TOTAL TERRITOIRE	962	912	0	36	130	354	331	103	8

	Chambres	T1	T2	T3	T4	T5	T6&+
Bas-Rhin	1,0 %	4,9 %	15 %	38,8 %	30,2 %	8,9 %	1,1 %
Territoire	0%	3,7%	13,5%	36,8%	34,4%	10,7%	0,8%

	Total logements	Logts conventionnés	Chambres	T1	T2	T3	T4	T5	T6 &+	Nb logts réhabilités	Financement	Date mise en service	Date Convention	Date Réhabilitation
--	-----------------	---------------------	----------	----	----	----	----	----	-------	----------------------	-------------	----------------------	-----------------	---------------------

ERSTEIN - BENFELD

BENFELD

DOMIAL - HABITAT FAMILIAL D'ALSACE

23 RUE DE LONDRES	6	6	0	0	0	0	3	3	0	6	HLMO	1975	1993	2002
25 RUE DE LONDRES	6	6	0	0	3	3	0	0	0	6	HLMO	1975	1993	2002
26 RUE DE LONDRES	11	11	0	2	1	5	3	0	0	11	HLMO	1976	1993	2001
27 RUE DE LONDRES	6	6	0	0	0	3	3	0	0	6	HLMO	1975	1993	2002
28 RUE DE LONDRES	11	11	0	0	3	7	1	0	0	11	HLMO	1976	1993	2001
29 RUE DE LONDRES	6	6	0	0	0	3	3	0	0	6	HLMO	1975	1993	2002
30 RUE DE LONDRES	8	8	0	0	0	1	4	3	0	8	HLMO	1976	1993	2001
ROUTE DE SELESTAT	4	4	0	0	2	1	1	0	0	0	PLUS	2002	2001	-
1A RUE DU PIEMONT	1	1	0	0	0	0	0	1	0	0	PLUS	2004	2003	-
1B RUE DU PIEMONT	1	1	0	0	0	0	0	1	0	0	PLUS	2004	2003	-
1C RUE DU PIEMONT	1	1	0	0	0	0	0	1	0	0	PLUS	2004	2003	-
1D RUE DU PIEMONT	1	1	0	0	0	0	0	1	0	0	PLUS	2004	2003	-
1E RUE DU PIEMONT	1	1	0	0	0	0	0	1	0	0	PLUS	2004	2003	-
1F RUE DU PIEMONT	1	1	0	0	0	0	0	1	0	0	PLUS	2004	2003	-
Total	64	64	0	2	9	23	18	12	0	54				

DOMIAL - HABITAT DES SALARIES D'ALSACE

1 RUE BLUMSTEIN	6	6	0	0	0	3	2	1	0	0	PLATS	1987	1986	-
3 RUE BLUMSTEIN	6	6	0	0	0	3	2	1	0	0	PLATS	1987	1986	-
7 IMPASSE BLUMSTEIN	9	9	0	0	3	6	0	0	0	0	PLATS	1998	1997	-
9 IMPASSE BLUMSTEIN	20	20	0	6	4	8	2	0	0	0	PLATS	1998	1997	-
11 IMPASSE BLUMSTEIN	8	8	0	2	5	0	1	0	0	0	PLATS	1998	1997	-
13 IMPASSE BLUMSTEIN	6	6	0	1	2	3	0	0	0	0	PLATS	1998	1997	-
Total	55	55	0	9	14	23	7	2	0	0				

LE NOUVEAU LOGIS DE L'EST

1 RUE D'OBERNAI	16	16	0	0	0	0	10	6	0	0	PLA	1981	1981	-
5A RUE DES ESCARPINS	16	16	0	0	0	12	4	0	0	0	PLA	1998	1998	-
5B RUE DES ESCARPINS	11	11	0	0	3	4	3	1	0	0	PLA	1998	1998	-
5C RUE DES ESCARPINS	4	4	0	0	0	4	0	0	0	0	PLA	1998	1998	-
7A RUE DES ESCARPINS	6	6	0	0	4	0	0	2	0	0	PLA	1998	1998	-
7B RUE DES ESCARPINS	11	11	0	0	3	4	3	1	0	0	PLA	1998	1998	-
7C RUE DES ESCARPINS	16	16	0	0	0	12	4	0	0	0	PLA	1998	1998	-
Total	80	80	0	0	10	36	24	10	0	0				

IMMOBILIERE 3F

1/2 COUR DES ETOILES	52	52	0	0	12	18	20	2	0	0	26 PLUS/26 PLS	2008	2008	-
Total	52	52	0	0	12	18	20	2	0	0				

OPUS

13 RUE DES VOSGES	4	4	0	0	0	4	0	0	0	0	HLMO	1956	1986	-
15 RUE DES VOSGES	4	4	0	0	0	4	0	0	0	0	HLMO	1956	1986	-
17 RUE DES VOSGES	4	4	0	0	0	4	0	0	0	0	HLMO	1956	1986	-
19 RUE DES VOSGES	4	4	0	0	4	0	0	0	0	0	HLMO	1956	1986	-
21 RUE DES VOSGES	4	4	0	0	4	0	0	0	0	0	HLMO	1956	1986	-
10 RUE DU HOHWALD	6	6	0	0	0	3	3	0	0	0	HLMO	1959	1986	-
12 RUE DU HOHWALD	6	6	0	0	0	3	3	0	0	0	HLMO	1959	1986	-
14 RUE DU HOHWALD	6	6	0	0	0	3	3	0	0	0	HLMO	1959	1986	-
16 RUE DU HOHWALD	6	6	0	0	0	3	3	0	0	0	HLMO	1959	1986	-
Total	44	44	0	0	8	24	12	0	0	0				

PERSPECTIVES HABITAT

3 RUE DU CHATEAU	24	24	0	0	4	10	7	3	0	0	PCL	2000	1999	-
Total	24	24	0	0	4	10	7	3	0	0				

	Total logements	Logts conventionnés	Chambres	T1	T2	T3	T4	T5	T6 &+	Nb logts réhabilités	Financement	Date mise en service	Date Convention	Date Réhabilitation
SIBAR														
4 RUE DE ROME	12	0	0	4	4	4	0	0	0	0	PLA CFF	1970	-	-
6 RUE DE ROME	8	0	0	0	0	4	4	0	0	0	PLA CFF	1971	-	-
8 RUE DE ROME	8	0	0	0	0	0	4	4	0	0	PLA CFF	1971	-	-
Total	28	0	0	4	4	8	8	4	0	0				
Total	347	319	0	15	61	142	96	33	0	54				

	Total logements	Logts conventionnés	Chambres	T1	T2	T3	T4	T5	T6 &+	Nb logts réhabilités	Financement	Date mise en service	Date Convention	Date Réhabilitation
ERSTEIN														
DOMIAL - HABITAT DES SALARIES D'ALSACE														
1 à 16 RUE DES CALFATS	16	16	0	0	0	0	11	0	5	0	PLA	1990	1988	-
Total	16	16	0	0	0	0	11	0	5	0				

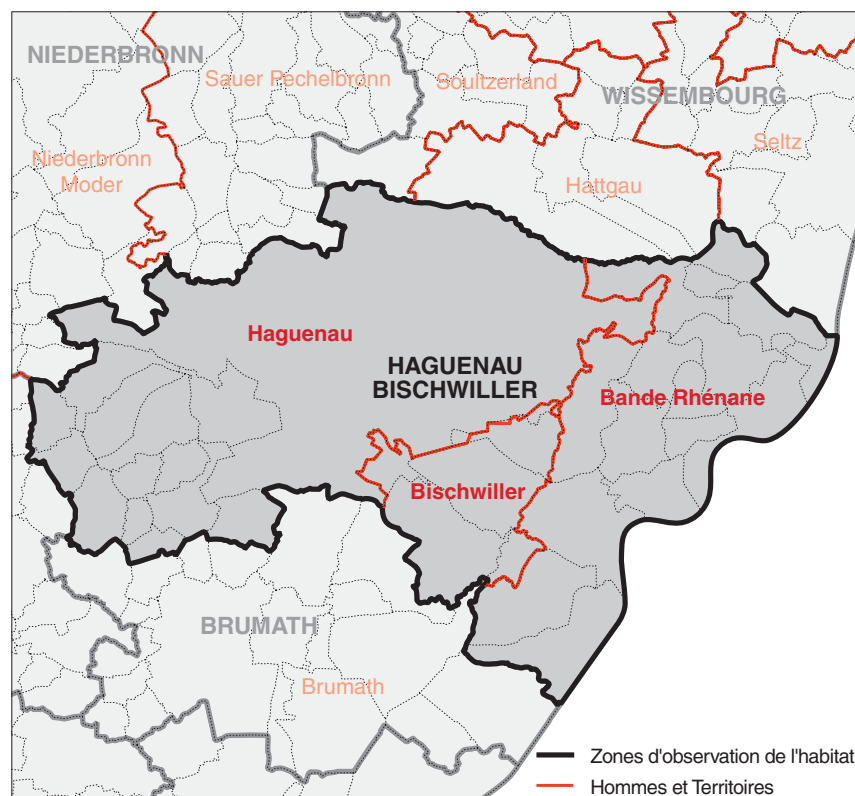
ERSTEIN HABITAT														
13 RUE FRANCOIS BACH	1	1	0	0	0	0	1	0	0	1	PALULOS	1952	1991	1991
14 RUE FRANCOIS BACH	1	1	0	0	0	0	1	0	0	1	PALULOS	1952	1991	1991
15 RUE FRANCOIS BACH	1	1	0	0	0	0	1	0	0	1	PALULOS	1952	1991	1991
16 RUE FRANCOIS BACH	1	1	0	0	0	0	0	0	1	1	PALULOS	1952	1991	1991
17 RUE FRANCOIS BACH	1	1	0	0	0	0	0	0	1	1	PALULOS	1952	1991	1991
18 RUE FRANCOIS BACH	1	1	0	0	0	0	0	0	1	1	PALULOS	1952	1991	1991
19 RUE FRANCOIS BACH	1	1	0	0	0	0	0	1	0	1	PALULOS	1952	1991	1991
20 RUE FRANCOIS BACH	1	1	0	0	0	0	0	1	0	1	PALULOS	1952	1991	1991
21 RUE FRANCOIS BACH	1	1	0	0	0	0	0	1	0	1	PALULOS	1952	1991	1991
22 RUE FRANCOIS BACH	1	1	0	0	0	0	0	1	0	1	PALULOS	1952	1991	1991
23 RUE FRANCOIS BACH	1	1	0	0	0	0	0	1	0	1	PALULOS	1952	1991	1991
24 RUE FRANCOIS BACH	1	1	0	0	0	0	0	1	0	1	PALULOS	1952	1991	1991
25 RUE FRANCOIS BACH	1	0	0	0	0	1	0	0	0	1	PALULOS	1955	1992	1992
26 RUE FRANCOIS BACH	1	0	0	0	0	1	0	0	0	1	PALULOS	1955	1992	1992
27 RUE FRANCOIS BACH	1	0	0	0	0	1	0	0	0	1	PALULOS	1955	1992	1992
28 RUE FRANCOIS BACH	1	0	0	0	0	0	1	0	0	1	PALULOS	1955	1992	1992
29 RUE FRANCOIS BACH	1	0	0	0	0	0	1	0	0	1	PALULOS	1955	1992	1992
30 RUE FRANCOIS BACH	1	0	0	0	0	0	1	0	0	1	PALULOS	1955	1992	1992
31 RUE FRANCOIS BACH	1	0	0	0	0	0	1	0	0	1	PALULOS	1955	1992	1992
32 RUE FRANCOIS BACH	1	0	0	0	0	0	1	0	0	1	PALULOS	1955	1992	1992
33 RUE FRANCOIS BACH	1	0	0	0	0	0	1	0	0	1	PALULOS	1955	1992	1992
34 RUE FRANCOIS BACH	1	0	0	0	0	1	0	0	0	1	PALULOS	1955	1992	1992
35 RUE FRANCOIS BACH	1	0	0	0	0	1	0	0	0	1	PALULOS	1955	1992	1992
36 RUE FRANCOIS BACH	1	0	0	0	0	1	0	0	0	1	PALULOS	1955	1992	1992
8, RUE RENE CASSIN	11	11	0	1	3	3	4	0	0	0	PLA	2000	1999	-
10, RUE RENE CASSIN	9	9	0	0	3	3	3	0	0	0	PLA	2000	1999	-
Total	44	32	0	1	6	12	16	6	3	24				

IMMOBILIERE 3F														
15-17-19-21 RUE DES SHEDS	62	62	0	0	10	30	14	8	0	0	PLS-PLUS-PLAI	2007	2006-2007	-
Total	62	62	0	0	10	30	14	8	0	0				

LE NOUVEAU LOGIS DE L'EST														
27 RUE DU LANGUEDOC	8	8	0	0	2	3	3	0	0	0	PLA	1981	1991	-
29 RUE DU LANGUEDOC	10	10	0	0	2	4	4	0	0	0	PLA	1983	1991	-
31 RUE DU LANGUEDOC	10	10	0	0	2	4	4	0	0	0	PLA	1980	1991	-
33 RUE DU LANGUEDOC	10	10	0	0	1	0	5	4	0	0	PLA	1980	1991	-
35 RUE DU LANGUEDOC	8	8	0	0	2	3	3	0	0	0	PLA	1980	1991	-
37 RUE DU LANGUEDOC	10	10	0	0	2	4	4	0	0	0	PLA	1982	1991	-
Total	56	56	0	0	11	18	23	4	0	0				

	Total logements	Logts conventionnés	Chambres	T1	T2	T3	T4	T5	T6 &+	Nb logts réhabilités	Financement	Date mise en service	Date Convention	Date Réhabilitation
HUTTENHEIM														
OPUS														
16 RUE DE LATTRE DE TASSIGNY	8	8	0	0	0	5	3	0	0	8	HLMO	1966	1986	2007
18 RUE DE LATTRE DE TASSIGNY	8	8	0	0	0	5	3	0	0	8	HLMO	1966	1986	2007
20 RUE DE LATTRE DE TASSIGNY	8	8	0	0	0	0	8	0	0	8	HLMO	1962	1986	2007
22 RUE DE LATTRE DE TASSIGNY	8	8	0	0	0	0	8	0	0	8	HLMO	1962	1986	2007
Total	32	32	0	0	0	10	22	0	0	32				
Total	32	32	0	0	0	10	22	0	0	32				
O BENHEIM														
OPUS														
3 RUE DE L'ECOLE	1	1	0	0	0	0	0	1	0	0	PLUS	2003	2005	-
3 RUE DE L'ECOLE	1	1	0	0	0	0	1	0	0	0	PLUS	2006	2005	-
3 RUE DE L'ECOLE	2	2	0	0	1	1	0	0	0	0	PLUS	2007	2005	-
Total	4	4	0	0	1	1	1	1	0	0				
Total	4	4	0	0	1	1	1	1	0	0				
RHINAU														
DOMIAL - HABITAT FAMILIAL D'ALSACE														
4 RUE DE L'HOTEL DE VILLE	1	1	0	0	0	0	1	0	0	0	PLUS	2002	2001	-
4A RUE DE L'HOTEL DE VILLE	1	1	0	0	0	0	1	0	0	0	PLUS	2002	2001	-
6A RUE DE L'HOTEL DE VILLE	6	6	0	1	1	3	1	0	0	0	PLUS	2002	2001	-
Total	8	8	0	1	1	3	3	0	0	0				
SIBAR														
6 RUE D'ENGHIEN	4	0	0	0	0	2	2	0	0	0	LIBRE	1976	-	-
Total	4	0	0	0	0	2	2	0	0	0				
Total	12	8	0	1	1	5	5	0	0	0				
Total ERSTEIN - BENFELD	962	912	0	36	130	354	331	103	8	110				

TERRITOIRE DE HAGUENAU - BISCHWILLER



Le bassin d'observation de Haguenau - Bischwiller compte **le premier parc hors CUS avec 24 % des logements sociaux du département (hors CUS)**.

Au cours de l'année 2008, 78 nouvelles unités ont été mises en service au sein de ce territoire. Ces nouveaux logements concernent les communes de Soufflenheim (+10), Haguenau (+24) et surtout Schweighouse-sur-Moder qui en accueillant 44 nouveaux logements développe fortement son offre en logements aidés (212 logements au total).

11 communes se répartissent les 2 857 logements. **Haguenau** en regroupe un peu moins de 60%, part en légère baisse depuis 2007. C'est la **5^{ème} commune** du département dans ce domaine, la première hors CUS. **Bischwiller** constitue également un pôle important (21 % du parc social du territoire; 12^{ème} commune du département, 3^{ème} hors CUS).

La plupart des principaux bailleurs sont présents dans le secteur. Ils sont 15 en tout, mais l'OPUS se démarque avec 39 % des logements.

En ce qui concerne la typologie, les **grands logements** sont particulièrement présents: essentiellement des 4 et 5 pièces (47 % contre 39 % ailleurs), mais également des T6 et + (1,2%). Au contraire les très petits logements sont moins nombreux.

Bailleur	Total logements	Conventionnés	Chambres	T1	T2	T3	T4	T5	T6&+
OPUS	1112	1092	0	21	164	401	387	125	14
IMMOBILIERE 3F	390	384	0	2	71	153	118	46	0
SIBAR	313	151	1	0	47	95	108	55	8
DOMIAL - HSA	275	246	0	7	62	97	66	42	1
LE NOUVEAU LOGIS DE L'EST	161	161	0	6	20	47	54	32	2
BATIGERE NORD-EST	139	114	0	12	37	42	45	5	0
SIHHE	123	12	0	0	16	43	57	7	0
SNI	79	79	0	0	0	6	36	34	3
SOCONEC DE BISCHWILLER	68	62	0	0	4	21	27	16	0
SEM DE CONSTRUCTION DE SCHWEIGHOUSE-SUR-MODER	47	47	0	7	20	13	4	3	0
SICI	44	12	0	0	3	22	19	0	0
PERSPECTIVES HABITAT	41	41	0	0	5	12	17	6	1
DOMIAL - HFA	25	18	0	0	6	10	4	0	2
DOMIAL - UES PACT ARIM	25	25	0	14	0	0	9	0	2
N-E IMMOBILIERE DES CHEMINS DE FER	15	11	0	0	0	4	4	7	0
TOTAL TERRITOIRE	2857	2455	1	69	455	966	955	378	33

	Chambres	T1	T2	T3	T4	T5	T6&+
Bas-Rhin	1,0 %	4,9 %	15 %	38,8 %	30,2 %	8,9 %	1,1 %
Territoire	0 %	2,4 %	15,9 %	33,8 %	33,4 %	13,2 %	1,2 %

A noter que 3 communes entrent dans le champ d'application de la loi SRU sur ce territoire. Au titre de l'article 55 de la loi, 2 478 logements sociaux ont été comptabilisés au 1^{er} janvier 2008 (+ 2% par rapport à 2007) : 657 à Bischwiller, 1 643 à Haguenau et 178 à Schweighouse-sur-Moder. 1 671 unités sont donc manquantes pour satisfaire le taux de 20 % de logements sociaux, soit 20 de moins qu'en 2007.

	Total logements	Logts conventionnés	Chambres	T1	T2	T3	T4	T5	T6 &+	Nb logts réhabilités	Financement	Date mise en service	Date Convention	Date Réhabilitation
HAGUENAU - BISCHWILLER														

BERSTHEIM

DOMIAL - HABITAT FAMILIAL D'ALSACE

RESIDENCE DE LA DIME	5	5	0	0	0	4	1	0	0	0	PLUS	2006	2006	-
Total	5	5	0	0	0	4	1	0	0	0				

SIBAR

12 RUE DES FRENES	6	6	0	0	0	2	4	0	0	0	PLA	1998	1994	-
Total	6	6	0	0	0	2	4	0	0	0				

Total	11	11	0	0	0	6	5	0	0	0				
--------------	-----------	-----------	----------	----------	----------	----------	----------	----------	----------	----------	--	--	--	--

BISCHWILLER

DOMIAL - HABITAT FAMILIAL D'ALSACE

9 RUE DES PHARMACIENS	6	0	0	0	3	3	0	0	0	6	PLUS	2005	-	-
Total	6	0	0	0	3	3	0	0	0	6				

DOMIAL - HABITAT DES SALARIES D'ALSACE

1 IMPASSE DU BLAIREAU	20	20	0	0	4	8	4	4	0	20	PLATS	1996	1995	1996
3 IMPASSE DU BLAIREAU	20	20	0	0	4	8	4	4	0	20	PLATS	1996	1995	1996
1 RUE DE L'ABATTOIR	19	19	0	0	5	8	3	3	0	19	PLUS	2003	2002	2003
3 RUE DE L'ABATTOIR	19	19	0	0	5	8	3	3	0	19	PLUS	2003	2002	2003
12 RUE DU GENERAL LECLERC	23	23	0	0	3	9	7	4	0	23	PLUS	2005	2005	2005
11 ROUTE D'OVERHOFFEN	5	0	0	0	3	1	0	1	0	0	PLUS	2007	2007	2007
RUE DES MENUISIERS	8	0	0	0	2	4	2	0	0	0	PLUS	2006	2006	-
Total	114	101	0	0	26	46	23	19	0	101				

IMMOBILIERE 3F

5 RUE PAUL WINCKLER	4	4	0	0	3	1	0	0	0	0	PLUS	2004	2003	-
6 RUE PAUL WINCKLER	7	7	0	2	3	2	0	0	0	0	PLUS	2004	2003	-
7 RUE PAUL WINCKLER	6	6	0	0	1	3	2	0	0	0	PLUS	2004	2003	-
RUE DU MARECHAL JOFFRE	33	33	0	0	0	0	19	14	0	0	PLS	2004	2002	-
Total	50	50	0	2	7	6	21	14	0	0				

LE NOUVEAU LOGIS DE L'EST

10 PARC DE L'ERLENBERG	18	18	0	0	0	0	12	6	0	0	PLA	1991	1985	-
11 IMPASSE BLEICHE	6	6	0	0	2	4	0	0	0	0	PLA	1991	1991	-
13 IMPASSE DE LA BLEICHE	8	8	0	3	4	1	0	0	0	0	PLA	1991	1991	-
15 IMPASSE DE LA BLEICHE	8	8	0	3	4	1	0	0	0	0	PLA	1991	1991	-
PARC DE L'ERLENBERG	10	10	0	0	0	0	0	10	0	0	PLA	1991	1987	-
12 RUE DES PHARMACIENS	11	11	0	0	1	3	5	2	0	0	PLA	1994	1994	-
14 RUE DES PHARMACIENS	18	18	0	0	2	6	10	0	0	0	PLA	1995	1995	-
Total	79	79	0	6	13	15	27	18	0	0				

	Total logements	Logts conventionnés	Chambres	T1	T2	T3	T4	T5	T6 &+	Nb logts réhabilités	Financement	Date mise en service	Date Convention	Date Réhabilitation
SIBAR														
1 RUE DU RHIN	20	0	0	0	5	6	4	5	0	0	PLA CFF	1975	-	-
3 RUE DU RHIN	20	0	0	0	0	11	9	0	0	0	PLA CFF	1976	-	-
5 RUE DU RHIN	20	0	0	0	5	6	4	5	0	0	PLA CFF	1976	-	-
Total	60	0	0	0	10	23	17	10	0	0				

SICI														
2 RUE DU LIEVRE	8	0	0	0	0	4	4	0	0	8	PLA CFF	1972	-	2004
4 RUE DU LIEVRE	8	0	0	0	0	4	4	0	0	8	PLA CFF	1972	-	2004
6 RUE DU LIEVRE	8	0	0	0	0	4	4	0	0	8	PLA CFF	1972	-	2004
8 RUE DU LIEVRE	8	0	0	0	0	4	4	0	0	8	PLA CFF	1972	-	2004
Total	32	0	0	0	0	16	16	0	0	32				

SOCONEC														
5 RUE RAYMOND POINCARÉ	3	0	0	0	0	1	2	0	0	0	?	1999	-	-
RUE DES CASERNES	2	2	0	0	0	2	0	0	0	2	PLAI	2007	2007	2007
8 RUE DES CASERNES	1	1	0	0	0	0	1	0	0	1	PLAI	2004	2004	2004
1 RUE LECLERC	3	0	0	0	2	1	0	0	0	0	?	2005	-	-
6 RUE DE LA COURONNE	8	8	0	0	0	0	4	4	0	8	PALULOS	?	1993	1993
8 RUE DE LA COURONNE	8	8	0	0	0	0	4	4	0	8	PALULOS	?	1993	1993
10 RUE DE LA COURONNE	8	8	0	0	1	0	3	4	0	8	PALULOS	?	1993	1993
13 RUE DES CHARRONS	16	16	0	0	0	8	4	4	0	16	PALULOS	?	2002	2003
14 RUE DES CEILLETS	3	3	0	0	1	1	1	0	0	3	PLA CDC	?	1992	1992
2 RUE DE LA MARNE	16	16	0	0	0	8	8	0	0	16	PALULOS	?	2004	2003
Total	68	62	0	0	4	21	27	16	0	62				

Total	610	493	0	9	93	196	200	104	8	201				
--------------	------------	------------	----------	----------	-----------	------------	------------	------------	----------	------------	--	--	--	--

	Total logements	Logts conventionnés	Chambres	T1	T2	T3	T4	T5	T6 &+	Nb logts réhabilités	Financement	Date mise en service	Date Convention	Date Réhabilitation
DRUSENHEIM														
IMMOBILIERE 3F														
14 RUE DES BOULEAUX	6	0	0	0	0	6	0	0	0	0	PLUS	2006	2007	-
Total	6	0	0	0	0	6	0	0	0	0				

OPUS														
5 PLACE DES COLOMBES	1	1	0	0	0	1	0	0	0	0	PLA	1989	1989	-
6 PLACE DES COLOMBES	1	1	0	0	0	1	0	0	0	0	PLA	1989	1989	-
7 PLACE DES COLOMBES	1	1	0	0	0	1	0	0	0	0	PLA	1989	1989	-
8 PLACE DES COLOMBES	1	1	0	0	0	1	0	0	0	0	PLA	1989	1989	-
9 PLACE DES COLOMBES	1	1	0	0	0	1	0	0	0	0	PLA	1989	1989	-
10 PLACE DES COLOMBES	1	1	0	0	0	1	0	0	0	0	PLA	1989	1989	-
11 PLACE DES COLOMBES	1	1	0	0	0	1	0	0	0	0	PLA	1989	1989	-
12 PLACE DES COLOMBES	1	1	0	0	0	1	0	0	0	0	PLA	1989	1989	-
13 PLACE DES COLOMBES	1	1	0	0	0	1	0	0	0	0	PLA	1989	1989	-
14 PLACE DES COLOMBES	1	1	0	0	0	1	0	0	0	0	PLA	1989	1989	-
2 PLACE DU MAIRE A HUCK	1	1	0	0	0	0	0	1	0	0	PLA	1983	1986	-
5 PLACE DU MAIRE A HUCK	1	1	0	0	0	0	0	1	0	0	PLA	1983	1986	-
6 PLACE DU MAIRE A HUCK	1	1	0	0	0	0	1	0	0	0	PLA	1983	1986	-
7 PLACE DU MAIRE A HUCK	1	1	0	0	0	0	1	0	0	0	PLA	1983	1986	-
8 PLACE DU MAIRE A HUCK	1	1	0	0	0	0	0	1	0	0	PLA	1983	1986	-
9 PLACE DU MAIRE A HUCK	1	1	0	0	0	0	1	0	0	0	PLA	1983	1986	-
10 PLACE DU MAIRE A HUCK	1	1	0	0	0	0	1	0	0	0	PLA	1983	1986	-
11 PLACE DU MAIRE A HUCK	1	1	0	0	0	0	0	1	0	0	PLA	1983	1986	-
14 PLACE DU MAIRE A HUCK	1	1	0	0	0	0	1	0	0	0	PLA	1983	1986	-
16 PLACE DU MAIRE A HUCK	1	1	0	0	0	0	0	1	0	0	PLA	1983	1986	-
17 PLACE DU MAIRE A HUCK	1	1	0	0	0	0	1	0	0	0	PLA	1983	1986	-
18 PLACE DU MAIRE A HUCK	1	1	0	0	0	0	1	0	0	0	PLA	1983	1986	-
23 RUE DE SCHIFFLANGE	5	5	0	0	0	2	3	0	0	0	HLMO	1975	1986	-
25 RUE DE SCHIFFLANGE	5	5	0	0	2	2	0	0	1	0	HLMO	1975	1986	-
27 RUE DE SCHIFFLANGE	5	5	0	0	2	0	0	2	1	0	HLMO	1975	1986	-
29 RUE DE SCHIFFLANGE	5	5	0	0	0	2	3	0	0	0	HLMO	1975	1986	-
31 RUE DE SCHIFFLANGE	5	5	0	0	2	2	0	0	1	0	HLMO	1975	1986	-
77 RUE DE SCHIFFLANGE	7	7	0	0	3	2	2	0	0	0	PLA	1994	1993	-
79 RUE DE SCHIFFLANGE	8	8	0	0	1	3	2	2	0	0	PLA	1994	1993	-
3 RUE DES CANARIS	6	6	0	0	6	0	0	0	0	0	PLA	1989	1989	-
105A RUE DU GENERAL DE GAULLE	10	10	0	0	1	4	4	1	0	0	PLA	1999	1997	-
105B RUE DU GENERAL DE GAULLE	10	10	0	0	1	4	4	1	0	0	PLA	1999	1997	-
2 RUE DU MARECHAL FOCH	4	4	0	0	2	0	0	2	0	0	PSR REHAB	1967	1986	-
4 RUE DU MARECHAL FOCH	4	4	0	0	2	0	0	2	0	0	PSR REHAB	1967	1986	-
6 RUE DU MARECHAL FOCH	4	4	0	0	0	2	2	0	0	0	PSR REHAB	1967	1986	-
8 RUE DU MARECHAL FOCH	4	4	0	0	0	2	2	0	0	0	PSR REHAB	1967	1986	-
7 RUE DU MARECHAL LECLERC	4	4	0	0	0	2	2	0	0	0	PSR REHAB	1967	1986	-
9 RUE DU MARECHAL LECLERC	4	4	0	0	0	2	2	0	0	0	PSR REHAB	1967	1986	-
1 RUE DU PERE EMILE GABEL	1	1	0	0	0	0	1	0	0	0	PLA	1983	1986	-
2 RUE DU PERE EMILE GABEL	1	1	0	0	0	0	0	1	0	0	PLA	1983	1986	-
3 RUE DU PERE EMILE GABEL	1	1	0	0	0	0	1	0	0	0	PLA	1983	1986	-
Total	115	115	0	0	22	39	35	16	3	0				

Total	121	115	0	0	22	45	35	16	3	0				
--------------	------------	------------	----------	----------	-----------	-----------	-----------	-----------	----------	----------	--	--	--	--

FORT LOUIS

OPUS														
5 RUE SAINT LOUIS	3	3	0	0	0	1	1	1	0	0	PLUS	2001	2001	-
8 RUE SAINT LOUIS	2	2	0	0	0	0	2	0	0	0	PLUS	2001	2001	-
Total	5	5	0	0	0	1	3	1	0	0				
Total	5	5	0	0	0	1	3	1	0	0				

	Total logements	Logts conventionnés	Chambres	T1	T2	T3	T4	T5	T6 &+	Nb logts réhabilités	Financement	Date mise en service	Date Convention	Date Réhabilitation
--	-----------------	---------------------	----------	----	----	----	----	----	-------	----------------------	-------------	----------------------	-----------------	---------------------

HAGUENAU

BATIGERE NORD-EST

2 BOULEVARD DE LA LIBERATION	6	6	0	1	1	2	0	2	0	0	PLS	2004	2004	-
34 BOULEVARD DE LA LIBERATION	10	10	0	0	6	3	1	0	0	0	PLA - PLAI	2000	1998	-
86 GRAND RUE	4	0	0	0	1	1	4	0	0	0	PLA	2008		
152 GRAND RUE	6	0	0	3	3	0	0	0	0	0	ILN	2008		
164 GRAND RUE	2	0	0	0	0	2	0	0	0	0	PLUS	2005	-	-
214 GRAND RUE	5	5	0	1	2	1	1	0	0	0	PLUS	2005	2004	-
1 RUE DE LA GAUDE	15	15	0	0	3	4	8	0	0	0	PLA - PLAI	1997	1996	-
2 RUE DE LA GAUDE	15	15	0	0	3	4	8	0	0	0	PLA - PLAI	1997	1996	-
14 RUE DE LA TORTURE	15	15	0	0	6	6	3	0	0	0	PLA - PLAI	2000	1998	-
1 RUE DU SECHOIR	11	11	0	0	4	4	3	0	0	0	PLA - PLAI	2000	1998	-
11 RUE ETIENNE PERREAUD	12	12	0	2	4	2	4	0	0	0	PLS	2004	2004	-
3 RUE MEYER	5	5	0	1	2	2	0	0	0	0	PLS	2005	2005	-
1 RUE MEYER/24 GRAND RUE (1 seule entrée)	9	0	0	2	1	2	1	3	0	0	PEX	1999	-	-
1 RUE SAINT NICOLAS	4	0	0	2	0	2	0	0	0	0	ILN	2008	-	-
Total	119	94	0	12	36	35	33	5	0	0				

DOMIAL - HABITAT FAMILIAL D'ALSACE

21 ROUTE DE FORSTHEIM	1	0	0	0	0	0	0	0	1	0	-	2006	2006	-
3 RUE DES CHEVALIERS	4	4	0	0	0	0	0	0	1	0	PLA-PLUS	2006/2008	2006/2008	-
Total	5	4	0	0	0	0	0	0	2	0				

DOMIAL - HABITAT DES SALARIES D'ALSACE

9 RUE DES FOURMIS	6	6	0	0	0	0	0	6	0	6	PLATS	1984	1984	1985
19 RUE DU GENERAL LAFAYETTE	1	1	0	0	0	0	1	0	0	0	PLATS	1988	1986	-
21 RUE DU GENERAL LAFAYETTE	1	1	0	0	0	0	0	1	0	0	PLATS	1988	1986	-
23 RUE DU GENERAL LAFAYETTE	1	1	0	0	0	0	1	0	0	0	PLATS	1988	1986	-
25 RUE DU GENERAL LAFAYETTE	1	1	0	0	0	0	1	0	0	0	PLATS	1988	1986	-
27 RUE DU GENERAL LAFAYETTE	1	1	0	0	0	0	0	1	0	0	PLATS	1988	1986	-
29 RUE DU GENERAL LAFAYETTE	1	1	0	0	0	0	0	1	0	0	PLATS	1988	1986	-
30 RUE DU GENERAL LAFAYETTE	1	1	0	0	0	0	0	1	0	0	PLATS	1988	1986	-
31 RUE DU GENERAL LAFAYETTE	1	1	0	0	0	0	0	1	0	0	PLATS	1988	1986	-
32 RUE DU GENERAL LAFAYETTE	1	1	0	0	0	0	0	1	0	0	PLATS	1988	1986	-
33 RUE DU GENERAL LAFAYETTE	1	1	0	0	0	0	0	1	0	0	PLATS	1988	1986	-
34 RUE DU GENERAL LAFAYETTE	1	1	0	0	0	0	0	1	0	0	PLATS	1988	1986	-
35 RUE DU GENERAL LAFAYETTE	1	1	0	0	0	0	0	1	0	0	PLATS	1988	1986	-
36 RUE DU GENERAL LAFAYETTE	1	1	0	0	0	0	1	0	0	0	PLATS	1988	1986	-
38 RUE DU GENERAL LAFAYETTE	1	1	0	0	0	0	1	0	0	0	PLATS	1988	1986	-
40 RUE DU GENERAL LAFAYETTE	1	1	0	0	0	0	0	1	0	0	PLATS	1988	1986	-
42 RUE DU GENERAL LAFAYETTE	1	1	0	0	0	0	1	0	0	0	PLATS	1988	1986	-
2 RUE DE LA FOUINE	18	18	0	0	2	4	7	5	0	18	PLUS	1994	2006	2006
27 RUE DES AVIATEURS	18	18	0	6	4	4	2	2	0	18	PLATS	1995	1995	1996
6 RUE DES PAPILLONS	11	11	0	0	7	3	1	0	0	0	PLATS	1997	1996	-
4 RUE DE L'ABBAYE	4	4	0	0	2	2	0	0	0	4	PLUS	2002	2001	2001
41 RUE J.F. RAUSKI	14	14	0	0	4	6	4	0	0	0	PLUS	2006	2005	-
42 RUE J.F. RAUSKI	14	14	0	0	3	7	4	0	0	0	PLUS	2003	2001	-
43 RUE J.F. RAUSKI	10	10	0	0	2	4	4	0	0	0	PLUS	2006	2005	-
44 RUE J.F. RAUSKI	11	11	0	0	3	4	4	0	0	0	PLUS	2003	2001	-
46 RUE J.F. RAUSKI	15	15	0	0	4	8	3	0	0	0	PLUS	2003	2001	-
5 RUE DU DEPOT	2	2	0	1	0	0	1	0	0	2	PLAI	2003	2003	2003
52 ROUTE DE BISCHWILLER	16	0	0	0	5	6	4	0	1	0	PLUS	2005	-	-
Total	155	139	0	7	36	48	40	23	1	48				

	Total logements	Logts conventionnés	Chambres	T1	T2	T3	T4	T5	T6 &+	Nb logts réhabilités	Financement	Date mise en service	Date Convention	Date Réhabilitation
--	-----------------	---------------------	----------	----	----	----	----	----	-------	----------------------	-------------	----------------------	-----------------	---------------------

HERRLISHEIM

BATIGERE NORD-EST

10A RUE DE LA CITE DAUTRY	5	5	0	0	0	2	3	0	0	0	PLA	1993	1994	-
10B RUE DE LA CITE DAUTRY	5	5	0	0	0	2	3	0	0	0	PLA	1993	1994	-
10C RUE DE LA CITE DAUTRY	4	4	0	0	0	1	3	0	0	0	PLA	1993	1994	-
10D RUE DE LA CITE DAUTRY	4	4	0	0	1	1	2	0	0	0	PLA	1993	1994	-
24 RUE DE LA HAUTE-VIENNE	2	2	0	0	0	1	1	0	0	0	PLAI	2003	2002	-
Total	20	20	0	0	1	7	12	0	0	0				

DOMIAL - HABITAT FAMILIAL D'ALSACE

7 RUE ROTLACH	9	9	0	0	3	3	3	0	0	0	PLUS	2004	2004	-
Total	9	9	0	0	3	3	3	0	0	0				

SIBAR

19 RUE D'OFFENDORF	1	1	1	0	0	0	1	0	0	0	PLA	2004	2000	-
1 IMPASSE DE LA FORET-NOIRE	3	3	0	0	0	1	1	1	0	0	PLUS	2005	2004	-
2 IMPASSE DE LA FORET-NOIRE	3	3	0	0	0	1	1	1	0	0	PLUS	2005	2004	-
3 IMPASSE DE LA FORET-NOIRE	4	4	0	0	0	3	1	0	0	0	PLUS	2005	2004	-
4 IMPASSE DE LA FORET-NOIRE	1	1	0	0	0	0	1	0	0	0	PLUS	2005	2004	-
4 IMPASSE DE LA FORET-NOIRE	2	2	0	0	0	1	0	1	0	0	PLUS	2005	2004	-
6 IMPASSE DE LA FORET-NOIRE	2	2	0	0	0	0	1	1	0	0	PLUS	2005	2004	-
Total	16	16	1	0	0	6	6	4	0	0				

Total 45 45 1 0 4 16 21 4 0 0

HUTTENDORF

SIBAR

70 RUE DE L'ECOLE	2	2	0	0	0	2	0	0	0	0	PLUS	2006	2005	-
Total	2	2	0	0	0	2	0	0	0	0				

Total 2 2 0 0 0 2 0 0 0 0

OFFENDORF

SIBAR

4 QUAI MUEHLRHEIN	2	2	0	0	1	0	1	0	0	0	PLA	1997	1993	-
6 QUAI MUEHLRHEIN	2	2	0	0	0	2	0	0	0	0	PLA	1996	1993	-
8 QUAI MUEHLRHEIN	2	2	0	0	0	2	0	0	0	0	PLUS	2002	2001	-
10 QUAI MUEHLRHEIN	2	2	0	0	1	0	1	0	0	0	PLA	1994	1993	-
12 QUAI MUEHLRHEIN	2	2	0	0	0	2	0	0	0	0	PLA	1994	1993	-
16 QUAI MUEHLRHEIN	2	2	0	0	1	0	1	0	0	0	PLUS	2002	2001	-
18 QUAI MUEHLRHEIN	2	2	0	0	0	2	0	0	0	0	PLUS	2002	2001	-
9 RUE DE L'HOPITAL	3	3	0	0	0	2	1	0	0	0	PLUS	2006	2005	-
9 RUE DE L'HOPITAL	3	3	0	0	0	2	1	0	0	0	PLUS	2006	2005	-
9 RUE DE L'HOPITAL	4	4	0	0	2	2	0	0	0	0	PLUS	2006	2005	-
Total	24	24	0	0	5	14	5	0	0	0				

Total 24 24 0 0 5 14 5 0 0 0

	Total logements	Logts conventionnés	Chambres	T1	T2	T3	T4	T5	T6 &+	Nb logts réhabilités	Financement	Date mise en service	Date Convention	Date Réhabilitation
--	-----------------	---------------------	----------	----	----	----	----	----	-------	----------------------	-------------	----------------------	-----------------	---------------------

ROPPEHEIM

DOMIAL - HABITAT DES SALARIES D'ALSACE

52 RUE PRINCIPALE	6	6	0	0	0	3	3	0	0	6	PLATS	1994	1992	1994
Total	6	6	0	0	0	3	3	0	0	6				

OPUS

2 PLACE DU TILLEUL	1	1	0	0	0	0	1	0	0	0	PLA	1989	1989	-
5 PLACE DU TILLEUL	1	1	0	0	0	0	1	0	0	0	PLA	1989	1989	-
6 PLACE DU TILLEUL	1	1	0	0	0	0	1	0	0	0	PLA	1989	1989	-
7 PLACE DU TILLEUL	1	1	0	0	0	0	1	0	0	0	PLA	1989	1989	-
1 PLACE DU CEDRE	1	1	0	0	0	0	1	0	0	0	PLA	1994	1992	-
2 PLACE DU CEDRE	1	1	0	0	0	0	1	0	0	0	PLA	1994	1992	-
3 PLACE DU CEDRE	1	1	0	0	0	0	1	0	0	0	PLA	1994	1992	-
4 PLACE DU CEDRE	1	1	0	0	0	0	1	0	0	0	PLA	1994	1992	-
5 PLACE DU CEDRE	1	1	0	0	0	1	0	0	0	0	PLA	1994	1992	-
6 PLACE DU CEDRE	1	1	0	0	0	1	0	0	0	0	PLA	1994	1992	-
7 PLACE DU CEDRE	1	1	0	0	0	0	1	0	0	0	PLA	1994	1992	-
8 PLACE DU CEDRE	1	1	0	0	0	0	1	0	0	0	PLA	1994	1992	-
9 PLACE DU CEDRE	1	1	0	0	0	0	1	0	0	0	PLA	1994	1992	-
10 PLACE DU CEDRE	1	1	0	0	0	0	1	0	0	0	PLA	1994	1992	-
11 PLACE DU CEDRE	1	1	0	0	0	1	0	0	0	0	PLA	1994	1992	-
12 PLACE DU CEDRE	1	1	0	0	0	1	0	0	0	0	PLA	1994	1992	-
13 PLACE DU CEDRE	1	1	0	0	0	0	1	0	0	0	PLALM	2000	1998	-
14 PLACE DU CEDRE	1	1	0	0	0	0	1	0	0	0	PLA	2000	1998	-
15 PLACE DU CEDRE	1	1	0	0	0	0	1	0	0	0	PLA	2000	1998	-
16 PLACE DU CEDRE	1	1	0	0	0	0	1	0	0	0	PLA	2000	1998	-
17 PLACE DU CEDRE	1	1	0	0	0	1	0	0	0	0	PLALM	2000	1998	-
18 PLACE DU CEDRE	1	1	0	0	0	1	0	0	0	0	PLA	2000	1998	-
Total	22	22	0	0	0	6	16	0	0	0				

Total	28	28	0	0	0	9	19	0	0	6				
--------------	-----------	-----------	----------	----------	----------	----------	-----------	----------	----------	----------	--	--	--	--

	Total logements	Logts conventionnés	Chambres	T1	T2	T3	T4	T5	T6 &+	Nb logts réhabilités	Financement	Date mise en service	Date Convention	Date Réhabilitation
SCHWEIGHOUSE-SUR-MODER														

IMMOBILIERE 3F

11/12/12A RUE DE LA MUEHLMATT	44	44	0	0	9	19	14	2	0	0	42 PLUS/ 2 PLA.I	2008	2008	
Total	44	44	0	0	9	19	14	2	0	0				

OPUS

1 CITE DES PEUPLIERS	1	1	0	0	0	1	0	0	0	0	HLMO	1980	1986	-
2 CITE DES PEUPLIERS	1	1	0	0	0	0	1	0	0	0	HLMO	1980	1986	-
4 CITE DES PEUPLIERS	1	1	0	0	0	0	1	0	0	0	HLMO	1980	1986	-
5 CITE DES PEUPLIERS	1	1	0	0	0	0	1	0	0	0	HLMO	1980	1986	-
6 CITE DES PEUPLIERS	1	1	0	0	0	0	1	0	0	0	HLMO	1980	1986	-
7 CITE DES PEUPLIERS	1	1	0	0	0	0	1	0	0	0	HLMO	1980	1986	-
9 CITE DES PEUPLIERS	1	1	0	0	0	0	1	0	0	0	HLMO	1980	1986	-
10 CITE DES PEUPLIERS	1	1	0	0	0	1	0	0	0	0	HLMO	1980	1986	-
11 CITE DES PEUPLIERS	1	1	0	0	0	1	0	0	0	0	HLMO	1980	1986	-
12 CITE DES PEUPLIERS	1	1	0	0	0	0	1	0	0	0	HLMO	1980	1986	-
13 CITE DES PEUPLIERS	1	1	0	0	0	0	1	0	0	0	HLMO	1980	1986	-
14 CITE DES PEUPLIERS	1	1	0	0	0	0	1	0	0	0	HLMO	1980	1986	-
15 CITE DES PEUPLIERS	1	1	0	0	0	1	0	0	0	0	HLMO	1980	1986	-
16 CITE DES PEUPLIERS	1	1	0	0	0	1	0	0	0	0	HLMO	1980	1986	-
17 CITE DES PEUPLIERS	1	1	0	0	0	0	1	0	0	0	HLMO	1980	1986	-
18 CITE DES PEUPLIERS	1	1	0	0	0	0	1	0	0	0	HLMO	1980	1986	-
19 CITE DES PEUPLIERS	1	1	0	0	0	0	1	0	0	0	HLMO	1980	1986	-
20 CITE DES PEUPLIERS	1	1	0	0	0	0	1	0	0	0	HLMO	1980	1986	-
21 CITE DES PEUPLIERS	1	1	0	0	0	0	1	0	0	0	HLMO	1980	1986	-
22 CITE DES PEUPLIERS	1	1	0	0	0	0	1	0	0	0	HLMO	1980	1986	-
23 CITE DES PEUPLIERS	1	1	0	0	0	1	0	0	0	0	HLMO	1980	1986	-
24 CITE DES PEUPLIERS	1	1	0	0	0	1	0	0	0	0	HLMO	1980	1986	-
25 CITE DES PEUPLIERS	1	1	0	0	0	1	0	0	0	0	HLMO	1980	1986	-
26 CITE DES PEUPLIERS	1	1	0	0	0	0	1	0	0	0	HLMO	1980	1986	-
27 CITE DES PEUPLIERS	1	1	0	0	0	0	1	0	0	0	HLMO	1980	1986	-
28 CITE DES PEUPLIERS	1	1	0	0	0	1	0	0	0	0	HLMO	1980	1986	-
29 CITE DES PEUPLIERS	1	1	0	0	0	1	0	0	0	0	HLMO	1980	1986	-
31 CITE DES PEUPLIERS	1	1	0	0	0	0	1	0	0	0	HLMO	1980	1986	-
32 CITE DES PEUPLIERS	1	1	0	0	0	0	1	0	0	0	HLMO	1980	1986	-
33 CITE DES PEUPLIERS	1	1	0	0	0	0	1	0	0	0	HLMO	1980	1986	-
34 CITE DES PEUPLIERS	1	1	0	0	0	0	1	0	0	0	HLMO	1980	1986	-
35 CITE DES PEUPLIERS	1	1	0	0	0	0	1	0	0	0	HLMO	1980	1986	-
36 CITE DES PEUPLIERS	1	1	0	0	0	1	0	0	0	0	HLMO	1980	1986	-
1 CITE HLM	6	6	0	0	0	3	0	3	0	0	PSR REHAB	1967	1986	-
2 CITE HLM	6	6	0	0	0	3	0	3	0	0	PSR REHAB	1967	1986	-
3 CITE HLM	6	6	0	0	3	0	3	0	0	0	PSR REHAB	1967	1986	-
4 CITE HLM	9	9	0	0	6	0	0	3	0	0	PLR REHAB	1967	1986	-
1 RESIDENCE LA CLAIRIERE	1	1	0	0	0	0	0	1	0	0	PLA	1990	1988	-
2 RESIDENCE LA CLAIRIERE	1	1	0	0	0	0	0	1	0	0	PLA	1990	1988	-
3 RESIDENCE LA CLAIRIERE	1	1	0	0	0	0	1	0	0	0	PLA	1990	1988	-
6 RESIDENCE LA CLAIRIERE	1	1	0	0	0	0	1	0	0	0	PLA	1990	1988	-
8 RESIDENCE LA CLAIRIERE	1	1	0	0	0	0	1	0	0	0	PLA	1990	1988	-
9 RESIDENCE LA CLAIRIERE	1	1	0	0	0	0	1	0	0	0	PLA	1990	1988	-
10 RESIDENCE LA CLAIRIERE	1	1	0	0	0	0	0	1	0	0	PLA	1990	1988	-
11 RESIDENCE LA CLAIRIERE	1	1	0	0	0	0	1	0	0	0	PLA	1990	1988	-
12 RESIDENCE LA CLAIRIERE	1	1	0	0	0	0	1	0	0	0	PLA	1990	1988	-
13 RESIDENCE LA CLAIRIERE	1	1	0	0	0	0	1	0	0	0	PLA	1990	1988	-
14 RESIDENCE LA CLAIRIERE	1	1	0	0	0	0	1	0	0	0	PLA	1990	1988	-
15 RESIDENCE LA CLAIRIERE	1	1	0	0	0	0	1	0	0	0	PLA	1990	1988	-
16 RESIDENCE LA CLAIRIERE	1	1	0	0	0	0	0	1	0	0	PLA	1990	1988	-
1 RUE DES CHASSEURS	18	18	0	0	0	13	5	0	0	0	HLMO	1973	1986	-
3 RUE DES CHASSEURS	18	18	0	0	0	13	5	0	0	0	HLMO	1973	1986	-
Total	109	109	0	0	9	43	45	12	0	0				

	Total logements	Logts conventionnés	Chambres	T1	T2	T3	T4	T5	T6 &+	Nb logts réhabilités	Financement	Date mise en service	Date Convention	Date Réhabilitation
SEM DE CONSTRUCTION DE SCHWEIGHOUSE-SUR-MODER														
10 CITE FRANCK	1	1	0	0	1	0	0	0	0	0	CFF	1973	2001	
10A CITE FRANCK	1	1	0	0	1	0	0	0	0	0	CFF	1973	2001	
11 CITE FRANCK	1	1	0	0	1	0	0	0	0	0	CFF	1975	1974	
11A CITE FRANCK	1	1	0	0	1	0	0	0	0	0	CFF	1975	1974	
11B CITE FRANCK	1	1	0	0	1	0	0	0	0	0	CFF	1975	1974	
11C CITE FRANCK	1	1	0	0	1	0	0	0	0	0	CFF	1975	1974	
12 CITE FRANCK	1	1	0	0	1	0	0	0	0	0	CFF	1973	2001	
12A CITE FRANCK	1	1	0	0	1	0	0	0	0	0	CFF	1973	2001	
12B CITE FRANCK	1	1	0	0	1	0	0	0	0	0	CFF	1975	1974	
12C CITE FRANCK	1	1	0	0	1	0	0	0	0	0	CFF	1975	1974	
13 CITE FRANCK	1	1	0	1	0	0	0	0	0	0	CFF	1973	2001	
13A CITE FRANCK	1	1	0	1	0	0	0	0	0	0	CFF	1973	2001	
13B CITE FRANCK	1	1	0	1	0	0	0	0	0	0	CFF	1973	2001	
13C CITE FRANCK	1	1	0	1	0	0	0	0	0	0	CFF	1973	2001	
14 CITE FRANCK	1	1	0	0	1	0	0	0	0	0	CFF	1973	2001	
14A CITE FRANCK	1	1	0	0	1	0	0	0	0	0	CFF	1973	2001	
15 CITE FRANCK	1	1	0	0	1	0	0	0	0	0	CFF	1973	2001	
15A CITE FRANCK	1	1	0	0	1	0	0	0	0	0	CFF	1973	2001	
15B CITE FRANCK	1	1	0	0	0	1	0	0	0	0	CFF	1973	2001	
17 CITE FRANCK	1	1	0	0	0	0	0	1	0	0	CFF	1973	2001	
19A CITE FRANCK	1	1	0	0	0	0	1	0	0	0	PLAI	2000	1999	
19B CITE FRANCK	1	1	0	1	0	0	0	0	0	0	PLAI	2000	1999	
22 CITE FRANCK	1	1	0	0	0	0	1	0	0	0	CFF	1973	2001	
24 CITE FRANCK	1	1	0	0	0	0	1	0	0	0	CFF	1973	2001	
25 CITE FRANCK	1	1	0	0	0	0	0	1	0	0	CFF	1973	2001	
2 RUE DU GENERAL DE GAULLE	9	9	0	0	4	3	1	1	0	0	PLA CDC	1995	1994	
49 ROUTE D'OHLUNGEN	5	5	0	0	2	3	0	0	0	0	CCM	2001	2007	
49A ROUTE D'OHLUNGEN	8	8	0	2	0	6	0	0	0	0	PLUS	2005	2004	
Total	47	47	0	7	20	13	4	3	0	0				
SICI														
3A RUE EISENBRUCH	12	12	0	0	3	6	3	0	0	0	PLS	2007	2007	
Total	12	12	0	0	3	6	3	0	0	0				
Total	212	212	0	7	41	81	66	17	0	0				

	Total logements	Logts conventionnés	Chambres	T1	T2	T3	T4	T5	T6 &+	Nb logts réhabilités	Financement	Date mise en service	Date Convention	Date Réhabilitation
SOUFFLENHEIM														
IMMOBILIERE 3F														
15 RUE DE HAGUENAU	17	17	0	0	2	11	4	0	0	0	PLS	2005	2003	
Total	17	17	0	0	2	11	4	0	0	0				
OPUS														
2 RUE DE LA VICTOIRE	8	8	0	0	3	4	1	0	0	0	HLMO	1977	1986	-
7 RUE DU GENERAL DE GAULLE	6	6	0	0	0	1	3	2	0	0	HLMO	1977	1986	-
9 RUE DU GENERAL DE GAULLE	6	6	0	0	0	1	3	2	0	0	HLMO	1977	1986	-
11A RUE DE L'EUROPE	1	1	0	0	0	0	0	1	0	0	PLUS	2003	2001	-
11B RUE DE L'EUROPE	5	5	0	0	0	2	3	0	0	0	PLUS	2003	2001	-
11C RUE DE L'EUROPE	5	5	0	0	0	2	3	0	0	0	PLUS	2003	2001	-
11D RUE DE L'EUROPE	1	1	0	0	0	0	0	1	0	0	PLUS	2003	2001	-
28 RUE DE KOENIGSBRUCK	1	1	0	0	0	0	0	0	1	0	PLAI	2004	2004	-
30 RUE DE KOENIGSBRUCK	1	1	0	0	0	0	1	0	0	0	PLAI	2004	2004	-
8 RUE DE LA MONTAGNE	3	3	0	1	1	0	1	0	0	0	PLUS	2005	2005	-
2 RUE DES SABOTS	8	0	0	4	2	2	0	0	0	0	PLUS	2008		-
2 RUE DES SABOTS	2	0	0	0	0	2	0	0	0	0	PLUS	2008		-
Total	47	37	0	5	6	14	15	6	1	0				
PERSPECTIVES HABITAT														
39, 39B à 39R ROUTE DE ROUNTZENHEIM	34	34	0	0	4	10	16	4	0	0	PLUS - PLAI	2006	2003	-
Total	34	34	0	0	4	10	16	4	0	0				
Total	98	88	0	5	12	35	35	10	1	0				
Total HAGUENAU - BISCHWILLER	2857	2455	1	69	455	966	955	378	33	255				

TERRITOIRE DE LA HAUTE BRUCHE (SCHIRMECK)



Bailleur	Total logements	Conventionnés	Chambres	T1	T2	T3	T4	T5	T6&+
OPUS	201	201	0	6	28	82	72	13	0
SEM DE CONSTRUCTION DE SCHIRMECK	72	72	0	0	4	6	2	54	6
LA STRASBOURGEOISE	70	70	0	3	14	32	20	1	0
IMMOBILIERE 3F	14	14	0	0	0	0	12	2	0
DOMIAL - HFA	12	12	0	1	4	4	2	1	0
DOMIAL - HSA	5	5	0	0	2	0	2	1	0
SIBAR	1	1	0	0	0	0	0	0	1
TOTAL TERRITOIRE	375	375	0	10	52	124	110	72	7

	Chambres	T1	T2	T3	T4	T5	T6&+
Bas-Rhin	1,0 %	4,9 %	15 %	38,8 %	30,2 %	8,9 %	1,1 %
Territoire	0,0%	2,7%	13,9%	33,1%	29,3%	19,2%	1,9%

10^{ème} territoire avec **375 logements sociaux**, le territoire de la Haute-Bruche recense 7 bailleurs. Parmi eux, l'OPUS se démarque, avec la gestion de plus de la moitié du parc.

En 2008, aucun logement social n'a été mis en service au sein de ce territoire.

10 des 27 communes sont concernées. **Schirmeck** concentre un peu plus de la moitié des logements. 6 communes en localisent moins de 20.

La répartition des logements est marquée par un nombre important de grands logements. **Les T5-T6 et + sont deux fois plus nombreux qu'ailleurs**: 21 % du parc, contre 10 % dans l'ensemble du Bas-Rhin.

Cette forte présence se fait au détriment des petits logements (moins de 3 % de T1) mais aussi et surtout des logements de taille moyenne, qui, bien que majoritaires, pèsent moins que la moyenne départementale (61 % contre 69 %).

	Total logements	Logts conventionnés	Chambres	T1	T2	T3	T4	T5	T6 &+	Nb logts réhabilités	Financement	Date mise en service	Date Convention	Date Réhabilitation
--	-----------------	---------------------	----------	----	----	----	----	----	-------	----------------------	-------------	----------------------	-----------------	---------------------

HAUTE BRUCHE

BELMONT

OPUS														
8 RUE PRINCIPALE	5	5	0	0	1	2	2	0	0	0	PLA	1994	1993	-
Total	5	5	0	0	1	2	2	0	0	0				
Total	5	5	0	0	1	2	2	0	0	0				

BOURG BRUCHE

OPUS														
11 RESIDENCE LES PAIRES	1	1	0	0	0	0	1	0	0	0	HLMO	1980	1986	-
12 RESIDENCE LES PAIRES	1	1	0	0	0	0	1	0	0	0	HLMO	1980	1987	-
13 RESIDENCE LES PAIRES	1	1	0	0	0	0	1	0	0	0	HLMO	1980	1988	-
14 RESIDENCE LES PAIRES	1	1	0	0	0	0	1	0	0	0	HLMO	1980	1989	-
15 RESIDENCE LES PAIRES	1	1	0	0	0	0	1	0	0	0	HLMO	1980	1990	-
16 RESIDENCE LES PAIRES	1	1	0	0	0	0	1	0	0	0	HLMO	1980	1991	-
17 RESIDENCE LES PAIRES	1	1	0	0	0	0	1	0	0	0	HLMO	1980	1992	-
18 RESIDENCE LES PAIRES	1	1	0	0	0	0	1	0	0	0	HLMO	1980	1993	-
19 RESIDENCE LES PAIRES	1	1	0	0	0	0	1	0	0	0	HLMO	1980	1994	-
20 RESIDENCE LES PAIRES	1	1	0	0	0	0	1	0	0	0	HLMO	1980	1995	-
21 RESIDENCE LES PAIRES	1	1	0	0	0	0	1	0	0	0	HLMO	1980	1996	-
22 RESIDENCE LES PAIRES	1	1	0	0	0	0	1	0	0	0	HLMO	1980	1997	-
Total	12	12	0	0	0	0	12	0	0	0				
Total	12	12	0	0	0	0	12	0	0	0				

LA BROQUE

DOMIAL - HABITAT FAMILIAL D'ALSACE														
8 RUE DU GENERAL LECLERC	5	5	0	1	0	3	0	1	0	0	PLUS	2005	2005	-
10 RUE DU GENERAL LECLERC	1	1	0	0	0	0	1	0	0	0	PLUS	2005	2005	-
5 RUE DU GENERAL DE GAULLE	6	6	0	0	4	1	1	0	0	0	PLUS	2005	2005	-
Total	12	12	0	1	4	4	2	1	0	0				
DOMIAL - HABITAT DES SALARIES D'ALSACE														
1 CHEMIN DE LA CROISSETTE	1	1	0	0	0	0	0	1	0	1	PLUS	2002	2001	2002
45 RUE DU GENERAL DE GAULLE	2	2	0	0	1	0	1	0	0	2	PLUS	2002	2001	2002
47 RUE DU GENERAL DE GAULLE	2	2	0	0	1	0	1	0	0	2	PLUS	2002	2001	2002
Total	5	5	0	0	2	0	2	1	0	5				

IMMOBILIERE 3F														
10 RUE AIME BENOIT SEILLIERE	1	1	0	0	0	0	1	0	0	0	PLUS	2007	2005	
15 RUE JOHN HEYWOOD	1	1	0	0	0	0	0	1	0	0	PLUS	2007	2005	
16 RUE JOHN HEYWOOD	1	1	0	0	0	0	1	0	0	0	PLAI	2007	2005	
17 RUE JOHN HEYWOOD	1	1	0	0	0	0	1	0	0	0	PLUS	2007	2005	
18 RUE JOHN HEYWOOD	1	1	0	0	0	0	1	0	0	0	PLUS	2007	2005	
19 RUE JOHN HEYWOOD	1	1	0	0	0	0	1	0	0	0	PLUS	2007	2005	
20 RUE JOHN HEYWOOD	1	1	0	0	0	0	0	1	0	0	PLUS	2007	2005	
21 RUE JOHN HEYWOOD	1	1	0	0	0	0	1	0	0	0	PLUS	2007	2005	
22 RUE JOHN HEYWOOD	1	1	0	0	0	0	1	0	0	0	PLUS	2007	2005	
24 RUE JOHN HEYWOOD	1	1	0	0	0	0	1	0	0	0	PLUS	2007	2005	
26 RUE JOHN HEYWOOD	1	1	0	0	0	0	1	0	0	0	PLUS	2007	2005	
7 RUE AIME BENOIT SEILLIERE	1	1	0	0	0	0	1	0	0	0	PLUS	2007	2005	
8 RUE AIME BENOIT SEILLIERE	1	1	0	0	0	0	1	0	0	0	PLUS	2007	2005	
9 RUE AIME BENOIT SEILLIERE	1	1	0	0	0	0	1	0	0	0	PLUS	2007	2005	
Total	14	14	0	0	0	0	12	2	0	0				

Total	31	31	0	1	6	4	16	4	0	5				
--------------	-----------	-----------	----------	----------	----------	----------	-----------	----------	----------	----------	--	--	--	--

	Total logements	Logts conventionnés	Chambres	T1	T2	T3	T4	T5	T6 &+	Nb logts réhabilités	Financement	Date mise en service	Date Convention	Date Réhabilitation
--	-----------------	---------------------	----------	----	----	----	----	----	-------	----------------------	-------------	----------------------	-----------------	---------------------

FOUDAY

OPUS

47 RUE DE L'ECOLE	6	6	0	0	2	4	0	0	0	0	PLA AA	1989	1989	-
33 CHEMIN SAINT BLAISE	2	2	0	0	0	1	1	0	0	0	PLATS AA	1998	1996	-
33 CHEMIN SAINT BLAISE	6	6	0	0	1	0	3	2	0	0	PLA AA	1998	1996	-
Total	14	14	0	0	3	5	4	2	0	0				

Total	14	14	0	0	3	5	4	2	0	0				
--------------	-----------	-----------	----------	----------	----------	----------	----------	----------	----------	----------	--	--	--	--

LUTZELHOUSE

OPUS

1 IMPASSE DU BITZ	6	6	0	0	0	3	3	0	0	0	HLMO	1960	1986	-
3 IMPASSE DU BITZ	6	6	0	0	0	3	3	0	0	0	HLMO	1960	1986	-
5 IMPASSE DU BITZ	6	6	0	0	0	3	3	0	0	0	HLMO	1960	1986	-
Total	18	18	0	0	0	9	9	0	0	0				

Total	18	18	0	0	0	9	9	0	0	0				
--------------	-----------	-----------	----------	----------	----------	----------	----------	----------	----------	----------	--	--	--	--

ROTHAU

OPUS

1 RUE DU CHATEAU	11	11	0	0	2	4	3	2	0	0	PLA	1982	1986	-
17A GRAND'RUE	1	1	0	0	0	1	0	0	0	0	PLA	1982	1986	-
17B GRAND'RUE	6	6	0	0	1	3	2	0	0	0	PLA	1982	1986	-
1 RESIDENCE LES PRUNELLES	1	1	0	0	0	0	1	0	0	0	PLA	1986	1986	-
10 RESIDENCE LES PRUNELLES	1	1	0	0	0	0	0	1	0	0	PLA	1986	1986	-
2 RESIDENCE LES PRUNELLES	1	1	0	0	0	0	0	1	0	0	PLA	1986	1986	-
3 RESIDENCE LES PRUNELLES	1	1	0	0	0	0	0	1	0	0	PLA	1986	1986	-
4 RESIDENCE LES PRUNELLES	1	1	0	0	0	0	1	0	0	0	PLA	1986	1986	-
5 RESIDENCE LES PRUNELLES	1	1	0	0	0	0	0	1	0	0	PLA	1986	1986	-
6 RESIDENCE LES PRUNELLES	1	1	0	0	0	0	0	1	0	0	PLA	1986	1986	-
7 RESIDENCE LES PRUNELLES	1	1	0	0	0	0	1	0	0	0	PLA	1986	1986	-
8 RESIDENCE LES PRUNELLES	1	1	0	0	0	0	1	0	0	0	PLA	1986	1986	-
9 RESIDENCE LES PRUNELLES	1	1	0	0	0	0	0	1	0	0	PLA	1986	1986	-
Total	28	28	0	0	3	8	9	8	0	0				

Total	28	28	0	0	3	8	9	8	0	0				
--------------	-----------	-----------	----------	----------	----------	----------	----------	----------	----------	----------	--	--	--	--

SAALES

SIBAR

22 RUE DE L'EGLISE	1	1	0	0	0	0	0	0	1	0	PLAI	2004	2004	-
Total	1	1	0	0	0	0	0	0	1	0				

Total	1	1	0	0	0	0	0	0	1	0				
--------------	----------	----------	----------	----------	----------	----------	----------	----------	----------	----------	--	--	--	--

SAINT BLAISE LA ROCHE

OPUS

17 RUE DU CALVAIRE	1	1	0	0	0	1	0	0	0	0	PLA	1982	1986	-
19 RUE DU CALVAIRE	1	1	0	0	0	0	1	0	0	0	PLA	1982	1986	-
21 RUE DU CALVAIRE	1	1	0	0	0	0	1	0	0	0	PLA	1982	1986	-
23 RUE DU CALVAIRE	1	1	0	0	0	0	1	0	0	0	PLA	1982	1986	-
25 RUE DU CALVAIRE	1	1	0	0	0	0	1	0	0	0	PLA	1982	1986	-
27 RUE DU CALVAIRE	1	1	0	0	0	1	0	0	0	0	PLA	1982	1986	-
Total	6	6	0	0	0	2	4	0	0	0				

Total	6	6	0	0	0	2	4	0	0	0				
--------------	----------	----------	----------	----------	----------	----------	----------	----------	----------	----------	--	--	--	--

	Total logements	Logts conventionnés	Chambres	T1	T2	T3	T4	T5	T6 &+	Nb logts réhabilités	Financement	Date mise en service	Date Convention	Date Réhabilitation
--	-----------------	---------------------	----------	----	----	----	----	----	-------	----------------------	-------------	----------------------	-----------------	---------------------

SCHIRMECK

OPUS

12D RUE DU GENERAL DE GAULLE	6	6	0	0	3	3	0	0	0	0	LOPO REHAB	1958	1986	-
12E RUE DU GENERAL DE GAULLE	6	6	0	0	3	3	0	0	0	0	LOPO REHAB	1958	1986	-
12F RUE DU GENERAL DE GAULLE	6	6	0	0	3	3	0	0	0	0	LOPO REHAB	1958	1986	-
14A RUE DU GENERAL DE GAULLE	8	8	0	0	0	4	4	0	0	0	LOPO REHAB	1958	1986	-
14B RUE DU GENERAL DE GAULLE	8	8	0	0	0	4	4	0	0	0	LOPO REHAB	1958	1986	-
14C RUE DU GENERAL DE GAULLE	8	8	0	0	0	4	4	0	0	0	LOPO REHAB	1958	1986	-
A RUE DES MESANGES	8	8	0	0	0	5	3	0	0	0	HLMO	1966	1986	-
B RUE DES MESANGES	8	8	0	0	0	5	3	0	0	0	HLMO	1966	1986	-
C RUE DES MESANGES	8	8	0	0	0	5	3	0	0	0	HLMO	1966	1986	-
D RUE DES MESANGES	8	8	0	0	0	5	3	0	0	0	HLMO	1966	1986	-
E RUE DES MESANGES	8	8	0	0	0	5	3	0	0	0	HLMO	1966	1986	-
F RUE DES MESANGES	8	8	0	0	0	5	3	0	0	0	HLMO	1966	1986	-
G RUE DES MESANGES	7	7	0	3	4	0	0	0	0	0	HLMO	1974	1986	-
H RUE DES MESANGES	7	7	0	3	4	0	0	0	0	0	HLMO	1974	1986	-
I RUE DES MESANGES	7	7	0	0	3	3	1	0	0	0	HLMO	1974	1986	-
2A RUE DES FORGES	4	4	0	0	0	2	0	2	0	0	PLUS	2006	2004	-
2B RUE DES FORGES	3	3	0	0	1	0	1	1	0	0	PLAI	2006	2004	-
Total	118	118	0	6	21	56	32	3	0	0				

SEM DE CONSTRUCTION DE SCHIRMECK

1 RUE DES FORGES	24	24	0	0	0	0	0	24	0	24	PALULOS	1968	1988	1990
2 RUE DES FORGES	24	24	0	0	0	0	0	24	0	24	PALULOS	1968	1988	1990
19 FAUBOURG SAINT SEBASTIEN	1	1	0	0	0	0	0	0	1	0	PLA CDC	1984	1987	-
20 FAUBOURG SAINT SEBASTIEN	1	1	0	0	0	0	0	1	0	0	PLA CDC	1984	1987	-
21 FAUBOURG SAINT SEBASTIEN	1	1	0	0	0	0	0	0	1	0	PLA CDC	1984	1987	-
22 FAUBOURG SAINT SEBASTIEN	1	1	0	0	0	0	0	1	0	0	PLA CDC	1984	1987	-
23 FAUBOURG SAINT SEBASTIEN	1	1	0	0	0	0	0	0	1	0	PLA CDC	1984	1987	-
24 FAUBOURG SAINT SEBASTIEN	1	1	0	0	0	0	0	1	0	0	PLA CDC	1984	1987	-
25 FAUBOURG SAINT SEBASTIEN	1	1	0	0	0	0	0	0	1	0	PLA CDC	1984	1987	-
26 FAUBOURG SAINT SEBASTIEN	1	1	0	0	0	0	0	1	0	0	PLA CDC	1984	1987	-
27 FAUBOURG SAINT SEBASTIEN	1	1	0	0	0	0	0	0	1	0	PLA CDC	1984	1987	-
28 FAUBOURG SAINT SEBASTIEN	1	1	0	0	0	0	0	1	0	0	PLA CDC	1984	1987	-
29 FAUBOURG SAINT SEBASTIEN	1	1	0	0	0	0	0	0	1	0	PLA CDC	1984	1987	-
30 FAUBOURG SAINT SEBASTIEN	1	1	0	0	0	0	0	1	0	0	PLA CDC	1984	1987	-
124 RUE DE LA GARE	12	12	0	0	4	6	2	0	0	0	PLA CDC	1997	1996	-
Total	72	72	0	0	4	6	2	54	6	48				

LA STRASBOURGEOISE HABITAT

19 RUE PRINCIPALE	12	12	0	0	2	8	2	0	0	0	PLA	2001	1999	-
Total	12	12	0	0	2	8	2	0	0	0				

Total 202 202 0 6 27 70 36 57 6 48

WISCHES

LA STRASBOURGEOISE HABITAT

8 RUE DES MAGNOLIAS	5	5	0	1	0	2	2	0	0	0	PLA	1995	1994	-
9 RUE DES MAGNOLIAS	6	6	0	0	2	3	1	0	0	0	PLA	1995	1994	-
10 RUE DES MAGNOLIAS	6	6	0	0	1	3	2	0	0	0	PLA	1995	1994	-
6 RUE DES ROSEAUX	6	6	0	0	1	3	2	0	0	0	PLA	1995	1994	-
7 RUE DES ROSEAUX	5	5	0	1	0	2	2	0	0	0	PLA	1995	1994	-
8 RUE DES ROSEAUX	6	6	0	0	1	3	2	0	0	0	PLA	1995	1994	-
9 RUE DES ROSEAUX	6	6	0	0	3	2	1	0	0	0	PLA	1995	1994	-
10 RUE DES ROSEAUX	5	5	0	1	0	2	2	0	0	0	PLA	1995	1994	-
11 RUE DES ROSEAUX	6	6	0	0	3	2	1	0	0	0	PLA	1995	1994	-
41 RUE DES ROSEAUX	7	7	0	0	1	2	3	1	0	0	PLS	2005	2003	-
Total	58	58	0	3	12	24	18	1	0	0				

Total 58 58 0 3 12 24 18 1 0 0

Total HAUTE BRUCHE 375 375 0 10 52 124 110 72 7 53

TERRITOIRE DE MARCKOLSHEIM - SELESTAT



Bailleur	Total logements	Conventionnés	Chambres	T1	T2	T3	T4	T5	T6&+
OPUS	261	261	0	0	39	93	85	36	8
COLMAR HABITAT	182	177	0	8	35	89	34	14	2
DOMIAL - AIS	133	100	0	0	5	38	70	20	0
DOMIAL - HFA	744	740	62	44	93	248	268	71	0
LE NOUVEAU LOGIS DE L'EST	111	111	0	1	12	37	43	16	2
SICI	80	80	0	0	16	32	32	0	0
N-E IMMOBILIERE DES CHEMINS DE FER	32	32	0	0	0	22	5	5	0
LOGIEST	30	30	0	0	4	10	12	4	0
BATIGERE NORD-EST	14	0	0	0	0	0	2	12	0
SIBAR	7	7	0	0	4	3	0	0	0
DOMIAL - HSA	4	4	0	0	2	2	0	0	0
TOTAL TERRITOIRE	1598	1540	62	53	210	574	551	178	12

Le territoire de Sélestat - Marckolsheim est le **3^{ème} territoire bas-rhinois**, avec près de 1 600 logements sociaux.

Au cours de l'année 2008, aucune mise en service n'a pourtant été constatée sur ce territoire.

Le parc social est réparti sur 14 des 29 communes de la zone. Il s'agit d'une des plus fortes proportions (hors CUS) de communes concernées, soit près d'1 commune sur 2. Mais l'essentiel de cette offre est localisé à **Sélestat (70 % du parc)**, **2^{ème} pôle communal hors CUS**. Derrière, Marckolsheim regroupe 14 % des logements du territoire.

10 bailleurs sont actifs dans le secteur. Une certaine dissémination des gestionnaires apparaît donc derrière Domial qui regroupe 55% du parc.

Concernant la typologie, il faut noter la présence de chambres à Sélestat. Par contre, **les petits logements sont sous-représentés**. Au contraire, les T4-5 sont légèrement mieux pourvus que dans la moyenne départementale.

	Chambres	T1	T2	T3	T4	T5	T6&+
Bas-Rhin	1,0 %	4,9 %	15 %	38,8 %	30,2 %	8,9 %	1,1 %
Territoire	1,3 %	3,3 %	13,1 %	35,9 %	34,5 %	11,1 %	0,8 %

	Total logements	Logts conventionnés	Chambres	T1	T2	T3	T4	T5	T6 &+	Nb logts réhabilités	Financement	Date mise en service	Date Convention	Date Réhabilitation
MARCKOLSHEIM - SELESTAT														
BALDENHEIM														
OPUS														
8A RUE GEORGES JACKY	5	5	0	0	1	2	1	1	0	0	PLA	1995	1993	-
8B RUE GEORGES JACKY	5	5	0	0	1	1	3	0	0	0	PLA	1995	1993	-
Total	10	10	0	0	2	3	4	1	0	0				

Total	10	10	0	0	2	3	4	1	0	0				
--------------	-----------	-----------	----------	----------	----------	----------	----------	----------	----------	----------	--	--	--	--

CHATENOIS														
DOMIAL - HABITAT FAMILIAL D'ALSACE														
39 ROUTE ROMAINE	6	6	0	0	3	3	0	0	0	6	HLMO	1975	1993	2002
41 ROUTE ROMAINE	6	6	0	0	0	0	3	3	0	6	HLMO	1975	1993	2002
43 ROUTE ROMAINE	6	6	0	0	0	3	3	0	0	6	HLMO	1975	1993	2002
45 ROUTE ROMAINE	6	6	0	0	0	3	3	0	0	6	HLMO	1975	1993	2002
47 ROUTE ROMAINE	19	19	0	3	2	12	2	0	0	0	PLA	1995	1992	-
49 ROUTE ROMAINE	1	1	0	0	0	0	0	1	0	0	PLI	2002	2000	-
49 ROUTE ROMAINE	16	16	0	0	4	8	4	0	0	0	PLUS	2002	2000	-
2 VIEUX CHEMIN DE SELESTAT	10	10	0	0	0	2	6	2	0	0	PLA	1999	1998	-
Total	70	70	0	3	9	31	21	6	0	24				

OPUS														
12 RUE DE L'ORTENBOURG	4	4	0	0	0	4	0	0	0	0	HLMO	1956	1986	-
13 RUE DE L'ORTENBOURG	4	4	0	0	0	4	0	0	0	0	HLMO	1956	1986	-
14 RUE DE L'ORTENBOURG	4	4	0	0	0	4	0	0	0	0	HLMO	1956	1986	-
15 RUE DE L'ORTENBOURG	4	4	0	0	0	4	0	0	0	0	HLMO	1956	1986	-
16 RUE DE L'ORTENBOURG	4	4	0	0	4	0	0	0	0	0	HLMO	1956	1986	-
Total	20	20	0	0	4	16	0	0	0	0				

Total	90	90	0	3	13	47	21	6	0	24				
--------------	-----------	-----------	----------	----------	-----------	-----------	-----------	----------	----------	-----------	--	--	--	--

EBERSHEIM														
OPUS														
8 RUE DE L'ORTENBOURG	1	1	0	0	0	0	0	0	1	0	PAP Locatif	1990	1993	-
10 RUE DE L'ORTENBOURG	1	1	0	0	0	0	0	1	0	0	PAP Locatif	1990	1993	-
12 RUE DE L'ORTENBOURG	1	1	0	0	0	0	0	1	0	0	PAP Locatif	1990	1993	-
14 RUE DE L'ORTENBOURG	1	1	0	0	0	0	0	0	1	0	PAP Locatif	1990	1993	-
17 RUE DE L'ORTENBOURG	1	1	0	0	0	0	0	0	1	0	PAP Locatif	1990	1993	-
19 RUE DE L'ORTENBOURG	1	1	0	0	0	0	0	1	0	0	PAP Locatif	1990	1993	-
21 RUE DE L'ORTENBOURG	1	1	0	0	0	0	0	1	0	0	PAP Locatif	1990	1993	-
23 RUE DE L'ORTENBOURG	1	1	0	0	0	0	0	1	0	0	PAP Locatif	1990	1993	-
25 RUE DE L'ORTENBOURG	1	1	0	0	0	0	0	0	1	0	PAP Locatif	1990	1993	-
27 RUE DE L'ORTENBOURG	1	1	0	0	0	0	0	1	0	0	PAP Locatif	1990	1993	-
8 RUE DE SELESTAT	1	1	0	0	0	0	0	0	1	0	PAP Locatif	1990	1993	-
10 RUE DE SELESTAT	1	1	0	0	0	0	0	1	0	0	PAP Locatif	1990	1993	-
4 PLACE DE LA MAIRIE	5	5	0	0	2	2	1	0	0	0	PLUS	2006	2005	-
Total	17	17	0	0	2	2	1	7	5	0				

Total	17	17	0	0	2	2	1	7	5	0				
--------------	-----------	-----------	----------	----------	----------	----------	----------	----------	----------	----------	--	--	--	--

	Total logements	Logts conventionnés	Chambres	T1	T2	T3	T4	T5	T6 &+	Nb logts réhabilités	Financement	Date mise en service	Date Convention	Date Réhabilitation
--	-----------------	---------------------	----------	----	----	----	----	----	-------	----------------------	-------------	----------------------	-----------------	---------------------

EBERSMUNSTER

DOMIAL - HABITAT DES SALARIES D'ALSACE

76 RUE DU GENERAL LECLERC	4	4	0	0	2	2	0	0	0	4	PLUS	2003	2001	2003
Total	4	4	0	0	2	2	0	0	0	4				

Total	4	4	0	0	2	2	0	0	0	4				
--------------	----------	----------	----------	----------	----------	----------	----------	----------	----------	----------	--	--	--	--

HILSENHEIM

LOGIEST

14A RUE DU HERON	1	1	0	0	0	0	1	0	0	0	PLUS	2003	2003	-
14B RUE DU HERON	1	1	0	0	0	0	1	0	0	0	PLUS	2003	2003	-
15A RUE DES PERDRIX	1	1	0	0	0	0	1	0	0	0	PLUS	2003	2003	-
15B RUE DES PERDRIX	1	1	0	0	0	0	1	0	0	0	PLUS	2003	2003	-
Total	4	4	0	0	0	0	4	0	0	0				

Total	4	4	0	0	0	0	4	0	0	0				
--------------	----------	----------	----------	----------	----------	----------	----------	----------	----------	----------	--	--	--	--

MARCKOLSHEIM

DOMIAL - HABITAT FAMILIAL D'ALSACE

20B RUE DE LA CHAPELLE	23	23	0	0	3	16	3	1	0	0	PLA	1999	1998	-
22 RUE DE LA CHAPELLE	4	4	0	0	0	4	0	0	0	0	PLATS	1997	1996	-
22A RUE DE LA CHAPELLE	4	4	0	0	0	4	0	0	0	0	PLATS	1997	1996	-
24 RUE DE LA CHAPELLE	2	2	0	0	0	0	0	2	0	0	PLA	1997	1998	-
24A RUE DE LA CHAPELLE	15	15	0	0	3	8	3	1	0	0	PLA	1999	1997	-
24B RUE DE LA CHAPELLE	15	15	0	0	3	8	3	1	0	0	PLA	1999	1997	-
26 RUE DE LA CHAPELLE	4	4	0	0	2	0	2	0	0	0	PLA	1997	1996	-
26A RUE DE LA CHAPELLE	4	4	0	0	2	0	2	0	0	0	PLA	1997	1996	-
Total	71	71	0	0	13	40	13	5	0	0				

	Total logements	Logts conventionnés	Chambres	T1	T2	T3	T4	T5	T6 &+	Nb logts réhabilités	Financement	Date mise en service	Date Convention	Date Réhabilitation
--	-----------------	---------------------	----------	----	----	----	----	----	-------	----------------------	-------------	----------------------	-----------------	---------------------

ORSCHWILLER

DOMIAL - HABITAT FAMILIAL D'ALSACE														
1 RUE DE L'EGLISE	4	4	0	0	0	2	1	1	0	0	PLA	2000	1999	-
Total	4	4	0	0	0	2	1	1	0	0				

Total	4	4	0	0	0	2	1	1	0	0				
--------------	----------	----------	----------	----------	----------	----------	----------	----------	----------	----------	--	--	--	--

SAASENHEIM

DOMIAL - HABITAT FAMILIAL D'ALSACE														
23 RUE HAEGEL	3	3	0	0	0	3	0	0	0	0	PLA	2000	1999	-
4 RUE DE LA GARDE	3	3	0	0	1	1	1	0	0	0	PLUS	2001	2000	-
Total	6	6	0	0	1	4	1	0	0	0				

Total	6	6	0	0	1	4	1	0	0	0				
--------------	----------	----------	----------	----------	----------	----------	----------	----------	----------	----------	--	--	--	--

SCHERWILLER

DOMIAL - HABITAT FAMILIAL D'ALSACE														
4 RUE DU RIESLING	6	6	0	0	0	0	6	0	0	0	PLUS	2006	2006	-
Total	6	6	0	0	0	0	6	0	0	0				

OPUS														
18A RUE DU MUSCAT	2	2	0	0	1	0	1	0	0	0	PLATS	1996	1994	-
18A RUE DU MUSCAT	4	4	0	0	0	2	2	0	0	0	PLA	1996	1994	-
18B RUE DU MUSCAT	2	2	0	0	0	1	1	0	0	0	PLATS	1996	1994	-
18B RUE DU MUSCAT	6	6	0	0	0	3	1	2	0	0	PLA	1996	1994	-
18C RUE DU MUSCAT	1	1	0	0	0	1	0	0	0	0	PLATS	1996	1994	-
18C RUE DU MUSCAT	5	5	0	0	1	1	3	0	0	0	PLA	1996	1994	-
7 RUE DES CHEVALIERS	5	5	0	0	2	1	1	1	0	0	PLUS	2005	2005	-
7A RUE DES CHEVALIERS	2	2	0	0	0	2	0	0	0	0	PLUS	2005	2005	-
1A RUE DU CHARDONNAY	1	1	0	0	0	0	0	1	0	0	PLUS	2006	2004	-
1B RUE DU CHARDONNAY	1	1	0	0	0	0	0	1	0	0	PLUS	2006	2004	-
1C RUE DU CHARDONNAY	5	5	0	0	0	2	3	0	0	0	PLUS	2006	2004	-
1D RUE DU CHARDONNAY	5	5	0	0	0	2	3	0	0	0	PLUS	2006	2004	-
Total	39	39	0	0	4	15	15	5	0	0				

Total	45	45	0	0	4	15	21	5	0	0				
--------------	-----------	-----------	----------	----------	----------	-----------	-----------	----------	----------	----------	--	--	--	--

SCHOENAU

DOMIAL - HABITAT FAMILIAL D'ALSACE														
11 RUE DE LA LIBERTE	7	7	0	0	3	3	1	0	0	0	PLUS	2006	2006	-
Total	7	7	0	0	3	3	1	0	0	0				

Total	7	7	0	0	3	3	1	0	0	0				
--------------	----------	----------	----------	----------	----------	----------	----------	----------	----------	----------	--	--	--	--

	Total logements	Logts conventionnés	Chambres	T1	T2	T3	T4	T5	T6 &+	Nb logts réhabilités	Financement	Date mise en service	Date Convention	Date Réhabilitation
--	-----------------	---------------------	----------	----	----	----	----	----	-------	----------------------	-------------	----------------------	-----------------	---------------------

SELESTAT

BATIGERE NORD-EST														
11 RUE GEORGES KLEIN	7	0	0	0	0	0	1	6	0	0	PEX	1964	-	-
13 RUE GEORGES KLEIN	7	0	0	0	0	0	1	6	0	0	PEX	1964	-	-
Total	14	0	0	0	0	0	2	12	0	0				

COLMAR HABITAT														
2 AVENUE LAZARE WEILLER	12	12	0	0	3	6	2	1	0	0	PLA CDC	1997	1995	-
4 AVENUE LAZARE WEILLER	12	12	0	0	3	6	2	1	0	0	PLA CDC	1997	1995	-
2A AVENUE LAZARE WEILLER	12	12	0	0	3	6	2	1	0	0	PLA CDC	1997	1995	-
4A AVENUE LAZARE WEILLER	11	11	0	0	3	5	0	3	0	0	PLA CDC	1997	1995	-
RUE DES SAPINS	3	0	0	3	0	0	0	0	0	3	PLATS	1998	-	1997
1 PLACE DE L'EUROPE	13	13	0	0	0	10	1	2	0	0	PLA CDC	1997	1995	-
1A PLACE DU VIEUX-PORT	11	11	0	0	0	8	3	0	0	0	PLUS	2003	2001	-
1B PLACE DU VIEUX-PORT	10	10	0	0	2	6	2	0	0	10	PLUS	2003	2001	2001
1C PLACE DU VIEUX-PORT	2	2	0	0	0	2	0	0	0	2	PLUS	2003	2001	2001
18B ROUTE DE COLMAR	3	3	0	0	0	2	0	1	0	3	PLAI	2001	2000	2001
12B RUE DE LA PAIX	10	10	0	0	4	6	0	0	0	10	PLUS	2002	2000	2002
14 RUE DE SAINT DIE	14	14	0	0	4	4	4	2	0	0	PLA CDC	1999	1997	-
16 RUE DE SAINT DIE	25	25	0	0	6	13	6	0	0	0	PLA CDC	1999	1997	-
5A RUE DU MARTEAU	13	13	0	3	4	2	3	1	0	13	PLA CDC	1995	1994	1995
5B RUE DU MARTEAU	11	11	0	2	2	3	3	1	0	11	PLA CDC	1995	1994	1995
55 RUE GEORGES KLEIN	16	16	0	0	1	9	6	0	0	0	PLA CDC	2000	1998	-
19 VIEUX CHEMIN DE BERGHEIM	1	0	0	0	0	1	0	0	0	0	PLATS	1994	-	-
30 VIEUX CHEMIN DE BERGHEIM	1	0	0	0	0	0	0	1	0	1	PLATS	1995	-	1995
11 VIEUX CHEMIN DE CHATENOIS	1	1	0	0	0	0	0	0	1	0	PLATS	1995	1994	-
13 VIEUX CHEMIN DE CHATENOIS	1	1	0	0	0	0	0	0	1	0	PLATS	1995	1994	-
Total	182	177	0	8	35	89	34	14	2	53				

DOMIAL - ACTION IMMOBILIERE DE SELESTAT														
4 RUE DU TABAC (entrée 1)	10	10	0	0	0	5	0	5	0	10	PLA CFF	1956	1994	1995
4 RUE DU TABAC (entrée 2)	10	10	0	0	0	10	0	0	0	10	PLA CFF	1956	1994	1995
4 RUE DU TABAC (entrée 3)	10	10	0	0	0	5	0	5	0	10	PLA CFF	1956	1994	1995
11A AVENUE DU DOCTEUR HOULLION (entrée 1)	10	10	0	0	0	2	8	0	0	10	PLA CFF	1960	1996	1995
11A AVENUE DU DOCTEUR HOULLION (entrée 2)	8	8	0	0	0	0	8	0	0	8	PLA CFF	1960	1996	1995
11B AVENUE DU DOCTEUR HOULLION (entrée 1)	10	10	0	0	0	2	8	0	0	10	PLA CFF	1960	1996	1995
11B AVENUE DU DOCTEUR HOULLION (entrée 2)	10	10	0	0	0	2	8	0	0	10	PLA CFF	1960	1996	1995
11C AVENUE DU DOCTEUR HOULLION (entrée 1)	10	10	0	0	0	2	8	0	0	10	PLA CFF	1960	1996	1995
11C AVENUE DU DOCTEUR HOULLION (entrée 2)	10	10	0	0	0	2	8	0	0	10	PLA CFF	1960	1996	1995
11C AVENUE DU DOCTEUR HOULLION (entrée 3)	10	10	0	0	0	2	8	0	0	10	PLA CFF	1960	1996	1995
8 RUE DES CAPUCINS	10	0	0	0	0	5	0	5	0	0	HLMO	1967	-	-
9 RUE DES CAPUCINS	10	0	0	0	0	0	10	0	0	0	HLMO	1967	-	-
24 RUE D'ENNA	15	0	0	0	5	1	4	5	0	15	HLMO	1969	-	2003
Total	133	98	0	0	5	38	70	20	0	113				

	Total logements	Logts conventionnés	Chambres	T1	T2	T3	T4	T5	T6 &+	Nb logts réhabilités	Financement	Date mise en service	Date Convention	Date Réhabilitation
SICI														
10 RUE MADELEINE WIEDERKEHR	20	20	0	0	4	8	8	0	0	0	PCL	2004	2002	-
12 RUE MADELEINE WIEDERKEHR	20	20	0	0	4	8	8	0	0	0	PCL	2004	2002	-
2 RUE JEAN MEYER	20	20	0	0	4	8	8	0	0	0	PCL	2004	2002	-
4 RUE JEAN MEYER	20	20	0	0	4	8	8	0	0	0	PCL	2004	2002	-
Total	80	80	0	0	16	32	32	0	0	0				
Total	1122	1064	62	49	135	389	406	119	4	396				

	Total logements	Logts conventionnés	Chambres	T1	T2	T3	T4	T5	T6 &+	Nb logts réhabilités	Financement	Date mise en service	Date Convention	Date Réhabilitation
SUNDHOUSE														
DOMIAL - HABITAT FAMILIAL D'ALSACE														
2 RUE DE LA DORDOGNE	6	6	0	1	2	2	1	0	0	6	HLMO	1975	1993	2000
4 RUE DE LA DORDOGNE	6	6	0	0	0	3	3	0	0	6	HLMO	1975	1993	2000
6 RUE DE LA DORDOGNE	2	2	0	0	1	1	0	0	0	0	PLUS	2004	2003	-
8 RUE DE LA DORDOGNE	1	1	0	0	0	0	0	1	0	0	PLUS	2004	2003	-
10 RUE DE LA DORDOGNE	1	1	0	0	0	0	1	0	0	0	PLUS	2004	2003	-
12 RUE DE LA DORDOGNE	1	1	0	0	0	0	0	1	0	0	PLUS	2004	2003	-
14 RUE DE LA DORDOGNE	1	1	0	0	0	0	0	1	0	0	PLUS	2004	2003	-
7A RUE DU COLLEGE	1	1	0	0	0	0	1	0	0	0	PLUS	2004	2003	-
7B RUE DU COLLEGE	1	1	0	0	0	0	1	0	0	0	PLUS	2004	2003	-
Total	20	20	0	1	3	6	7	3	0	12				
SIBAR														
3 PLACE DE LA LIBERTE	7	7	0	0	4	3	0	0	0	0	PLA	1994	1993	-
Total	7	7	0	0	4	3	0	0	0	0				
Total	27	27	0	1	7	9	7	3	0	12				
WITTISHEIM														
OPUS														
5 PLACE DE LA MAIRIE	4	4	0	0	1	2	1	0	0	0	PLA AA	1995	1996	-
7 PLACE DE LA MAIRIE	2	2	0	0	1	1	0	0	0	0	PLA AA	1998	1996	-
1 RUE DE LA GARE	1	1	0	0	0	0	0	1	0	0	PLATS	1999	1997	-
1 RUE DE LA GARE	5	5	0	0	1	3	1	0	0	0	PLA	1999	1997	-
3 RUE DE LA GARE	1	1	0	0	0	0	1	0	0	0	PLA	1999	1997	-
3 RUE DE LA GARE	2	2	0	0	1	1	0	0	0	0	PLATS	1999	1997	-
3 RUE DE LA GARE	3	3	0	0	0	2	1	0	0	0	PLA	1999	1997	-
Total	18	18	0	0	4	9	4	1	0	0				
Total	18	18	0	0	4	9	4	1	0	0				
Total MARCKOLSHEIM - SELESTAT	1598	1540	62	53	210	574	551	178	12	491				

TERRITOIRE DE MOLSHEIM



4^{ème} territoire en volume avec **un peu moins de 1 500 logements sociaux**, la zone de Molsheim regroupe **un peu plus de 12 % du parc bas-rhinois hors CUS**.

27 nouveaux logements aidés ont été implantés sur ce territoire en 2008. Ces nouvelles mise en services concernent dans leur ensemble les bans communaux de Dachstein(+22) et de Gresswiller (5) qui ne comptait auparavant aucun logement aidé.

12 communes sur 19 sont donc maintenant concernées, soit près de 2/3. Mais l'offre se concentre surtout à Molsheim (57 %) et Mutzig (37 %), où l'on retrouve ainsi plus de 90 % du parc.

9 bailleurs sont présents, parmi lesquels l'OPUS (43 %) et le Foyer de la Basse Bruche (19%), dont l'essentiel du patrimoine social est situé sur ce territoire.

Ce territoire enregistre une forte proportion de grands logements, particulièrement des T5. Par contre, les très petits logements sont peu nombreux.

Bailleur	Total logements	Conventionnés	Chambres	T1	T2	T3	T4	T5	T6&+
OPUS	626	626	0	27	129	235	184	51	0
LE FOYER DE LA BASSE BRUCHE	289	270	0	0	44	126	89	30	0
SIBAR	236	38	0	0	14	79	86	57	0
SICI	133	91	0	0	11	55	49	18	0
SNI	81	81	0	0	1	3	20	38	19
LE NOUVEAU LOGIS DE L'EST	68	68	0	4	15	29	15	5	0
PERSPECTIVES HABITAT	34	34	0	0	4	10	15	5	0
BATIGERE NORD-EST	23	21	0	0	3	9	8	3	0
DOMIAL - HSA	8	8	0	0	0	0	8	0	0
TOTAL TERRITOIRE	1498	1237	0	31	221	546	474	207	19

	Chambres	T1	T2	T3	T4	T5	T6&+
Bas-Rhin	1,0 %	4,9 %	15 %	38,8 %	30,2 %	8,9 %	1,1 %
Territoire	0 %	2,1 %	14,8 %	36,4 %	31,6 %	13,8 %	1,3 %

	Total logements	Logts conventionnés	Chambres	T1	T2	T3	T4	T5	T6 &+	Nb logts réhabilités	Financement	Date mise en service	Date Convention	Date Réhabilitation
MOLSHEIM														
AVOLSHEIM														
LE FOYER DE LA BASSE BRUCHE														
2 RUE DE LA GARE	6	6	0	0	2	4	0	0	0	6	PCL	1999	1999	-
Total	6	6	0	0	2	4	0	0	0	6				
Total	6	6	0	0	2	4	0	0	0	6				
DACHSTEIN														
LE FOYER DE LA BASSE BRUCHE														
30 RUE D'ERNOLSHEIM	8	8	0	0	2	4	1	1	0	0	PLUS	2003	2001	-
Total	8	8	0	0	2	4	1	1	0	0				
Total	8	8	0	0	2	4	1	1	0	0				
SIBAR														
1 RUE JACQUES PREVERT	6	0	0	0	0	4	2	0	0	0	PLS	2008	-	-
3 RUE JACQUES PREVERT	7	0	0	0	0	2	3	2	0	0	PLS	2008	-	-
5 RUE JACQUES PREVERT	9	0	0	0	2	4	3	0	0	0	PLS	2008	-	-
Total	22	0	0	0	2	10	8	2	0	0				
Total	30	8	0	0	4	14	9	3	0	0				
DORLISHEIM														
LE FOYER DE LA BASSE BRUCHE														
14 FAUBOURG DES VOSGES	5	5	0	0	2	3	0	0	0	5	PLUS	2000	2000	-
Total	5	5	0	0	2	3	0	0	0	5				
Total	5	5	0	0	2	3	0	0	0	5				
DUTTLENHEIM														
LE FOYER DE LA BASSE BRUCHE														
4 RUE DU MARECHAL DE LATTRE DE TASSIGNY	6	6	0	0	6	0	0	0	0	6	PLUS	2007	2006	-
Total	6	6	0	0	6	0	0	0	0	6				
Total	6	6	0	0	6	0	0	0	0	6				
ERGERSHEIM														
SIBAR														
13A RUE PRINCIPALE	3	3	0	0	0	2	1	0	0	0	PLUS	2002	2000	-
13B RUE PRINCIPALE	3	3	0	0	0	3	0	0	0	0	PLUS	2002	2000	-
60 RUE PRINCIPALE	7	7	0	0	2	3	2	0	0	0	PLA	1996	1994	-
Total	13	13	0	0	2	8	3	0	0	0				
Total	13	13	0	0	2	8	3	0	0	0				

	Total logements	Logts conventionnés	Chambres	T1	T2	T3	T4	T5	T6 &+	Nb logts réhabilités	Financement	Date mise en service	Date Convention	Date Réhabilitation
--	-----------------	---------------------	----------	----	----	----	----	----	-------	----------------------	-------------	----------------------	-----------------	---------------------

ERNOLSHEIM SUR BRUCHE

SIBAR

5 RUE DE LA GARE	5	5	0	0	1	0	4	0	0	0	PLUS	2007	2006	
Total	5	5	0	0	1	0	4	0	0	0				

Total	5	5	0	0	1	0	4	0	0	0				
--------------	----------	----------	----------	----------	----------	----------	----------	----------	----------	----------	--	--	--	--

GRESSWILLER

LE FOYER DE LA BASSE BRUCHE

2 PLACE DE L'EGLISE	3	3	0	0	2	1	0	0	0	3	Autre & PLUS	2008	2007	-
35 RUE DU GENERAL DE GAULLE	2	2	0	0	0	2	0	0	0	2	Autre & PLUS	2008	2008	-
Total	5	5	0	0	2	3	0	0	0	5				

Total	5	5	0	0	2	3	0	0	0	5				
--------------	----------	----------	----------	----------	----------	----------	----------	----------	----------	----------	--	--	--	--

	Total logements	Logts conventionnés	Chambres	T1	T2	T3	T4	T5	T6 &+	Nb logts réhabilités	Financement	Date mise en service	Date Convention	Date Réhabilitation
OPUS (suite)														
1 RUE VICTOR HUGO	2	2	0	0	0	2	0	0	0	0	HLMO	1952	1986	-
3 RUE VICTOR HUGO	2	2	0	0	0	0	2	0	0	0	HLMO	1952	1986	-
5 RUE VICTOR HUGO	2	2	0	0	0	0	2	0	0	0	HLMO	1952	1986	-
Total	398	398	0	0	63	186	122	27	0	88				

SIBAR														
13 RUE DU GENERAL LAUDE	8	0	0	0	0	0	8	0	0	0	PLA CFF	1960	-	-
15 RUE DU GENERAL LAUDE	8	0	0	0	0	0	8	0	0	0	PLA CFF	1959	-	-
17 RUE DU GENERAL LAUDE	8	0	0	0	0	4	0	4	0	0	PLA CFF	1959	-	-
19 RUE DU GENERAL LAUDE	8	0	0	0	0	4	0	4	0	0	PLA CFF	1975	-	-
9 RUE M. TRINTIGNANT	1	1	0	0	0	0	0	1	0	0	PLA CFF	1993	1991	-
11 RUE M. TRINTIGNANT	1	1	0	0	0	0	0	1	0	0	PLA CFF	1993	1991	-
13 RUE M. TRINTIGNANT	1	1	0	0	0	0	0	1	0	0	PLA CFF	1993	1991	-
15 RUE M. TRINTIGNANT	1	1	0	0	0	0	0	1	0	0	PLA CFF	1993	1991	-
17 RUE M. TRINTIGNANT	1	1	0	0	0	0	0	1	0	0	PLA CFF	1993	1991	-
19 RUE M. TRINTIGNANT	1	1	0	0	0	0	0	1	0	0	PLA CFF	1993	1991	-
2 RUE MEO CONSTANTINI	1	1	0	0	0	0	0	1	0	0	PLA CFF	1993	1991	-
4 RUE MEO CONSTANTINI	1	1	0	0	0	0	0	1	0	0	PLA CFF	1993	1991	-
6 RUE MEO CONSTANTINI	1	1	0	0	0	0	0	1	0	0	PLA CFF	1993	1991	-
8 RUE MEO CONSTANTINI	1	1	0	0	0	0	0	1	0	0	PLA CFF	1993	1991	-
10 RUE MEO CONSTANTINI	1	1	0	0	0	0	0	1	0	0	PLA CFF	1993	1991	-
12 RUE MEO CONSTANTINI	1	1	0	0	0	0	0	1	0	0	PLA CFF	1993	1991	-
14 RUE MEO CONSTANTINI	1	1	0	0	0	0	0	1	0	0	PLA CFF	1993	1991	-
2 RUE SAINTE ODILE	36	0	0	0	9	9	9	9	0	0	PLA CFF	1971	-	-
4 RUE SAINTE ODILE	24	0	0	0	0	12	12	0	0	0	PLA CFF	1976	-	-
6 RUE SAINTE ODILE	24	0	0	0	0	12	12	0	0	0	PLA CFF	1977	-	-
1 RUE TAZIO NUVOLARI	1	1	0	0	0	0	0	1	0	0	PLA CFF	1993	1991	-
3 RUE TAZIO NUVOLARI	1	1	0	0	0	0	0	1	0	0	PLA CFF	1993	1991	-
5 RUE TAZIO NUVOLARI	1	1	0	0	0	0	0	1	0	0	PLA CFF	1993	1991	-
7 RUE TAZIO NUVOLARI	1	1	0	0	0	0	0	1	0	0	PLA CFF	1993	1991	-
9 RUE TAZIO NUVOLARI	1	1	0	0	0	0	0	1	0	0	PLA CFF	1993	1991	-
11 RUE TAZIO NUVOLARI	1	1	0	0	0	0	0	1	0	0	PLA CFF	1993	1991	-
13 RUE TAZIO NUVOLARI	1	1	0	0	0	0	0	1	0	0	PLA CFF	1993	1991	-
Total	136	20	0	0	9	41	49	37	0	0				

SICI														
10 RUE ERNEST FRIEDERICH	9	9	0	0	2	5	0	2	0	0	PLA	1993	1991	-
12 RUE ERNEST FRIEDERICH	9	9	0	0	2	5	0	2	0	0	PLA	1993	1991	-
3 PLACE DE LA ROYALE BUGATTI	18	18	0	0	2	6	8	2	0	0	PLA	1993	1991	-
4 PLACE DE LA ROYALE BUGATTI	18	18	0	0	2	6	8	2	0	0	PLA	1993	1991	-
1 RUE PIERRE MARCO	7	0	0	0	1	3	2	1	0	0	PLI	1997	-	-
3 RUE PIERRE MARCO	10	0	0	0	0	4	6	0	0	0	PLI	1997	-	-
3 RUE LOUIS CHIRON	8	0	0	0	0	5	2	1	0	0	PLI	1997	-	-
5 RUE LOUIS CHIRON	10	0	0	0	0	4	6	0	0	0	PLI	1997	-	-
7 RUE LOUIS CHIRON	7	0	0	0	1	3	2	1	0	0	PLI	1997	-	-
1 RUE ELISABETH JUNECK	10	10	0	0	0	4	6	0	0	0	PCL	1999	1996	-
3 RUE ELISABETH JUNECK	7	7	0	0	1	3	2	1	0	0	PCL	1999	1996	-
5 RUE ELISABETH JUNECK	8	8	0	0	0	5	2	1	0	0	PCL	1999	1996	-
7 RUE ELISABETH JUNECK	8	8	0	0	0	2	5	1	0	0	PCL	1999	1996	-
Total	129	87	0	0	11	55	49	14	0	0				

Total	832	669	0	0	108	349	278	97	0	150				
--------------	------------	------------	----------	----------	------------	------------	------------	-----------	----------	------------	--	--	--	--

	Total logements	Logts conventionnés	Chambres	T1	T2	T3	T4	T5	T6 &+	Nb logts réhabilités	Financement	Date mise en service	Date Convention	Date Réhabilitation
NIEDERHASLACH														
DOMIAL - HABITAT DES SALARIES D'ALSACE														
8 RUE DU CIMETIERE	4	4	0	0	0	0	4	0	0	0	PLATS	1987	1986	-
10 RUE DU CIMETIERE	4	4	0	0	0	0	4	0	0	0	PLATS	1987	1986	-
Total	8	8	0	0	0	0	8	0	0	0				
SICI														
5 PLACE DES FETES	1	1	0	0	0	0	0	1	0	0	PLA CDC	1981	1980	-
7 PLACE DES FETES	1	1	0	0	0	0	0	1	0	0	PLA CDC	1981	1980	-
9 PLACE DES FETES	1	1	0	0	0	0	0	1	0	0	PLA CDC	1981	1980	-
11 PLACE DES FETES	1	1	0	0	0	0	0	1	0	0	PLA CDC	1981	1980	-
Total	4	4	0	0	0	0	0	4	0	0				
Total	12	12	0	0	0	0	8	4	0	0				
SOULTZ-LES-BAINS														
LE FOYER DE LA BASSE BRUCHE														
2 RUE DE STRASBOURG	3	3	0	0	1	0	2	0	0	3	PLUS	2007	2007	-
Total	3	3	0	0	1	0	2	0	0	3				
Total	3	3	0	0	1	0	2	0	0	3				
STILL														
OPUS														
14 RUE DES ECOLES	6	6	0	0	0	2	4	0	0	0	PLUS	2002	2000	-
16 RUE DES ECOLES	8	8	0	0	3	5	0	0	0	0	PLUS	2002	2000	-
18 RUE DES ECOLES	12	12	0	8	4	0	0	0	0	0	PLUS	2002	2000	-
Total	26	26	0	8	7	7	4	0	0	0				
Total	26	26	0	8	7	7	4	0	0	0				
Total MOLSHEIM	1498	1237	0	31	221	546	474	207	19	353				

TERRITOIRE DE NIEDERBRONN-LES-BAINS



Niederbronn-les-Bains se situe dans la moyenne départementale: ce territoire est le 9^{ème} du Bas-Rhin avec un peu moins de **750** logements sociaux.

Seuls deux nouveaux logements ont été mis en service au cours de l'année 2008, au sein de la commune de Zinzwiller.

18 des 45 communes sont concernées, soit environ 2 communes sur 5. La **diversification territoriale est relativement importante** puisqu'aucune commune ne se détache réellement: 20 % à Niederbronn, 16 % à Reichshoffen, 13 % à Mertzwiller et Pfaffenhoffen et 12 % à Gundershoffen.

10 bailleurs se partagent le parc social du territoire de Niederbronn-les-Bains parmi lesquels l'OPUS (54 %) se détache. Pour autant, 6 gestionnaires possèdent moins de 30 logements.

La typologie des logements dans ce territoire est marquée par une surreprésentation des T2 (21,6%) et des T5 (10,9%) par rapport aux moyennes départementales.

Bailleur	Total logements	Conventionnés	Chambres	T1	T2	T3	T4	T5	T6&+
OPUS	402	398	0	2	88	160	103	49	0
DOMIAL - HSA	118	100	0	6	29	36	31	16	0
SIHE	89	29	0	2	22	42	22	1	0
DOMIAL - HFA	61	61	0	9	10	22	16	4	0
PERSPECTIVES HABITAT	24	24	0	0	2	7	12	3	0
SIBAR	23	21	0	0	4	13	4	0	2
IMMOBILIERE 3F	16	16	0	0	0	0	8	8	0
LE NOUVEAU LOGIS DE L'EST	9	9	0	0	7	2	0	0	0
DOMIAL - UES PACT ARIM	6	6	0	0	0	0	4	0	2
BATIGERE NORD-EST	1	1	0	0	0	0	0	1	0
TOTAL TERRITOIRE	749	665	0	19	162	282	200	82	4

	Chambres	T1	T2	T3	T4	T5	T6&+
Bas-Rhin	1,0 %	4,9 %	15 %	38,8 %	30,2 %	8,9 %	1,1 %
Territoire	0 %	2,5 %	21,6 %	37,7 %	26,7 %	10,9 %	0,5 %

	Total logements	Logts conventionnés	Chambres	T1	T2	T3	T4	T5	T6 &+	Nb logts réhabilités	Financement	Date mise en service	Date Convention	Date Réhabilitation
--	-----------------	---------------------	----------	----	----	----	----	----	-------	----------------------	-------------	----------------------	-----------------	---------------------

NIEDERBRONN-LES-BAINS

FROESCHWILLER

OPUS														
52 RUE PRINCIPALE	2	2	0	0	1	0	0	1	0	0	PLATS AA	1998	1998	-
52 RUE PRINCIPALE	7	7	0	0	4	2	0	1	0	0	PLA AA	1998	1998	-
Total	9	9	0	0	5	2	0	2	0	0				

Total	9	9	0	0	5	2	0	2	0	0				
--------------	----------	----------	----------	----------	----------	----------	----------	----------	----------	----------	--	--	--	--

GOERSDORF

DOMIAL - HABITAT DES SALARIES D'ALSACE														
20 RUE PRINCIPALE	6	6	0	0	4	2	0	0	0	6	PLA CDC	1995	1994	1995
Total	6	6	0	0	4	2	0	0	0	6				

Total	6	6	0	0	4	2	0	0	0	6				
--------------	----------	----------	----------	----------	----------	----------	----------	----------	----------	----------	--	--	--	--

GUMBRECHTSHOFFEN

DOMIAL - HABITAT DES SALARIES D'ALSACE														
16 RUE DES HIRONDELLES	8	8	0	2	0	4	2	0	0	0	PLA CDC	1991	1990	-
1A RUE DES VOSGES	5	5	0	0	1	3	0	1	0	5	PLA CFF	1987	1987	1989
1B RUE DES VOSGES	3	3	0	0	0	1	2	0	0	3	PLA CFF	1987	1987	1989
Total	16	16	0	2	1	8	4	1	0	8				

Total	16	16	0	2	1	8	4	1	0	8				
--------------	-----------	-----------	----------	----------	----------	----------	----------	----------	----------	----------	--	--	--	--

GUNDERSHOFFEN

DOMIAL - HABITAT DES SALARIES D'ALSACE														
9 RUE DES TUILES	6	6	0	0	4	1	1	0	0	6	PLA CFF	1986	1986	1987
Total	6	6	0	0	4	1	1	0	0	6				

OPUS														
410 RUE DES PEUPLIERS	3	3	0	0	1	1	1	0	0	3	HLMO	1976	1986	2008
411 RUE DES PEUPLIERS	3	3	0	0	1	0	1	1	0	3	HLMO	1976	1986	2008
412 RUE DES PEUPLIERS	3	3	0	0	1	0	1	1	0	3	HLMO	1976	1986	2008
413 RUE DES PEUPLIERS	3	3	0	0	1	1	1	0	0	3	HLMO	1976	1986	2008
414 RUE DES PEUPLIERS	3	3	0	0	1	1	1	0	0	3	HLMO	1976	1986	2008
415 RUE DES PEUPLIERS	3	3	0	0	1	1	1	0	0	3	HLMO	1976	1986	2008
416 RUE DES PEUPLIERS	3	3	0	0	1	1	1	0	0	3	HLMO	1976	1986	2008
Total	21	21	0	0	7	5	7	2	0	21				

S.I.I.H.E.														
31 LACROIX SUR MEUSE	12	0	0	0	3	7	2	0	0	0	ILM 72	1974	-	-
39 RUE DES MERLES	12	0	0	0	3	7	2	0	0	0	ILM 72	1974	-	-
6A RUE DES PEUPLIERS	12	0	0	1	5	6	0	0	0	0	ILM 72	1977	-	-
6B RUE DES PEUPLIERS	12	0	0	1	5	6	0	0	0	0	ILM 72	1978	-	-
6C RUE DES PEUPLIERS	12	0	0	0	2	7	3	0	0	0	ILM 72	1978	-	-
Total	60	0	0	2	18	33	7	0	0	0				

Total	87	27	0	2	29	39	15	2	0	27				
--------------	-----------	-----------	----------	----------	-----------	-----------	-----------	----------	----------	-----------	--	--	--	--

	Total logements	Logts conventionnés	Chambres	T1	T2	T3	T4	T5	T6 &+	Nb logts réhabilités	Financement	Date mise en service	Date Convention	Date Réhabilitation
--	-----------------	---------------------	----------	----	----	----	----	----	-------	----------------------	-------------	----------------------	-----------------	---------------------

LAMPERTSLOCH

OPUS														
1 IMPASSE DE LA NOUVELLE ECOLE	3	3	0	0	1	2	0	0	0	0	PLUS	2006	2005	-
Total	3	3	0	0	1	2	0	0	0	0				

Total	3	3	0	0	1	2	0	0	0	0				
--------------	----------	----------	----------	----------	----------	----------	----------	----------	----------	----------	--	--	--	--

LANGENSOULTZBACH

OPUS														
1 RUE DE WOERTH	5	5	0	0	4	0	1	0	0	0	PLA AA	1981	1986	-
3 RUE DE WOERTH	5	5	0	0	4	0	1	0	0	0	PLA AA	1981	1986	-
5 RUE DE WOERTH	1	1	0	0	0	0	1	0	0	0	PLA AA	1981	1986	-
7 RUE DE WOERTH	1	1	0	0	0	0	1	0	0	0	PLA AA	1981	1986	-
9 RUE DE WOERTH	1	1	0	0	0	0	1	0	0	0	PLA AA	1981	1986	-
11 RUE DE WOERTH	1	1	0	0	0	0	1	0	0	0	PLA AA	1981	1986	-
13 RUE DE WOERTH	1	1	0	0	0	1	0	0	0	0	PLA AA	1981	1986	-
15 RUE DE WOERTH	1	1	0	0	0	1	0	0	0	0	PLA AA	1981	1986	-
17 RUE DE WOERTH	1	1	0	0	0	1	0	0	0	0	PLA AA	1981	1986	-
19 RUE DE WOERTH	1	1	0	0	0	1	0	0	0	0	PLA AA	1981	1986	-
21 RUE DE WOERTH	1	1	0	0	0	1	0	0	0	0	PLA AA	1981	1986	-
23 RUE DE WOERTH	1	1	0	0	0	1	0	0	0	0	PLA AA	1981	1986	-
25 RUE DE WOERTH	1	1	0	0	0	1	0	0	0	0	PLA AA	1981	1986	-
27 RUE DE WOERTH	1	1	0	0	0	1	0	0	0	0	PLA AA	1981	1986	-
1 RUE DES ACACIAS	1	1	0	0	0	1	0	0	0	0	PLA AA	1981	1986	-
3 RUE DES ACACIAS	1	1	0	0	0	1	0	0	0	0	PLA AA	1981	1986	-
5 RUE DES ACACIAS	1	1	0	0	0	1	0	0	0	0	PLA AA	1981	1986	-
6 RUE DES ACACIAS	1	1	0	0	0	0	1	0	0	0	PLA AA	1981	1986	-
7 RUE DES ACACIAS	1	1	0	0	0	1	0	0	0	0	PLA AA	1981	1986	-
8 RUE DES ACACIAS	1	1	0	0	0	0	1	0	0	0	PLA AA	1981	1986	-
9 RUE DES ACACIAS	1	1	0	0	0	1	0	0	0	0	PLA AA	1981	1986	-
10 RUE DES ACACIAS	1	1	0	0	0	1	0	0	0	0	PLA AA	1981	1986	-
11 RUE DES ACACIAS	1	1	0	0	0	1	0	0	0	0	PLA AA	1981	1986	-
12 RUE DES ACACIAS	1	1	0	0	0	1	0	0	0	0	PLA AA	1981	1986	-
13 RUE DES ACACIAS	1	1	0	0	0	1	0	0	0	0	PLA AA	1981	1986	-
14 RUE DES ACACIAS	1	1	0	0	0	1	0	0	0	0	PLA AA	1981	1986	-
15 RUE DES ACACIAS	1	1	0	0	0	1	0	0	0	0	PLA AA	1981	1986	-
16 RUE DES ACACIAS	1	1	0	0	0	1	0	0	0	0	PLA AA	1981	1986	-
18 RUE DES ACACIAS	1	1	0	0	0	1	0	0	0	0	PLA AA	1981	1986	-
20 RUE DES ACACIAS	1	1	0	0	0	1	0	0	0	0	PLA AA	1981	1986	-
22 RUE DES ACACIAS	1	1	0	0	0	1	0	0	0	0	PLA AA	1981	1986	-
24 RUE DES ACACIAS	1	1	0	0	0	1	0	0	0	0	PLA AA	1981	1986	-
4 RUE DES PEUPLIERS	1	1	0	0	0	1	0	0	0	0	PLA AA	1981	1986	-
6 RUE DES PEUPLIERS	1	1	0	0	0	1	0	0	0	0	PLA AA	1981	1986	-
8 RUE DES PEUPLIERS	1	1	0	0	0	1	0	0	0	0	PLA AA	1981	1986	-
10 RUE DES PEUPLIERS	1	1	0	0	0	1	0	0	0	0	PLA AA	1981	1986	-
12 RUE DES PEUPLIERS	1	1	0	0	0	1	0	0	0	0	PLA AA	1981	1986	-
16 RUE DES PEUPLIERS	1	1	0	0	0	1	0	0	0	0	PLA AA	1981	1986	-
2 RUE DU MUGUET	1	1	0	0	0	0	0	1	0	0	PLA AA	1981	1986	-
4 RUE DU MUGUET	1	1	0	0	0	0	0	1	0	0	PLA AA	1981	1986	-
8 RUE DU MUGUET	1	1	0	0	0	0	0	1	0	0	PLA AA	1981	1986	-
10 RUE DU MUGUET	1	1	0	0	0	0	0	1	0	0	PLA AA	1981	1986	-
12 RUE DU MUGUET	1	1	0	0	0	0	0	1	0	0	PLA AA	1981	1986	-
14 RUE DU MUGUET	1	1	0	0	0	0	0	1	0	0	PLA AA	1981	1986	-
Total	52	52	0	0	8	30	8	6	0	0				

Total	52	52	0	0	8	30	8	6	0	0				
--------------	-----------	-----------	----------	----------	----------	-----------	----------	----------	----------	----------	--	--	--	--

MERTZWILLER

BATIGERE NORD-EST

	Total logements	Logts conventionnés	Chambres	T1	T2	T3	T4	T5	T6 &+	Nb logts réhabilités	Financement	Date mise en service	Date Convention	Date Réhabilitation
3 RUE DES ALOUETTES	1	1	0	0	0	0	0	1	0	0	PLUS	2004		-
Total	1	1	0	0	0	0	0	1	0	0				

DOMIAL - HABITAT DES SALARIES D'ALSACE

1 RUE DE LA FORET	1	1	0	0	0	0	1	0	0	0	PLA CDC	1990	1989	-
2 RUE DE LA FORET	1	1	0	0	0	0	1	0	0	0	PLA CDC	1990	1989	-
3 RUE DE LA FORET	1	1	0	0	0	0	1	0	0	0	PLA CDC	1990	1989	-
4 RUE DE LA FORET	1	1	0	0	0	0	1	0	0	0	PLA CDC	1990	1989	-
5 RUE DE LA FORET	1	1	0	0	0	0	0	1	0	0	PLA CDC	1990	1989	-
6 RUE DE LA FORET	1	1	0	0	0	0	0	1	0	0	PLA CDC	1990	1989	-
7 RUE DE LA FORET	1	1	0	0	0	0	0	1	0	0	PLA CDC	1990	1989	-
8 RUE DE LA FORET	1	1	0	0	0	0	0	1	0	0	PLA CDC	1990	1989	-
9 RUE DE LA FORET	1	1	0	0	0	0	1	0	0	0	PLA CDC	1990	1989	-
10 RUE DE LA FORET	1	1	0	0	0	0	1	0	0	0	PLA CDC	1990	1989	-
11 RUE DE LA FORET	1	1	0	0	0	0	0	1	0	0	PLA CDC	1990	1989	-
12 RUE DE LA FORET	1	1	0	0	0	0	0	1	0	0	PLA CDC	1990	1989	-
13 RUE DE LA FORET	1	1	0	0	0	0	1	0	0	0	PLA CDC	1990	1989	-
14 RUE DE LA FORET	1	1	0	0	0	0	1	0	0	0	PLA CDC	1990	1989	-
15 RUE DE LA FORET	1	1	0	0	0	0	1	0	0	0	PLA CDC	1990	1989	-
16 RUE DE LA FORET	1	1	0	0	0	0	1	0	0	0	PLA CDC	1990	1989	-
Total	16	16	0	0	0	0	10	6	0	0				

DOMIAL - UES PACT ARIM

2 RUE DU KOLLERBERG	1	1	0	0	0	0	0	0	1	0	PLAI	2000	1998	-
4 RUE DU KOLLERBERG	1	1	0	0	0	0	1	0	0	0	PLAI	2000	1998	-
6 RUE DU KOLLERBERG	1	1	0	0	0	0	0	0	1	0	PLAI	2000	1998	-
8 RUE DU KOLLERBERG	1	1	0	0	0	0	1	0	0	0	PLAI	2000	1998	-
10 RUE DU KOLLERBERG	1	1	0	0	0	0	1	0	0	0	PLAI	2000	1998	-
12 RUE DU KOLLERBERG	1	1	0	0	0	0	0	1	0	0	PLAI	2000	1998	-
Total	6	6	0	0	0	0	4	0	2	0				

OPUS

2 RUE DES PRIMEVERES	12	12	0	0	3	6	3	0	0	0	PSR REHAB	1970	1986	-
4 RUE DES PRIMEVERES	12	12	0	0	3	3	3	3	0	0	PSR REHAB	1970	1986	-
16 RUE DES PRES	5	5	0	0	2	0	0	3	0	0	HLMO	1975	1986	-
18 RUE DES PRES	5	5	0	0	0	2	3	0	0	0	HLMO	1975	1986	-
20 RUE DES PRES	5	5	0	0	2	0	0	3	0	0	HLMO	1975	1986	-
22 RUE DES PRES	5	5	0	0	0	2	3	0	0	0	HLMO	1975	1986	-
3 RUE DES GENETS	5	5	0	0	3	0	2	0	0	0	PLA	1994	1993	-
4 RUE DES GENETS	6	6	0	0	3	2	0	1	0	0	PLA	1994	1993	-
5 RUE DES GENETS	6	6	0	0	0	2	4	0	0	0	PLA	1995	1993	-
7 RUE DES GENETS	6	6	0	0	0	2	4	0	0	0	PLA	1995	1993	-
9 RUE DES GENETS	6	6	0	0	3	2	0	1	0	0	PLA	1995	1993	-
2 RUE DES ALOUETTES	1	1	0	0	0	0	0	1	0	0	AUTRE FINAN	1994	1994	-
8 RUE DES ALOUETTES	1	1	0	0	0	0	0	1	0	0	AUTRE FINAN	1994	1994	-
Total	75	75	0	0	19	21	22	13	0	0				

Total 98 98 0 0 19 21 36 20 2 0

MORSBRONN-LES-BAINS

DOMIAL - HABITAT DES SALARIES D'ALSACE

35 RUE PRINCIPALE	1	1	0	0	0	0	0	1	0	0	PLAI	2004	2004	2004
Total	1	1	0	0	0	0	0	1	0	0				

Total 1 1 0 0 0 0 0 0 1 0 0

	Total logements	Logts conventionnés	Chambres	T1	T2	T3	T4	T5	T6 & +	Nb logts réhabilités	Financement	Date mise en service	Date Convention	Date Réhabilitation
NIEDERBRONN-LES-BAINS														

DOMIAL - HABITAT DES SALARIES D'ALSACE														
7A RUE DE LA CHAPELLE	1	1	0	1	0	0	0	0	0	0	PLAI	2003	2004	-
7B RUE DE LA CHAPELLE	1	1	0	0	0	0	1	0	0	0	PLAI	2003	2004	-
10 RUE DE L'INDUSTRIE	12	0	0	0	4	5	3	0	0	0	PLUS	2005	-	-
Total	14	2	0	1	4	5	4	0	0	0				

LE NOUVEAU LOGIS DE L'EST														
1 RUE DES SCEURS EPPINGER	9	9	0	0	7	2	0	0	0	0	PLA	1986	1986	-
Total	9	9	0	0	7	2	0	0	0	0				

OPUS														
5 RUE BELLE VUE	8	8	0	2	6	0	0	0	0	0	PLA AA	1994	1992	-
8 RUE DE LA CONCORDE	4	4	0	0	0	0	4	0	0	4	HLMO	1933	1986	2004
10 RUE DE LA CONCORDE	2	2	0	0	0	2	0	0	0	2	HLMO	1933	1986	2004
12 RUE DE LA CONCORDE	2	2	0	0	0	2	0	0	0	2	HLMO	1933	1986	2004
14 RUE DE LA CONCORDE	2	2	0	0	0	2	0	0	0	2	HLMO	1933	1986	2004
16 RUE DE LA CONCORDE	2	2	0	0	0	2	0	0	0	2	HLMO	1933	1986	2004
18 RUE DE LA CONCORDE	4	4	0	0	4	0	0	0	0	4	HLMO	1933	1986	2004
1 RUE DES CHALETS	4	4	0	0	0	0	4	0	0	0	HLMO	1962	1986	-
2 RUE DES CHALETS	8	8	0	0	0	4	4	0	0	0	HLMO	1962	1986	-
3 RUE DES CHALETS	4	4	0	0	4	0	0	0	0	0	HLMO	1962	1986	-
4 RUE DES CHALETS	8	8	0	0	0	8	0	0	0	0	HLMO	1962	1986	-
6 RUE DES CHALETS	8	8	0	0	0	4	4	0	0	0	HLMO	1962	1986	-
8 RUE DES CHALETS	6	6	0	0	0	6	0	0	0	0	HLMO	1962	1986	-
10 RUE DES CHALETS	6	6	0	0	0	6	0	0	0	0	HLMO	1962	1986	-
23 RUE DES GENETS	6	6	0	0	0	0	3	3	0	0	AUTRE FINANC	1998	1998	-
6 RUE PHILIPPE V DE HANAU	2	2	0	0	1	0	1	0	0	0	PLA	1997	1995	-
6 RUE PHILIPPE V DE HANAU	2	2	0	0	0	1	1	0	0	0	PLATS	1997	1995	-
7 RUE PHILIPPE V DE HANAU	2	2	0	0	0	1	0	1	0	0	PLATS	1997	1995	-
7 RUE PHILIPPE V DE HANAU	4	4	0	0	2	1	1	0	0	0	PLA	1997	1995	-
9 RUE PHILIPPE V DE HANAU	4	4	0	0	1	1	2	0	0	0	PLA	1997	1995	-
1 RUE SUZANNE DE DIETRICH	1	1	0	0	0	1	0	0	0	0	PLATS	1997	1995	-
1 RUE SUZANNE DE DIETRICH	5	5	0	0	2	1	1	1	0	0	PLA	1997	1995	-
3 RUE SUZANNE DE DIETRICH	1	1	0	0	0	1	0	0	0	0	PLATS	1997	1995	-
3 RUE SUZANNE DE DIETRICH	5	5	0	0	2	1	1	1	0	0	PLA	1997	1995	-
Total	100	100	0	2	22	44	26	6	0	16				

PERSPECTIVES HABITAT														
62 RUE DU GENERAL DE GAULLE	1	1	0	0	0	0	0	1	0	0	PLAI	2004	2004	-
Total	1	1	0	0	0	0	0	1	0	0				

S.I.I.H.E.														
6 RUE DES ORMES	7	7	0	0	3	3	1	0	0	0	PLA CDC	1983	1982	-
7 RUE DES ORMES	3	3	0	0	0	2	0	1	0	0	PLA CDC	1982	1980	-
9 RUE DES ORMES	7	7	0	0	0	0	7	0	0	0	PLA CDC	1982	1980	-
11 RUE DES ORMES	6	6	0	0	1	4	1	0	0	0	PLA CDC	1983	1982	-
13 RUE DES ORMES	2	2	0	0	0	0	2	0	0	0	PLA CDC	1982	1980	-
15 RUE DES ORMES	2	2	0	0	0	0	2	0	0	0	PLA CDC	1982	1980	-
17 RUE DES ORMES	2	2	0	0	0	0	2	0	0	0	PLA CDC	1982	1980	-
Total	29	29	0	0	4	9	15	1	0	0				

Total	153	141	0	3	37	60	45	8	0	16				
--------------	------------	------------	----------	----------	-----------	-----------	-----------	----------	----------	-----------	--	--	--	--

	Total logements	Logts conventionnés	Chambres	T1	T2	T3	T4	T5	T6 &+	Nb logts réhabilités	Financement	Date mise en service	Date Convention	Date Réhabilitation
--	-----------------	---------------------	----------	----	----	----	----	----	-------	----------------------	-------------	----------------------	-----------------	---------------------

OBERBRONN

OPUS

17 CITE EICHELBACH	6	6	0	0	0	6	0	0	0	0	AUTRE FINANC	1998	1998	-
17 RUE DES FONTAINES	2	2	0	0	1	1	0	0	0	0	PLAI	2002	2000	-
Total	8	8	0	0	1	7	0	0	0	0				

Total	8	8	0	0	1	7	0	0	0	0				
--------------	----------	----------	----------	----------	----------	----------	----------	----------	----------	----------	--	--	--	--

OBERDORF-SPACHBACH

OPUS

27A RUE DE L'EGLISE	4	4	0	0	1	2	1	0	0	0	PLA	2001	1999	-
27B RUE DE L'EGLISE	4	4	0	0	1	2	1	0	0	0	PLA	2001	1999	-
27C RUE DE L'EGLISE	2	2	0	0	1	0	1	0	0	0	PLALM	2001	1999	-
Total	10	10	0	0	3	4	3	0	0	0				

Total	10	10	0	0	3	4	3	0	0	0				
--------------	-----------	-----------	----------	----------	----------	----------	----------	----------	----------	----------	--	--	--	--

PFAFFENHOFFEN

DOMIAL - HABITAT FAMILIAL D'ALSACE

1 RUE DES BOUVREUILS	8	8	0	0	0	4	4	0	0	0	PLA CFF	1981	1980	-
2 RUE DES BOUVREUILS	11	11	0	3	2	4	2	0	0	0	PLA CFF	1981	1980	-
3 RUE DES BOUVREUILS	11	11	0	3	2	4	2	0	0	0	PLA CFF	1981	1980	-
4 RUE DES BOUVREUILS	11	11	0	3	2	4	2	0	0	0	PLA CFF	1981	1980	-
30 RUE DE SAVERNE	4	4	0	0	0	4	0	0	0	4	PLUS	2004	2004	2005
32 RUE DE SAVERNE	4	4	0	0	4	0	0	0	0	4	PLUS	2004	2004	2005
34 RUE DE SAVERNE	4	4	0	0	0	2	2	0	0	4	PLUS	2004	2004	2005
1-15 ALLEE DE L'ETANG	8	8	0	0	0	0	4	4	0	0	PLUS	2006	2006	-
Total	61	61	0	9	10	22	16	4	0	12				

OPUS

2A RUE DU MUGUET	3	3	0	0	0	1	2	0	0	0	PLUS	2005	2005	-
4 RUE DU MUGUET	6	6	0	0	0	0	0	6	0	6	HLMO	1968	1986	2008
6A RUE DU MUGUET	6	6	0	0	0	0	3	3	0	6	HLMO	1968	1986	2008
6B RUE DU MUGUET	6	6	0	0	0	6	0	0	0	6	HLMO	1968	1986	2008
6C RUE DU MUGUET	6	6	0	0	0	0	6	0	0	6	HLMO	1968	1986	2008
6 PLACE DU MARCHÉ	4	4	0	0	2	0	2	0	0	0	PLUS	2003	2004	-
13 RUE DU MARCHÉ	4	0	0	0	2	0	1	1	0	0	PLUS	2007	-	-
Total	35	31	0	0	4	7	14	10	0	24				

Total	96	92	0	9	14	29	30	14	0	36				
--------------	-----------	-----------	----------	----------	-----------	-----------	-----------	-----------	----------	-----------	--	--	--	--

	Total logements	Logts conventionnés	Chambres	T1	T2	T3	T4	T5	T6 &+	Nb logts réhabilités	Financement	Date mise en service	Date Convention	Date Réhabilitation
REICHSHOFFEN														

DOMIAL - HABITAT DES SALARIES D'ALSACE

3 QUAI ROTHGRABEN	8	8	0	0	2	3	3	0	0	0	PLA CDC	1994	1992	-
5 QUAI ROTHGRABEN	8	8	0	0	2	3	3	0	0	0	PLA CDC	1994	1992	-
Total	16	16	0	0	4	6	6	0	0	0				

IMMOBILIERE 3F

61A RUE DU FAUBOURG DE NIEDERBRONN	1	1	0	0	0	0	1	0	0	0	PLS	2004	2003	-
61B RUE DU FAUBOURG DE NIEDERBRONN	1	1	0	0	0	0	1	0	0	0	PLS	2004	2003	-
61C RUE DU FAUBOURG DE NIEDERBRONN	1	1	0	0	0	0	1	0	0	0	PLS	2004	2003	-
61D RUE DU FAUBOURG DE NIEDERBRONN	1	1	0	0	0	0	1	0	0	0	PLS	2004	2003	-
61E RUE DU FAUBOURG DE NIEDERBRONN	1	1	0	0	0	0	0	1	0	0	PLS	2004	2003	-
61F RUE DU FAUBOURG DE NIEDERBRONN	1	1	0	0	0	0	0	1	0	0	PLS	2004	2003	-
61G RUE DU FAUBOURG DE NIEDERBRONN	1	1	0	0	0	0	0	1	0	0	PLS	2004	2003	-
61H RUE DU FAUBOURG DE NIEDERBRONN	1	1	0	0	0	0	0	1	0	0	PLS	2004	2003	-
61I RUE DU FAUBOURG DE NIEDERBRONN	1	1	0	0	0	0	0	1	0	0	PLS	2004	2003	-
61J RUE DU FAUBOURG DE NIEDERBRONN	1	1	0	0	0	0	0	1	0	0	PLS	2004	2003	-
61K RUE DU FAUBOURG DE NIEDERBRONN	1	1	0	0	0	0	0	1	0	0	PLS	2004	2003	-
61L RUE DU FAUBOURG DE NIEDERBRONN	1	1	0	0	0	0	0	1	0	0	PLS	2004	2003	-
61M RUE DU FAUBOURG DE NIEDERBRONN	1	1	0	0	0	0	1	0	0	0	PLS	2004	2003	-
61N RUE DU FAUBOURG DE NIEDERBRONN	1	1	0	0	0	0	1	0	0	0	PLS	2004	2003	-
61O RUE DU FAUBOURG DE NIEDERBRONN	1	1	0	0	0	0	1	0	0	0	PLS	2004	2003	-
61P RUE DU FAUBOURG DE NIEDERBRONN	1	1	0	0	0	0	1	0	0	0	PLS	2004	2003	-
Total	16	16	0	0	0	0	8	8	0	0				

OPUS

13 RUE DE HAGUENAU	3	3	0	0	1	1	0	1	0	0	PLA AA	1998	1997	-
17A RUE DE HAGUENAU	1	1	0	0	1	0	0	0	0	0	PLATS	1999	1997	-
17A RUE DE HAGUENAU	4	4	0	0	0	0	4	0	0	0	PLA	1999	1997	-
17B RUE DE HAGUENAU	1	1	0	0	0	0	0	1	0	0	PLATS	1999	1997	-
17B RUE DE HAGUENAU	7	7	0	0	1	6	0	0	0	0	PLA	1999	1997	-
9 RUE DES CHARMIILLES	6	6	0	0	0	6	0	0	0	0	AUTRE FINANC	1998	1998	-
1A RUE DES ROMAINS	1	1	0	0	0	0	1	0	0	0	PLATS	1999	1997	-
1A RUE DES ROMAINS	4	4	0	0	1	0	3	0	0	0	PLA	1999	1997	-
1B RUE DES ROMAINS	2	2	0	0	0	2	0	0	0	0	PLATS	1999	1997	-
1B RUE DES ROMAINS	6	6	0	0	1	4	0	1	0	0	PLA	1999	1997	-
18 RUE DU CHATEAU	1	1	0	0	0	1	0	0	0	0	PLUS	2005	2005	-
18A RUE DU CHATEAU	1	1	0	0	0	1	0	0	0	0	PLUS	2005	2005	-
5 RUE LAMARTINE	6	6	0	0	0	0	3	3	0	0	HLMO	1969	1986	-
7 RUE LAMARTINE	6	6	0	0	0	0	3	3	0	0	HLMO	1969	1986	-
9 RUE LAMARTINE	6	6	0	0	0	0	3	3	0	0	HLMO	1969	1986	-
11 RUE LAMARTINE	6	6	0	0	0	3	3	0	0	0	HLMO	1969	1986	-
Total	61	61	0	0	5	27	20	9	0	0				

PERSPECTIVES HABITAT

1 RUE DU MOULIN	4	4	0	0	1	2	1	0	0	0	PLUS	2004	2005	-
2 RUE DES BAIGNEURS	4	4	0	0	1	3	0	0	0	0	PLUS	2004	2005	-
49 RUE D'OBERBRONN	6	6	0	0	0	2	4	0	0	0	PLUS	2004	2003	-
49A RUE D'OBERBRONN	1	1	0	0	0	0	1	0	0	0	PLUS	2004	2003	-
49B RUE D'OBERBRONN	1	1	0	0	0	0	1	0	0	0	PLUS	2004	2003	-
49C RUE D'OBERBRONN	1	1	0	0	0	0	1	0	0	0	PLUS	2004	2003	-
49D RUE D'OBERBRONN	1	1	0	0	0	0	1	0	0	0	PLUS	2004	2003	-
49E RUE D'OBERBRONN	1	1	0	0	0	0	1	0	0	0	PLUS	2004	2003	-
49F RUE D'OBERBRONN	1	1	0	0	0	0	1	0	0	0	PLUS	2004	2003	-
49G RUE D'OBERBRONN	1	1	0	0	0	0	0	1	0	0	PLUS	2004	2003	-
49H RUE D'OBERBRONN	1	1	0	0	0	0	0	1	0	0	PLUS	2004	2003	-
49J RUE D'OBERBRONN	1	1	0	0	0	0	1	0	0	0	PLUS	2004	2003	-
Total	23	23	0	0	2	7	12	2	0	0				

SIBAR

49 FAUBOURG DE NIEDERBRONN	1	0	0	0	0	0	0	0	1	0	LIBRE	1976	-	-
10 RUE DES FORGES	1	0	0	0	0	0	0	0	1	0	LIBRE	2006	-	-
Total	2	0	0	0	0	0	0	0	2	0				

Total	118	116	0	0	11	40	46	19	2	0				
--------------	------------	------------	----------	----------	-----------	-----------	-----------	-----------	----------	----------	--	--	--	--

	Total logements	Logts conventionnés	Chambres	T1	T2	T3	T4	T5	T6 &+	Nb logts réhabilités	Financement	Date mise en service	Date Convention	Date Réhabilitation
UBERACH														
DOMIAL - HABITAT DES SALARIES D'ALSACE														
27A RUE DE LA CITE	1	1	0	0	0	1	0	0	0	0	PLUS	2004	2004	-
27B RUE DE LA CITE	1	1	0	0	0	1	0	0	0	0	PLUS	2004	2004	-
27C RUE DE LA CITE	1	1	0	0	0	1	0	0	0	0	PLUS	2004	2004	-
27D RUE DE LA CITE	1	1	0	0	0	1	0	0	0	0	PLUS	2004	2004	-
31 RUE DE LA CITE	4	4	0	0	4	0	0	0	0	0	PLUS	2004	2004	-
Total	8	8	0	0	4	4	0	0	0	0				

Total	8	8	0	0	4	4	0	0	0	0				
--------------	----------	----------	----------	----------	----------	----------	----------	----------	----------	----------	--	--	--	--

WALBOURG

SIBAR														
58 GRAND'RUE	11	11	0	0	4	6	1	0	0	0	PLA	1995	1993	-
58 GRAND RUE	4	4	0	0	0	4	0	0	0	0	PLUS	2002	2000	-
Total	15	15	0	0	4	10	1	0	0	0				

Total	15	15	0	0	4	10	1	0	0	0				
--------------	-----------	-----------	----------	----------	----------	-----------	----------	----------	----------	----------	--	--	--	--

LA WALCK

DOMIAL - HABITAT DES SALARIES D'ALSACE														
RUE D'ENGWILLER	6	0	0	0	3	3	0	0	0	0	-	2006	avr-06	-
Total	6	0	0	0	3	3	0	0	0	0				

Total	6	0	0	0	3	3	0	0	0	0				
--------------	----------	----------	----------	----------	----------	----------	----------	----------	----------	----------	--	--	--	--

WOERTH

DOMIAL - HABITAT DES SALARIES D'ALSACE														
1 RUE VICTOR HUGO	6	6	0	0	0	0	3	3	0	6	PALULOS	1968	1999	2000
3 RUE VICTOR HUGO	6	6	0	0	0	0	3	3	0	6	PALULOS	1968	1999	2000
Total	12	12	0	0	0	0	6	6	0	12				

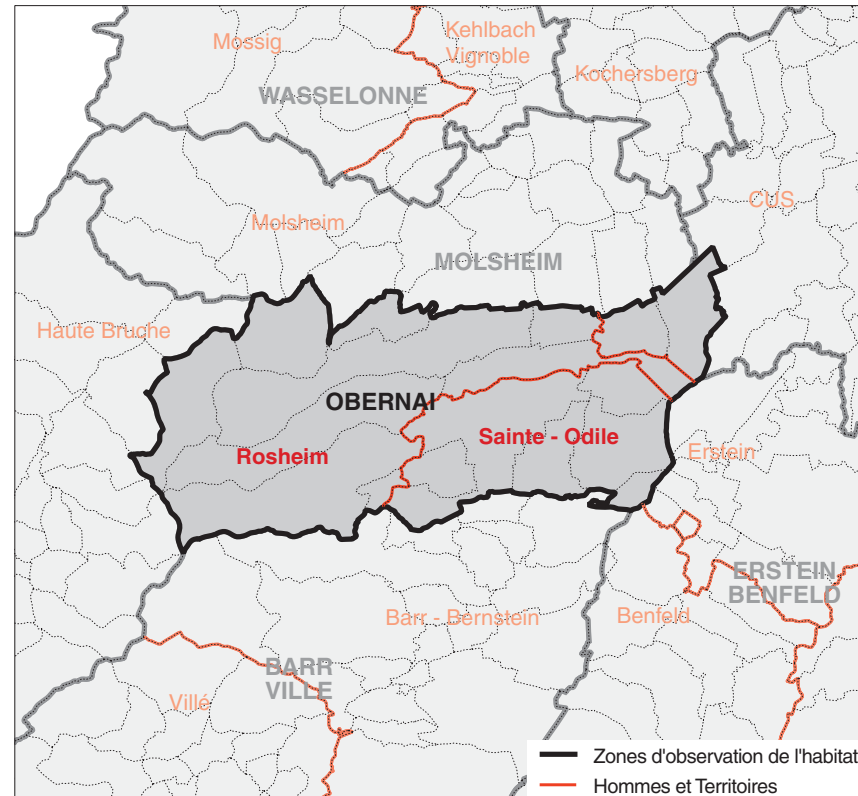
OPUS														
17A RUE DE L'EGLISE	2	2	0	0	0	0	2	0	0	0	PLA	1988	1989	-
19A RUE DE L'EGLISE	4	4	0	0	2	2	0	0	0	0	PLA	1988	1989	-
19B RUE DE L'EGLISE	1	1	0	0	1	0	0	0	0	0	PLA	1988	1989	-
19C RUE DE L'EGLISE	1	1	0	0	1	0	0	0	0	0	PLA	1988	1989	-
19 RUE DE L'EGLISE	2	2	0	0	1	1	0	0	0	0	PLA AA	1989	1989	-
19D RUE DE L'EGLISE	1	1	0	0	1	0	0	0	0	0	PLA AA	1989	1989	-
21 RUE DE L'EGLISE	2	2	0	0	2	0	0	0	0	0	PLA AA	1989	1989	-
18 RUE HANAU LICHTENBERG	4	4	0	0	1	3	0	0	0	0	PLATS	1997	1996	-
8 RUE DES LANCIERS	6	6	0	0	2	2	1	1	0	0	PLA	2000	1998	-
Total	23	23	0	0	11	8	3	1	0	0				

SIBAR														
17 ROUTE DE LEMBACH	6	6	0	0	0	3	3	0	0	0	PALULOS	1976	1989	-
Total	6	6	0	0	0	3	3	0	0	0				

Total	41	41	0	0	11	11	12	7	0	12				
--------------	-----------	-----------	----------	----------	-----------	-----------	-----------	----------	----------	-----------	--	--	--	--

	Total logements	Logts conventionnés	Chambres	T1	T2	T3	T4	T5	T6 &+	Nb logts réhabilités	Financement	Date mise en service	Date Convention	Date Réhabilitation
ZINSWILLER														
DOMIAL - HABITAT DES SALARIES D'ALSACE														
5 RUE DES PRES	6	6	0	1	2	3	0	0	0	0	PLA CDC	1993	1992	-
7 RUE DES PRES	4	4	0	0	2	2	0	0	0	0	ANAH	1986	1986	-
18 RUE DES PEUPLIERS	5	5	0	2	1	1	0	1	0	5	PLA CDC	1999	1998	1999
20 RRUE DES ROMAINS	2	2	0	0	0	1	0	1	0	2	PLA-I	2008	2008	2008
Total	17	17	0	3	5	7	0	2	0	7				
OPUS														
42 GRAND RUE	5	5	0	0	2	3	0	0	0	0	PLUS	2004	2003	-
Total	5	5	0	0	2	3	0	0	0	0				
Total	22	22	0	3	7	10	0	2	0	7				
Total NIEDERBRONN-LES-BAINS	749	665	0	19	162	282	200	82	4	112				

TERRITOIRE D'OBERNAI



Bailleur	Total logements	Conventionnés	Chambres	T1	T2	T3	T4	T5	T6&+
OBERNAI HABITAT	668	600	0	84	77	235	219	53	0
OPUS	192	192	0	0	23	56	87	26	0
SIBAR	64	59	0	3	14	28	12	3	0
LE FOYER DE LA BASSE BRUCHE	15	15	0	2	3	2	8	0	0
DOMIAL - HSA	10	10	1	1	2	5	0	0	0
TOTAL TERRITOIRE	951	876	1	90	120	326	332	82	0

	Chambres	T1	T2	T3	T4	T5	T6&+
Bas-Rhin	1,0 %	4,9 %	15 %	38,8 %	30,2 %	8,9 %	1,1 %
Territoire	0 %	9,5 %	12,6 %	34,3 %	34,9 %	8,6 %	0 %

7^{ème} territoire départemental, Obernai et ses environs recensent **plus de 950** logements sociaux sur 7 communes. Néanmoins, c'est à **Obernai** que l'on retrouve la grande majorité du patrimoine social avec près de 9 logements sur 10.

27 nouveaux logements aidés ont été implantés en 2008 sur les communes de Bichoffsheim et Obernai.

5 bailleurs gèrent ce parc. Obernai Habitat a en charge plus des deux tiers.

Les **4 pièces sont particulièrement nombreux** dans cette zone: 35 % du parc (30 % dans l'ensemble du Bas-Rhin). Même constat pour les T1: près de 10 % contre moins de 5% dans le Bas-Rhin. Par contre les très grands logements sont totalement absents.

	Total logements	Logts conventionnés	Chambres	T1	T2	T3	T4	T5	T6 &+	Nb logts réhabilités	Financement	Date mise en service	Date Convention	Date Réhabilitation
--	-----------------	---------------------	----------	----	----	----	----	----	-------	----------------------	-------------	----------------------	-----------------	---------------------

OBERNAI

BISCHOFFSHEIM

SIBAR														
14 RUE ALBERT SCHWEITZER	11	11	0	0	1	6	3	1	0	0	PLA	1994	1993	-
14B RUE ALBERT SCHWEITZER	11	11	0	0	5	5	1	0	0	0	PLA	1994	1993	-
6 COURS LIBRE	1	1	0	0	0	0	1	0	0	1	PLUS	2007	2007	2007
19 RUE DE L'HOPITAL	1	0	0	0	0	0	1	0	0	0	PLUS	2008	-	-
6A RUE PRINCIPALE	1	0	0	0	0	0	1	0	0	0	PLUS	2008	-	-
6B RUE PRINCIPALE	1	0	0	0	0	0	1	0	0	0	PLUS	2008	-	-
Total	26	23	0	0	6	11	8	1	0	1				

Total	26	23	0	0	6	11	8	1	0	1				
--------------	-----------	-----------	----------	----------	----------	-----------	----------	----------	----------	----------	--	--	--	--

BOERSCH

LE FOYER DE LA BASSE BRUCHE														
6 RUE DE GRENDLBRUCH (KLINGENTHAL)	3	3	0	0	0	1	2	0	0	0	PLUS	2006	2005	-
11 ROUTE DE GRENDLBRUCH (KLINGENTHAL)	3	3	0	0	0	1	2	0	0	0	PLUS	2005	2005	-
44 RUE MONSIEUR BARTH	2	2	0	0	1	0	1	0	0	0	PLUS	2006	2005	-
45 RUE MONSIEUR BARTH	2	2	0	0	1	0	1	0	0	0	PLUS	2006	2005	-
7 RUE DES VOSGES	2	2	0	1	0	0	1	0	0	0	PLUS	2006	2004	-
Total	12	12	0	1	2	2	7	0	0	0				

OPUS														
1 RUE DES PEUPLIERS	6	6	0	0	0	1	3	2	0	0	HLMO	1977	1986	-
3 RUE DES PEUPLIERS	6	6	0	0	0	2	4	0	0	0	HLMO	1977	1986	-
5 RUE DES PEUPLIERS	8	8	0	0	3	4	1	0	0	0	HLMO	1977	1986	-
7 RUE DES PEUPLIERS	5	5	0	0	0	2	3	0	0	0	PLA CDC	1988	1988	-
5 CHEMIN DU BUHL	1	1	0	0	0	0	1	0	0	0	PLA CDC	1988	1988	-
7 CHEMIN DU BUHL	1	1	0	0	0	0	1	0	0	0	PLA CDC	1988	1988	-
9 CHEMIN DU BUHL	8	8	0	0	4	4	0	0	0	0	PLA CDC	1988	1988	-
Total	35	35	0	0	7	13	13	2	0	0				

SIBAR														
1 RUE MONSIEUR MEDARD BARTH	5	5	0	0	2	3	0	0	0	0	PLA	1998	1995	-
Total	5	5	0	0	2	3	0	0	0	0				

Total	52	52	0	1	11	18	20	2	0	0				
--------------	-----------	-----------	----------	----------	-----------	-----------	-----------	----------	----------	----------	--	--	--	--

GRENDLBRUCH

DOMIAL - HABITAT DES SALARIES D'ALSACE														
5-7 ROUTE DE SCHIRMECK	4	4	1	1	1	1	0	0	0	0	LIBRE	2006	2006	-
Total	4	4	1	1	1	1	0	0	0	0				

Total	4	4	1	1	1	1	0	0	0	0				
--------------	----------	----------	----------	----------	----------	----------	----------	----------	----------	----------	--	--	--	--

	Total logements	Logts conventionnés	Chambres	T1	T2	T3	T4	T5	T6 &+	Nb logts réhabilités	Financement	Date mise en service	Date Convention	Date Réhabilitation
--	-----------------	---------------------	----------	----	----	----	----	----	-------	----------------------	-------------	----------------------	-----------------	---------------------

OBERNAI

OBERNAI HABITAT														
13 AVENUE DES CHAMPS VERTS	8	8	0	4	0	0	4	0	0	8	PLA CDC	1981	1978	1991-1995
15 AVENUE DES CHAMPS VERTS	15	15	0	5	5	5	0	0	0	15	PLA CDC	1981	1978	1991-1995
17 AVENUE DES CHAMPS VERTS	9	9	0	0	5	4	0	0	0	9	PLA CDC	1980	1978	1991-1995
19 AVENUE DES CHAMPS VERTS	6	6	0	0	3	3	0	0	0	6	PLA CDC	1981	1978	1991-1995
21 AVENUE DES CHAMPS VERTS	8	8	0	0	0	0	4	4	0	8	PLA CDC	1981	1978	1991-1995
23 AVENUE DES CHAMPS VERTS	15	15	0	5	0	5	5	0	0	15	PLA CDC	1981	1978	1991-1995
25 AVENUE DES CHAMPS VERTS	8	8	0	0	4	0	4	0	0	8	PLA CDC	1982	1978	1991-1995
27 AVENUE DES CHAMPS VERTS	17	0	0	0	1	16	0	0	0	17	PLA CDC	1978	-	1991-1995
29 AVENUE DES CHAMPS VERTS	7	0	0	0	3	0	3	1	0	7	PLA CDC	1978	-	1991-1995
43 BOULEVARD D'EUROPE	8	8	0	0	1	7	0	0	0	8	PLA CFF et CDC	1963	1981	1984/1998
45 BOULEVARD D'EUROPE	12	12	0	0	4	4	4	0	0	12	PLA CFF et CDC	1971	1981	1984/2004/2007
47 BOULEVARD D'EUROPE	8	8	0	0	0	0	4	4	0	8	PLA CFF	1971	1981	1984/2004/2007
49 BOULEVARD D'EUROPE	12	12	0	0	4	4	4	0	0	12	PLA CFF	1971	1981	1984/2004/2007
51 BOULEVARD D'EUROPE	12	12	0	0	0	6	6	0	0	12	PLA CFF	1972	1981	1984/2004/2007
53 BOULEVARD D'EUROPE	12	12	0	0	0	6	6	0	0	12	PLA CFF	1972	1981	1984/2004/2007
55 BOULEVARD D'EUROPE	10	10	0	0	0	0	5	5	0	10	PLA CFF	1971	1981	1984/2004/2007
57 BOULEVARD D'EUROPE	10	10	0	0	0	5	5	0	0	10	PLA CFF	1971	1981	1984/2004/2007
1 PLACE DE GAIL	12	12	0	0	8	1	3	0	0	12	PLA CFF et CDC	1963	1981	1984/1998
2 PLACE DE GAIL	8	8	0	0	8	0	0	0	0	8	PLA CFF et CDC	1963	1981	1984/1998
3 PLACE DE GAIL	8	8	0	0	0	5	3	0	0	8	PLA CFF et CDC	1963	1981	1984/1998
4 PLACE DE GAIL	8	8	0	0	0	5	3	0	0	8	PLA CFF et CDC	1963	1981	1984/1998
5 PLACE DE GAIL	8	8	0	0	0	5	3	0	0	8	PLA CFF et CDC	1963	1981	1984/1998
6 PLACE DE GAIL	8	8	0	0	0	5	3	0	0	8	PLA CFF et CDC	1963	1981	1984/1998
7 PLACE DE GAIL	8	8	0	0	0	5	3	0	0	8	PLA CFF et CDC	1963	1981	1984/1998
8 PLACE DE GAIL	8	8	0	0	0	5	3	0	0	8	PLA CFF et CDC	1963	1981	1984/1998
9 PLACE DE GAIL	1	1	0	0	0	0	1	0	0	1	PLA CFF et CDC	1963	1981	1984/1998/2007
10 PLACE DE GAIL	1	1	0	0	0	0	1	0	0	1	PLA CFF et CDC	1963	1981	1984/1998/2007
11 PLACE DE GAIL	1	1	0	0	0	0	1	0	0	1	PLA CFF et CDC	1963	1981	1984/1998/2007
12 PLACE DE GAIL	1	1	0	0	0	0	1	0	0	1	PLA CFF et CDC	1963	1981	1984/1998/2007
13 PLACE DE GAIL	1	1	0	0	0	0	1	0	0	1	PLA CFF et CDC	1963	1981	1984/1998/2007
14 PLACE DE GAIL	1	1	0	0	0	0	1	0	0	1	PLA CFF et CDC	1963	1981	1984/1998/2007
15 PLACE DE GAIL	1	1	0	0	0	0	1	0	0	1	PLA CFF et CDC	1963	1981	1984/1998/2007
16 PLACE DE GAIL	1	1	0	0	0	0	1	0	0	1	PLA CFF et CDC	1963	1981	1984/1998/2007
17 PLACE DE GAIL	1	1	0	0	0	0	1	0	0	1	PLA CFF et CDC	1963	1981	1984/1998/2007
18 PLACE DE GAIL	1	1	0	0	0	0	1	0	0	1	PLA CFF et CDC	1963	1981	1984/1998/2007
19 PLACE DE GAIL	1	1	0	0	0	0	1	0	0	1	PLA CFF et CDC	1963	1981	1984/1998/2007
20 PLACE DE GAIL	1	1	0	0	0	0	1	0	0	1	PLA CFF et CDC	1963	1981	1984/1998/2007
21 PLACE DE GAIL	1	1	0	0	0	0	1	0	0	1	PLA CFF et CDC	1963	1981	1984/1998/2007
22 PLACE DE GAIL	1	1	0	0	0	0	1	0	0	1	PLA CFF et CDC	1963	1981	1984/1998/2007
23 PLACE DE GAIL	1	1	0	0	0	0	1	0	0	1	PLA CFF et CDC	1963	1981	1984/1998/2007
24 PLACE DE GAIL	1	1	0	0	0	0	1	0	0	1	PLA CFF et CDC	1963	1981	1984/1998/2007
25 PLACE DE GAIL	1	1	0	0	0	0	1	0	0	1	PLA CFF et CDC	1963	1981	1984/1998/2007
26 PLACE DE GAIL	1	1	0	0	0	0	1	0	0	1	PLA CFF et CDC	1963	1981	1984/1998/2007
27 PLACE DE GAIL	1	1	0	0	0	0	1	0	0	1	PLA CFF et CDC	1963	1981	1984/1998/2007
28 PLACE DE GAIL	1	1	0	0	0	0	1	0	0	1	PLA CFF et CDC	1963	1981	1984/1998/2007
29 PLACE DE GAIL	1	1	0	0	0	0	1	0	0	1	PLA CFF et CDC	1963	1981	1984/1998/2007
30 PLACE DE GAIL	1	1	0	0	0	0	0	1	0	1	PLA CFF et CDC	1963	1981	1984/1998/2007
31 PLACE DE GAIL	1	1	0	0	0	0	0	1	0	1	PLA CFF et CDC	1963	1981	1984/1998/2007
32 PLACE DE GAIL	1	1	0	0	0	0	0	1	0	1	PLA CFF et CDC	1963	1981	1984/1998/2007
33 PLACE DE GAIL	1	1	0	0	0	0	0	1	0	1	PLA CFF et CDC	1963	1981	1984/1998/2007
34 PLACE DE GAIL	1	1	0	0	0	0	0	1	0	1	PLA CFF et CDC	1963	1981	1984/1998/2007
35 PLACE DE GAIL	1	1	0	0	0	0	0	1	0	1	PLA CFF et CDC	1963	1981	1984/1998/2007
36 PLACE DE GAIL	1	1	0	0	0	0	0	1	0	1	PLA CFF et CDC	1963	1981	1984/1998/2007
37 PLACE DE GAIL	1	1	0	0	0	0	0	1	0	1	PLA CFF et CDC	1963	1981	1984/1998/2007
38 PLACE DE GAIL	1	1	0	0	0	0	0	1	0	1	PLA CFF et CDC	1963	1981	1984/1998/2007
39 PLACE DE GAIL	1	1	0	0	0	0	0	1	0	1	PLA CFF et CDC	1963	1981	1984/1998/2007
40 PLACE DE GAIL	1	1	0	0	0	0	0	1	0	1	PLA CFF et CDC	1963	1981	1984/1998/2007

	Total logements	Logts conventionnés	Chambres	T1	T2	T3	T4	T5	T6 &+	Nb logts réhabilités	Financement	Date mise en service	Date Convention	Date Réhabilitation
--	-----------------	---------------------	----------	----	----	----	----	----	-------	----------------------	-------------	----------------------	-----------------	---------------------

ROSENWILLER

LE FOYER DE LA BASSE BRUCHE

1 RUE DE MOLSHEIM	3	3	0	1	1	0	1	0	0	3	PCL	2004	2001	
Total	3	3	0	1	1	0	1	0	0	3				

Total	3	3	0	1	1	0	1	0	0	3				
--------------	----------	----------	----------	----------	----------	----------	----------	----------	----------	----------	--	--	--	--

ROSHEIM

DOMIAL - HABITAT DES SALARIES D'ALSACE

13 RUE NETTER	5	5	0	0	1	4	0	0	0	0	PLATS	1992	1990	-
Total	5	5	0	0	1	4	0	0	0	0				

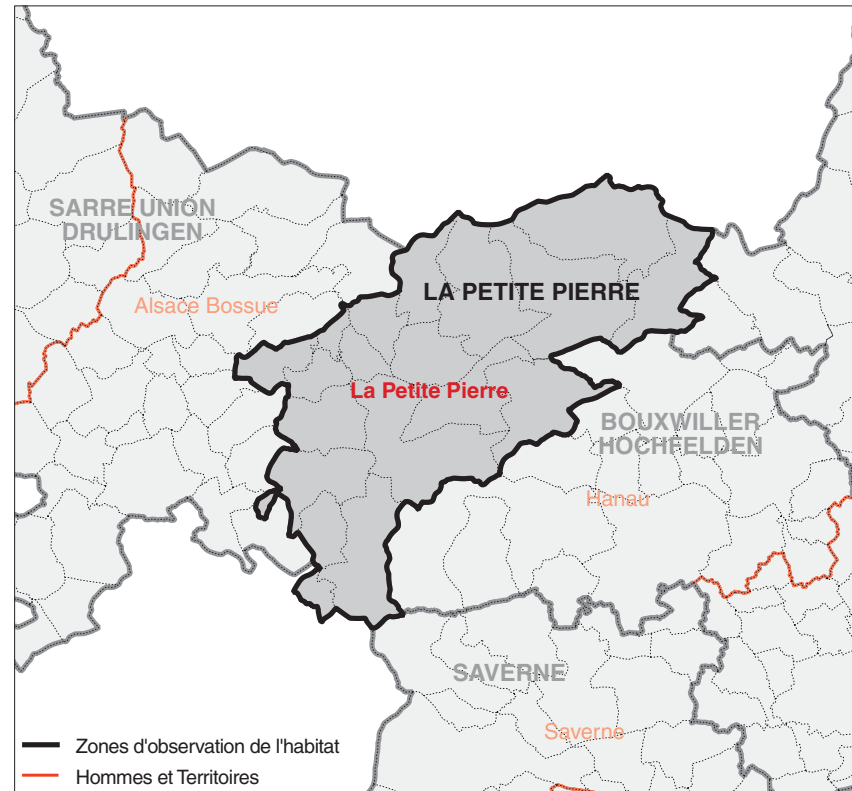
SIBAR

86C PLACE DE LA REPUBLIQUE	1	0	0	1	0	0	0	0	0	0	PLA	1990	-	-
4 RUE DES BOUCHERS	9	9	0	0	4	4	0	1	0	0	PLA	1990	1988	-
5 RUE DES BOUCHERS	3	3	0	2	1	0	0	0	0	0	PLA	1990	1988	-
5 RUE DES BOUCHERS	5	5	0	0	1	3	0	1	0	0	PLUS	2002	2001	-
2A RUE DES PRUNELLES	1	0	0	0	0	0	1	0	0	0	LIBRE	2002	-	-
2B RUE DES PRUNELLES	1	0	0	0	0	0	1	0	0	0	LIBRE	2002	-	-
69 RUE DU GENERAL DE GAULLE	1	1	0	0	0	0	1	0	0	0	PLUS	2003	2001	-
2 RUE NETTER	1	0	0	0	0	0	1	0	0	0	LIBRE	2003	-	-
2 RUE NETTER	1	1	0	0	0	1	0	0	0	0	PLUS	2003	2001	-
Total	23	19	0	3	6	8	4	2	0	0				

Total	28	24	0	3	7	12	4	2	0	0				
--------------	-----------	-----------	----------	----------	----------	-----------	----------	----------	----------	----------	--	--	--	--

Total OBERNAI	951	876	1	90	120	326	332	82	0	564				
----------------------	------------	------------	----------	-----------	------------	------------	------------	-----------	----------	------------	--	--	--	--

TERRITOIRE DE LA PETITE-PIERRE



Bailleur	Total logements	Conventionnés	Chambres	T1	T2	T3	T4	T5	T6&+
SIBAR	24	22	0	0	6	4	8	6	0
DOMIAL - HFA	12	12	0	0	1	6	4	1	0
OPUS	12	12	0	0	0	0	2	10	0
<i>TOTAL TERRITOIRE</i>	<i>48</i>	<i>46</i>	<i>0</i>	<i>0</i>	<i>7</i>	<i>10</i>	<i>14</i>	<i>17</i>	<i>0</i>

	Chambres	T1	T2	T3	T4	T5	T6&+
Bas-Rhin	1,0 %	4,9 %	15 %	38,8 %	30,2 %	8,9 %	1,1 %
Territoire	0 %	0 %	14,6 %	20,8 %	29,2 %	35,4 %	0 %

La zone de la Petite Pierre est, avec **48 logements sociaux**, le plus **petit territoire** en termes de logements aidés après Truchtersheim.

2 nouveaux logements ont tout de même été mis en service en 2008. Tous deux sur la commune de Wimmenau.

8 communes sont concernées et il s'agit pour moitié d'**habitat individuel**.

3 bailleurs gèrent entre 12 et 24 logements chacun.

Vu le faible nombre de logements, la typologie moyenne est peu représentative. On note cependant une forte représentation des T5. A l'inverse, ce territoire ne compte aucun T1.

	Total logements	Logts conventionnés	Chambres	T1	T2	T3	T4	T5	T6 &+	Nb logts réhabilités	Financement	Date mise en service	Date Convention	Date Réhabilitation
LA PETITE PIERRE														

FROHMUHL

SIBAR

9 RUE PRINCIPALE	3	3	0	0	1	1	1	0	0	3	PLUS	2007	EN COURS	2007
9A RUE DE LA PETITE PIERRE	1	1	0	0	0	0	0	1	0	0	PLA	1989	1986	-
9B RUE DE LA PETITE PIERRE	1	1	0	0	0	0	0	1	0	0	PLA	1989	1986	-
9C RUE DE LA PETITE PIERRE	1	1	0	0	0	0	0	1	0	0	PLA	1989	1986	-
Total	6	6	0	0	1	1	1	3	0	3				

Total	6	6	0	0	1	1	1	3	0	3				
--------------	----------	----------	----------	----------	----------	----------	----------	----------	----------	----------	--	--	--	--

LOHR

SIBAR

17A RUE D'OTTWILLER	1	1	0	0	0	0	1	0	0	0	PLUS	2006	2006	-
Total	1	1	0	0	0	0	1	0	0	0				

Total	1	1	0	0	0	0	1	0	0	0				
--------------	----------	----------	----------	----------	----------	----------	----------	----------	----------	----------	--	--	--	--

LA PETITE PIERRE

SIBAR

5 RUE LUC HUBER	4	4	0	0	0	0	4	0	0	0	PLA	1989	1987	-
Total	4	4	0	0	0	0	4	0	0	0				

Total	4	4	0	0	0	0	4	0	0	0				
--------------	----------	----------	----------	----------	----------	----------	----------	----------	----------	----------	--	--	--	--

PUBERG

SIBAR

4A RUE DES VERGERS	1	1	0	0	0	0	1	0	0	0	PLA	2000	1999	-
5A RUE DES VERGERS	1	1	0	0	0	0	1	0	0	0	PLA CFF	2000	1999	-
Total	2	2	0	0	0	0	2	0	0	0				

Total	2	2	0	0	0	0	2	0	0	0				
--------------	----------	----------	----------	----------	----------	----------	----------	----------	----------	----------	--	--	--	--

REIPERTSWILLER

OPUS

2 RUE DES LILAS	1	1	0	0	0	0	0	1	0	0	PLA	1993	1992	-
4 RUE DES LILAS	1	1	0	0	0	0	1	0	0	0	PLA	1993	1992	-
6 RUE DES LILAS	1	1	0	0	0	0	1	0	0	0	PLA	1993	1992	-
8 RUE DES LILAS	1	1	0	0	0	0	0	1	0	0	PLA	1993	1992	-
10 RUE DES LILAS	1	1	0	0	0	0	0	1	0	0	PLA	1993	1992	-
Total	5	5	0	0	0	0	2	3	0	0				

Total	5	5	0	0	0	0	2	3	0	0				
--------------	----------	----------	----------	----------	----------	----------	----------	----------	----------	----------	--	--	--	--

	Total logements	Logts conventionnés	Chambres	T1	T2	T3	T4	T5	T6 &+	Nb logts réhabilités	Financement	Date mise en service	Date Convention	Date Réhabilitation
--	-----------------	---------------------	----------	----	----	----	----	----	-------	----------------------	-------------	----------------------	-----------------	---------------------

ROSTEIG

DOMIAL - HABITAT FAMILIAL D'ALSACE

1 RUE SCHEITERBERG	4	4	0	0	0	1	3	0	0	4	PLA		1999	2002
Total	4	4	0	0	0	1	3	0	0	4				

SIBAR

18 RUE PRINCIPALE	5	5	0	0	4	1	0	0	0	0	PLA	1995	1993	-
18 RUE PRINCIPALE	1	1	0	0	1	0	0	0	0	0	PLA	2007	2006	-
Total	6	6	0	0	5	1	0	0	0	0				

Total	10	10	0	0	5	2	3	0	0	4				
--------------	-----------	-----------	----------	----------	----------	----------	----------	----------	----------	----------	--	--	--	--

WIMMENAU

SIBAR

1 RUE DES ROSEAUX	1	1	0	0	0	0	0	1	0	0	PLA	1990	1987	-
2 RUE DES ROSEAUX	1	1	0	0	0	0	0	1	0	0	PLA	1990	1987	-
6 RUE DES ROSEAUX	1	1	0	0	0	0	0	1	0	0	PLA	1990	1987	-
35 RUE DE LA GARE	2	0	0	0	0	2	0	0	0	0		2008	-	-
Total	5	3	0	0	0	2	0	3	0	0				

Total	5	3	0	0	0	2	0	3	0	0				
--------------	----------	----------	----------	----------	----------	----------	----------	----------	----------	----------	--	--	--	--

WINGEN SUR MODER

DOMIAL - HABITAT FAMILIAL D'ALSACE

8 RUE DE LA GARE	8	8	0	0	1	5	1	1	0	0	PLA	2000	1999	-
Total	8	8	0	0	1	5	1	1	0	0				

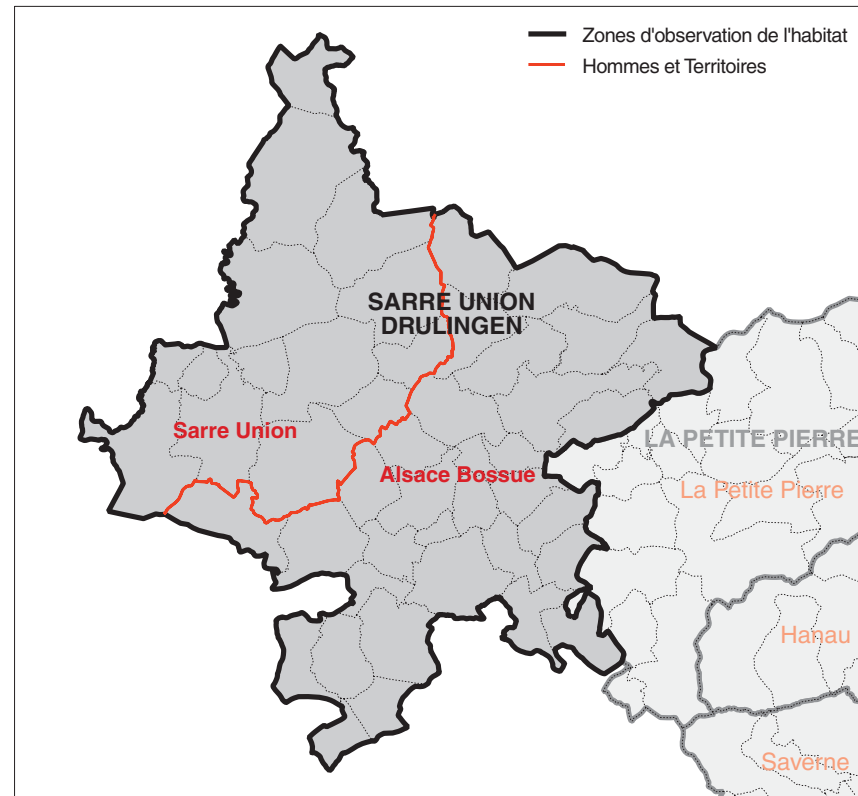
OPUS

18 RUE DU KIRSCHBERG	1	1	0	0	0	0	0	1	0	0	AUTRE FINANC	1992	1994	-
19 RUE DU KIRSCHBERG	1	1	0	0	0	0	0	1	0	0	AUTRE FINANC	1992	1994	-
22 RUE DU KIRSCHBERG	1	1	0	0	0	0	0	1	0	0	AUTRE FINANC	1992	1994	-
24 RUE DU KIRSCHBERG	1	1	0	0	0	0	0	1	0	0	AUTRE FINANC	1992	1994	-
8 RUE DE LA MODER	1	1	0	0	0	0	0	1	0	0	AUTRE FINANC	1992	1994	-
9 RUE DE LA MODER	1	1	0	0	0	0	0	1	0	0	AUTRE FINANC	1992	1994	-
11 RUE DE LA MODER	1	1	0	0	0	0	0	1	0	0	AUTRE FINANC	1992	1994	-
Total	7	7	0	0	0	0	0	7	0	0				

Total	15	15	0	0	1	5	1	8	0	0				
--------------	-----------	-----------	----------	----------	----------	----------	----------	----------	----------	----------	--	--	--	--

Total LA PETITE PIERRE	48	46	0	0	7	10	14	17	0	7				
-------------------------------	-----------	-----------	----------	----------	----------	-----------	-----------	-----------	----------	----------	--	--	--	--

TERRITOIRE DE SARRE-UNION - DRULINGEN



Bailleur	Total logements	Conventionnés	Chambres	T1	T2	T3	T4	T5	T6&+
OPUS	97	97	0	0	7	26	52	9	3
SIBAR	60	60	0	1	4	23	26	6	0
DOMIAL - HSA	14	14	0	1	5	7	1	0	0
LOGIEST	11	11	0	1	1	4	5	0	0
DOMIAL - HFA	10	10	0	0	1	6	3	0	0
TOTAL TERRITOIRE	192	192	0	3	18	66	87	15	3

	Chambres	T1	T2	T3	T4	T5	T6&+
Bas-Rhin	1,0 %	4,9 %	15 %	38,8 %	30,2 %	8,9 %	1,1 %
Territoire	0,0%	1,5%	9,3%	35,1%	44,8%	7,7%	1,5%

4^{ème} plus petit pôle de logements sociaux avec **moins de 200 unités**, le territoire de Sarre-Union Drulingen n'a pas vu son offre sociale évoluer au cours de l'année 2008.

13 communes sur 46 sont concernées, soit environ 1 sur 4. Le pôle principal, Sarre-Union, ne concentre qu'un tiers des logements. Par ailleurs, 8 communes localisent 4 à 6 logements.

L'OPUS est le plus important des 5 bailleurs présents sur le territoire, gérant la moitié du parc social. 3 opérateurs possèdent toutefois moins de 15 logements.

On observe une **forte sur-représentation des T4** (45% contre 30 % en moyenne) et une nette **faiblesse des petits logements**: 11 % de T1-2.

	Total logements	Logts conventionnés	Chambres	T1	T2	T3	T4	T5	T6 &+	Nb logts réhabilités	Financement	Date mise en service	Date Convention	Date Réhabilitation
SARRE-UNION - DRULINGEN														

ALTWILLER

SIBAR

4 RUE DE L'EGLISE	1	1	0	0	0	0	0	1	0	0	PLA CFF	1990	1986	-
6 RUE DE L'EGLISE	3	3	0	0	0	2	1	0	0	0	PLA	1995	1994	-
Total	4	4	0	0	0	2	1	1	0	0				

Total	4	4	0	0	0	2	1	1	0	0				
--------------	----------	----------	----------	----------	----------	----------	----------	----------	----------	----------	--	--	--	--

DIEMERINGEN

LOGIEST

11 RUE DES REMPARTS	5	5	0	0	0	0	5	0	0	0	PLUS	2005	2003	-
11 RUE DU FAUBOURG	6	6	0	1	1	4	0	0	0	0	PLUS	2006	2005	-
Total	11	11	0	1	1	4	5	0	0	0				

OPUS

2 RUE PAUL PARAY	7	7	0	0	0	2	5	0	0	0	PLA	1997	1978	-
4 RUE PAUL PARAY	8	8	0	0	0	1	3	4	0	0	PLA	1998	1979	-
6 RUE PAUL PARAY	1	1	0	0	0	1	0	0	0	0	PLA	1999	1980	-
6 RUE PAUL PARAY	6	6	0	0	0	3	3	0	0	0	PLA	2000	1981	-
Total	22	22	0	0	0	7	11	4	0	0				

Total	33	33	0	1	1	11	16	4	0	0				
--------------	-----------	-----------	----------	----------	----------	-----------	-----------	----------	----------	----------	--	--	--	--

DRULINGEN

OPUS

1 RUE DU LEVANT	4	4	0	0	0	2	2	0	0	0	HLMO	1970	1986	-
2 RUE DU LEVANT	5	5	0	0	0	2	3	0	0	0	HLMO	1975	1986	-
3 RUE DU LEVANT	4	4	0	0	1	1	1	1	0	0	HLMO	1970	1986	-
4 RUE DU LEVANT	5	5	0	0	2	2	0	0	1	0	HLMO	1975	1986	-
6 RUE DU LEVANT	5	5	0	0	2	2	0	0	1	0	HLMO	1975	1986	-
8 RUE DU LEVANT	5	5	0	0	0	0	2	2	1	0	HLMO	1975	1986	-
Total	28	28	0	0	5	9	8	3	3	0				

Total	28	28	0	0	5	9	8	3	3	0				
--------------	-----------	-----------	----------	----------	----------	----------	----------	----------	----------	----------	--	--	--	--

HARSKIRCHEN

SIBAR

8 RUE D'ALTWILLER	5	5	0	1	1	1	2	0	0	0	PLA	1986	1983	-
52 RUE DE FENETRANGE	6	6	0	0	0	2	4	0	0	0	PLA	1987	1985	-
13 RUE DES ROSES	1	1	0	0	0	0	1	0	0	0	PLA	1997	1995	-
13 RUE DES ROSES	1	1	0	0	0	0	1	0	0	0	PLA	1997	1995	-
14 RUE DES ROSES	1	1	0	0	0	0	1	0	0	0	PLA	1997	1995	-
14 RUE DES ROSES	1	1	0	0	0	0	1	0	0	0	PLA	1997	1995	-
15 RUE DES ROSES	1	1	0	0	0	1	0	0	0	0	PLA	1997	1995	-
15 RUE DES ROSES	1	1	0	0	0	1	0	0	0	0	PLA	1997	1995	-
16 RUE DES ROSES	1	1	0	0	0	1	0	0	0	0	PLA	1997	1995	-
16 RUE DES ROSES	1	1	0	0	0	1	0	0	0	0	PLA	1997	1995	-
17 RUE DES ROSES	1	1	0	0	0	1	0	0	0	0	PLA	1997	1995	-
17 RUE DES ROSES	1	1	0	0	0	1	0	0	0	0	PLA	1997	1995	-
Total	21	21	0	1	1	9	10	0	0	0				

Total	21	21	0	1	1	9	10	0	0	0				
--------------	-----------	-----------	----------	----------	----------	----------	-----------	----------	----------	----------	--	--	--	--

	Total logements	Logts conventionnés	Chambres	T1	T2	T3	T4	T5	T6 &+	Nb logts réhabilités	Financement	Date mise en service	Date Convention	Date Réhabilitation
--	-----------------	---------------------	----------	----	----	----	----	----	-------	----------------------	-------------	----------------------	-----------------	---------------------

HERBITZHEIM

DOMIAL - HABITAT DES SALARIES D'ALSACE

5 RUE DE L'ECOLE	6	6	0	0	1	4	1	0	0	6	PLA CDC	1998	1997	1998
Total	6	6	0	0	1	4	1	0	0	6				

Total	6	6	0	0	1	4	1	0	0	6				
--------------	----------	----------	----------	----------	----------	----------	----------	----------	----------	----------	--	--	--	--

KESKASTEL

OPUS

35A RUE DE LA LIBERATION	3	3	0	0	0	1	2	0	0	0	PLUS	2002	2000	-
35B RUE DE LA LIBERATION	3	3	0	0	0	2	1	0	0	0	PLUS	2002	2000	-
Total	6	6	0	0	0	3	3	0	0	0				

SIBAR

1 RUE DE CASTEL	5	5	0	0	1	1	3	0	0	0	PLA	1989	1986	-
Total	5	5	0	0	1	1	3	0	0	0				

Total	11	11	0	0	1	4	6	0	0	0				
--------------	-----------	-----------	----------	----------	----------	----------	----------	----------	----------	----------	--	--	--	--

KIRRBERG

DOMIAL - HABITAT DES SALARIES D'ALSACE

14 RUE DES VIGNES	4	4	0	0	2	2	0	0	0	0	PLA CDC	1999	1998	
Total	4	4	0	0	2	2	0	0	0	0				

Total	4	4	0	0	2	2	0	0	0	0				
--------------	----------	----------	----------	----------	----------	----------	----------	----------	----------	----------	--	--	--	--

LORENTZEN

DOMIAL - HABITAT FAMILIAL D'ALSACE

77 RUE PRINCIPALE	4	4	0	0	1	3	0	0	0	4	PLUS	2004	2004	2004
Total	4	4	0	0	1	3	0	0	0	4				

Total	4	4	0	0	1	3	0	0	0	4				
--------------	----------	----------	----------	----------	----------	----------	----------	----------	----------	----------	--	--	--	--

	Total logements	Logts conventionnés	Chambres	T1	T2	T3	T4	T5	T6 &+	Nb logts réhabilités	Financement	Date mise en service	Date Convention	Date Réhabilitation
--	-----------------	---------------------	----------	----	----	----	----	----	-------	----------------------	-------------	----------------------	-----------------	---------------------

SARRE-UNION

OPUS

46 RUE DE RIMSDORF	6	6	0	0	0	3	3	0	0	0	HLMO	1970	1986	-
48 RUE DE RIMSDORF	6	6	0	0	2	1	1	2	0	0	HLMO	1970	1986	-
1 IMPASSE DU CHATEAU D'EAU	1	1	0	0	0	0	1	0	0	0	HLMO	1980	1986	-
3 IMPASSE DU CHATEAU D'EAU	1	1	0	0	0	0	1	0	0	0	HLMO	1980	1986	-
4 IMPASSE DU CHATEAU D'EAU	1	1	0	0	0	0	1	0	0	0	HLMO	1980	1986	-
5 IMPASSE DU CHATEAU D'EAU	1	1	0	0	0	0	1	0	0	0	HLMO	1980	1986	-
6 IMPASSE DU CHATEAU D'EAU	1	1	0	0	0	0	1	0	0	0	HLMO	1980	1986	-
7 IMPASSE DU CHATEAU D'EAU	1	1	0	0	0	0	1	0	0	0	HLMO	1980	1986	-
8 IMPASSE DU CHATEAU D'EAU	1	1	0	0	0	0	1	0	0	0	HLMO	1980	1986	-
9 IMPASSE DU CHATEAU D'EAU	1	1	0	0	0	0	1	0	0	0	HLMO	1980	1986	-
10 IMPASSE DU CHATEAU D'EAU	1	1	0	0	0	0	1	0	0	0	HLMO	1980	1986	-
11 IMPASSE DU CHATEAU D'EAU	1	1	0	0	0	0	1	0	0	0	HLMO	1980	1986	-
12 IMPASSE DU CHATEAU D'EAU	1	1	0	0	0	0	1	0	0	0	HLMO	1980	1986	-
13 IMPASSE DU CHATEAU D'EAU	1	1	0	0	0	0	1	0	0	0	HLMO	1980	1986	-
14 IMPASSE DU CHATEAU D'EAU	1	1	0	0	0	0	1	0	0	0	HLMO	1980	1986	-
15 IMPASSE DU CHATEAU D'EAU	1	1	0	0	0	0	1	0	0	0	HLMO	1980	1986	-
16 IMPASSE DU CHATEAU D'EAU	1	1	0	0	0	0	1	0	0	0	HLMO	1980	1986	-
17 IMPASSE DU CHATEAU D'EAU	1	1	0	0	0	0	1	0	0	0	HLMO	1980	1986	-
18 IMPASSE DU CHATEAU D'EAU	1	1	0	0	0	0	1	0	0	0	HLMO	1980	1986	-
19 IMPASSE DU CHATEAU D'EAU	1	1	0	0	0	0	1	0	0	0	HLMO	1980	1986	-
2 IMPASSE DU CHATEAU D'EAU	1	1	0	0	0	0	1	0	0	0	HLMO	1980	1986	-
20 IMPASSE DU CHATEAU D'EAU	1	1	0	0	0	0	1	0	0	0	HLMO	1980	1986	-
21 IMPASSE DU CHATEAU D'EAU	1	1	0	0	0	0	1	0	0	0	HLMO	1980	1986	-
22 IMPASSE DU CHATEAU D'EAU	1	1	0	0	0	0	1	0	0	0	HLMO	1980	1986	-
23 IMPASSE DU CHATEAU D'EAU	1	1	0	0	0	0	1	0	0	0	HLMO	1980	1986	-
24 IMPASSE DU CHATEAU D'EAU	1	1	0	0	0	0	1	0	0	0	HLMO	1980	1986	-
25 IMPASSE DU CHATEAU D'EAU	1	1	0	0	0	0	1	0	0	0	HLMO	1980	1986	-
26 IMPASSE DU CHATEAU D'EAU	1	1	0	0	0	0	1	0	0	0	HLMO	1980	1986	-
20 GRAND'RUE	3	3	0	0	0	3	0	0	0	0	PLA AA	1999	1998	-
Total	41	41	0	0	2	7	30	2	0	0				

SIBAR

1 HAMEAU DU NEUBRONN	1	1	0	0	0	0	1	0	0	0	PLA	1984	1983	-
2 HAMEAU DU NEUBRONN	1	1	0	0	0	0	1	0	0	0	PLA	1984	1983	-
3 HAMEAU DU NEUBRONN	1	1	0	0	0	0	0	1	0	0	PLA	1984	1983	-
4 HAMEAU DU NEUBRONN	1	1	0	0	0	0	0	1	0	0	PLA	1984	1983	-
5 HAMEAU DU NEUBRONN	1	1	0	0	0	0	1	0	0	0	PLA	1984	1983	-
6 HAMEAU DU NEUBRONN	1	1	0	0	0	0	1	0	0	0	PLA	1984	1983	-
7 HAMEAU DU NEUBRONN	1	1	0	0	0	0	1	0	0	0	PLA	1984	1983	-
8 HAMEAU DU NEUBRONN	1	1	0	0	0	0	1	0	0	0	PLA	1984	1983	-
6 RUE DES MAGASINS	2	2	0	0	0	1	0	1	0	0	PLA	1989	1986	-
8 RUE DES SOURCES	4	4	0	0	1	1	1	1	0	0	PLA	1989	1987	-
8A RUE DES SOURCES	6	6	0	0	0	3	3	0	0	0	PLA	1999	1995	-
Total	20	20	0	0	1	5	10	4	0	0				

Total	61	61	0	0	3	12	40	6	0	0				
--------------	-----------	-----------	----------	----------	----------	-----------	-----------	----------	----------	----------	--	--	--	--

SARREWERDEN

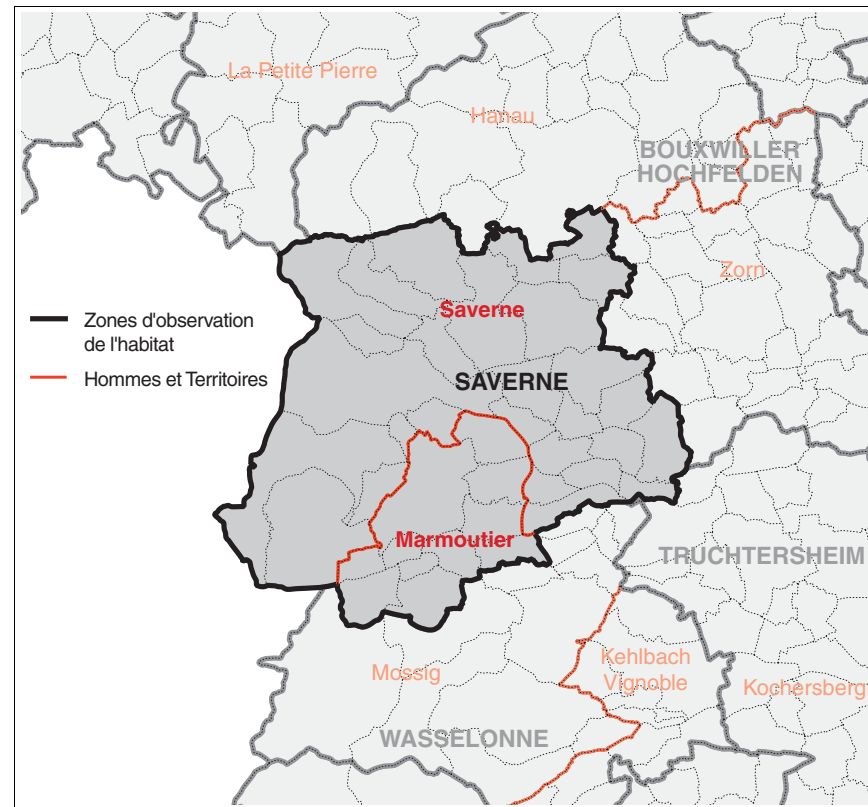
SIBAR

25 RUE DES REMPARTS	5	5	0	0	0	3	2	0	0	0	PLA	1990	1987	-
Total	5	5	0	0	0	3	2	0	0	0				

Total	5	5	0	0	0	3	2	0	0	0				
--------------	----------	----------	----------	----------	----------	----------	----------	----------	----------	----------	--	--	--	--

	Total logements	Logts conventionnés	Chambres	T1	T2	T3	T4	T5	T6 &+	Nb logts réhabilités	Financement	Date mise en service	Date Convention	Date Réhabilitation
VOELLERDINGEN														
SIBAR														
90 RUE DE LA CHAPELLE	2	2	0	0	0	1	0	1	0	0	PLA	1989	1987	-
103 RUE DE LA PEPINIERE	3	3	0	0	1	2	0	0	0	0	PLA	1995	1994	-
Total	5	5	0	0	1	3	0	1	0	0				
Total	5	5	0	0	1	3	0	1	0	0				
WALDHAMBACH														
DOMIAL - HABITAT DES SALARIES D'ALSACE														
6 RUE GRUNENWALD	4	4	0	1	2	1	0	0	0	4	PLA CDC	1992	1991	1991
Total	4	4	0	1	2	1	0	0	0	4				
Total	4	4	0	1	2	1	0	0	0	4				
WEYER														
DOMIAL - HABITAT FAMILIAL D'ALSACE														
11-12-13-14-15 RUE DE L'EGLISE	6	6	0	0	0	3	3	0	0	0	PLUS	2006	2006	-
Total	6	6	0	0	0	3	3	0	0	0				
Total	6	6	0	0	0	3	3	0	0	0				
Total SARRE-UNION - DRULINGEN	192	192	0	3	18	66	87	15	3	14				

TERRITOIRE DE SAVERNE



Saverne et ses environs constituent le **8^{ème} parc social départemental** avec **817** logements sociaux dont 57 ont été mis en service entre 2005 et 2008.

9 des 39 communes sont concernées, soit environ 1 sur 4, mais Saverne regroupe tout de même plus de 65 % des logements.

10 bailleurs sont présents et 6 d'entre eux gèrent moins de 40 unités. L'OPUS est le propriétaire de 39 % du parc.

Les 4 et 5 pièces sont davantage représentés sur le territoire (près d'un logement sur deux), de même que les T2. Par contre les 3 pièces sont nettement moins que dans les autres zones.

Bailleur	Total logements	Conventionnés	Chambres	T1	T2	T3	T4	T5	T6&+
OPUS	319	319	0	0	65	90	140	24	0
SIBAR	153	153	0	0	24	45	61	22	1
DOMIAL - HFA	116	115	0	21	15	43	32	5	0
PERSPECTIVES HABITAT	81	81	0	4	22	29	26	0	0
LE NOUVEAU LOGIS DE L'EST	36	36	0	9	15	5	6	1	0
IMMOBILIERE 3F	34	34	0	0	0	0	17	17	0
DOMIAL - HSA	29	29	0	0	9	12	7	0	1
LOGIEST	24	24	0	0	0	0	16	8	0
SICI	22	22	0	0	0	4	13	5	0
BATIGERE NORD-EST	3	3	0	0	0	0	0	3	0
TOTAL TERRITOIRE	817	816	0	34	150	228	318	85	2

	Chambres	T1	T2	T3	T4	T5	T6&+
Bas-Rhin	1,0 %	4,9 %	15 %	38,8 %	30,2 %	8,9 %	1,1 %
Territoire	0 %	4,2 %	18,4 %	27,9 %	39,3 %	10,4 %	0,2 %

	Total logements	Logts conventionnés	Chambres	T1	T2	T3	T4	T5	T6 &+	Nb logts réhabilités	Financement	Date mise en service	Date Convention	Date Réhabilitation
SAVERNE														

ALLENWEILER

SIBAR

10 RUE DE JETTERSWILLER	4	4	0	0	0	2	2	0	0	0	PLUS	2002	2000	-
Total	4	4	0	0	0	2	2	0	0	0				

Total	4	4	0	0	0	2	2	0	0	0				
--------------	----------	----------	----------	----------	----------	----------	----------	----------	----------	----------	--	--	--	--

DETTWILLER

DOMIAL - HABITAT FAMILIAL D'ALSACE

1 RUE GEORGES VOGEL	1	1	0	0	0	0	1	0	0	0	PLATS	2002	1998	-
2 RUE GEORGES VOGEL	1	1	0	0	0	0	1	0	0	0	PLATS	2002	1998	-
3 RUE GEORGES VOGEL	1	1	0	0	0	0	1	0	0	0	PLATS	2002	1998	-
4 RUE GEORGES VOGEL	1	1	0	0	0	0	1	0	0	0	PLATS	2002	1998	-
5 RUE GEORGES VOGEL	1	1	0	0	0	0	0	1	0	0	PLATS	2002	1998	-
6 RUE GEORGES VOGEL	1	1	0	0	0	0	0	1	0	0	PLATS	2002	1998	-
7 RUE GEORGES VOGEL	18	18	0	0	4	11	3	0	0	0	PLA	2002	1998	-
8 RUE GEORGES VOGEL	18	18	0	0	4	11	3	0	0	0	PLA	2002	1998	-
Total	42	42	0	0	8	22	10	2	0	0				

Total	42	42	0	0	8	22	10	2	0	0				
--------------	-----------	-----------	----------	----------	----------	-----------	-----------	----------	----------	----------	--	--	--	--

	Total logements	Logts conventionnés	Chambres	T1	T2	T3	T4	T5	T6 &+	Nb logts réhabilités	Financement	Date mise en service	Date Convention	Date Réhabilitation
--	-----------------	---------------------	----------	----	----	----	----	----	-------	----------------------	-------------	----------------------	-----------------	---------------------

MARMOUTIER

IMMOBILIERE 3F

RUE DU MARECHAL DE LATTRE DE TASSIGNY	10	10	0	0	0	0	3	7	0	0	PLS	2005	2003	-
Total	10	10	0	0	0	0	3	7	0	0				

OPUS

1 RUE DE LA PRAIRIE	1	1	0	0	1	0	0	0	0	0	PLA	1982	1986	-
2 RUE DE LA PRAIRIE	1	1	0	0	0	1	0	0	0	0	PLA	1982	1986	-
3 RUE DE LA PRAIRIE	1	1	0	0	0	1	0	0	0	0	PLA	1982	1986	-
4 RUE DE LA PRAIRIE	1	1	0	0	0	1	0	0	0	0	PLA	1982	1986	-
5 RUE DE LA PRAIRIE	1	1	0	0	1	0	0	0	0	0	PLA	1982	1986	-
6 RUE DE LA PRAIRIE	1	1	0	0	0	1	0	0	0	0	PLA	1982	1986	-
7 RUE DE LA PRAIRIE	1	1	0	0	0	1	0	0	0	0	PLA	1982	1986	-
8 RUE DE LA PRAIRIE	1	1	0	0	0	1	0	0	0	0	PLA	1982	1986	-
9 RUE DE LA PRAIRIE	1	1	0	0	0	0	1	0	0	0	PLA	1982	1986	-
10 RUE DE LA PRAIRIE	1	1	0	0	0	0	1	0	0	0	PLA	1982	1986	-
11 RUE DE LA PRAIRIE	1	1	0	0	0	1	0	0	0	0	PLA	1982	1986	-
12 RUE DE LA PRAIRIE	1	1	0	0	0	1	0	0	0	0	PLA	1982	1986	-
13 RUE DE LA PRAIRIE	1	1	0	0	0	1	0	0	0	0	PLA	1982	1986	-
14 RUE DE LA PRAIRIE	1	1	0	0	1	0	0	0	0	0	PLA	1982	1986	-
15 RUE DE LA PRAIRIE	1	1	0	0	0	1	0	0	0	0	PLA	1982	1986	-
16 RUE DE LA PRAIRIE	1	1	0	0	0	1	0	0	0	0	PLA	1982	1986	-
17 RUE DE LA PRAIRIE	1	1	0	0	0	1	0	0	0	0	PLA	1982	1986	-
18 RUE DE LA PRAIRIE	1	1	0	0	1	0	0	0	0	0	PLA	1982	1986	-
5 RUE DE LATTRE DE TASSIGNY	1	1	0	0	0	0	1	0	0	0	PLAJ	2003	2003	-
67 RUE DE LATTRE DE TASSIGNY	1	1	0	0	0	0	0	1	0	0	PLA	1982	1986	-
69 RUE DE LATTRE DE TASSIGNY	1	1	0	0	0	1	0	0	0	0	PLA	1982	1986	-
71 RUE DE LATTRE DE TASSIGNY	1	1	0	0	1	0	0	0	0	0	PLA	1982	1986	-
73 RUE DE LATTRE DE TASSIGNY	1	1	0	0	0	1	0	0	0	0	PLA	1982	1986	-
75 RUE DE LATTRE DE TASSIGNY	1	1	0	0	0	1	0	0	0	0	PLA	1982	1986	-
77 RUE DE LATTRE DE TASSIGNY	1	1	0	0	0	1	0	0	0	0	PLA	1982	1986	-
79 RUE DE LATTRE DE TASSIGNY	1	1	0	0	1	0	0	0	0	0	PLA	1982	1986	-
81 RUE DE LATTRE DE TASSIGNY	1	1	0	0	0	1	0	0	0	0	PLA	1982	1986	-
83 RUE DE LATTRE DE TASSIGNY	1	1	0	0	0	1	0	0	0	0	PLA	1982	1986	-
85 RUE DE LATTRE DE TASSIGNY	1	1	0	0	1	0	0	0	0	0	PLA	1982	1986	-
87 RUE DE LATTRE DE TASSIGNY	1	1	0	0	0	1	0	0	0	0	PLA	1982	1986	-
89 RUE DE LATTRE DE TASSIGNY	1	1	0	0	0	1	0	0	0	0	PLA	1982	1986	-
91 RUE DE LATTRE DE TASSIGNY	1	1	0	0	0	1	0	0	0	0	PLA	1982	1986	-
93 RUE DE LATTRE DE TASSIGNY	1	1	0	0	1	0	0	0	0	0	PLA	1982	1986	-
95 RUE DE LATTRE DE TASSIGNY	1	1	0	0	0	1	0	0	0	0	PLA	1982	1986	-
97 RUE DE LATTRE DE TASSIGNY	1	1	0	0	0	0	1	0	0	0	PLA	1982	1986	-
4 RUE DE SINDELBERG	1	1	0	0	0	1	0	0	0	0	PLA	1982	1986	-
8 RUE DE SINDELBERG	1	1	0	0	1	0	0	0	0	0	PLA	1982	1986	-
28 RUE DU COUVENT	1	1	0	0	0	1	0	0	0	0	PLUS	2008	2005	-
30 RUE DU COUVENT	1	1	0	0	0	1	0	0	0	0	PLUS	2008	2005	-
36 RUE DU COUVENT	1	1	0	0	0	0	1	0	0	0	PLUS	2004	2004	-
36 RUE DU COUVENT	1	1	0	0	0	0	1	0	0	0	PLUS	2008	2005	-
1 RUE DU HASELBACH	1	1	0	0	0	0	1	0	0	0	PLA	1982	1986	-
3 RUE DU HASELBACH	1	1	0	0	1	0	0	0	0	0	PLA	1982	1986	-
Total	43	43	0	0	10	25	8	0	0	0				

Total	53	53	0	0	10	25	11	7	0	0				
--------------	-----------	-----------	----------	----------	-----------	-----------	-----------	----------	----------	----------	--	--	--	--

	Total logements	Logts conventionnés	Chambres	T1	T2	T3	T4	T5	T6 &+	Nb logts réhabilités	Financement	Date mise en service	Date Convention	Date Réhabilitation
--	-----------------	---------------------	----------	----	----	----	----	----	-------	----------------------	-------------	----------------------	-----------------	---------------------

MONSWILLER

DOMIAL - HABITAT FAMILIAL D'ALSACE

26 RUE ZORNHOFF	9	9	0	2	1	4	2	0	0	9	PLATS	2000	1999	2000
Total	9	9	0	2	1	4	2	0	0	9				

IMMOBILIERE 3F

RUE DE LA ZORN	24	24	0	0	0	0	14	10	0	0	PLS	2006	-	-
Total	24	24	0	0	0	0	14	10	0	0				

OPUS

1 RUE LOUIS CHRISTMANN	1	1	0	0	0	1	0	0	0	0	HLMO	1980	1986	-
2 RUE LOUIS CHRISTMANN	1	1	0	0	0	1	0	0	0	0	HLMO	1980	1986	-
3 RUE LOUIS CHRISTMANN	1	1	0	0	0	0	1	0	0	0	HLMO	1980	1986	-
4 RUE LOUIS CHRISTMANN	1	1	0	0	0	0	1	0	0	0	HLMO	1980	1986	-
5 RUE LOUIS CHRISTMANN	1	1	0	0	0	0	1	0	0	0	HLMO	1980	1986	-
6 RUE LOUIS CHRISTMANN	1	1	0	0	0	0	1	0	0	0	HLMO	1980	1986	-
7 RUE LOUIS CHRISTMANN	1	1	0	0	0	0	1	0	0	0	HLMO	1980	1986	-
8 RUE LOUIS CHRISTMANN	1	1	0	0	0	0	1	0	0	0	HLMO	1980	1986	-
9 RUE LOUIS CHRISTMANN	1	1	0	0	0	0	1	0	0	0	HLMO	1980	1986	-
11 RUE LOUIS CHRISTMANN	1	1	0	0	0	0	1	0	0	0	HLMO	1980	1986	-
14 RUE LOUIS CHRISTMANN	1	1	0	0	0	1	0	0	0	0	HLMO	1980	1986	-
15 RUE LOUIS CHRISTMANN	1	1	0	0	0	1	0	0	0	0	HLMO	1980	1986	-
19 RUE LOUIS CHRISTMANN	1	1	0	0	0	1	0	0	0	0	HLMO	1980	1986	-
1 RUE D'OTTERSTAHL	6	6	0	0	2	0	4	0	0	0	PLA AA	1993	1992	-
37 RUE DU ZORNHOFF	6	6	0	0	1	2	3	0	0	0	PLA AA	1993	1992	-
Total	25	25	0	0	3	7	15	0	0	0				

SIBAR

1 RUE DU MICHELBACH	1	1	0	0	0	0	0	1	0	0	PLA	1985	1983	-
3 RUE DU MICHELBACH	1	1	0	0	0	0	1	0	0	0	PLA	1985	1983	-
4 RUE DU MICHELBACH	1	1	0	0	0	0	1	0	0	0	PLA	1985	1983	-
5 RUE DU MICHELBACH	1	1	0	0	0	0	1	0	0	0	PLA	1985	1983	-
6 RUE DU MICHELBACH	1	1	0	0	0	0	0	1	0	0	PLA	1985	1983	-
7 RUE DU MICHELBACH	1	1	0	0	0	0	1	0	0	0	PLA	1985	1983	-
9 RUE DU MICHELBACH	1	1	0	0	0	0	1	0	0	0	PLA	1985	1983	-
10 RUE DU MICHELBACH	1	1	0	0	0	0	1	0	0	0	PLA	1985	1983	-
11 RUE DU MICHELBACH	1	1	0	0	0	0	0	1	0	0	PLA	1985	1983	-
12 RUE DU MICHELBACH	1	1	0	0	0	0	0	1	0	0	PLA	1985	1983	-
14 RUE DU MICHELBACH	1	1	0	0	0	0	1	0	0	0	PLA	1985	1983	-
15 RUE DU MICHELBACH	1	1	0	0	0	0	1	0	0	0	PLA	1985	1983	-
11 RUE DES COTEAUX	4	4	0	0	0	2	2	0	0	0	PLA	1989	1986	-
13 RUE DES COTEAUX	4	4	0	0	0	2	2	0	0	0	PLA	1989	1986	-
15 RUE DES COTEAUX	4	4	0	0	0	2	2	0	0	0	PLA	1989	1986	-
16 RUE DES COTEAUX	4	4	0	0	0	2	2	0	0	0	PLA	1989	1986	-
18 RUE DES COTEAUX	6	6	0	0	0	3	3	0	0	0	PLA	1989	1986	-
20 RUE DES COTEAUX	6	6	0	0	0	3	3	0	0	0	PLA	1989	1986	-
22 RUE DES COTEAUX	6	6	0	0	0	3	3	0	0	0	PLA	1989	1986	-
24 RUE DES COTEAUX	6	6	0	0	0	0	3	3	0	0	PLA	1989	1986	-
32 RUE DU ZORNHOFF	1	1	0	0	0	0	1	0	0	0	PLA	1989	1986	-
33 RUE DU ZORNHOFF	1	1	0	0	0	0	0	1	0	0	PLA	1989	1986	-
36 RUE DU ZORNHOFF	1	1	0	0	0	0	1	0	0	0	PLA	1989	1986	-
Total	55	55	0	0	0	17	30	8	0	0				

Total	113	113	0	2	4	28	61	18	0	9				
--------------	------------	------------	----------	----------	----------	-----------	-----------	-----------	----------	----------	--	--	--	--

OTTERSWILLER

DOMIAL - HABITAT FAMILIAL D'ALSACE

1 IMPASSE DU CHEMIN DE FER	1	1	0	0	0	1	0	0	0	0	PLUS	2003	2002	-
2 IMPASSE DU CHEMIN DE FER	1	1	0	0	0	0	1	0	0	0	PLUS	2003	2002	-
3 IMPASSE DU CHEMIN DE FER	1	1	0	0	0	1	0	0	0	0	PLUS	2003	2002	-
4 IMPASSE DU CHEMIN DE FER	1	1	0	0	0	0	1	0	0	0	PLUS	2003	2002	-
5 IMPASSE DU CHEMIN DE FER	1	1	0	0	0	0	1	0	0	0	PLUS	2003	2002	-
6 IMPASSE DU CHEMIN DE FER	1	1	0	0	0	1	0	0	0	0	PLUS	2003	2002	-
7 IMPASSE DU CHEMIN DE FER	1	1	0	0	0	1	0	0	0	0	PLUS	2003	2002	-
8 IMPASSE DU CHEMIN DE FER	1	1	0	0	0	0	1	0	0	0	PLUS	2003	2002	-
Total	8	8	0	0	0	4	4	0	0	0				

Total	8	8	0	0	0	4	4	0	0	0				
--------------	----------	----------	----------	----------	----------	----------	----------	----------	----------	----------	--	--	--	--

	Total logements	Logts conventionnés	Chambres	T1	T2	T3	T4	T5	T6 &+	Nb logts réhabilités	Financement	Date mise en service	Date Convention	Date Réhabilitation
--	-----------------	---------------------	----------	----	----	----	----	----	-------	----------------------	-------------	----------------------	-----------------	---------------------

SAESSOLSHEIM

SIBAR

1 RUE DES CHAMPS	1	1	0	0	0	0	1	0	0	0	PLA	1989	1988	-
Total	1	1	0	0	0	0	1	0	0	0				

Total	1	1	0	0	0	0	1	0	0	0				
--------------	----------	----------	----------	----------	----------	----------	----------	----------	----------	----------	--	--	--	--

SAVERNE

BATIGERE NORD-EST

19 RUE DE HAGUENAU	1	1	0	0	0	0	0	1	0	0	PLA	2004		-
42 RUE DE HAGUENAU	1	1	0	0	0	0	0	1	0	0	PLA	2004		-
42 RUE DE DETTWILLER	1	1	0	0	0	0	0	1	0	0	PLA	2004		-
Total	3	3	0	0	0	0	0	3	0	0				

DOMIAL - HABITAT FAMILIAL D'ALSACE

9 RUE DE LA COLLINE	6	6	0	0	1	2	3	0	0	6	PLA CFF	1987	1985	2003
11 RUE DE LA COLLINE	6	6	0	0	1	2	3	0	0	6	PLA CFF	1987	1985	2005
13 RUE DE LA COLLINE	6	6	0	0	1	2	3	0	0	6	PLA CFF	1987	1985	2005
35 RUE DES BAINS	24	24	0	19	2	2	1	0	0	0	PLA	2003	2002	-
71 ROUTE DE DETTWILLER	1	0	0	0	0	0	1	0	0	0	-	2007	-	-
Total	43	42	0	19	5	8	11	0	0	18				

DOMIAL - HABITAT DES SALARIES D'ALSACE

3 ROUTE DE PARIS	9	9	0	0	2	3	3	0	1	0	ILM	1988	1981	-
Total	9	9	0	0	2	3	3	0	1	0				

LOGIEST

28A RUE DE MONSWILLER	24	24	0	0	0	0	16	8	0	0	PLUS	2003	2001	-
Total	24	24	0	0	0	0	16	8	0	0				

LE NOUVEAU LOGIS DE L'EST

4 RUE DE L'ANCIENNE SYNAGOGUE	10	10	0	2	4	3	1	0	0	0	PLA	1983	1983	-
6 RUE DE L'ANCIENNE SYNAGOGUE	8	8	0	3	1	0	4	0	0	0	PLA	1983	1983	-
8 RUE DE L'ANCIENNE SYNAGOGUE	8	8	0	4	3	0	1	0	0	0	PLA	1983	1983	-
1 RUE DELL	2	2	0	0	0	2	0	0	0	0	PLA	1994	1998	-
5 RUE DU HAUT BARR	8	8	0	0	7	0	0	1	0	0	PLA	1994	1998	-
Total	36	36	0	9	15	5	6	1	0	0				

	Total logements	Logts conventionnés	Chambres	T1	T2	T3	T4	T5	T6 &+	Nb logts réhabilités	Financement	Date mise en service	Date Convention	Date Réhabilitation
OPUS														
40 ROUTE DE DETTWILLER	1	1	0	0	0	0	0	1	0	0	AUTRE FINANC	1994	1994	-
44 ROUTE DE DETTWILLER	1	1	0	0	0	0	0	1	0	0	AUTRE FINANC	1994	1994	-
50 ROUTE DE DETTWILLER	1	1	0	0	0	0	0	1	0	0	RAPAPLA	1994	1994	-
7 RUE DE HAGUENAU	1	1	0	0	0	0	1	0	0	0	RAPAPLA	1994	1994	-
12 RUE DE HAGUENAU	6	6	0	0	0	3	3	0	0	0	PLA	1995	1993	-
14 RUE DE HAGUENAU	6	6	0	0	0	2	2	2	0	0	PLA	1995	1993	-
16 RUE DE HAGUENAU	6	6	0	0	0	3	3	0	0	0	PLA	1995	1993	-
23 RUE DE HAGUENAU	1	1	0	0	0	0	1	0	0	0	AUTRE FINANC	1994	1994	-
25 RUE DE HAGUENAU	1	1	0	0	0	0	1	0	0	0	AUTRE FINANC	1994	1994	-
30 RUE DE HAGUENAU	1	1	0	0	0	0	0	1	0	0	RAPAPLA	1994	1994	-
1 RUE DE LA SCIERIE	4	4	0	0	0	4	0	0	0	0	HLMO	1982	1986	-
3 RUE DE LA SCIERIE	4	4	0	0	0	4	0	0	0	0	HLMO	1982	1986	-
9 RUE DES EGLISES	4	4	0	0	1	2	0	1	0	0	PLS	2006	2003	-
1 RUE DES GRAVIERES	10	10	0	0	0	0	10	0	0	0	HLMO	1965	1986	-
2 RUE DES GRAVIERES	10	10	0	0	0	0	10	0	0	0	HLMO	1965	1986	-
3 RUE DES GRAVIERES	10	10	0	0	0	0	10	0	0	0	HLMO	1965	1986	-
5 RUE DES GRAVIERES	10	10	0	0	0	5	0	5	0	0	PSR REHAB	1965	1986	-
7 RUE DES GRAVIERES	10	10	0	0	0	0	10	0	0	0	PSR REHAB	1965	1986	-
9 RUE DES GRAVIERES	28	28	0	0	9	4	10	5	0	0	HLMO	1976	1986	-
11 RUE DES GRAVIERES	29	29	0	0	10	4	11	4	0	0	HLMO	1976	1986	-
2A RUE DES GRAVIERES	10	10	0	0	0	0	10	0	0	0	HLMO	1965	1986	-
2 RUE DES MAGNOLIAS	1	1	0	0	1	0	0	0	0	0	HLMO	1979	1986	-
4 RUE DES MAGNOLIAS	1	1	0	0	1	0	0	0	0	0	HLMO	1979	1986	-
6 RUE DES MAGNOLIAS	1	1	0	0	0	0	1	0	0	0	HLMO	1979	1986	-
8 RUE DES MAGNOLIAS	1	1	0	0	0	0	1	0	0	0	HLMO	1979	1986	-
10 RUE DES MAGNOLIAS	1	1	0	0	1	0	0	0	0	0	HLMO	1979	1986	-
12 RUE DES MAGNOLIAS	1	1	0	0	1	0	0	0	0	0	HLMO	1979	1986	-
14 RUE DES MAGNOLIAS	1	1	0	0	1	0	0	0	0	0	HLMO	1979	1986	-
16 RUE DES MAGNOLIAS	1	1	0	0	1	0	0	0	0	0	HLMO	1979	1986	-
20 RUE DES MAGNOLIAS	1	1	0	0	0	1	0	0	0	0	HLMO	1979	1986	-
22 RUE DES MAGNOLIAS	1	1	0	0	0	1	0	0	0	0	HLMO	1979	1986	-
24 RUE DES MAGNOLIAS	1	1	0	0	0	1	0	0	0	0	HLMO	1979	1986	-
26 RUE DES MAGNOLIAS	1	1	0	0	0	0	1	0	0	0	HLMO	1979	1986	-
28 RUE DES MAGNOLIAS	1	1	0	0	0	0	1	0	0	0	HLMO	1979	1986	-
30 RUE DES MAGNOLIAS	1	1	0	0	0	0	1	0	0	0	HLMO	1979	1986	-
32 RUE DES MAGNOLIAS	1	1	0	0	0	0	1	0	0	0	HLMO	1979	1986	-
34 RUE DES MAGNOLIAS	1	1	0	0	0	0	1	0	0	0	HLMO	1979	1986	-
36 RUE DES MAGNOLIAS	1	1	0	0	0	0	1	0	0	0	HLMO	1979	1986	-
38 RUE DES MAGNOLIAS	1	1	0	0	1	0	0	0	0	0	HLMO	1979	1986	-
40 RUE DES MAGNOLIAS	1	1	0	0	1	0	0	0	0	0	HLMO	1979	1986	-
44 RUE DES MAGNOLIAS	1	1	0	0	0	0	1	0	0	0	HLMO	1979	1986	-
46 RUE DES MAGNOLIAS	1	1	0	0	0	0	1	0	0	0	HLMO	1979	1986	-
48 RUE DES MAGNOLIAS	1	1	0	0	0	0	1	0	0	0	HLMO	1979	1986	-
50 RUE DES MAGNOLIAS	1	1	0	0	0	0	1	0	0	0	HLMO	1979	1986	-
52 RUE DES MAGNOLIAS	1	1	0	0	0	0	1	0	0	0	HLMO	1979	1986	-
56 RUE DES MAGNOLIAS	1	1	0	0	0	0	1	0	0	0	HLMO	1979	1986	-
14 RUE DES PERES	6	6	0	0	6	0	0	0	0	0	PLUS	2003	2005	-
61 RUE ROMAINE	12	12	0	0	4	4	3	1	0	0	LOPO REHAB	1957	1986	-
63 RUE ROMAINE	12	12	0	0	4	4	4	0	0	0	LOPO REHAB	1956	1986	-
61A RUE ROMAINE	12	12	0	0	4	5	3	0	0	0	LOPO REHAB	1957	1986	-
63A RUE ROMAINE	12	12	0	0	4	4	4	0	0	0	LOPO REHAB	1956	1986	-
Total	233	233	0	0	50	51	110	22	0	0				

PERSPECTIVES HABITAT														
17 RUE RUTH (bât. A)	16	16	0	1	5	9	1	0	0	0	PLA	1995	1993	-
19 RUE RUTH (bât. B)	15	15	0	1	1	6	7	0	0	0	PLA	1995	1993	-
21 RUE RUTH (bât. C)	25	25	0	2	6	9	8	0	0	0	PLA	1995	1993	-
23 RUE RUTH (bât. D)	23	23	0	0	10	5	8	0	0	0	PLA	1995	1993	-
27 RUE DE HAGUENAU	1	1	0	0	0	0	1	0	0	0	PLAJ	2005	2005	-
27 RUE DE HAGUENAU	1	1	0	0	0	0	1	0	0	0	PLUS	2006	2007	-
Total	81	81	0	4	22	29	26	0	0	0				

	Total logements	Logts conventionnés	Chambres	T1	T2	T3	T4	T5	T6 &+	Nb logts réhabilités	Financement	Date mise en service	Date Convention	Date Réhabilitation
SIBAR														
1 IMPASSE DE LA MOSSEL	1	1	0	0	0	0	1	0	0	0	PLA	1989	1987	-
2 IMPASSE DE LA MOSSEL	1	1	0	0	0	0	0	1	0	0	PLA	1989	1987	-
3 IMPASSE DE LA MOSSEL	1	1	0	0	0	0	1	0	0	0	PLA	1989	1987	-
4 IMPASSE DE LA MOSSEL	1	1	0	0	0	0	0	1	0	0	PLA	1989	1987	-
5 IMPASSE DE LA MOSSEL	1	1	0	0	0	0	1	0	0	0	PLA	1989	1987	-
6 IMPASSE DE LA MOSSEL	1	1	0	0	0	0	0	1	0	0	PLA	1989	1987	-
7 IMPASSE DE LA MOSSEL	1	1	0	0	0	0	1	0	0	0	PLA	1989	1987	-
8 IMPASSE DE LA MOSSEL	1	1	0	0	0	0	0	1	0	0	PLA	1989	1987	-
9 IMPASSE DE LA MOSSEL	1	1	0	0	0	0	1	0	0	0	PLA	1989	1987	-
10 IMPASSE DE LA MOSSEL	1	1	0	0	0	0	0	1	0	0	PLA	1989	1987	-
11 IMPASSE DE LA MOSSEL	1	1	0	0	0	0	1	0	0	0	PLA	1989	1987	-
12 IMPASSE DE LA MOSSEL	1	1	0	0	0	0	0	1	0	0	PLA	1989	1987	-
13 IMPASSE DE LA MOSSEL	1	1	0	0	0	0	0	1	0	0	PLA	1989	1987	-
1 RUE DE LA MAILLE	6	6	0	0	3	1	2	0	0	0	PLA	1987	1986	-
2 RUE DE LA MAILLE	8	8	0	0	1	5	0	1	1	0	PLA	1987	1986	-
3 RUE DE LA MAILLE	2	2	0	0	0	0	2	0	0	0	PLA	1987	1986	-
21 RUE DE L'ORANGERIE	5	5	0	0	1	0	0	4	0	0	PLA	1984	1982	-
2 RUE DE MARECHAL CLARKE	5	5	0	0	0	3	2	0	0	0	PLA	1984	1983	-
4 RUE DES GRAVIERES	20	20	0	0	10	0	10	0	0	0	PLA CFF	1974	1996	-
4 RUE DU MARECHAL CLARKE	7	7	0	0	3	4	0	0	0	0	PLA	1984	1983	-
6 RUE DU MARECHAL CLARKE	8	8	0	0	0	6	1	1	0	0	PLA	1984	1983	-
8 RUE DU MARECHAL CLARKE	12	12	0	0	6	6	0	0	0	0	PLA	1984	1983	-
12 RUE DU MARECHAL CLARKE	2	2	0	0	0	1	1	0	0	0	PLA	1984	1987	-
Total	88	88	0	0	24	26	24	13	1	0				

SICI														
18 RUE DE LA ROSERAIE	11	11	0	0	0	2	4	5	0	0	PLA CFF	1990	1989	-
3 IMPASSE DE LA ROSERAIE	11	11	0	0	0	2	9	0	0	0	PLA CFF	1990	1989	-
Total	22	22	0	0	0	4	13	5	0	0				

Total	539	538	0	32	118	126	209	52	2	18
--------------	------------	------------	----------	-----------	------------	------------	------------	-----------	----------	-----------

STEINBOURG

DOMIAL - HABITAT FAMILIAL D'ALSACE														
8 RUE DU PRESBYTERE	8	8	0	0	1	2	3	2	0	0	PLUS	2006	2006	-
2A RUE DE LA CHAPPELLE	6	6	0	0	0	3	2	1	0	6	PLUS	2007	2005	-
Total	14	14	0	0	1	5	5	3	0	6				

DOMIAL - HABITAT DES SALARIES D'ALSACE														
6A RUE DES HIRONDELLES	15	15	0	0	6	5	4	0	0	0	PLATS	1998	1997	-
6B RUE DES HIRONDELLES	5	5	0	0	1	4	0	0	0	0	PLATS	1998	1997	-
Total	20	20	0	0	7	9	4	0	0	0				

OPUS														
1A RUE SAINT JEAN	1	1	0	0	0	0	1	0	0	0	PLA	1994	1993	-
2A RUE SAINT JEAN	1	1	0	0	0	0	1	0	0	0	PLA	1994	1993	-
3A RUE SAINT JEAN	1	1	0	0	0	0	1	0	0	0	PLA	1994	1993	-
4A RUE SAINT JEAN	1	1	0	0	0	0	1	0	0	0	PLA	1994	1993	-
5A RUE SAINT JEAN	1	1	0	0	0	0	1	0	0	0	PLA	1994	1993	-
6A RUE SAINT JEAN	1	1	0	0	0	0	1	0	0	0	PLA	1994	1993	-
B RUE SAINT JEAN	8	8	0	0	0	6	0	2	0	0	PLA	1994	1993	-
C RUE SAINT JEAN	4	4	0	0	2	1	1	0	0	0	PLA	1994	1993	-
Total	18	18	0	0	2	7	7	2	0	0				

Total	52	52	0	0	10	21	16	5	0	6
--------------	-----------	-----------	----------	----------	-----------	-----------	-----------	----------	----------	----------

	Total logements	Logts conventionnés	Chambres	T1	T2	T3	T4	T5	T6 &+	Nb logts réhabilités	Financement	Date mise en service	Date Convention	Date Réhabilitation
--	-----------------	---------------------	----------	----	----	----	----	----	-------	----------------------	-------------	----------------------	-----------------	---------------------

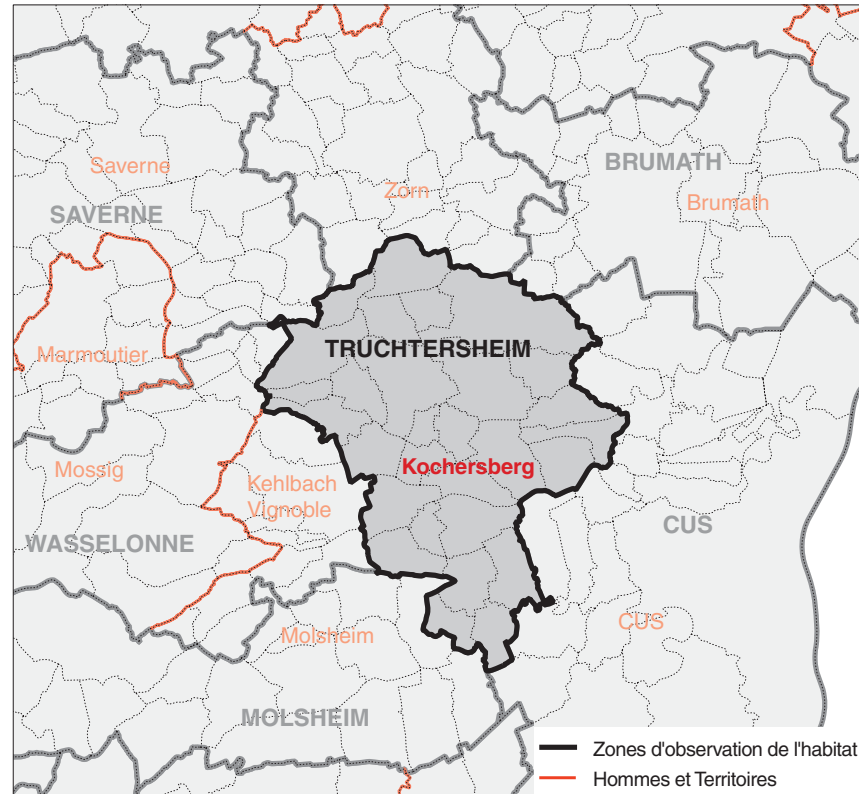
WOLSCHHEIM

SIBAR														
22 IMPASSE HOFMATT	1	1	0	0	0	0	1	0	0	0	PLA	1998	1996	-
24 IMPASSE HOFMATT	1	1	0	0	0	0	1	0	0	0	PLA	1998	1996	-
26 IMPASSE HOFMATT	1	1	0	0	0	0	1	0	0	0	PLA	1998	1996	-
28 IMPASSE HOFMATT	1	1	0	0	0	0	1	0	0	0	PLA	1998	1996	-
30 IMPASSE HOFMATT	1	1	0	0	0	0	0	1	0	0	PLA	1998	1996	-
Total	5	5	0	0	0	0	4	1	0	0				

Total	5	5	0	0	0	0	4	1	0	0				
--------------	----------	----------	----------	----------	----------	----------	----------	----------	----------	----------	--	--	--	--

Total SAVERNE	817	816	0	34	150	228	318	85	2	33				
----------------------	------------	------------	----------	-----------	------------	------------	------------	-----------	----------	-----------	--	--	--	--

TERRITOIRE DE TRUCHTERSHEIM



Bailleur	Total logements	Conventionnés	Chambres	T1	T2	T3	T4	T5	T6&+
SIBAR	19	19	0	0	2	10	7	0	0
DOMIAL - HFA	12	12	0	0	1	9	2	0	0
OPUS	1	1	0	0		1			
<i>TOTAL TERRITOIRE</i>	<i>32</i>	<i>32</i>	<i>0</i>	<i>0</i>	<i>3</i>	<i>20</i>	<i>9</i>	<i>0</i>	<i>0</i>

	Chambres	T1	T2	T3	T4	T5	T6&+
Bas-Rhin	1,0 %	4,9 %	15 %	38,8 %	30,2 %	8,9 %	1,1 %
Territoire	0 %	0 %	9,4 %	62,5 %	28,1 %	0 %	0 %

Truchtersheim et ses environs possèdent le **plus petit parc social du département avec 32 logements**.

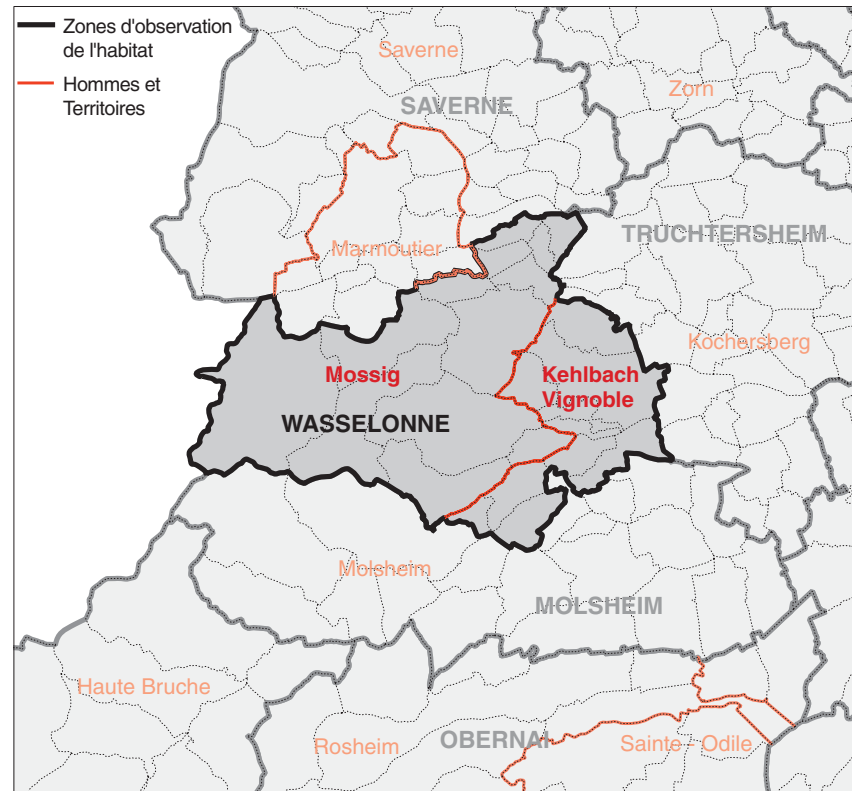
Seules 5 communes sur 29, soit 1 sur 6, sont concernées. Il faut toutefois noter l'implantation des premiers logements à Neugarthen-Ittlenheim (5) et à Wintzenheim-Kochersberg (1) en 2008.

Ces implantations marquent aussi l'arrivée d'un nouveau bailleur sur le territoire, l'OPUS.

La répartition typologique n'est pas représentative vu le faible volume, mais on peut tout de même noter la concentration des logements dans une typologie intermédiaire.

	Total logements	Logts conventionnés	Chambres	T1	T2	T3	T4	T5	T6 &+	Nb logts réhabilités	Financement	Date mise en service	Date Convention	Date Réhabilitation
TRUCHTERSHEIM														
BEHLENHEIM														
DOMIAL - HABITAT FAMILIAL D'ALSACE														
1 RUE KAPP	3	3	0	0	0	2	1	0	0	0	PLUS	2005	2005	-
2 PLACE DE L'ECOLE	2	2	0	0	0	2	0	0	0	0	PLUS	2008	2008	-
Total	5	5	0	0	0	4	1	0	0	0				
Total	5	5	0	0	0	4	1	0	0	0				
NEUGARTHEIM - ITTLENHEIM														
SIBAR														
1 LES HAUTS DU KOCHERSBERG	5	5	0	0	0	3	2	0	0	0	PLUS	2008	2006	-
Total	5	5	0	0	0	3	2	0	0	0				
Total	5	5	0	0	0	3	2	0	0	0				
OSTHOFFEN														
DOMIAL - HABITAT FAMILIAL D'ALSACE														
11A RUE DES SEIGNEURS	3	3	0	0	1	1	1	0	0	3	PLUS	2001	2000	2001
11B RUE DES SEIGNEURS	4	4	0	0	0	4	0	0	0	4	PLUS	2001	2000	2001
Total	7	7	0	0	1	5	1	0	0	7				
Total	7	7	0	0	1	5	1	0	0	7				
PFULGRIESHEIM														
SIBAR														
7 RUE DE LA COLLINE	8	8	0	0	2	4	2	0	0	0	PLA	1995	1994	-
15 RUE DU HEUBERG	6	6	0	0	0	3	3	0	0	0	PLUS	2004	2003	-
Total	14	14	0	0	2	7	5	0	0	0				
Total	14	14	0	0	2	7	5	0	0	0				
WINTZENHEIM-KOCHERSBERG														
OPUS														
17 RUE DE L'ECOLE	1	1	0	0	0	1	0	0	0	0	PLUS	2008	2005	-
Total	1	1	0	0	0	1	0	0	0	0				
Total	1	1	0	0	0	1	0	0	0	0				
Total TRUCHTERSHEIM	32	32	0	0	3	20	9	0	0	7				

TERRITOIRE DE WASSELONNE



Bailleur	Total logements	Conventionnés	Chambres	T1	T2	T3	T4	T5	T6&+
OPUS	163	163	0	4	43	66	40	10	0
SIBAR	78	72	0	1	21	31	18	6	1
LA STRASBOURGEOISE	50	50	0	2	16	18	12	2	0
LE FOYER DE LA BASSE BRUCHE	9	9	0	0	5	4	0	0	0
DOMIAL - HFA	4	4	0	0	0	1	3	0	0
TOTAL TERRITOIRE	304	298	0	7	85	120	73	18	1

	Chambres	T1	T2	T3	T4	T5	T6&+
Bas-Rhin	1,0 %	4,9 %	15 %	38,8 %	30,2 %	8,9 %	1,1 %
Territoire	0 %	2,3 %	28%	39,5	24 %	5,9 %	0,3 %

304 logements sont répartis sur les bans de 9 communes du territoire de Wasselonne et environs. **80 %** d'entre eux sont toutefois implantés à **Wasselonne** même.

Plus de la moitié des 45 nouvelles implantations en 2008 sont situées dans une nouvelle commune, Marlenheim qui était jusqu'ici une des 3 seules communes de plus de 3000 habitants à n'avoir aucun logement aidé sur son sol.

L'OPUS, avec 54 % du parc, est le plus important des 5 bailleurs présents.

Les **2 et 3 pièces sont fortement surreprésentés**: 67% de l'ensemble (54 % dans le Bas-Rhin). Au contraire, les grands logements sont peu nombreux (moins de 20 unités) mais en augmentation par rapport à 2007.

	Total logements	Logts conventionnés	Chambres	T1	T2	T3	T4	T5	T6 &+	Nb logts réhabilités	Financement	Date mise en service	Date Convention	Date Réhabilitation
WASSELONNE														

BERGBIETEN

DOMIAL - HABITAT FAMILIAL D'ALSACE

1 RUE DE LA COMMANDERIE	4	4	0	0	0	1	3	0	0	0	PLUS	2004	2004	-
Total	4	4	0	0	0	1	3	0	0	0				

Total	4	4	0	0	0	1	3	0	0	0				
--------------	----------	----------	----------	----------	----------	----------	----------	----------	----------	----------	--	--	--	--

DAHLENHEIM

LE FOYER DE LA BASSE BRUCHE

2 RUE DES SEIGNEURS	4	4	0	0	1	3	0	0	0	4	PLUS	2002	2001	-
Total	4	4	0	0	1	3	0	0	0	4				

Total	4	4	0	0	1	3	0	0	0	4				
--------------	----------	----------	----------	----------	----------	----------	----------	----------	----------	----------	--	--	--	--

DANGOLSHEIM

LE FOYER DE LA BASSE BRUCHE

1 RUE DU VILLAGE	5	5	0	0	4	1	0	0	0	5	PCL	2000	1999	-
Total	5	5	0	0	4	1	0	0	0	5				

Total	5	5	0	0	4	1	0	0	0	5				
--------------	----------	----------	----------	----------	----------	----------	----------	----------	----------	----------	--	--	--	--

HOHENGOEFT

SIBAR

10 RUE DE LA MAIRIE	8	8	0	0	2	4	1	1	0	0	PLA	1995	1994	-
3 RUE PRINCIPALE	2	2	0	0	0	1	1	0	0	0	PLUS	2006	2004	-
Total	10	10	0	0	2	5	2	1	0	0				

Total	10	10	0	0	2	5	2	1	0	0				
--------------	-----------	-----------	----------	----------	----------	----------	----------	----------	----------	----------	--	--	--	--

MARLENHEIM

OPUS

3 RUE DU PENSIONNAT	14	14	0	0	6	4	4	0	0	0	PLUS	2008	2008	-
3A RUE DU PENSIONNAT	10	10	0	4	5	1	0	0	0	0	PLUS	2008	2008	-
Total	24	24	0	4	11	5	4	0	0	0				

Total	24	24	0	4	11	5	4	0	0	0				
--------------	-----------	-----------	----------	----------	-----------	----------	----------	----------	----------	----------	--	--	--	--

ODRATZHEIM

SIBAR

1 RUE DE L'ECOLE	1	0	0	0	0	0	1	0	0	0	PLUS	2006	2006	-
Total	1	0	0	0	0	0	1	0	0	0				

Total	1	0	0	0	0	0	1	0	0	0				
--------------	----------	----------	----------	----------	----------	----------	----------	----------	----------	----------	--	--	--	--

	Total logements	Logts conventionnés	Chambres	T1	T2	T3	T4	T5	T6 &+	Nb logts réhabilités	Financement	Date mise en service	Date Convention	Date Réhabilitation
--	-----------------	---------------------	----------	----	----	----	----	----	-------	----------------------	-------------	----------------------	-----------------	---------------------

WANGENBOURG-ENGENTHAL

SIBAR

2 RUE DES ECOLES	4	4	0	0	0	2	2	0	0	0	PLUS	2006	2004	-
Total	4	4	0	0	0	2	2	0	0	0				

Total	4	4	0	0	0	2	2	0	0	0				
--------------	----------	----------	----------	----------	----------	----------	----------	----------	----------	----------	--	--	--	--

WASSELONNE

OPUS

3A RUE BERLIOZ	8	8	0	0	3	4	1	0	0	0	HLMO	1977	1986	-
3B RUE BERLIOZ	6	6	0	0	0	2	4	0	0	0	HLMO	1977	1986	-
3C RUE BERLIOZ	6	6	0	0	0	1	3	2	0	0	HLMO	1977	1986	-
3D RUE BERLIOZ	7	7	0	0	1	1	5	0	0	0	PLA	1987	1987	-
3E RUE BERLIOZ	11	11	0	0	2	7	2	0	0	0	PLA	1987	1987	-
1 RUE CANNONNIER CORRE	2	2	0	0	0	2	0	0	0	0	HLMO	1933	1986	-
3 RUE CANNONNIER CORRE	4	4	0	0	0	4	0	0	0	0	HLMO	1933	1986	-
5 RUE CANNONNIER CORRE	4	4	0	0	0	4	0	0	0	0	HLMO	1933	1986	-
9 RUE DES ACACIAS	7	7	0	0	3	4	0	0	0	0	HLMO	1956	1986	-
5 RUE DES ACACIAS	8	8	0	0	4	4	0	0	0	0	HLMO	1956	1986	-
7 RUE DES ACACIAS	8	8	0	0	4	4	0	0	0	0	HLMO	1956	1986	-
9 RUE DES ACACIAS	7	7	0	0	3	4	0	0	0	0	HLMO	1956	1986	-
11 RUE DES ACACIAS	8	8	0	0	4	4	0	0	0	0	HLMO	1956	1986	-
13 RUE DES ACACIAS	6	6	0	0	0	0	6	0	0	0	HLMO	1967	1986	-
15 RUE DES ACACIAS	6	6	0	0	0	0	6	0	0	0	HLMO	1967	1986	-
1B RUE DES ACACIAS	8	8	0	0	4	4	0	0	0	0	HLMO	1956	1986	-
2 RUE DES DAHLIAS	1	1	0	0	0	0	0	1	0	0	PLUS	2008	2005	-
4 RUE DES DAHLIAS	1	1	0	0	0	0	0	1	0	0	PLUS	2008	2005	-
6 RUE DES DAHLIAS	1	1	0	0	0	0	0	1	0	0	PLUS	2008	2005	-
8 RUE DES DAHLIAS	1	1	0	0	0	0	0	1	0	0	PLUS	2008	2005	-
10 RUE DES DAHLIAS	1	1	0	0	0	0	0	1	0	0	PLUS	2008	2005	-
12 RUE DES DAHLIAS	1	1	0	0	0	0	0	1	0	0	PLUS	2008	2005	-
14 RUE DES DAHLIAS	1	1	0	0	0	0	0	1	0	0	PLUS	2008	2005	-
16 RUE DES DAHLIAS	1	1	0	0	0	0	0	1	0	0	PLUS	2008	2005	-
18 RUE DES DAHLIAS	1	1	0	0	0	0	1	0	0	0	PLUS	2008	2005	-
20 RUE DES DAHLIAS	1	1	0	0	0	0	1	0	0	0	PLUS	2008	2005	-
22 RUE DES DAHLIAS	1	1	0	0	0	0	1	0	0	0	PLUS	2008	2005	-
24 RUE DES DAHLIAS	1	1	0	0	0	0	1	0	0	0	PLUS	2008	2005	-
26 RUE DES DAHLIAS	1	1	0	0	0	0	1	0	0	0	PLUS	2008	2005	-
28 RUE DES DAHLIAS	1	1	0	0	0	0	1	0	0	0	PLUS	2008	2005	-
30 RUE DES DAHLIAS	1	1	0	0	0	0	1	0	0	0	PLUS	2008	2005	-
32 RUE DES DAHLIAS	1	1	0	0	0	0	1	0	0	0	PLUS	2008	2005	-
34 RUE DES DAHLIAS	1	1	0	0	0	0	1	0	0	0	PLUS	2008	2005	-
36 RUE DES DAHLIAS	1	1	0	0	0	1	0	0	0	0	PLUS	2008	2005	-
38 RUE DES DAHLIAS	1	1	0	0	0	1	0	0	0	0	PLUS	2008	2005	-
40 RUE DES DAHLIAS	1	1	0	0	0	1	0	0	0	0	PLUS	2008	2005	-
42 RUE DES DAHLIAS	1	1	0	0	0	1	0	0	0	0	PLUS	2008	2005	-
14 RUE DES GLAIEULS	6	6	0	0	2	4	0	0	0	0	PLA	1985	1984	-
16 RUE DES PRIMEVERES	6	6	0	0	2	4	0	0	0	0	PLA	1985	1984	-
Total	139	139	0	0	32	61	36	10	0	0				

SIBAR

10 IMPASSE DES CERISIERS	10	10	0	0	1	4	4	1	0	0	PLA	1994	1992	-
11 IMPASSE DES CERISIERS	10	10	0	0	1	5	3	1	0	0	PLA	1994	1992	-
21 RUE DE LA GARE	5	5	0	0	2	3	0	0	0	0	PLUS	2007	2007	-
3 RUE DE LA LAMPE	3	3	0	0	3	0	0	0	0	0	PALULOS	2007	2001	-
2 RUE DES ESCALIERS	4	4	0	0	3	1	0	0	0	0	PLA	1998	1996	-
8 RUE DES PAIENS	3	3	0	0	2	1	0	0	0	3	PLUS	2007	2005	2007
14 RUE DES PAIENS	3	3	0	0	1	2	0	0	0	0	PLUS	2006	2005	-
22 RUE DU GENERAL DE GAULLE	4	0	0	1	2	1	0	0	0	0	LIBRE	2001	-	-
9A RUE DU GENERAL DE GAULLE	7	7	0	0	0	3	3	1	0	0		2006	2006	-
5 RUE DU MOULIN	1	0	0	0	0	0	0	0	1	0	LIBRE	1976	-	-
3 RUE DU PUIIS	4	4	0	0	3	0	1	0	0	0	PALULOS	2007	2001	-
2 RUE DU SOMMEREND	2	2	0	0	1	1	0	0	0	0	PALULOS	2001	1999	-
Total	56	51	0	1	19	21	11	3	1	3				

LA STRASBOURGEOISE HABITAT

1 RUE DES JARDINS	17	17	0	2	5	7	3	0	0	0	PLA	1998	1996	-
3 RUE DES JARDINS	12	12	0	0	2	5	4	1	0	0	PLA	1998	1996	-
5 RUE DES JARDINS	12	12	0	0	2	5	4	1	0	0	PLA	1998	1996	-
7 RUE DES JARDINS	9	9	0	0	7	1	1	0	0	0	PLI	1998	1996	-
Total	50	50	0	2	16	18	12	2	0	0				

Total	245	240	0	3	67	100	59	15	1	3				
--------------	------------	------------	----------	----------	-----------	------------	-----------	-----------	----------	----------	--	--	--	--

	Total logements	Logts conventionnés	Chambres	T1	T2	T3	T4	T5	T6 &+	Nb logts réhabilités	Financement	Date mise en service	Date Convention	Date Réhabilitation
--	-----------------	---------------------	----------	----	----	----	----	----	-------	----------------------	-------------	----------------------	-----------------	---------------------

ZEHNACKER

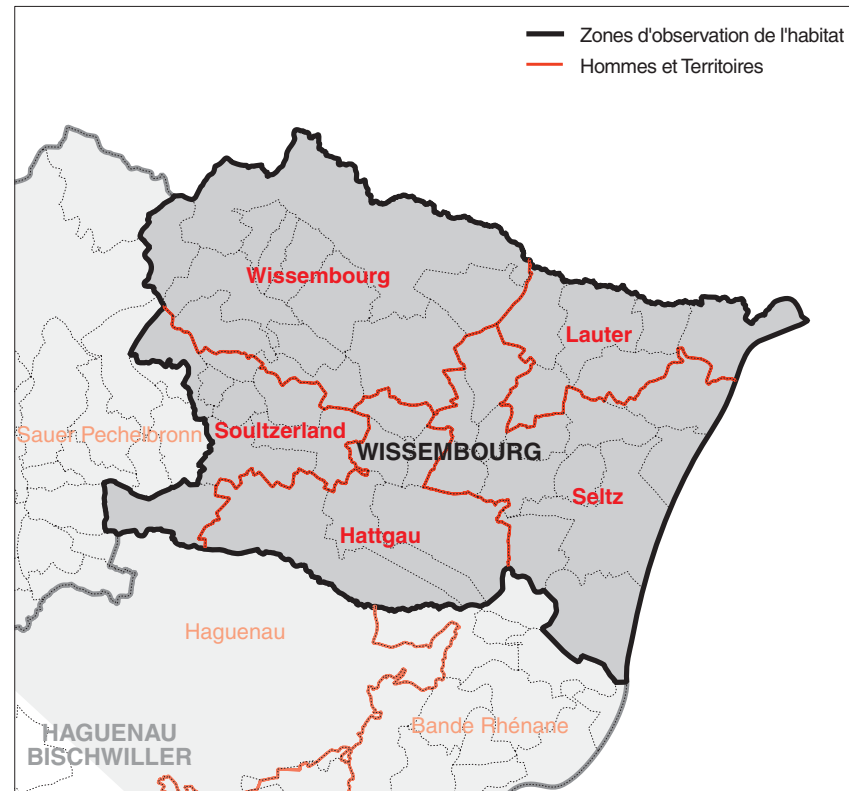
SIBAR

5 RUE KOPPELGASS	1	1	0	0	0	0	1	0	0	0	PLUS	2007	2005	-
7 RUE KOPPELGASS	1	1	0	0	0	0	0	1	0	0	PLUS	2007	2005	-
9 RUE KOPPELGASS	1	1	0	0	0	1	0	0	0	0	PLUS	2007	2005	-
11 RUE KOPPELGASS	1	1	0	0	0	1	0	0	0	0	PLUS	2007	2005	-
13 RUE KOPPELGASS	1	1	0	0	0	1	0	0	0	0	PLUS	2007	2005	-
15 RUE KOPPELGASS	1	1	0	0	0	0	0	1	0	0	PLUS	2007	2005	-
17 RUE KOPPELGASS	1	1	0	0	0	0	1	0	0	0	PLUS	2007	2005	-
Total	7	7	0	0	0	3	2	2	0	0				

Total	7	7	0	0	0	3	2	2	0	0				
--------------	----------	----------	----------	----------	----------	----------	----------	----------	----------	----------	--	--	--	--

Total WASELONNE	304	298	0	7	85	120	73	18	1	12				
------------------------	------------	------------	----------	----------	-----------	------------	-----------	-----------	----------	-----------	--	--	--	--

TERRITOIRE DE WISSEMBOURG



Bailleur	Total logements	Conventionnés	Chambres	T1	T2	T3	T4	T5	T6&+
OPUS	639	639	0	0	61	216	270	92	0
SIBAR	118	105	0	0	0	39	58	18	3
DOMIAL - HSA	68	68	0	2	12	7	47	0	0
SICI	64	0	0	0	4	28	28	4	0
DOMIAL - HFA	40	40	0	7	22	9	2	0	0
IMMOBILIERE 3F	33	33	0	0	0	0	21	12	0
TOTAL TERRITOIRE	962	885	0	9	99	299	426	126	3

	Chambres	T1	T2	T3	T4	T5	T6&+
Bas-Rhin	1,0 %	4,9 %	15 %	38,8 %	30,2 %	8,9 %	1,1 %
Territoire	0 %	0,9 %	10,3 %	31,1 %	44,3 %	13,1 %	0,3 %

Le territoire de Wissembourg enregistre la présence de **plus de 960 logements sociaux**, ce qui en fait le **5^{ème} parc départemental**.

En 2008, aucune mise en service n'y a été recensée.

Le parc social se concentre sur **à peine 7 des 44 communes** du territoire. Wissembourg et Lauterbourg se démarquent (respectivement 54 et 21 % du parc).

Parmi les 6 bailleurs présents, l'OPUS est le principal gestionnaire avec plus des 2/3 des logements dans son patrimoine.

Les **petits appartements sont faiblement pourvus** (11 %), au contraire des **très nombreux 4 et 5 pièces** (plus de la moitié du parc : 57 % contre 39 % dans le Bas-Rhin).

	Total logements	Logts conventionnés	Chambres	T1	T2	T3	T4	T5	T6 &+	Nb logts réhabilités	Financement	Date mise en service	Date Convention	Date Réhabilitation
--	-----------------	---------------------	----------	----	----	----	----	----	-------	----------------------	-------------	----------------------	-----------------	---------------------

WISSEMBOURG

BETSCHDORF

DOMIAL - HABITAT FAMILIAL D'ALSACE														
22 RUE DE L'AVENIR	7	7	0	1	4	2	0	0	0	0	PLA CFF	1981	1979	-
24 RUE DE L'AVENIR	11	11	0	2	6	2	1	0	0	0	PLA CFF	1981	1979	-
26 RUE DE L'AVENIR	11	11	0	2	6	2	1	0	0	0	PLA CFF	1981	1979	-
28 RUE DE L'AVENIR	11	11	0	2	6	3	0	0	0	0	PLA CFF	1981	1979	-
Total	40	40	0	7	22	9	2	0	0	0				

OPUS														
25 RUE DE L'AVENIR	11	11	0	0	4	6	1	0	0	0	HLMO	1976	1986	-
27 RUE DE L'AVENIR	8	8	0	0	0	1	4	3	0	0	HLMO	1976	1986	-
40 RUE DU PRESBYTERE	8	8	0	0	0	1	4	3	0	0	HLMO	1976	1986	-
Total	27	27	0	0	4	8	9	6	0	0				

Total	67	67	0	7	26	17	11	6	0	0				
--------------	-----------	-----------	----------	----------	-----------	-----------	-----------	----------	----------	----------	--	--	--	--

HATTEN

OPUS														
5 RUE DE CHATEAUPONSAC	6	6	0	0	0	6	0	0	0	0	PSR REHAB	1964	1986	-
7 RUE DE CHATEAUPONSAC	6	6	0	0	0	0	6	0	0	0	PSR REHAB	1964	1986	-
3 RUE DU 19 MARS	11	11	0	0	4	6	1	0	0	0	HLMO	1976	1986	-
4 RUE DU 19 MARS	7	7	0	0	0	2	5	0	0	0	HLMO	1976	1986	-
5 RUE DU 19 MARS	8	8	0	0	0	1	4	3	0	0	HLMO	1976	1986	-
6 RUE DU 19 MARS	1	1	0	0	0	0	0	1	0	0	HLMO	1980	1986	-
7 RUE DU 19 MARS	1	1	0	0	0	0	1	0	0	0	HLMO	1980	1986	-
8 RUE DU 19 MARS	1	1	0	0	0	0	1	0	0	0	HLMO	1980	1986	-
9 RUE DU 19 MARS	1	1	0	0	0	0	1	0	0	0	HLMO	1980	1986	-
10 RUE DU 19 MARS	1	1	0	0	0	0	0	1	0	0	HLMO	1980	1986	-
11 RUE DU 19 MARS	1	1	0	0	0	0	1	0	0	0	HLMO	1980	1986	-
12 RUE DU 19 MARS	1	1	0	0	0	0	1	0	0	0	HLMO	1980	1986	-
13 RUE DU 19 MARS	1	1	0	0	0	0	1	0	0	0	HLMO	1980	1986	-
15 RUE DU 19 MARS	1	1	0	0	0	1	0	0	0	0	HLMO	1980	1986	-
16 RUE DU 19 MARS	1	1	0	0	0	1	0	0	0	0	HLMO	1980	1986	-
17 RUE DU 19 MARS	1	1	0	0	0	1	0	0	0	0	HLMO	1980	1986	-
19 RUE DU 19 MARS	1	1	0	0	0	0	0	1	0	0	HLMO	1980	1986	-
21 RUE DU 19 MARS	1	1	0	0	0	0	1	0	0	0	HLMO	1980	1986	-
22 RUE DU 19 MARS	1	1	0	0	0	0	1	0	0	0	HLMO	1980	1986	-
Total	52	52	0	0	4	18	24	6	0	0				

Total	52	52	0	0	4	18	24	6	0	0				
--------------	-----------	-----------	----------	----------	----------	-----------	-----------	----------	----------	----------	--	--	--	--

	Total logements	Logts conventionnés	Chambres	T1	T2	T3	T4	T5	T6 &+	Nb logts réhabilités	Financement	Date mise en service	Date Convention	Date Réhabilitation
--	-----------------	---------------------	----------	----	----	----	----	----	-------	----------------------	-------------	----------------------	-----------------	---------------------

LAUTERBOURG

DOMIAL - HABITAT DES SALARIES D'ALSACE														
5 RUE SAINT JUST LE MARTEL	12	12	0	0	4	0	8	0	0	12	PALULOS	1974	1997	1998
6 RUE SAINT JUST LE MARTEL	12	12	0	0	4	0	8	0	0	12	PALULOS	1974	1997	1998
7 RUE SAINT JUST LE MARTEL	8	8	0	0	0	0	8	0	0	8	PALULOS	1974	1997	1998
8 RUE SAINT JUST LE MARTEL	8	8	0	0	0	0	8	0	0	8	PALULOS	1974	1997	1998
5 RUE DE LIMOGES	6	6	0	2	1	1	2	0	0	6	PLA CDC	1999	1997	1998
6 RUE DE LIMOGES	6	6	0	0	3	3	0	0	0	6	PLA CDC	1999	1997	1998
Total	52	52	0	2	12	4	34	0	0	52				

OPUS

1 IMPASSE DES ACACIAS	8	8	0	0	0	4	4	0	0	0	HLMO	1959	1986	-
2 IMPASSE DES ACACIAS	8	8	0	0	0	4	4	0	0	0	HLMO	1959	1986	-
3 IMPASSE DES ACACIAS	8	8	0	0	0	4	4	0	0	0	HLMO	1959	1986	-
4 IMPASSE DES ACACIAS	8	8	0	0	0	4	4	0	0	0	HLMO	1959	1986	-
Total	32	32	0	0	0	16	16	0	0	0				

SIBAR

1 CITE DE LA CHAPELLE	8	8	0	0	0	4	4	0	0	0	PALULOS	1964	1993	-
2 CITE DE LA CHAPELLE	8	8	0	0	0	0	4	4	0	0	PALULOS	1964	1993	-
3 CITE DE LA CHAPELLE	8	8	0	0	0	4	4	0	0	0	PALULOS	1964	1993	-
4 CITE DE LA CHAPELLE	8	8	0	0	0	0	4	4	0	0	PALULOS	1966	1993	-
5 CITE DE LA CHAPELLE	8	8	0	0	0	4	4	0	0	0	PALULOS	1966	1993	-
6 CITE DE LA CHAPELLE	7	7	0	0	0	0	2	2	3	0	PALULOS	1965	1993	-
7 CITE DE LA CHAPELLE	8	8	0	0	0	4	4	0	0	0	PALULOS	1964	1993	-
8 CITE DE LA CHAPELLE	8	8	0	0	0	4	4	0	0	0	PALULOS	1973	1993	-
8A RUE DE LA CHAPELLE	6	0	0	0	0	3	3	0	0	0	PLA CFF	1976	-	-
8B RUE DE LA CHAPELLE	6	0	0	0	0	3	3	0	0	0	PLA CFF	1976	-	-
9 CITE DE LA CHAPELLE	8	8	0	0	0	0	4	4	0	0	PALULOS	1965	1993	-
10 CITE DE LA CHAPELLE	8	8	0	0	0	4	4	0	0	0	PALULOS	1976	1993	-
18 CITE DE LA CHAPELLE	8	8	0	0	0	4	4	0	0	0	PALULOS	1969	1993	-
19 CITE DE LA CHAPELLE	8	8	0	0	0	0	4	4	0	0	PALULOS	1969	1993	-
20 CITE DE LA CHAPELLE	8	8	0	0	0	4	4	0	0	0	PALULOS	1969	1993	-
16 RUE SAINT PRIEST TAURION	1	1	0	0	0	1	0	0	0	0	PLAI	2003	2001	-
17 RUE SAINT PRIEST TAURION	1	1	0	0	0	0	1	0	0	0	PLAI	2003	2001	-
Total	117	105	0	0	0	39	57	18	3	0				

Total	201	189	0	2	12	59	107	18	3	52				
--------------	------------	------------	----------	----------	-----------	-----------	------------	-----------	----------	-----------	--	--	--	--

NIEDERLAUTERBACH

OPUS

2 RUE DES MERLES	1	1	0	0	0	0	1	0	0	0	PLA	1988	1988	-
4 RUE DES MERLES	1	1	0	0	0	1	0	0	0	0	PLA	1988	1988	-
6 RUE DES MERLES	1	1	0	0	0	0	1	0	0	0	PLA	1988	1988	-
8 RUE DES MERLES	1	1	0	0	0	0	0	1	0	0	PLA	1988	1988	-
10 RUE DES MERLES	1	1	0	0	0	0	1	0	0	0	PLA	1988	1988	-
12 RUE DES MERLES	1	1	0	0	0	0	0	1	0	0	PLA	1988	1988	-
Total	6	6	0	0	0	1	3	2	0	0				

Total	6	6	0	0	0	1	3	2	0	0				
--------------	----------	----------	----------	----------	----------	----------	----------	----------	----------	----------	--	--	--	--

	Total logements	Logts conventionnés	Chambres	T1	T2	T3	T4	T5	T6 &+	Nb logts réhabilités	Financement	Date mise en service	Date Convention	Date Réhabilitation
--	-----------------	---------------------	----------	----	----	----	----	----	-------	----------------------	-------------	----------------------	-----------------	---------------------

SELTZ

DOMIAL - HABITAT DES SALARIES D'ALSACE

17 ROUTE DE HATTEN	6	6	0	0	0	3	3	0	0	6	PLATS	1994	1992	1994
34 RUE FERNAND HEROLD	10	10	0	0	0	0	10	0	0	0	PLS	2006	2006	-
Total	16	16	0	0	0	3	13	0	0	6				

OPUS

1 IMPASSE DE LA PINEDE	1	1	0	0	0	1	0	0	0	0	PLAI	1999	1998	-
2 IMPASSE DE LA PINEDE	1	1	0	0	0	0	1	0	0	0	PLAI	1999	1998	-
3 IMPASSE DE LA PINEDE	1	1	0	0	0	1	0	0	0	0	PLAI	1999	1998	-
4 IMPASSE DE LA PINEDE	1	1	0	0	0	1	0	0	0	0	PLAI	1999	1998	-
5 IMPASSE DE LA PINEDE	1	1	0	0	1	0	0	0	0	0	PLAI	1999	1998	-
6 IMPASSE DE LA PINEDE	1	1	0	0	0	0	0	1	0	0	PLAI	1999	1998	-
1 RUE DE MEZIERES SUR ISSOIRE	1	1	0	0	0	0	0	1	0	0	PLA	1994	1992	-
2 RUE DE MEZIERES SUR ISSOIRE	1	1	0	0	0	1	0	0	0	0	PLA	1994	1992	-
3 RUE DE MEZIERES SUR ISSOIRE	1	1	0	0	0	0	1	0	0	0	PLA	1994	1992	-
4 RUE DE MEZIERES SUR ISSOIRE	1	1	0	0	0	1	0	0	0	0	PLA	1994	1992	-
5 RUE DE MEZIERES SUR ISSOIRE	1	1	0	0	0	1	0	0	0	0	PLA	1994	1992	-
6 RUE DE MEZIERES SUR ISSOIRE	1	1	0	0	0	1	0	0	0	0	PLA	1994	1992	-
7 RUE DE MEZIERES SUR ISSOIRE	1	1	0	0	0	0	1	0	0	0	PLA	1994	1992	-
8 RUE DE MEZIERES SUR ISSOIRE	1	1	0	0	0	1	0	0	0	0	PLA	1994	1992	-
9 RUE DE MEZIERES SUR ISSOIRE	1	1	0	0	0	0	1	0	0	0	PLA	1994	1992	-
10 RUE DE MEZIERES SUR ISSOIRE	1	1	0	0	0	0	1	0	0	0	PLA	1994	1992	-
11 RUE DE MEZIERES SUR ISSOIRE	1	1	0	0	0	0	0	1	0	0	PLA	1995	1992	-
12 RUE DE MEZIERES SUR ISSOIRE	1	1	0	0	0	0	1	0	0	0	PLA	1994	1992	-
13 RUE DE MEZIERES SUR ISSOIRE	1	1	0	0	0	0	1	0	0	0	PLA	1995	1992	-
14 RUE DE MEZIERES SUR ISSOIRE	1	1	0	0	0	0	1	0	0	0	PLA	1994	1992	-
15 RUE DE MEZIERES SUR ISSOIRE	1	1	0	0	0	0	1	0	0	0	PLA	1995	1992	-
17 RUE DE MEZIERES SUR ISSOIRE	1	1	0	0	0	0	1	0	0	0	PLA	1995	1992	-
19 RUE DE MEZIERES SUR ISSOIRE	1	1	0	0	0	0	0	1	0	0	PLA	1995	1992	-
1 RUE DE VAULRY	1	1	0	0	0	0	0	1	0	0	PLA	1994	1992	-
2 RUE DE VAULRY	1	1	0	0	0	0	0	1	0	0	PLA	1994	1992	-
3 RUE DE VAULRY	1	1	0	0	0	0	1	0	0	0	PLA	1994	1992	-
4 RUE DE VAULRY	1	1	0	0	0	0	1	0	0	0	PLA	1994	1992	-
5 RUE DE VAULRY	1	1	0	0	0	1	0	0	0	0	PLA	1994	1992	-
6 RUE DE VAULRY	1	1	0	0	0	0	1	0	0	0	PLA	1994	1992	-
1 RUE DES PINS	1	1	0	0	0	0	1	0	0	0	HLMO	1980	1986	-
4 RUE DES PINS	1	1	0	0	0	0	1	0	0	0	HLMO	1980	1986	-
5 RUE DES PINS	1	1	0	0	0	0	1	0	0	0	HLMO	1980	1986	-
9 RUE DES PINS	1	1	0	0	0	0	1	0	0	0	HLMO	1980	1986	-
10 RUE DES PINS	1	1	0	0	0	1	0	0	0	0	HLMO	1980	1986	-
15 RUE DES PINS	1	1	0	0	0	0	1	0	0	0	HLMO	1980	1986	-
16 RUE DES PINS	1	1	0	0	0	0	1	0	0	0	HLMO	1980	1986	-
17 RUE DES PINS	1	1	0	0	0	1	0	0	0	0	HLMO	1980	1986	-
18 RUE DES PINS	1	1	0	0	0	1	0	0	0	0	HLMO	1980	1986	-
20 RUE DES PINS	1	1	0	0	0	0	1	0	0	0	HLMO	1980	1986	-
21 RUE DES PINS	1	1	0	0	0	0	1	0	0	0	HLMO	1980	1986	-
24 RUE DES PINS	1	1	0	0	0	0	1	0	0	0	HLMO	1980	1986	-
25 RUE DES PINS	1	1	0	0	0	1	0	0	0	0	HLMO	1980	1986	-
27 RUE DES PINS	1	1	0	0	0	0	1	0	0	0	HLMO	1980	1986	-
29 RUE DES PINS	1	1	0	0	0	0	1	0	0	0	PLA	1982	1986	-
30 RUE DES PINS	1	1	0	0	0	0	1	0	0	0	PLA	1982	1986	-
31 RUE DES PINS	1	1	0	0	0	1	0	0	0	0	PLA	1982	1986	-
32 RUE DES PINS	1	1	0	0	0	1	0	0	0	0	PLA	1982	1986	-
33 RUE DES PINS	1	1	0	0	0	0	1	0	0	0	PLA	1982	1986	-
35 RUE DES PINS	1	1	0	0	0	1	0	0	0	0	PLA	1982	1986	-
36 RUE DES PINS	1	1	0	0	0	1	0	0	0	0	PLA	1982	1986	-
37 RUE DES PINS	1	1	0	0	0	1	0	0	0	0	PLA	1982	1986	-
42 RUE DES PINS	1	1	0	0	0	0	1	0	0	0	PLA	1982	1986	-
43 RUE DES PINS	1	1	0	0	0	0	1	0	0	0	PLA	1982	1986	-
45 RUE DES PINS	1	1	0	0	0	1	0	0	0	0	PLA	1982	1986	-
46 RUE DES PINS	1	1	0	0	0	0	1	0	0	0	PLA	1982	1986	-

	Total logements	Logts conventionnés	Chambres	T1	T2	T3	T4	T5	T6 &+	Nb logts réhabilités	Financement	Date mise en service	Date Convention	Date Réhabilitation
OPUS (suite)														
1 RUE SAINT MARTIAL	1	1	0	0	0	1	0	0	0	0	PLA	1994	1992	-
2 RUE SAINT MARTIAL	1	1	0	0	0	1	0	0	0	0	PLA	1994	1992	-
3 RUE SAINT MARTIAL	1	1	0	0	0	1	0	0	0	0	PLA	1994	1992	-
4 RUE SAINT MARTIAL	1	1	0	0	0	1	0	0	0	0	PLA	1994	1992	-
5 RUE SAINT MARTIAL	1	1	0	0	0	1	0	0	0	0	PLA	1994	1992	-
6 RUE SAINT MARTIAL	1	1	0	0	0	1	0	0	0	0	PLA	1994	1992	-
7 RUE SAINT MARTIAL	1	1	0	0	0	0	1	0	0	0	PLA	1994	1992	-
8 RUE SAINT MARTIAL	1	1	0	0	0	0	1	0	0	0	PLA	1994	1992	-
9 RUE SAINT MARTIAL	1	1	0	0	0	0	1	0	0	0	PLA	1994	1992	-
10 RUE SAINT MARTIAL	1	1	0	0	0	0	1	0	0	0	PLA	1994	1992	-
11 RUE SAINT MARTIAL	1	1	0	0	0	0	0	1	0	0	PLA	1995	1992	-
12 RUE SAINT MARTIAL	1	1	0	0	0	0	1	0	0	0	PLA	1995	1992	-
13 RUE SAINT MARTIAL	1	1	0	0	0	0	1	0	0	0	PLA	1995	1992	-
14 RUE SAINT MARTIAL	1	1	0	0	0	0	1	0	0	0	PLA	1995	1992	-
15 RUE SAINT MARTIAL	1	1	0	0	0	0	1	0	0	0	PLA	1995	1992	-
16 RUE SAINT MARTIAL	1	1	0	0	0	0	1	0	0	0	PLA	1995	1992	-
17 RUE SAINT MARTIAL	1	1	0	0	0	0	1	0	0	0	PLA	1995	1992	-
Total	72	72	0	0	1	25	39	7	0	0				

Total	88	88	0	0	1	28	52	7	0	6				
--------------	-----------	-----------	----------	----------	----------	-----------	-----------	----------	----------	----------	--	--	--	--

SOULTZ-SOUS-FORETS

IMMOBILIERE 3F														
6A RUE DES VIGNES	1	1	0	0	0	0	0	1	0	0	PLS	2007	2004	
6B RUE DES VIGNES	1	1	0	0	0	0	0	1	0	0	PLS	2007	2004	
6C RUE DES VIGNES	1	1	0	0	0	0	0	1	0	0	PLS	2007	2004	
6D RUE DES VIGNES	1	1	0	0	0	0	0	1	0	0	PLS	2007	2004	
8A RUE DES VIGNES	1	1	0	0	0	0	0	1	0	0	PLS	2007	2004	
8B RUE DES VIGNES	1	1	0	0	0	0	0	1	0	0	PLS	2007	2004	
10A RUE DES VIGNES	1	1	0	0	0	0	0	1	0	0	PLS	2007	2004	
10B RUE DES VIGNES	1	1	0	0	0	0	0	1	0	0	PLS	2007	2004	
12A RUE DES VIGNES	1	1	0	0	0	0	0	1	0	0	PLS	2007	2004	
12B RUE DES VIGNES	1	1	0	0	0	0	0	1	0	0	PLS	2007	2004	
14A RUE DES VIGNES	1	1	0	0	0	0	0	1	0	0	PLS	2007	2004	
14B RUE DES VIGNES	1	1	0	0	0	0	0	1	0	0	PLS	2007	2004	
16A RUE DES VIGNES	1	1	0	0	0	0	1	0	0	0	PLS	2007	2004	
16B RUE DES VIGNES	1	1	0	0	0	0	1	0	0	0	PLS	2007	2004	
18A RUE DES VIGNES	1	1	0	0	0	0	1	0	0	0	PLS	2007	2004	
18B RUE DES VIGNES	1	1	0	0	0	0	1	0	0	0	PLS	2007	2004	
37A RUE DES VIGNES	1	1	0	0	0	0	1	0	0	0	PLS	2007	2004	
37B RUE DES VIGNES	1	1	0	0	0	0	1	0	0	0	PLS	2007	2004	
39A RUE DES VIGNES	1	1	0	0	0	0	1	0	0	0	PLS	2007	2004	
39B RUE DES VIGNES	1	1	0	0	0	0	1	0	0	0	PLS	2007	2004	
41A RUE DES VIGNES	1	1	0	0	0	0	1	0	0	0	PLS	2007	2004	
41B RUE DES VIGNES	1	1	0	0	0	0	1	0	0	0	PLS	2007	2004	
43A RUE DES VIGNES	1	1	0	0	0	0	1	0	0	0	PLS	2007	2004	
43B RUE DES VIGNES	1	1	0	0	0	0	1	0	0	0	PLS	2007	2004	
45A RUE DES VIGNES	1	1	0	0	0	0	1	0	0	0	PLS	2007	2004	
45B RUE DES VIGNES	1	1	0	0	0	0	1	0	0	0	PLS	2007	2004	
47A RUE DES VIGNES	1	1	0	0	0	0	1	0	0	0	PLS	2007	2004	
47B RUE DES VIGNES	1	1	0	0	0	0	1	0	0	0	PLS	2007	2004	
49A RUE DES VIGNES	1	1	0	0	0	0	1	0	0	0	PLS	2007	2004	
49B RUE DES VIGNES	1	1	0	0	0	0	1	0	0	0	PLS	2007	2004	
51A RUE DES VIGNES	1	1	0	0	0	0	1	0	0	0	PLS	2007	2004	
51B RUE DES VIGNES	1	1	0	0	0	0	1	0	0	0	PLS	2007	2004	
53 RUE DES VIGNES	1	1	0	0	0	0	1	0	0	0	PLS	2007	2004	
Total	33	33	0	0	0	0	21	12	0	0				

OPUS														
3 RUE DE LA DIME	1	1	0	0	0	0	0	1	0	0	PAP Locatif	1990	1991	-
Total	1	1	0	0	0	0	0	1	0	0				

Total	34	34	0	0	0	0	21	13	0	0				
--------------	-----------	-----------	----------	----------	----------	----------	-----------	-----------	----------	----------	--	--	--	--

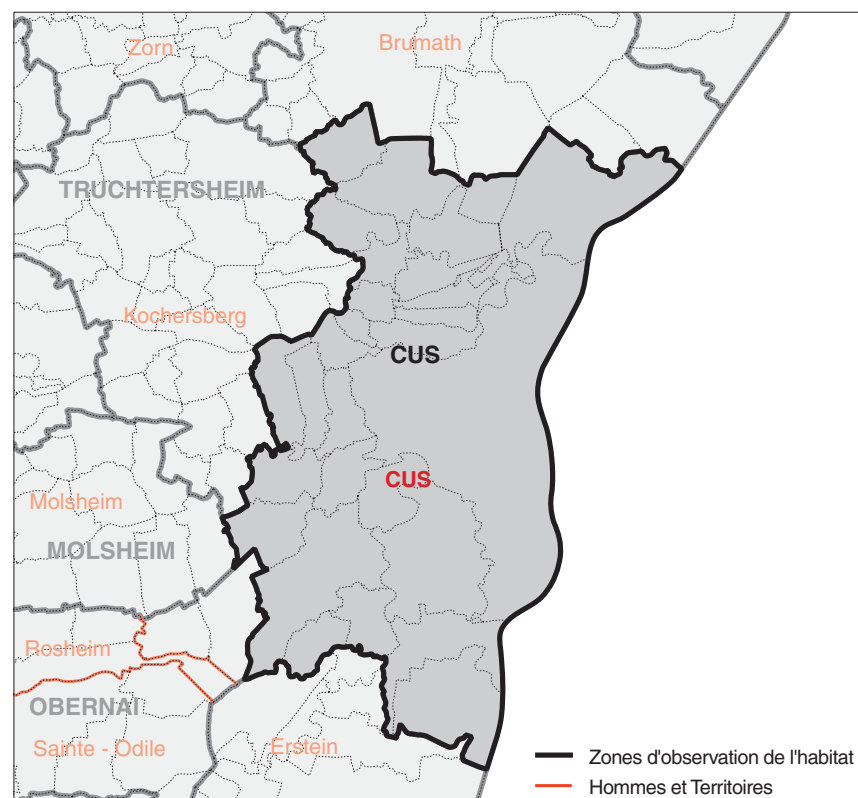
	Total logements	Logts conventionnés	Chambres	T1	T2	T3	T4	T5	T6 &+	Nb logts réhabilités	Financement	Date mise en service	Date Convention	Date Réhabilitation
SIBAR														
47 RUE DE LA VALLEE	1	0	0	0	0	0	1	0	0	0	LIBRE	1996	-	-
Total	1	0	0	0	0	0	1	0	0	0				

SICI														
18 RUE DU ROI DE ROME	8	0	0	0	0	4	4	0	0	8	PLA CFF	1973	-	2004
20 RUE DU ROI DE ROME	8	0	0	0	0	4	4	0	0	8	PLA CFF	1973	-	2004
22 RUE DU ROI DE ROME	8	0	0	0	0	4	4	0	0	8	PLA CFF	1973	-	2004
24 RUE DU ROI DE ROME	8	0	0	0	4	0	4	0	0	8	PLA CFF	1973	-	2004
26 RUE DU ROI DE ROME	8	0	0	0	0	4	0	4	0	8	PLA CFF	1973	-	2004
28 RUE DU ROI DE ROME	8	0	0	0	0	4	4	0	0	8	PLA CFF	1973	-	2004
30 RUE DU ROI DE ROME	8	0	0	0	0	4	4	0	0	8	PLA CFF	1973	-	2004
32 RUE DU ROI DE ROME	8	0	0	0	0	4	4	0	0	8	PLA CFF	1973	-	2004
Total	64	0	0	0	4	28	28	4	0	64				

Total	514	449	0	0	56	176	208	74	0	111				
--------------	------------	------------	----------	----------	-----------	------------	------------	-----------	----------	------------	--	--	--	--

Total WISSEMBOURG	962	885	0	9	99	299	426	126	3	169				
--------------------------	------------	------------	----------	----------	-----------	------------	------------	------------	----------	------------	--	--	--	--

TERRITOIRE DE LA COMMUNAUTE URBAINE DE STRASBOURG



4 logements sociaux sur 5 sont situés dans la Communauté urbaine de Strasbourg. Ces 49160 unités se répartissent sur 24 bans communaux. Seules 4 communes en sont dépourvues (Blaesheim, Eckwersheim, Mittelhausbergen et Niederhausbergen).

24 bailleurs sont présents, dont une dizaine est uniquement sur la CUS. Avec plus de 20 000 logements en gestion, CUS Habitat est le premier bailleur du territoire (et du département).

La typologie du parc de la CUS influence évidemment très fortement la répartition départementale. Certaines variations apparaissent malgré tout : on dénombre davantage de petits et très petits logements ainsi que des 3 pièces, mais moins de 4 et 5 pièces.

A noter que 23 communes entrent dans le champ d'application des lois SRU et DALO sur ce territoire. 4 d'entre elles dépassent les 20 % de logements sociaux (Bischheim, Illkirch-Graffenstaden, Schiltigheim et Strasbourg).

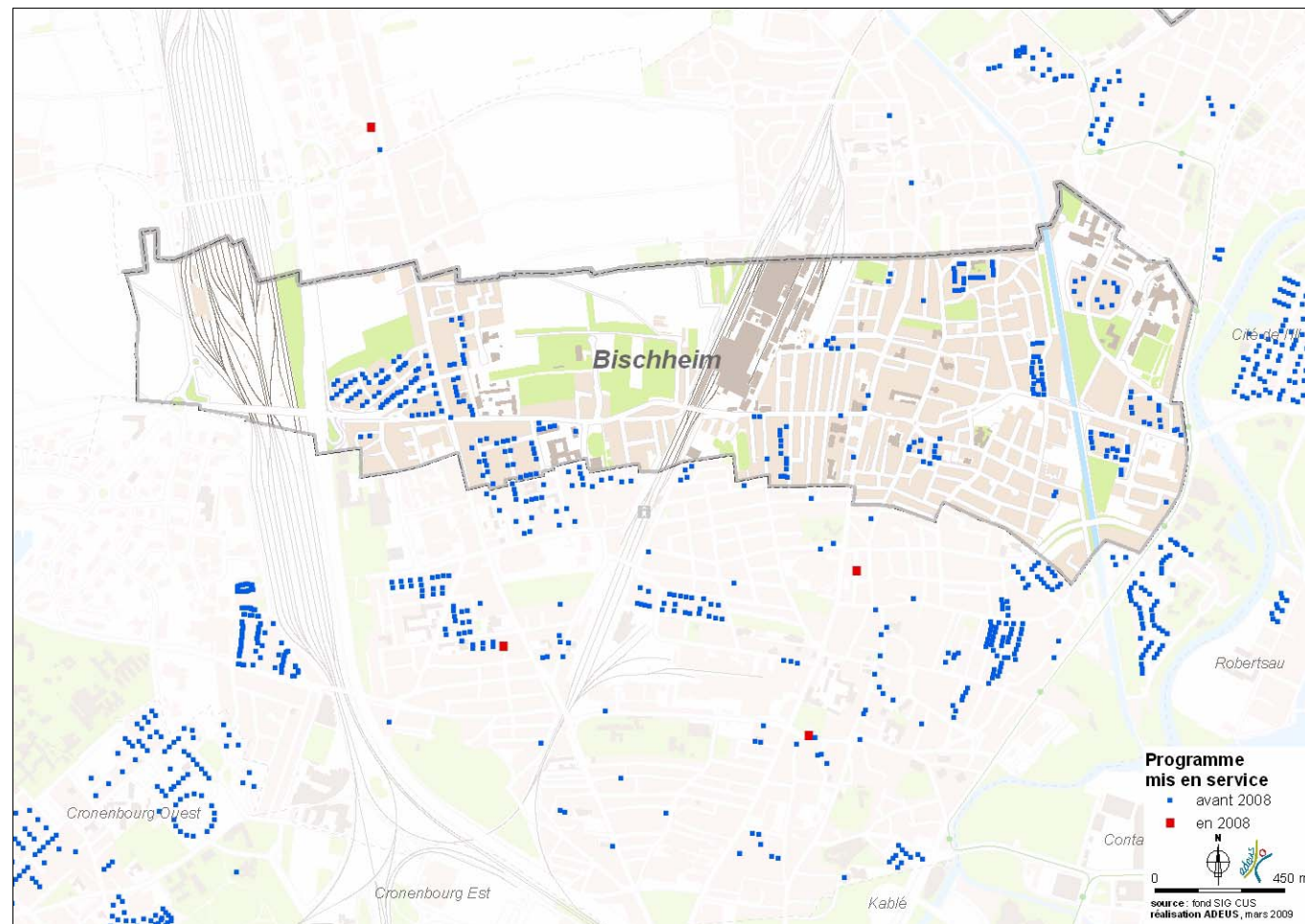
Au titre de l'article 55 de cette loi et de la loi DALO, 4 121 logements sociaux ont été comptabilisés au 1^{er} janvier 2008 (en dehors des 4 communes pré-citées) : 149 à Eckbolsheim, 14 à Eschau, 165 à Fegersheim, 158 à Geispolsheim, 569 à Hoenheim, 1 419 à Lingolsheim, 92 à Mundolsheim, 243 à Oberhausbergen, 807 à Ostwald, 29 à Plobsheim, 148 à Reichstett, 126 à Souffelweyersheim, 62 à Vendenheim, 21 à la Wantzenau et 119 à Wolfisheim. **4 441 unités sont donc manquantes** pour satisfaire le taux de 20 % de logements sociaux dans ces 15 communes.

Bailleur	Total logements	Conventionnés	Chambres	T1	T2	T3	T4	T5	T6&+
CUS HABITAT	20273	20122	0	853	3088	8282	5784	1870	396
HABITATION MODERNE	6868	5714	62	177	626	2831	2618	545	49
OPUS	3777	3767	0	97	801	1481	1049	336	13
SIBAR	2420	518	0	129	295	771	826	357	42
HABITAT DE L'ILL	1803	1715	0	26	172	939	598	63	5
LA STRASBOURGEOISE	1563	1563	114	193	288	569	417	50	8
SOCOLOPO	1470	1448	0	65	381	874	119	31	0
FOYER MODERNE DE SCHILTIGHEIM	1350	1329	0	212	141	478	455	57	7
IMMOBILIERE 3F	1302	1210	3	104	328	511	299	58	0
N-E IMMOBILIERE DES CHEMINS DE FER	1248	1007	0	125	105	415	429	164	10
BATIGERE NORD-EST	1101	441	0	69	247	410	322	45	8
LE NOUVEAU LOGIS DE L'EST	1067	1044	0	92	138	326	333	177	1
SICI	1042	502	0	71	83	491	351	46	0
PERSPECTIVES HABITAT	1034	1034	0	72	199	470	240	52	1
ADOMA	756	756	1509	213	17	18	5	0	0
DOMIAL - HSA	635	627	0	45	179	225	123	61	2
LOGIEST	564	532	0	17	130	209	170	33	5
SIPMEA	315	36	0	1	55	152	91	16	0
DOMIAL - HFA	235	220	0	11	28	98	96	2	0
DOMIAL - PACT BAS-RHIN	116	116	20	19	41	26	19	4	0
SNI	103	103	0	0	9	13	36	33	12
HABITAT MODERNE DE REICHTETT	85	85	0	0	5	50	22	8	0
SIBAR - SNC	28	28	0	0	0	0	28	0	0
SCAEB	5	0	0	0	2	0	2	0	1
TOTAL TERRITOIRE	49 160	43 912	1 708	2 591	7 358	19 639	14 432	4 008	560

	Chambres	T1	T2	T3	T4	T5	T6&+
Bas-Rhin	1,0 %	4,9 %	15 %	38,8 %	30,2 %	8,9 %	1,1 %
Territoire	1,2 %	5,4 %	15 %	39,9 %	29,3 %	8,1 %	1,1 %

COMMUNES DE LA C.U.S.

COMMUNE DE BISCHHEIM



Bischheim est, avec 3 093 unités, la commune de la CUS qui possède **au sein de son parc total la part de logements sociaux la plus importante** (près d'1/3 de l'ensemble des logements).

Aucun nouveau logement aidé n'a été mis en service à Bischheim en 2008.

Un nombre important de bailleurs (11 différents) est implanté sur le ban communal. L'OPUS est le principal avec 52 % de ce parc social.

Au niveau de la typologie, Bischheim présente la particularité d'avoir une très forte proportion de chambres. Un foyer est effectivement localisé sur le territoire. La typologie du parc social de Bischheim suit relativement bien la moyenne de la CUS. Certaines variations sont toutefois notables : en plus des **chambres**, on dénombre **davantage de T2 et de T5** en part relative. Les logements de taille moyenne, bien que légèrement moins représentés, restent néanmoins nettement majoritaires avec près des 2/3 (63 % contre 69 % dans la CUS).

En ce qui concerne la localisation de ces logements sociaux, ils sont pour la plupart fortement concentrés : autour des quartiers des Ecrivains, du Guirbaden, des écoles L. Armand et du Canal, des rues de Vendenheim, des Roses, des Cigognes, Haag, etc.

Bailleur	Total logements	Conventionnés	Chambres	T1	T2	T3	T4	T5	T6&+
OPUS	1602	1602	0	37	346	636	443	129	11
CUS HABITAT	613	613	0	33	156	237	104	80	3
N-E IMMOBILIERE DES CHEMINS DE FER	398	363	0	9	17	118	176	77	1
SICI	250	0	0	62	22	73	69	24	0
ADOMA	78	78	235	0	0	0	0	0	0
DOMIAL - HSA	65	65	0	5	28	26	6	0	0
IMMOBILIERE 3F	28	28	0	4	11	9	4	0	0
LE NOUVEAU LOGIS DE L'EST	24	24	0	2	6	10	6	0	0
BATIGERE NORD-EST	17	3	0	0	3	8	6	0	0
DOMIAL - HFA	13	0	0	0	3	10	0	0	0
SCAEB	5	0	0	0	2	0	2	0	1
TOTAL COMMUNE	3093	2776	235	152	594	1127	816	310	16

	Chambres	T1	T2	T3	T4	T5	T6&+
CUS	1,2 %	5,4 %	15 %	39,9 %	29,3 %	8,1 %	1,1 %
Commune	2,5 %	4,9 %	19,2 %	36,4 %	26,4 %	10, %	0,5 %

Il faut noter que 2 580 logements sociaux ont été comptabilisés à Bischheim au titre de l'article 55 de la loi SRU au 1^{er} janvier 2008. Le taux de 20 % du parc total est donc largement dépassé.

Rappel : le nombre de logements sociaux recensés dans ce document ne correspond pas exactement à celui des logements entrant dans la définition plus restrictive de l'article 55 de la loi SRU. Le différentiel dans un sens ou dans l'autre s'explique notamment par la date de prise en compte (1er janvier 2008 ou 2009) ou par le type de logements comptabilisés ou non (foyers pour personnes âgées...).

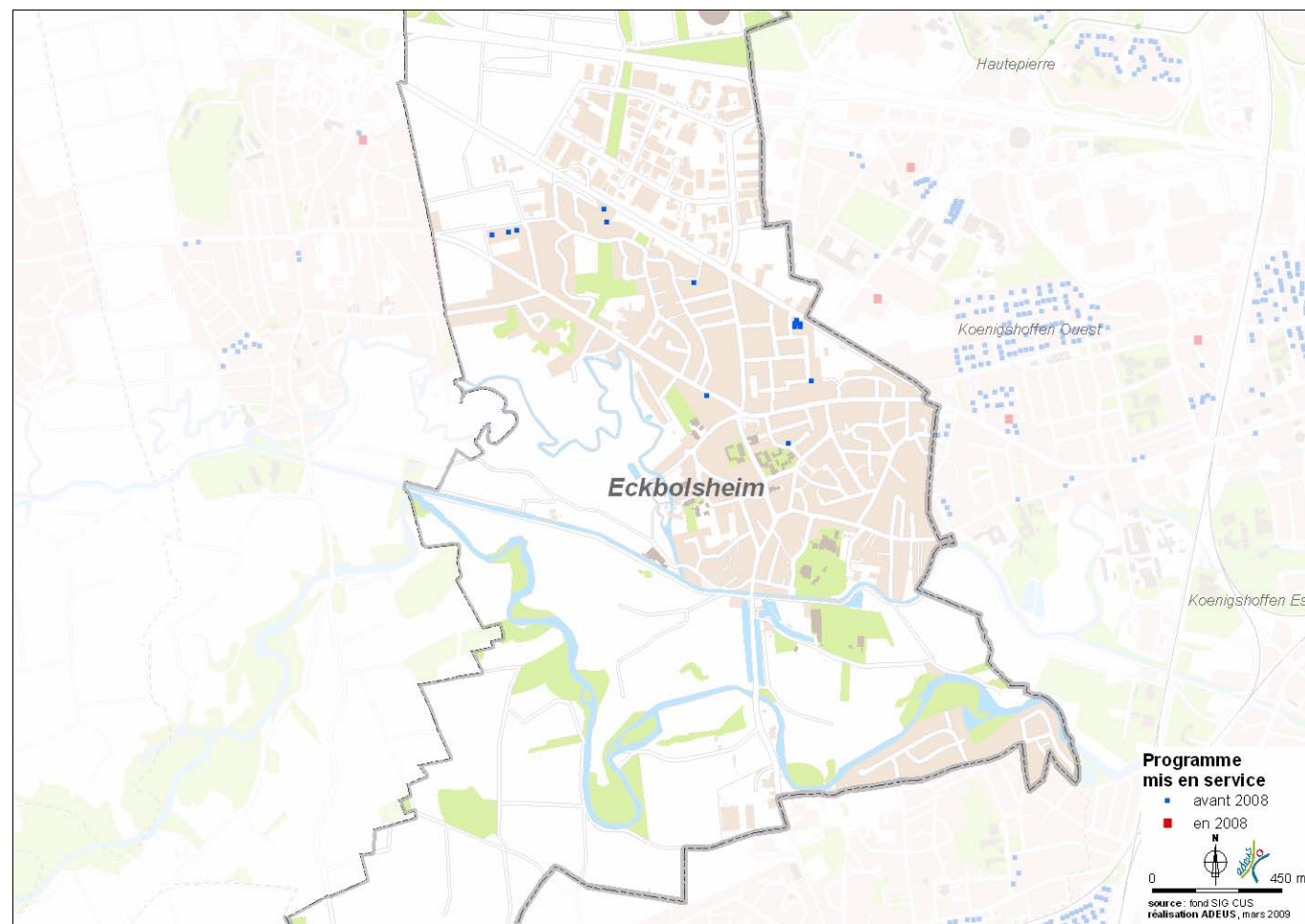
	Total logements	Logts conventionnés	Chambres	T1	T2	T3	T4	T5	T6 &+	Nb logts réhabilités	Financement	Date mise en service	Date Convention	Date Réhabilitation
BISCHHEIM														
ADOMA														
1 AVENUE DU GENERAL DE GAULLE	78	78	235	0	0	0	0	0	0	78	-	1975	1983	1994/1995
Total	78	78	235	0	0	0	0	0	0	78				
BATIGERE NORD-EST														
17 ROUTE DE BISCHWILLER	3	3	0	0	3	0	0	0	0	0	PLAI	2003	2002	-
5 RUE DES PINSONS	7	0	0	0	0	4	3	0	0	0	PLI	2003	-	-
7 RUE DES PINSONS	7	0	0	0	0	4	3	0	0	0	PLI	2003	-	-
Total	17	3	0	0	3	8	6	0	0	0				
CUS HABITAT														
10 AVENUE CHARLES DE GAULLE	32	32	0	4	7	16	4	0	1	32	Accord Cadre	1977	2003	2003
12 AVENUE CHARLES DE GAULLE	31	31	0	3	7	14	5	2	0	31	Accord Cadre	1977	2003	2003
27A RUE DE LA TUILERIE	5	5	0	0	4	1	0	0	0	0	PLUS	2006	2006	0
27A RUE DE LA TUILERIE	2	2	0	0	1	0	0	1	0	0	PLUS Démunis	2006	2006	0
22 RUE DU FOSSE NEUF	10	10	0	0	5	4	0	0	1	10	P.L.F. C.D.C.	1993	1993	1993
3 RUE DU GUIRBADEN	55	55	0	15	10	20	2	8	0	55	PALULOS	1977	1993	1993
5 RUE DU GUIRBADEN	53	53	0	1	9	24	16	3	0	53	PALULOS	1977	1993	1993
7 RUE DU GUIRBADEN	46	46	0	0	16	9	9	12	0	46	PALULOS	1977	1993	1993
8 RUE DU GUIRBADEN	46	46	0	0	16	9	9	12	0	46	PALULOS	1977	1993	1993
10 RUE DU GUIRBADEN	53	53	0	0	10	23	17	3	0	53	PALULOS	1977	1993	1993
11 RUE DU GUIRBADEN	50	50	0	5	15	20	2	8	0	50	PALULOS	1977	1993	1993
12 RUE DU GUIRBADEN	50	50	0	5	15	20	2	8	0	50	PALULOS	1977	1993	1993
13 RUE DU GUIRBADEN	52	52	0	0	10	21	17	3	1	52	PALULOS	1977	1993	1993
15 RUE DU GUIRBADEN	46	46	0	0	16	9	9	12	0	46	PALULOS	1977	1993	1993
16 RUE DU GUIRBADEN	53	53	0	0	9	29	8	7	0	53	PALULOS	1977	1993	1993
2 RUE JEAN JAURES	15	15	0	0	6	8	0	1	0	15	P.L.F. C.D.C.	1993	1993	1993
28 RUE JEAN JAURES	8	8	0	0	0	4	4	0	0	8	P.L.F. C.D.C.	1993	1993	1993
13 RUE ROBERT KIEFFER	6	6	0	0	0	6	0	0	0	6	P.L.F. C.D.C.	1993	1993	1993
Total	613	613	0	33	156	237	104	80	3	606				
DOMIAL - HABITAT FAMILIAL D'ALSACE														
18 RUE DE TOURS	6	0	0	0	3	3	0	0	0	6	PLUS	2005	-	-
7 AVENUE DE PERIGUEUX	7	0	0	0	0	7	0	0	0	7	PLUS	2005	-	-
Total	13	0	0	0	3	10	0	0	0	13				
DOMIAL - HABITAT DES SALARIES D'ALSACE														
13 RUE GEORGES ROSSDEUTSCH	65	65	0	5	28	26	6	0	0	0	PLA CDC - PLS CFF	2000	2000	-
Total	65	65	0	5	28	26	6	0	0	0				
IMMOBILIERE 3F														
2 RUE DE L'AVENIR	6	6	0	0	2	4	0	0	0	0	PLA CFF	1992	1981	-
31 AVENUE DE PERIGUEUX	8	8	0	2	1	3	2	0	0	0	PLA CFF	1992	1983	-
33 AVENUE DE PERIGUEUX	6	6	0	2	0	2	2	0	0	0	PLA CFF	1992	1983	-
7 RUE DU NORD	8	8	0	0	8	0	0	0	0	0	PLA CFF	1992	1983	-
Total	28	28	0	4	11	9	4	0	0	0				

	Total logements	Logts conventionnés	Chambres	T1	T2	T3	T4	T5	T6 &+	Nb logts réhabilités	Financement	Date mise en service	Date Convention	Date Réhabilitation
SCAEB														
35 ROUTE DE BISCHWILLER	5	0	0	0	2	0	2	0	1	0	PLS	2002	-	-
Total	5	0	0	0	2	0	2	0	1	0				

SICI														
25 RUE DE LA ROBERTSAU	6	0	0	0	0	0	3	3	0	0	PLA CFF	1970	-	-
27 RUE DE LA ROBERTSAU	16	0	0	3	0	10	3	0	0	0	PLA CFF	1970	-	-
29 RUE DE LA ROBERTSAU	20	0	0	5	5	5	5	0	0	0	PLA CFF	1970	-	-
31 RUE DE LA ROBERTSAU	26	0	0	6	0	14	6	0	0	0	PLA CFF	1970	-	-
33 RUE DE LA ROBERTSAU	26	0	0	7	6	0	13	0	0	0	PLA CFF	1970	-	-
35 RUE DE LA ROBERTSAU	22	0	0	6	0	10	0	6	0	0	PLA CFF	1970	-	-
37 RUE DE LA ROBERTSAU	8	0	0	0	0	0	4	4	0	0	PLA CFF	1970	-	-
39 RUE DE LA ROBERTSAU	22	0	0	6	0	10	6	0	0	0	PLA CFF	1970	-	-
41 RUE DE LA ROBERTSAU	24	0	0	12	0	0	12	0	0	0	PLA CFF	1970	-	-
43 RUE DE LA ROBERTSAU	22	0	0	11	0	0	7	4	0	0	PLA CFF	1970	-	-
45 RUE DE LA ROBERTSAU	16	0	0	0	4	8	4	0	0	0	PLA CFF	1970	-	-
47 RUE DE LA ROBERTSAU	12	0	0	6	0	0	6	0	0	0	PLA CFF	1970	-	-
49 RUE DE LA ROBERTSAU	16	0	0	0	0	16	0	0	0	0	PLA CFF	1970	-	-
51 RUE DE LA ROBERTSAU	14	0	0	0	7	0	0	7	0	0	PLA CFF	1970	-	-
Total	250	0	0	62	22	73	69	24	0	0				

Total	3093	2776	235	152	594	1127	816	310	16	2389				
--------------	-------------	-------------	------------	------------	------------	-------------	------------	------------	-----------	-------------	--	--	--	--

COMMUNE D'ECKBOLSHEIM



Avec 150 logements aidés, Eckbolsheim est la 11^{ème} commune de la CUS hors Strasbourg en nombre de logements sociaux. Entre 2007 et 2008, la commune a perdu 15 logements aidés.

Le parc social d'Eckbolsheim est particulièrement **récent**. En effet, plusieurs programmes datent de 2004 (70 des 165 logements ont été mis en service cette année-là, +2 en 2007). Au cours de l'année 2008, aucun logement n'a cependant été mis en service.

5 bailleurs différents se répartissent le parc de la commune. Immobilière 3F et Le Nouveau Logis de l'Est gèrent près d'1/3 du parc chacun. Pour autant, cela correspond à une cinquantaine de logements seulement.

La typologie diffère sensiblement de la moyenne communautaire. Si les logements de taille moyenne restent majoritaires, la commune est particulièrement **sur-représentée en T4-T5 et sous-représentée en très petits logements** (T1 quasiment absents).

Les **localisations** sont **bien diversifiées**, les 6 opérations étant disséminées sur le ban communal.

Bailleur	Total logements	Conventionnés	Chambres	T1	T2	T3	T4	T5	T6&+
IMMOBILIERE 3F	54	54	0	1	13	21	10	9	0
LE NOUVEAU LOGIS DE L'EST	48	48	0	0	6	14	23	5	0
S.N.I.	30	30	0	0	0	7	15	8	0
PERSPECTIVES HABITAT	12	12	0	0	1	6	4	1	0
CUS HABITAT	6	6	0	0	2	2	1	0	1
TOTAL COMMUNE	150	150	0	1	22	50	53	23	1

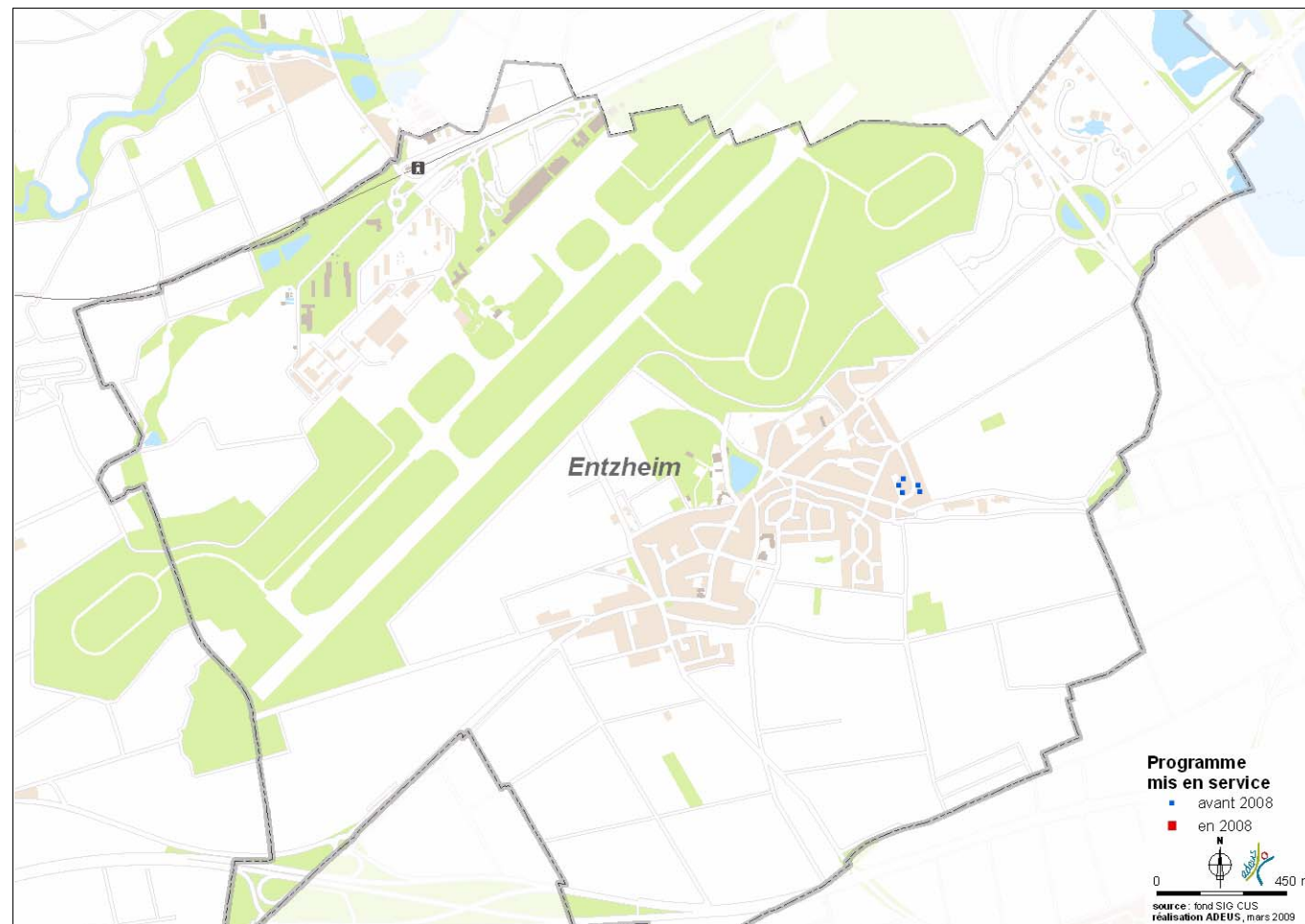
	Chambres	T1	T2	T3	T4	T5	T6&+
CUS	1,2 %	5,4 %	15 %	39,9 %	29,3 %	8,1 %	1,1 %
Commune	0,0 %	0,7 %	14,7 %	33,3 %	35,3 %	15,3 %	0,7 %

A noter que 149 logements sociaux ont été comptabilisés à Eckbolsheim au titre de l'article 55 de la loi SRU au 1^{er} janvier 2008. 419 sont donc manquants pour atteindre les 20 % du parc total.

Rappel: le nombre de logements sociaux recensés dans ce document ne correspond pas exactement à celui des logements entrant dans la définition plus restrictive de l'article 55 de la loi SRU. Le différentiel dans un sens ou dans l'autre s'explique notamment par la date de prise en compte (1^{er} janvier 2008 ou 2009) ou par le type de logements comptabilisés ou non (foyers pour personnes âgées...).

	Total logements	Logts conventionnés	Chambres	T1	T2	T3	T4	T5	T6 &+	Nb logts réhabilités	Financement	Date mise en service	Date Convention	Date Réhabilitation
ECKBOLSHEIM														
CUS HABITAT														
14 RUE DU GENERAL LECLERC	1	1	0	0	1	0	0	0	0	0	P.L.A. Integration	2004	2004	0
14 RUE DU GENERAL LECLERC	4	4	0	0	0	2	1	0	1	0	PLUS	2004	2004	0
14 RUE DU GENERAL LECLERC	1	1	0	0	1	0	0	0	0	0	PLUS Démunis	2004	2004	0
Total	6	6	0	0	2	2	1	0	1	0				
IMMOBILIERE 3F														
3 RUE DE LA ROSERAIE	1	1	0	0	0	0	0	1	0	0	PLS	2004	2002	-
5 RUE DE LA ROSERAIE	1	1	0	0	0	0	0	1	0	0	PLS	2004	2002	-
7 RUE DE LA ROSERAIE	1	1	0	0	0	0	0	1	0	0	PLS	2004	2002	-
9 RUE DE LA ROSERAIE	1	1	0	0	0	0	0	1	0	0	PLS	2004	2002	-
11 RUE DE LA ROSERAIE	1	1	0	0	0	0	0	1	0	0	PLS	2004	2002	-
13 RUE DE LA ROSERAIE	1	1	0	0	0	0	0	1	0	0	PLS	2004	2002	-
29 RUE DE LA ROSERAIE	27	27	0	1	5	15	5	1	0	0	PLUS	2004	2002	-
5 RUE DES PERDRIX	21	21	0	0	8	6	5	2	0	0	PLUS	2004	2003	-
Total	54	54	0	1	13	21	10	9	0	0				
LE NOUVEAU LOGIS DE L'EST														
13 RUE DES CHAMPS	16	16	0	0	2	6	7	1	0	0	PLA	1996	1996	-
15 RUE DES CHAMPS	16	16	0	0	2	6	7	1	0	0	PLA	1996	1996	-
17 RUE DES CHAMPS	16	16	0	0	2	2	9	3	0	0	PLA	1996	1996	-
Total	48	48	0	0	6	14	23	5	0	0				
PERSPECTIVES HABITAT														
61 RUE DU GENERAL DE GAULLE	10	10	0	0	1	5	3	1	0	0	PLUS - PLAI	2004	2003	-
5 RUE DES FERMES	2	2	0	0	0	1	1	0	0	0	PLUS	2007	2008	-
Total	12	12	0	0	1	6	4	1	0	0				
SOCIETE NATIONALE IMMOBILIERE														
1 ROUTE DE WASSELONNE	15	15	0	0	0	3	8	4	0	0	PLA	1994-1995	1993	-
3 ROUTE DE WASSELONNE	15	15	0	0	0	4	7	4	0	0	PLA	1994-1995	1993	-
Total	30	30	0	0	0	7	15	8	0	0				
Total	150	150	0	1	22	50	53	23	1	0				

COMMUNE D'ENTZHEIM



Entzheim fait partie des 9 communes de la CUS comptant **moins de 100 logements sociaux**.

En 2008, aucun logement aidé n'a été implanté.

1 seul bailleur présent sur le ban communal en gère les 53 logements sociaux. Il s'agit du Nouveau Logis de l'Est.

La typologie diffère sensiblement de celle de la CUS. Le parc apparaît **plus grand que la moyenne** : 2/3 des logements sont des T4 -T5 (contre 2/3 de T3-T4 sur l'ensemble de la CUS) alors que les T3 sont très peu présents (moins de 10 %). Il faut cependant noter que les très grands logements (T6 et +) sont complètement absents.

L'ensemble des logements est implanté rue des Anémones - impasse des Iris. Ce programme a une vingtaine d'années, puisqu'il a été mis en service en 1983, il a été réhabilité en 2002-2003.

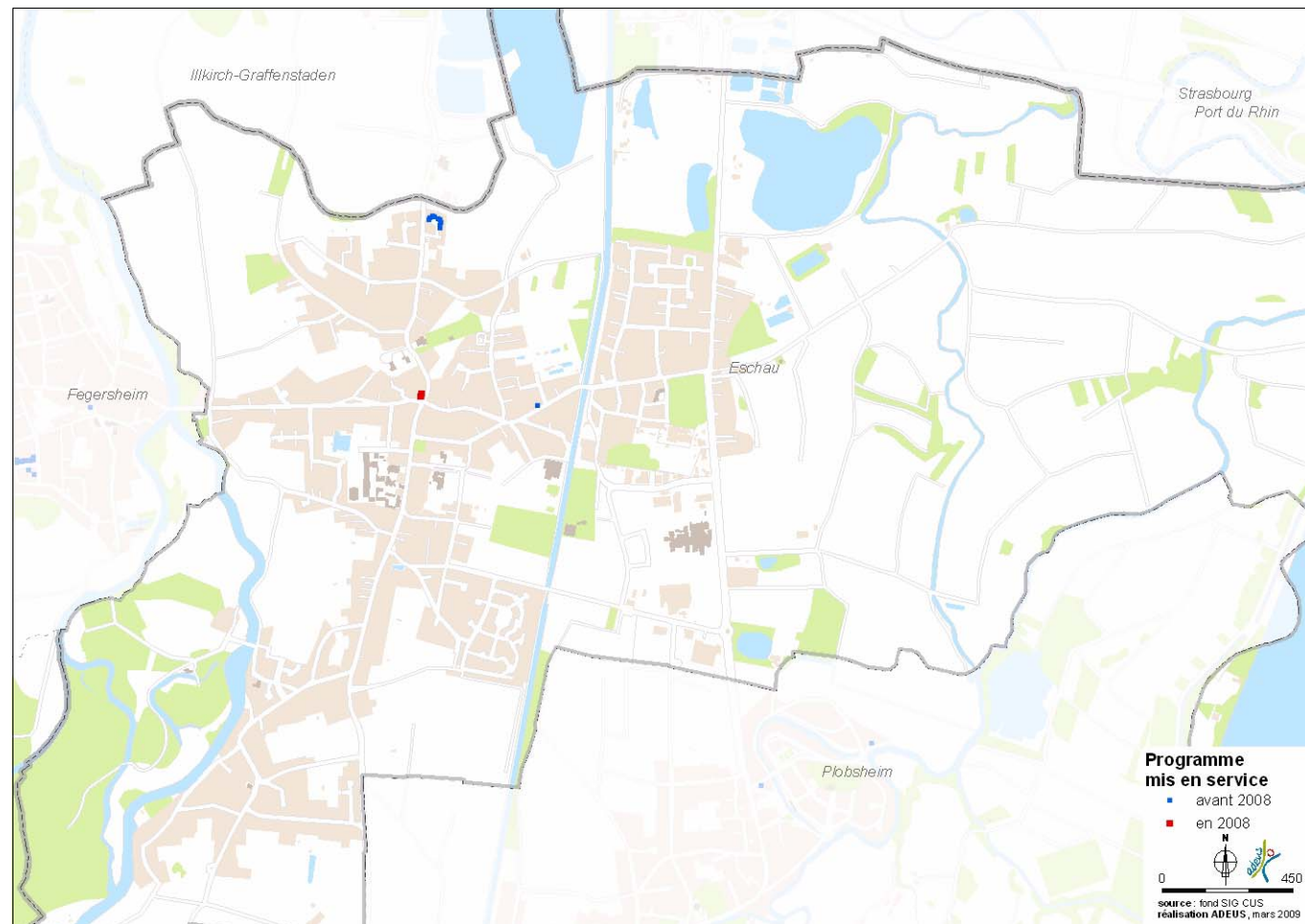
Bailleur	Total logements	Conventionnés	Chambres	T1	T2	T3	T4	T5	T6&+
LE NOUVEAU LOGIS DE L'EST	53	53	0	2	10	5	17	19	0
<i>TOTAL COMMUNE</i>	<i>53</i>	<i>53</i>	<i>0</i>	<i>2</i>	<i>10</i>	<i>5</i>	<i>17</i>	<i>19</i>	<i>0</i>

	Chambres	T1	T2	T3	T4	T5	T6&+
CUS	1,2 %	5,4 %	15 %	39,9 %	29,3 %	8,1 %	1,1 %
Commune	0,0 %	3,8 %	18,9 %	9,4 %	32,1 %	35,8 %	0,0 %

La commune d'Entzheim n'est pas assujettie à l'article 55 de la loi SRU.

	Total logements	Logts conventionnés	Chambres	T1	T2	T3	T4	T5	T6 &+	Nb logts réhabilités	Financement	Date mise en service	Date Convention	Date Réhabilitation
ENTZHEIM														
LE NOUVEAU LOGIS DE L'EST														
1 IMPASSE DES IRIS	9	9	0	0	2	1	3	3	0	9	PLA	1983	1983	2002-2003
3 IMPASSE DES IRIS	12	12	0	1	2	1	4	4	0	12	PLA	1983	1983	2002-2003
5 IMPASSE DES IRIS	12	12	0	1	2	1	4	4	0	12	PLA	1983	1983	2002-2003
5 RUE DES ANEMONES	11	11	0	0	2	1	3	5	0	11	PLA	1983	1983	2002-2003
7 RUE DES ANEMONES	9	9	0	0	2	1	3	3	0	9	PLA	1983	1983	2002-2003
Total	53	53	0	2	10	5	17	19	0	53				
Total	53	53	0	2	10	5	17	19	0	53				

COMMUNE D'ESCHAU



Le parc social de la commune d'Eschau, encore limité, est **très récent** puisque **9 logements** aidés se sont implantés en 2005 (Habitation Moderne), 4 autres en 2007 (Logiest) et 4 en 2008 (CUS Habitat).

Il s'agit pour la plupart de pavillons individuels et de maisons bi-familles de 2, 4 ou 5 pièces.

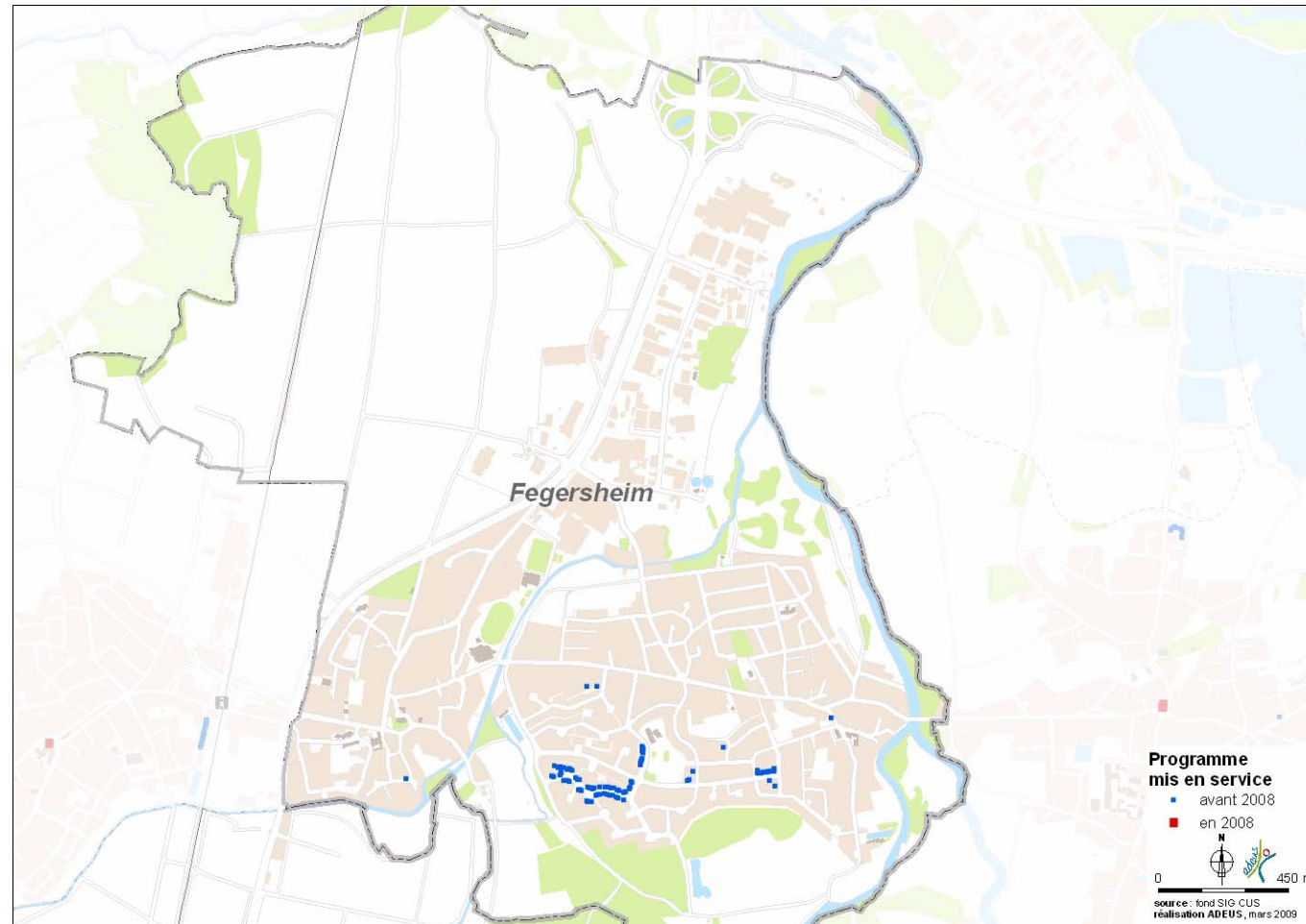
Bailleur	Total logements	Conventionnés	Chambres	T1	T2	T3	T4	T5	T6&+
HABITATION MODERNE	9	9	0	0	0	0	5	4	0
CUS HABITAT	4	4	0	0	0	0	0	4	0
LOGIEST	4	4	0	0	2	0	2	0	0
TOTAL COMMUNE	17	17	0	0	2	0	7	8	0

	Chambres	T1	T2	T3	T4	T5	T6&+
CUS	1,2 %	5,4 %	15 %	39,9 %	29,3 %	8,1 %	1,1 %
Commune	0,0 %	0,0 %	11,8 %	0,0 %	41,2 %	47,1 %	0,0 %

A noter que 14 logements sociaux ont été comptabilisés à Eschau au titre de l'article 55 de la loi SRU au 1^{er} janvier 2008, conformément aux nouvelles dispositions de la loi Droit Au Logement Opposable (DALO) du 5.3.2007. 377 sont donc manquants pour atteindre les 20 % du parc total.

	Total logements	Logts conventionnés	Chambres	T1	T2	T3	T4	T5	T6 &+	Nb logts réhabilités	Financement	Date mise en service	Date Convention	Date Réhabilitation
ESCHAU														
CUS HABITAT														
2 RUE DU GENERAL DE GAULLE	1	1	0	0	0	0	0	1	0	0	PLUS Démunis	2008	2008	0
2a RUE DU GENERAL DE GAULLE	1	1	0	0	0	0	0	1	0	0	PLUS	2008	2008	0
2b RUE DU GENERAL DE GAULLE	1	1	0	0	0	0	0	1	0	0	PLUS Démunis	2008	2008	0
2c RUE DU GENERAL DE GAULLE	1	1	0	0	0	0	0	1	0	0	PLUS	2008	2008	0
Total	4	4	0	0	0	0	0	4	0	0				
HABITATION MODERNE														
19 IMPASSE DES CERISIERS	1	1	0	0	0	0	0	1	0	0	PLS	2005	2003	-
21 IMPASSE DES CERISIERS	1	1	0	0	0	0	0	1	0	0	PLS	2005	2003	-
23 IMPASSE DES CERISIERS	1	1	0	0	0	0	1	0	0	0	PLS	2005	2003	-
25 IMPASSE DES CERISIERS	1	1	0	0	0	0	1	0	0	0	PLS	2005	2003	-
27 IMPASSE DES CERISIERS	1	1	0	0	0	0	1	0	0	0	PLS	2005	2003	-
29 IMPASSE DES CERISIERS	1	1	0	0	0	0	1	0	0	0	PLS	2005	2003	-
31 IMPASSE DES CERISIERS	1	1	0	0	0	0	1	0	0	0	PLS	2005	2003	-
33 IMPASSE DES CERISIERS	1	1	0	0	0	0	0	1	0	0	PLS	2005	2003	-
35 IMPASSE DES CERISIERS	1	1	0	0	0	0	0	1	0	0	PLS	2005	2003	-
Total	9	9	0	0	0	0	5	4	0	0				
LOGIEST														
11-11a-11b-11c RUE DU GENERAL DE LATTRE DE TASSIGNY	4	4	0	0	2	0	2	0	0	0	PLUS	2007	2004	-
Total	4	4	0	0	2	0	2	0	0	0				
Total	17	17	0	0	2	0	7	8	0	0				

COMMUNE DE FEGERSHEIM



Fegersheim se situe au **neuvième** rang des communes de la CUS hors Strasbourg en ce qui concerne le nombre de logements sociaux.

En 2008, aucun logement n'a été mis en service sur le sol de la commune.

1 seul bailleur gère les **169** logements. Il s'agit d'Habitation Moderne, qui possède sur la commune un parc constitué **quasi-exclusivement de grands et moyens logements** (T3-T4-T5). Fegersheim ne compte que peu de petits logements (T1-T2).

En ce qui concerne l'implantation géographique, l'essentiel du parc social est situé dans le secteur **pavillonnaire** autour de la rue Jean Bart.

Bailleur	Total logements	Conventionnés	Chambres	T1	T2	T3	T4	T5	T6&+
HABITATION MODERNE	169	169	0	2	14	50	55	44	4
<i>TOTAL COMMUNE</i>	<i>169</i>	<i>169</i>	<i>0</i>	<i>2</i>	<i>14</i>	<i>50</i>	<i>55</i>	<i>44</i>	<i>4</i>

	Chambres	T1	T2	T3	T4	T5	T6&+
CUS	1,2 %	5,4 %	15 %	39,9 %	29,3 %	8,1 %	1,1 %
Commune	0,0 %	1,2 %	8,3 %	29,6 %	32,5 %	26,0 %	2,4 %

A noter que 165 logements sociaux ont été comptabilisés à Fegersheim au titre de l'article 55 de la loi SRU au 1^{er} janvier 2008, conformément aux nouvelles dispositions de la loi Droit Au Logement Opposable (DALO) du 5.3.2007. 248 sont donc manquants pour atteindre les 20 % du parc total.

	Total logements	Logts conventionnés	Chambres	T1	T2	T3	T4	T5	T6 &+	Nb logts réhabilités	Financement	Date mise en service	Date Convention	Date Réhabilitation
HABITATION MODERNE (suite)														
17 RUE PAUL GAUGUIN	1	1	0	0	0	0	1	0	0	0	PLA-PLUS	2004	2003	-
18 RUE PAUL GAUGUIN	9	9	0	0	1	5	3	0	0	0	PLA-PLUS	2004	2003	-
19 RUE PAUL GAUGUIN	1	1	0	0	0	0	0	1	0	0	PLA-PLUS	2004	2003	-
21 RUE PAUL GAUGUIN	1	1	0	0	0	0	0	1	0	0	PLA-PLUS	2004	2003	-
23 RUE PAUL GAUGUIN	1	1	0	0	0	0	0	1	0	0	PLA-PLUS	2004	2003	-
25 RUE PAUL GAUGUIN	1	1	0	0	0	0	0	1	0	0	PLA-PLUS	2004	2003	-
27 RUE PAUL GAUGUIN	1	1	0	0	0	0	0	1	0	0	PLA-PLUS	2004	2003	-
29 RUE PAUL GAUGUIN	1	1	0	0	0	0	0	1	0	0	PLA-PLUS	2004	2003	-
31 RUE PAUL GAUGUIN	1	1	0	0	0	0	1	0	0	0	PLA-PLUS	2004	2003	-
16 RUE SALVADOR DALI	1	1	0	0	0	0	1	0	0	0	PLA-PLUS	2004	2003	-
18 RUE SALVADOR DALI	1	1	0	0	0	0	1	0	0	0	PLA-PLUS	2004	2003	-
20 RUE SALVADOR DALI	11	11	0	0	3	4	2	2	0	0	PLA-PLUS	2004	2003	-
2 RUE SURCOUF	1	1	0	0	0	1	0	0	0	0	PLA CFF	1990	1989	-
4 RUE SURCOUF	1	1	0	0	0	0	1	0	0	0	PLA CFF	1990	1989	-
6 RUE SURCOUF	1	1	0	0	0	0	1	0	0	0	PLA CFF	1990	1989	-
8 RUE SURCOUF	1	1	0	0	0	1	0	0	0	0	PLA CFF	1990	1989	-
10 RUE VAN GOGH	1	1	0	0	0	0	1	0	0	0	PLUS	2004	2003	-
12 RUE VAN GOGH	1	1	0	0	0	0	1	0	0	0	PLUS	2004	2003	-
Total	169	169	0	2	14	50	55	44	4	0				
Total	169	169	0	2	14	50	55	44	4	0				

COMMUNE DE GEISPOLSCHEIM



Geispolsheim est relativement proche de la situation d'Eckbolsheim: **un peu plus de 150 logements sociaux** et une répartition par typologie assez similaire.

En 2008, aucun nouveau logement aidé n'a été mis en service à Geispolsheim.

4 bailleurs différents se répartissent les 156 logements de la commune. Le Nouveau Logis de l'Est en gère près des deux tiers (près d'une centaine).

La typologie diffère de la moyenne communautaire. Si les logements de taille moyenne restent majoritaires, la commune est particulièrement **sur-représentée en T4-T5 et sous-représentée en petits et très petits logements**.

Les implantations géographiques sont très concentrées. Les 156 logements sont pour la grande majorité situés à Geispolsheim-Gare, autour des rues Klem - des Suédois.

Bailleur	Total logements	Conventionnés	Chambres	T1	T2	T3	T4	T5	T6&+
LE NOUVEAU LOGIS DE L'EST	94	94	0	0	8	33	38	15	0
CUS HABITAT	42	42	0	0	6	21	13	2	0
PERSPECTIVES HABITAT	16	16	0	0	2	4	7	3	0
HABITAT DE L'ILL	4	3	0	0	1	0	2	1	0
TOTAL COMMUNE	156	155	0	0	17	58	60	21	0

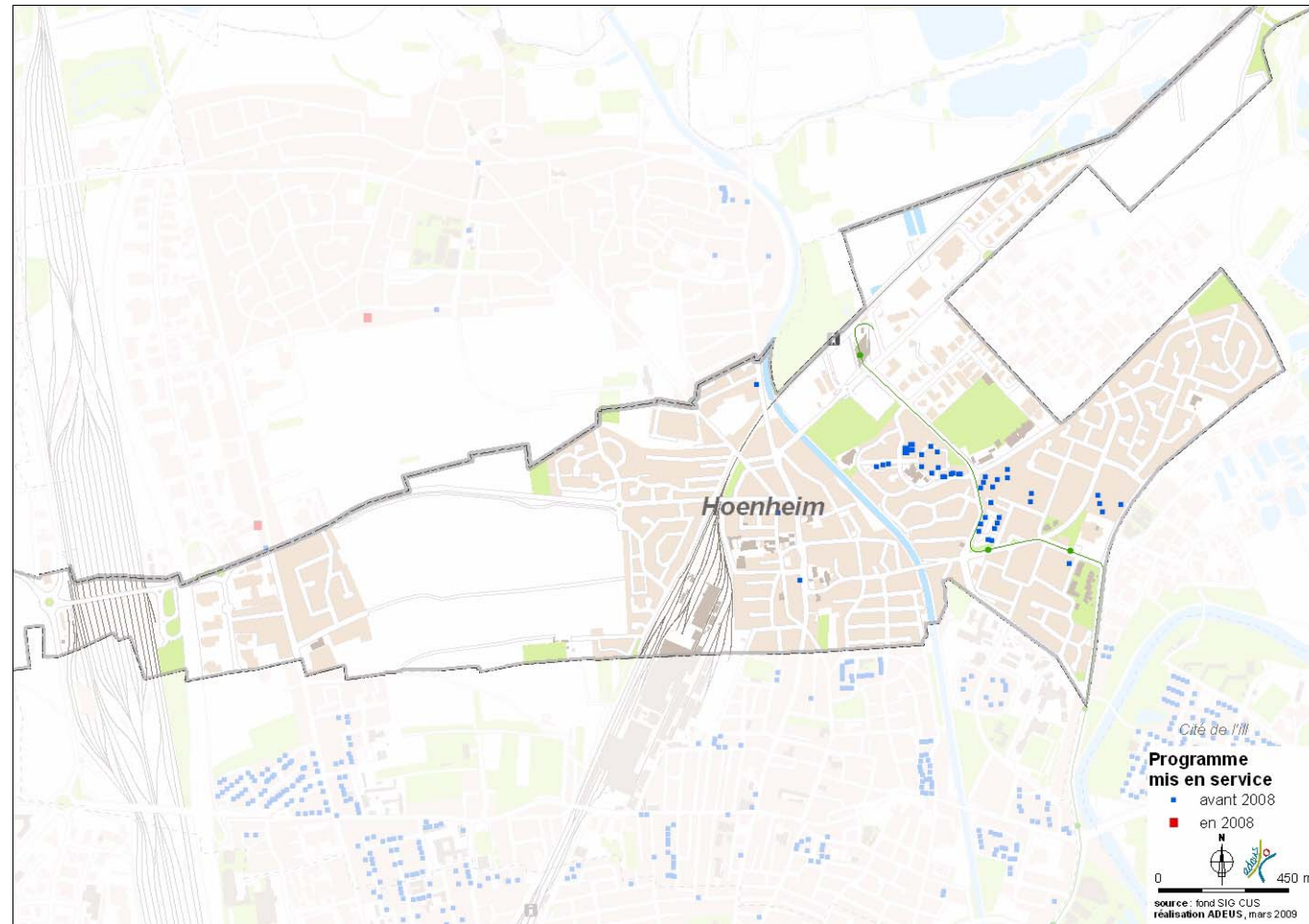
	Chambres	T1	T2	T3	T4	T5	T6&+
CUS	1,2 %	5,4 %	15 %	39,9 %	29,3 %	8,1 %	1,1 %
Commune	0,0 %	0,0 %	10,9 %	37,2 %	38,5 %	13,5 %	0,0 %

A noter que 158 logements sociaux ont été comptabilisés à Geispolsheim au titre de l'article 55 de la loi SRU au 1^{er} janvier 2008. 358 unités sont donc manquantes pour atteindre les 20 % du parc total.

Rappel: le nombre de logements sociaux recensés dans ce document ne correspond pas exactement à celui des logements entrant dans la définition plus restrictive de l'article 55 de la loi SRU. Le différentiel dans un sens ou dans l'autre s'explique notamment par la date de prise en compte (1er janvier 2008 ou 2009) ou par le type de logements comptabilisés ou non (foyers pour personnes âgées...).

	Total logements	Logts conventionnés	Chambres	T1	T2	T3	T4	T5	T6 &+	Nb logts réhabilités	Financement	Date mise en service	Date Convention	Date Réhabilitation
GEISPOLSHEIM														
CUS HABITAT														
9 RUE ALFRED KLEM	8	8	0	0	2	4	2	0	0	0	P.L.A. C.D.C.	1989	1989	0
11 RUE ALFRED KLEM	8	8	0	0	2	4	2	0	0	0	P.L.A. C.D.C.	1989	1989	0
13 RUE ALFRED KLEM	12	12	0	0	1	6	3	2	0	0	P.L.F. C.D.C.	1993	1993	0
15 RUE ALFRED KLEM	14	14	0	0	1	7	6	0	0	0	P.L.F. C.D.C.	1993	1993	0
Total	42	42	0	0	6	21	13	2	0	0				
HABITAT DE L'ILL														
16 ROUTE D'ENTZHEIM	3	3	0	0	1	0	2	0	0	0	PLS	2005	2004	-
2 RUE DU MAL LEFEBVRE	1	0	0	0	0	0	0	1	0	0	PLUS	2007	-	-
Total	4	3	0	0	1	0	2	1	0	0				
LE NOUVEAU LOGIS DE L'EST														
7 RUE DES SUEDOIS	20	20	0	0	0	8	9	3	0	0	PLA	1994	1994	-
9 RUE DES SUEDOIS	26	26	0	0	4	8	10	4	0	0	PLA	1994	1994	-
11 RUE DES SUEDOIS	22	22	0	0	0	8	10	4	0	0	PLA	1994	1994	-
22 RUE KLEM	26	26	0	0	4	9	9	4	0	0	PLA	1994	1994	-
Total	94	94	0	0	8	33	38	15	0	0				
PERSPECTIVES HABITAT														
1 PASSAGE DE LA CHOUCROUTERIE	1	1	0	0	0	0	1	0	0	0	PLUS	2006	2004	-
2 PASSAGE DE LA CHOUCROUTERIE	1	1	0	0	1	0	0	0	0	0	PLUS	2006	2004	-
3 PASSAGE DE LA CHOUCROUTERIE	1	1	0	0	0	0	1	0	0	0	PLUS	2006	2004	-
4 PASSAGE DE LA CHOUCROUTERIE	1	1	0	0	1	0	0	0	0	0	PLUS	2006	2004	-
5 PASSAGE DE LA CHOUCROUTERIE	1	1	0	0	0	0	1	0	0	0	PLUS	2006	2004	-
7 PASSAGE DE LA CHOUCROUTERIE	1	1	0	0	0	0	0	1	0	0	PLUS	2006	2004	-
9 PASSAGE DE LA CHOUCROUTERIE	1	1	0	0	0	0	0	1	0	0	PLUS	2006	2004	-
11 PASSAGE DE LA CHOUCROUTERIE	1	1	0	0	0	0	0	1	0	0	PLUS	2006	2004	-
13 PASSAGE DE LA CHOUCROUTERIE	1	1	0	0	0	0	1	0	0	0	PLAI	2006	2004	-
15 PASSAGE DE LA CHOUCROUTERIE	1	1	0	0	0	0	1	0	0	0	PLUS	2006	2004	-
17 PASSAGE DE LA CHOUCROUTERIE	1	1	0	0	0	1	0	0	0	0	PLUS	2006	2004	-
19 PASSAGE DE LA CHOUCROUTERIE	1	1	0	0	0	1	0	0	0	0	PLUS	2006	2004	-
21 PASSAGE DE LA CHOUCROUTERIE	1	1	0	0	0	0	1	0	0	0	PLUS	2006	2004	-
23 PASSAGE DE LA CHOUCROUTERIE	1	1	0	0	0	0	1	0	0	0	PLUS	2006	2004	-
25 PASSAGE DE LA CHOUCROUTERIE	1	1	0	0	0	1	0	0	0	0	PLUS	2006	2004	-
27 PASSAGE DE LA CHOUCROUTERIE	1	1	0	0	0	1	0	0	0	0	PLUS	2006	2004	-
Total	16	16	0	0	2	4	7	3	0	0				
Total	156	155	0	0	17	58	60	21	0	0				

COMMUNE DE HOENHEIM



Bailleur	Total logements	Conventionnés	Chambres	T1	T2	T3	T4	T5	T6&+
CUS HABITAT	152	152	0	4	32	67	36	13	0
OPUS	137	137	0	5	26	66	40	0	0
LE NOUVEAU LOGIS DE L'EST	130	130	0	6	13	53	38	20	0
LA STRASBOURGEOISE	113	113	0	0	6	49	52	6	0
DOMIAL - HSA	72	72	0	0	0	22	16	34	0
IMMOBILIERE 3F	23	15	0	0	1	7	11	4	0
BATIGERE NORD-EST	9	9	0	0	1	5	2	1	0
TOTAL COMMUNE	636	628	0	15	79	269	195	78	0

	Chambres	T1	T2	T3	T4	T5	T6&+
CUS	1,2 %	5,4 %	15 %	39,9 %	29,3 %	8,1 %	1,1 %
Commune	0,0 %	2,4 %	12,4 %	42,3 %	30,7 %	12,3 %	0,0 %

Hoenheim regroupe un peu plus de 4 % du parc de logement social de la CUS hors Strasbourg.

Aucun nouveau logement n'y a été mis en service en 2008.

Les 636 logements sont gérés par 7 bailleurs. A noter l'arrivée d'un nouveau bailleur en 2007, Domial - HSA qui a implanté 72 logements sur le sol communal.

La répartition par type est assez proche de la moyenne communautaire. Toutefois, l'implantation récente de 72 logements par Domial - HSA fait évoluer le parc vers une prédominance des grands logements de type T5.

La localisation géographique des opérations paraît se concentrer dans certains secteurs : autour des rues Mauriac, de la Robertsau, du Waldeck et avenue du Ried.

A noter que 569 logements sociaux ont été comptabilisés à Hoenheim au titre de l'article 55 de la loi SRU au 1^{er} janvier 2008. 365 unités sont donc manquantes pour atteindre les 20 % du parc total.

Rappel: le nombre de logements sociaux recensés dans ce document ne correspond pas exactement à celui des logements entrant dans la définition plus restrictive de l'article 55 de la loi SRU. Le différentiel dans un sens ou dans l'autre s'explique notamment par la date de prise en compte (1^{er} janvier 2008 ou 2009) ou par le type de logements comptabilisés ou non (foyers pour personnes âgées...).

	Total logements	Logts conventionnés	Chambres	T1	T2	T3	T4	T5	T6 &+	Nb logts réhabilités	Financement	Date mise en service	Date Convention	Date Réhabilitation
--	-----------------	---------------------	----------	----	----	----	----	----	-------	----------------------	-------------	----------------------	-----------------	---------------------

HOENHEIM

BATIGERE NORD-EST

6 RUE DE L'ECOLE	9	9	0	0	1	5	2	1	0	0	PLS	2004	2005	-
Total	9	9	0	0	1	5	2	1	0	0				

CUS HABITAT

22 RUE FRANCOIS MAURIAC	13	13	0	0	2	9	2		0	0	P.L.A. C.D.C.	1988	1988	0
24 RUE FRANCOIS MAURIAC	17	17	0	2	6	3	4	2	0	0	P.L.A. C.D.C.	1988	1988	0
26 RUE FRANCOIS MAURIAC	17	17	0	2	6	3	4	2	0	0	P.L.A. C.D.C.	1988	1988	0
28 RUE FRANCOIS MAURIAC	17	17	0	0	8	6		3	0	0	P.L.A. C.D.C.	1988	1988	0
30 RUE FRANCOIS MAURIAC	17	17	0	0	2	13	2	0	0	0	P.L.A. C.D.C.	1988	1988	0
32 RUE FRANCOIS MAURIAC	17	17	0	0	2	13	2	0	0	0	P.L.A. C.D.C.	1988	1988	0
16A RUE FRANCOIS MAURIAC	2	2	0	0	0	1	0	1	0	0	P.L.F. C.D.C.	1994	1994	0
16B RUE FRANCOIS MAURIAC	2	2	0	0	0	1	0	1	0	0	P.L.F. C.D.C.	1994	1994	0
18A RUE FRANCOIS MAURIAC	2	2	0	0	0	1	0	1	0	0	P.L.F. C.D.C.	1994	1994	0
18B RUE FRANCOIS MAURIAC	2	2	0	0	0	1	0	1	0	0	P.L.F. C.D.C.	1994	1994	0
20A RUE FRANCOIS MAURIAC	2	2	0	0	0	1	0	1	0	0	P.L.F. C.D.C.	1994	1994	0
20B RUE FRANCOIS MAURIAC	2	2	0	0	0	1	0	1	0	0	P.L.F. C.D.C.	1994	1994	0
36A RUE FRANCOIS MAURIAC	3	3	0	0	0	2	1	0	0	0	P.L.F. C.D.C.	1994	1994	0
36B RUE FRANCOIS MAURIAC	7	7	0	0	1	1	5	0	0	0	P.L.F. C.D.C.	1994	1994	0
38A RUE FRANCOIS MAURIAC	8	8	0	0	2	2	4	0	0	0	P.L.F. C.D.C.	1994	1994	0
38B RUE FRANCOIS MAURIAC	3	3	0	0	0	2	1	0	0	0	P.L.F. C.D.C.	1994	1994	0
40A RUE FRANCOIS MAURIAC	3	3	0	0	0	2	1	0	0	0	P.L.F. C.D.C.	1994	1994	0
40B RUE FRANCOIS MAURIAC	8	8	0	0	2	2	4	0	0	0	P.L.F. C.D.C.	1994	1994	0
42A RUE FRANCOIS MAURIAC	7	7	0	0	1	1	5	0	0	0	P.L.F. C.D.C.	1994	1994	0
42B RUE FRANCOIS MAURIAC	3	3	0	0	0	2	1	0	0	0	P.L.F. C.D.C.	1994	1994	0
Total	152	152	0	4	32	67	36	13	0	0				

DOMIAL - HABITAT DES SALARIES D'ALSACE

2-4 RUE HOHENBOURG / 2-4-6-8-10 RUE WALDECK	72	72	0	0	0	22	16	34	0	0	-	2007	-	-
Total	72	72	0	0	0	22	16	34	0	0				

IMMOBILIERE 3F

27 RUE DE LA REPUBLIQUE	3	3	0	0	1	1	1	0	0	0	PLUS	2003	2003	
103 RUE DE LA REPUBLIQUE	8	0	0	0	0	6	2	0	0	0	PLUS/PLA,I	2006	en cours	2008
1 RUE DES VOSGES	12	12	0	0	0	0	8	4	0	0	PLS	2006	2003	
Total	23	15	0	0	1	7	11	4	0	0				

LE NOUVEAU LOGIS DE L'EST

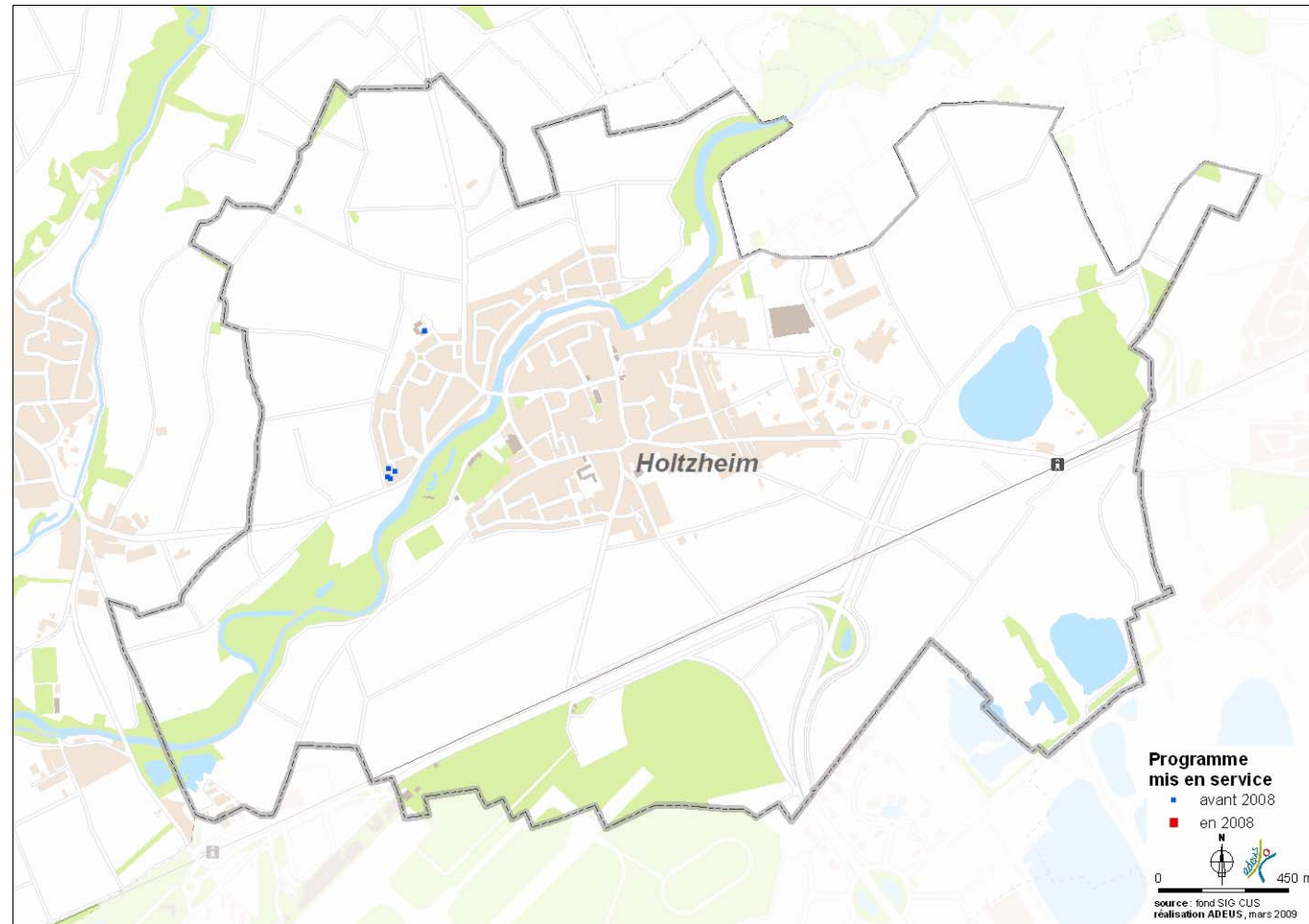
1 ALLEE DES PRES	8	8	0	0	2	3	3	0	0	0	PLA	1992	1992	-
3 ALLEE DES PRES	11	11	0	0	1	7	1	2	0	0	PLA	1992	1992	-
5 ALLEE DES PRES	11	11	0	1	2	1	5	2	0	0	PLA	1992	1992	-
6 AVENUE DU RIED	20	20	0	0	0	0	12	8	0	0	PLA	1981	1981	-
8 AVENUE DU RIED	25	25	0	0	1	14	6	4	0	0	PLA	1989	1989	-
10 AVENUE DU RIED	25	25	0	0	1	14	6	4	0	0	PLA	1989	1989	-
1 RUE DU MARAIS	30	30	0	5	6	14	5	0	0	0	PLA	1989	1989	-
Total	130	130	0	6	13	53	38	20	0	0				

OPUS

1 RUE ALEXANDRE FLEMING	10	10	0	0	0	5	5	0	0	10	LOPO REHAB	1958-1965	1986	1992
2 RUE ALEXANDRE FLEMING	8	8	0	0	4	4	0	0	0	8	LOPO REHAB	1958-1965	1986	1992
3 RUE ALEXANDRE FLEMING	10	10	0	0	0	5	5	0	0	10	LOPO REHAB	1958-1965	1986	1992
4 RUE ALEXANDRE FLEMING	8	8	0	0	4	4	0	0	0	8	LOPO REHAB	1958-1965	1986	1992
6 RUE ALEXANDRE FLEMING	10	10	0	0	0	5	5	0	0	10	HLMO	1965	1986	1992
8 RUE ALEXANDRE FLEMING	10	10	0	0	0	5	5	0	0	10	HLMO	1965	1986	1992
10 RUE ALEXANDRE FLEMING	10	10	0	0	0	5	5	0	0	10	HLMO	1965	1986	1992
6 RUE DE LA ROBERTSAU	25	25	0	5	10	10	0	0	0	25	LOPO REHAB	1958-1965	1986	1992
8 RUE DE LA ROBERTSAU	10	10	0	0	0	5	5	0	0	10	HLMO	1965	1986	1992
10 RUE DE LA ROBERTSAU	10	10	0	0	0	5	5	0	0	10	HLMO	1965	1986	1992
12 RUE DE LA ROBERTSAU	10	10	0	0	0	5	5	0	0	10	HLMO	1965	1986	1992
2 RUE HENRY DUNANT	8	8	0	0	4	4	0	0	0	8	LOPO REHAB	1958-1965	1986	1992
4 RUE HENRY DUNANT	8	8	0	0	4	4	0	0	0	8	LOPO REHAB	1958-1965	1986	1992
Total	137	137	0	5	26	66	40	0	0	137				

	Total logements	Logts conventionnés	Chambres	T1	T2	T3	T4	T5	T6 &+	Nb logts réhabilités	Financement	Date mise en service	Date Convention	Date Réhabilitation
LA STRASBOURGEOISE HABITAT														
13 RUE D'ANDLAU	19	19	0	0	1	8	9	1	0	19	HLMO	1980	1999	1996
15 RUE D'ANDLAU	19	19	0	0	1	9	9	1	0	19	HLMO	1980	1999	1996
2 RUE DU STADE	19	19	0	0	1	8	8	1	0	19	HLMO	1980	1999	1996
4 RUE DU STADE	18	18	0	0	1	8	8	1	0	18	HLMO	1980	1999	1996
6 RUE DU STADE	19	19	0	0	1	8	9	1	0	19	HLMO	1980	1999	1996
8 RUE DU STADE	19	19	0	0	1	8	9	1	0	19	HLMO	1980	1999	1996
Total	113	113	0	0	6	49	52	6	0	113				
Total	636	628	0	15	79	269	195	78	0	250				

COMMUNE DE HOLTZHEIM



Avec 75 unités, la commune d'Holtzheim fait partie des 9 communes de la CUS qui compte moins de 100 logements aidés.

Bien que récemment formé, le parc d'Holtzheim n'a pas évolué en 2008. La typologie des logements fait apparaître une nette prédominance pour les T2 qui représentent près de la moitié du parc social de la commune.

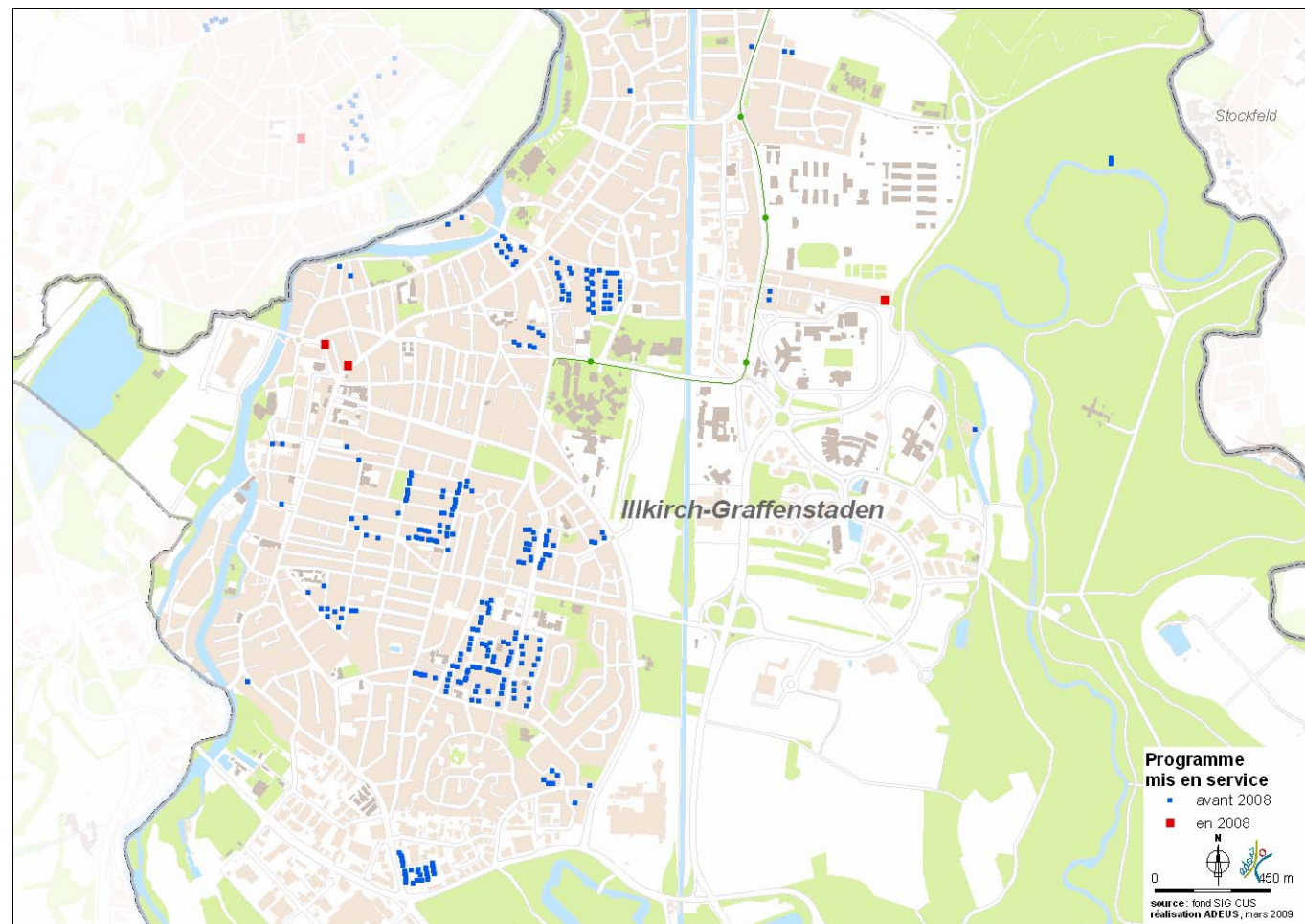
Bailleur	Total logements	Conventionnés	Chambres	T1	T2	T3	T4	T5	T6&+
SICI	40	0	0	4	8	14	10	4	0
HABITAT DE L'ILL	35	35	0	1	25	9	0	0	0
TOTAL COMMUNE	75	35	0	5	33	23	10	4	0

	Chambres	T1	T2	T3	T4	T5	T6&+
CUS	1,2 %	5,4 %	15 %	39,9 %	29,3 %	8,1 %	1,1 %
Commune	0,0 %	6,7 %	44,0 %	30,7 %	13,3 %	5,3 %	0,0 %

La commune de Holtzheim n'est pas assujettie à l'article 55 de la loi SRU.

	Total logements	Logts conventionnés	Chambres	T1	T2	T3	T4	T5	T6 &+	Nb logts réhabilités	Financement	Date mise en service	Date Convention	Date Réhabilitation
HOLTZHEIM														
HABITAT DE L'ILL														
1 ALLEE DES COLOMBES	12	12	0	0	9	3	0	0	0	0	PLS	2005	2003	-
1 ALLEE DES COLOMBES	23	23	0	1	16	6	0	0	0	0	PLUS	2005	2004	-
Total	35	35	0	1	25	9	0	0	0	0				
SICI														
7A RUE DU CHAMP DU FEU	11	0	0	2	2	2	5	0	0	0	PLI	1997	-	-
7B RUE DU CHAMP DU FEU	11	0	0	2	2	2	5	0	0	0	PLI	1997	-	-
7C RUE DU CHAMP DU FEU	9	0	0	0	2	5	0	2	0	0	PLI	1997	-	-
7D RUE DU CHAMP DU FEU	9	0	0	0	2	5	0	2	0	0	PLI	1997	-	-
Total	40	0	0	4	8	14	10	4	0	0				
Total	75	35	0	5	33	23	10	4	0	0				

COMMUNE D'ILLKIRCH-GRAFFENSTADEN



Illkirch-Graffenstaden fait partie des **4 communes bas-rhinoises comptant le plus grand nombre de logements sociaux**.

Depuis 2001, de nouvelles mises en service interviennent chaque année. **En 2008, les mises en services augmentent encore avec 66 nouveaux logements** (plus forte hausse depuis 2002).

Habitat de l'ill, qui est quasi-exclusivement implanté sur le ban communal, gère à lui seul 67 % du parc. 7 autres bailleurs sont présents, la SICI, la Strasbourgeoise, SIPMEA et l'OPUS s'octroient la majorité du tiers restant.

Bailleur	Total logements	Conventionnés	Chambres	T1	T2	T3	T4	T5	T6&+
HABITAT DE L'ILL	1747	1667	0	25	139	922	595	61	5
SICI	252	252	0	0	35	148	64	5	0
LA STRASBOURGEOISE	193	193	0	112	81	0	0	0	0
SIPMEA	193	0	0	0	54	72	53	14	0
OPUS	111	111	0	2	35	47	19	8	0
CUS HABITAT	45	45	0	0	6	12	15	12	0
LOGIEST	44	44	0	3	19	18	0	4	0
IMMOBILIERE 3F	27	27	0	0	5	11	10	1	0
TOTAL COMMUNE	2612	2339	0	142	374	1230	756	105	5

	Chambres	T1	T2	T3	T4	T5	T6&+
CUS	1,2 %	5,4 %	15 %	39,9 %	29,3 %	8,1 %	1,1 %
Commune	0,0 %	5,4 %	14,3 %	47,1 %	28,9 %	4 %	0,2 %

La typologie est marquée par une part importante de T3 (près de la moitié du total). Les logements de taille moyenne (T3-T4) représentent 77 % de l'ensemble, laissant relativement peu de place aux grands logements (une centaine de T5 et +).

La répartition géographique laisse apparaître une bonne dispersion des logements. Certains quartiers sont toutefois privilégiés: notamment le quartier Liebermann ou le secteur Burckel.

A noter que 2 528 logements sociaux ont été comptabilisés à Illkirch-Graffenstaden au titre de l'article 55 de la loi SRU au 1^{er} janvier 2008. Les 20 % du parc total ont donc été atteints.

Rappel: le nombre de logements sociaux recensés dans ce document ne correspond pas exactement à celui des logements entrant dans la définition plus restrictive de l'article 55 de la loi SRU. Le différentiel dans un sens ou dans l'autre s'explique notamment par la date de prise en compte (1^{er} janvier 2008 ou 2009) ou par le type de logements comptabilisés ou non (foyers pour personnes âgées...).

	Total logements	Logts conventionnés	Chambres	T1	T2	T3	T4	T5	T6 &+	Nb logts réhabilités	Financement	Date mise en service	Date Convention	Date Réhabilitation
--	-----------------	---------------------	----------	----	----	----	----	----	-------	----------------------	-------------	----------------------	-----------------	---------------------

ILLKIRCH-GRAFFENSTADEN														
CUS HABITAT														
11 RUE CHARLES MICHEL	1	1	0	0	0	1	0	0	0	0	P.L.A. Integration	2004	2004	0
11 RUE CHARLES MICHEL	7	7	0	0	1	2	2	2	0	0	PLUS	2004	2004	0
11 RUE CHARLES MICHEL	2	2	0	0	0	1	1	0	0	0	PLUS Démunis	2004	2004	0
13 RUE CHARLES MICHEL	1	1	0	0	1	0	0	0	0	0	P.L.A. Integration	2004	2004	0
13 RUE CHARLES MICHEL	5	5	0	0	0	2	2	1	0	0	PLUS	2004	2004	0
13 RUE CHARLES MICHEL	4	4	0	0	0	1	2	1	0	0	PLUS Démunis	2004	2004	0
15 RUE CHARLES MICHEL	1	1	0	0	0	1	0	0	0	0	P.L.A. Integration	2004	2004	0
15 RUE CHARLES MICHEL	2	2	0	0	0	2	0	0	0	0	PLUS	2004	2004	0
17 RUE CHARLES MICHEL	1	1	0	0	1	0	0	0	0	0	P.L.A. Integration	2004	2004	0
17 RUE CHARLES MICHEL	8	8	0	0	0	1	3	4	0	0	PLUS	2004	2004	0
17 RUE CHARLES MICHEL	2	2	0	0	1	0	1	0	0	0	PLUS Démunis	2004	2004	0
19 RUE CHARLES MICHEL	1	1	0	0	0	0	0	1	0	0	P.L.A. Integration	2004	2004	0
19 RUE CHARLES MICHEL	5	5	0	0	1	0	4	0	0	0	PLUS	2004	2004	0
19 RUE CHARLES MICHEL	5	5	0	0	1	1	0	3	0	0	PLUS Démunis	2004	2004	0
Total	45	45	0	0	6	12	15	12	0	0				

HABITAT DE L'ILL														
10 ALLEE FRANCOIS MITTERRAND	8	8	0	0	5	3	0	0	0	0	PLS	2002	2002	-
16 AVENUE ANDRE MALRAUX	8	8	0	0	1	5	3	0	0	0	PLA	1987-1989	1987	-
18 AVENUE ANDRE MALRAUX	8	8	0	0	1	5	2	0	0	0	PLA	1987-1989	1987	-
20 AVENUE ANDRE MALRAUX	12	12	0	0	1	6	5	0	0	0	PLA	1987-1989	1987	-
22 AVENUE ANDRE MALRAUX	8	8	0	0	1	5	2	0	0	0	PLA	1987-1989	1987	-
24 AVENUE ANDRE MALRAUX	8	8	0	0	1	5	2	0	0	0	PLA	1987-1989	1987	-
26 AVENUE ANDRE MALRAUX	12	12	0	0	1	6	5	0	0	0	PLA	1987-1989	1987	-
43 AVENUE ANDRE MALRAUX	12	12	0	0	1	6	5	0	0	0	PLA	1987-1989	1987	-
45 AVENUE ANDRE MALRAUX	8	8	0	0	0	1	5	2	0	0	PLA	1987-1989	1987	-
47 AVENUE ANDRE MALRAUX	12	12	0	0	1	6	5	0	0	0	PLA	1987-1989	1987	-
49 AVENUE ANDRE MALRAUX	8	8	0	0	2	4	2	0	0	0	PLA	1987-1989	1987	-
51 AVENUE ANDRE MALRAUX	9	9	0	0	0	5	4	0	0	0	PLA	1987-1989	1987	-
53 AVENUE ANDRE MALRAUX	8	8	0	0	0	1	5	2	0	0	PLA	1987-1989	1987	-
55 AVENUE ANDRE MALRAUX	8	8	0	0	0	1	5	2	0	0	PLA	1987-1989	1987	-
57 AVENUE ANDRE MALRAUX	9	9	0	0	0	5	4	0	0	0	PLA	1987-1989	1987	-
59 AVENUE ANDRE MALRAUX	8	8	0	0	3	3	2	0	0	0	PLA	1987-1989	1987	-
61 AVENUE ANDRE MALRAUX	12	12	0	0	1	6	5	0	0	0	PLA	1987-1989	1987	-
63 AVENUE ANDRE MALRAUX	8	8	0	0	0	1	5	2	0	0	PLA	1987-1989	1987	-
65 AVENUE ANDRE MALRAUX	12	12	0	0	0	7	5	0	0	0	PLA	1987-1989	1987	-
16A AVENUE ANDRE MALRAUX	11	11	0	0	1	6	3	0	0	0	PLA	1987-1989	1987	-
73 AVENUE DE STRASBOURG	7	7	0	0	2	2	2	1	0	0	PLUS	2004	2003	-
2 AVENUE SCHANZMATT	2	0	0	0	0	2	0	0	0	1	HLMO	1930-1931	-	2001
36 CHEMIN DU ROUTOIR	8	8	0	0	3	4	1	0	0	0	PLUS	2008	2007	-
38 CHEMIN DU ROUTOIR	11	11	0	0	1	4	5	1	0	0	PLUS	2008	2007	-
40 CHEMIN DU ROUTOIR	11	11	0	0	1	4	4	2	0	0	PLUS	2008	2007	-
5 COURS DE L'ILLIADÉ	11	11	0	0	6	5	0	0	0	0	PLS	2002	2002	-
2 PLACE DU GENERAL DE GAULLE	2	0	0	0	0	2	0	0	0	1	HLMO	1933	-	2004
4 PLACE DU GENERAL DE GAULLE	2	0	0	0	0	2	0	0	0	1	HLMO	1933	-	2005
6 PLACE DU GENERAL DE GAULLE	3	0	0	0	0	3	0	0	0	1	HLMO	1933	-	2004
8 PLACE DU GENERAL DE GAULLE	2	0	0	0	0	2	0	0	0	0	HLMO	1933	-	-
10 PLACE DU GENERAL DE GAULLE	2	0	0	0	0	2	0	0	0	1	HLMO	1933	-	-
12 PLACE DU GENERAL DE GAULLE	3	0	0	0	0	3	0	0	0	3	HLMO	1933	-	2001-2002
14 PLACE DU GENERAL DE GAULLE	2	0	0	0	0	2	0	0	0	2	HLMO	1933	-	2001
16 PLACE DU GENERAL DE GAULLE	2	0	0	0	0	2	0	0	0	2	HLMO	1933	-	2001
1 RESIDENCE BEAULIEU	10	10	0	0	0	10	0	0	0	10	HLMO	1960-1965	1999	1999
2 RESIDENCE BEAULIEU	10	10	0	0	0	10	0	0	0	10	HLMO	1960-1965	1999	1999
3 RESIDENCE BEAULIEU	10	10	0	0	0	10	0	0	0	10	HLMO	1960-1965	1999	1999
4 RESIDENCE BEAULIEU	8	8	0	0	0	8	0	0	0	8	HLMO	1960-1965	1999	1999
5 RESIDENCE BEAULIEU	8	8	0	0	0	8	0	0	0	8	HLMO	1960-1965	1999	1999
6 RESIDENCE BEAULIEU	8	8	0	0	0	8	0	0	0	8	HLMO	1960-1965	2000	2000
7 RESIDENCE BEAULIEU	8	8	0	0	0	8	0	0	0	8	HLMO	1960-1965	2000	2000
8 RESIDENCE BEAULIEU	8	8	0	0	0	8	0	0	0	8	HLMO	1960-1965	2000	2000
9 RESIDENCE BEAULIEU	8	8	0	0	0	8	0	0	0	8	HLMO	1960-1965	2000	2000
10 RESIDENCE BEAULIEU	8	8	0	0	0	8	0	0	0	8	HLMO	1960-1965	2000	2000
11 RESIDENCE BEAULIEU	8	8	0	0	0	8	0	0	0	8	HLMO	1960-1965	2000	2000
12 RESIDENCE BEAULIEU	10	10	0	0	0	10	0	0	0	10	HLMO	1960-1965	2000	2000
13 RESIDENCE BEAULIEU	10	10	0	0	0	10	0	0	0	10	HLMO	1960-1965	2000	2000
14 RESIDENCE BEAULIEU	10	10	0	0	0	10	0	0	0	10	HLMO	1960-1965	2000	2000
15 RESIDENCE BEAULIEU	10	10	0	0	0	10	0	0	0	10	HLMO	1960-1965	2000	2000

	Total logements	Logts conventionnés	Chambres	T1	T2	T3	T4	T5	T6 &+	Nb logts réhabilités	Financement	Date mise en service	Date Convention	Date Réhabilitation
HABITAT DE L'ILL (suite)														
4 RUE KAGENECK	2	2	0	0	0	2	0	0	0	2	HLMO	1935	2000	1999-2000
5 RUE KAGENECK	6	6	0	0	6	0	0	0	0	6	HLMO	1949	1999	1999
6 RUE KAGENECK	2	2	0	0	0	2	0	0	0	2	HLMO	1935	2000	1999-2000
7 RUE KAGENECK	6	6	0	0	6	0	0	0	0	6	HLMO	1949	1999	1999
8 RUE KAGENECK	2	2	0	0	0	2	0	0	0	2	HLMO	1935	2000	1999-2000
9 RUE KAGENECK	6	6	0	0	0	6	0	0	0	6	HLMO	1949	1999	1999
10 RUE KAGENECK	2	2	0	0	0	2	0	0	0	2	HLMO	1935	2000	1999-2000
12 RUE KAGENECK	2	2	0	0	0	2	0	0	0	2	HLMO	1935	2000	1999-2000
14 RUE KAGENECK	2	2	0	0	0	2	0	0	0	2	HLMO	1935	2000	1999-2000
16 RUE KAGENECK	6	6	0	0	0	6	0	0	0	6	HLMO	1949	1999	1999
7 RUE LISIERE	3	3	0	1	0	2	0	0	0	0	PLUS	2003	2003	-
3 RUE LOUIS PASTEUR	2	2	0	0	0	1	0	1	0	0	PLUS	2005	2005	-
23 RUE LOUIS PASTEUR	1	0	0	0	0	1	0	0	0	0	HLMO	1925	-	-
25 RUE LOUIS PASTEUR	1	0	0	0	0	1	0	0	0	0	HLMO	1925	-	-
27 RUE LOUIS PASTEUR	1	0	0	0	0	1	0	0	0	0	HLMO	1925	-	-
29 RUE LOUIS PASTEUR	1	0	0	0	0	1	0	0	0	0	HLMO	1925	-	-
32 RUE LOUIS PASTEUR	1	0	0	0	0	1	0	0	0	0	HLMO	1928	-	-
35 RUE LOUIS PASTEUR	1	0	0	0	0	0	1	0	0	0	HLMO	1925	-	-
36 RUE LOUIS PASTEUR	1	0	0	0	0	0	1	0	0	0	HLMO	1928	-	-
37 RUE LOUIS PASTEUR	1	0	0	0	0	0	1	0	0	0	HLMO	1925	-	-
5 RUE MAETTELFELD	5	5	0	0	2	3	0	0	0	0	PLUS	2006	2004	-
7 RUE MAETTELFELD	4	4	0	0	0	2	1	1	0	0	PLUS	2006	2004	-
9 RUE MAETTELFELD	2	0	0	0	0	2	0	0	0	0	HLMO	1930-1931	-	-
5 RUE QUINTENZ	3	0	0	0	0	3	0	0	0	0	HLMO	1983	-	-
15 SENTIER DES PECHEURS	2	2	0	0	0	2	0	0	0	2	HLMO	1935	2000	1999-2000
17 SENTIER DES PECHEURS	1	1	0	0	0	0	0	1	0	0	PLAI	2002	2002	-
Total	1747	1667	0	25	139	922	595	61	5	1269				

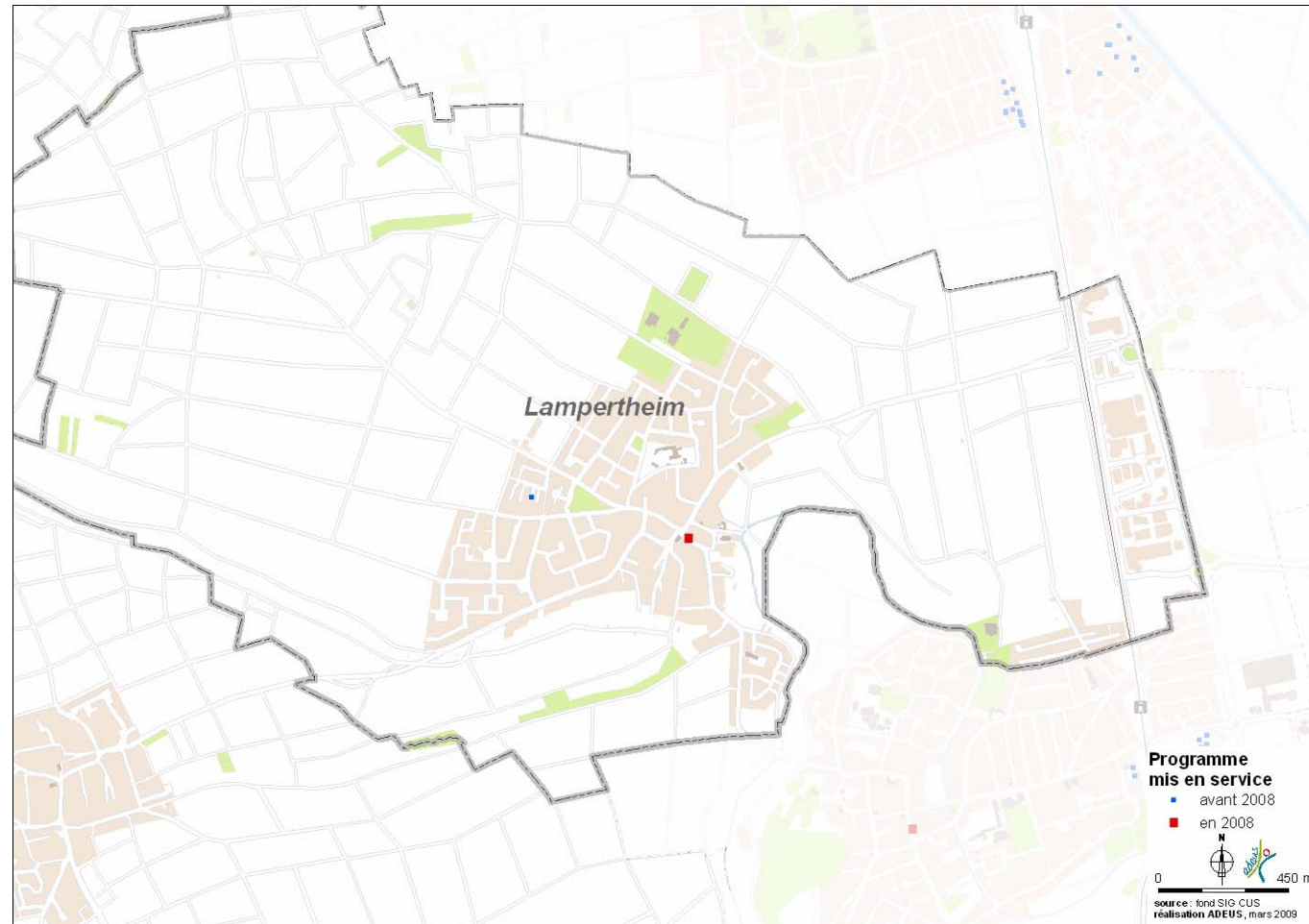
IMMOBILIERE 3F														
12 RUE DE GUNSBACH	27	27	0	0	5	11	10	1	0	0	PPLS	2002	2000	-
Total	27	27	0	0	5	11	10	1	0	0				

LOGIEST														
1 CHEMIN DU ROUTOIR	16	16	0	1	5	10	0	0	0	0	PLA	1993	1993	-
3 CHEMIN DU ROUTOIR	14	14	0	1	7	4	0	2	0	0	PLA	1993	1993	-
5 CHEMIN DU ROUTOIR	14	14	0	1	7	4	0	2	0	0	PLA	1993	1993	-
Total	44	44	0	3	19	18	0	4	0	0				

OPUS														
2 RUE DE LA NIEDERBOURG	6	6	0	0	3	3	0	0	0	0	HLMO	1966	1986	-
4 RUE DE LA NIEDERBOURG	6	6	0	0	3	3	0	0	0	0	HLMO	1966	1986	-
6 RUE DE LA NIEDERBOURG	6	6	0	0	3	3	0	0	0	0	HLMO	1966	1986	-
8 RUE DE LA NIEDERBOURG	6	6	0	0	3	3	0	0	0	0	HLMO	1966	1986	-
10 RUE DE LA NIEDERBOURG	6	6	0	0	3	3	0	0	0	0	HLMO	1966	1986	-
12 RUE DE LA NIEDERBOURG	6	6	0	0	3	3	0	0	0	0	HLMO	1966	1986	-
22 RUE DE LA NIEDERBOURG	24	24	0	0	5	10	5	4	0	0	HLMO	1966	1986	-
24 RUE DE LA NIEDERBOURG	27	27	0	2	6	7	8	4	0	0	HLMO	1966	1986	-
1 RUE LONGUE	6	6	0	0	3	3	0	0	0	0	HLMO	1966	1986	-
3 RUE LONGUE	6	6	0	0	3	3	0	0	0	0	HLMO	1966	1986	-
5 RUE LONGUE	4	4	0	0	0	2	2	0	0	0	HLMO	1966	1986	-
7 RUE LONGUE	4	4	0	0	0	2	2	0	0	0	HLMO	1966	1986	-
9 RUE LONGUE	4	4	0	0	0	2	2	0	0	0	HLMO	1966	1986	-
Total	111	111	0	2	35	47	19	8	0	0				

	Total logements	Logts conventionnés	Chambres	T1	T2	T3	T4	T5	T6 &+	Nb logts réhabilités	Financement	Date mise en service	Date Convention	Date Réhabilitation
SICI														
17A RUE VINCENT SCOTTO	14	14	0	0	0	12	0	2	0	0	PLA CFF	1983-1987	1983	-
17B RUE VINCENT SCOTTO	16	16	0	0	4	6	4	2	0	0	PLA CFF	1983-1987	1983	-
17C RUE VINCENT SCOTTO	21	21	0	0	5	10	5	1	0	0	PLA CFF	1983-1987	1983	-
17D RUE VINCENT SCOTTO	22	22	0	0	1	6	15	0	0	0	PLA CFF	1983-1987	1983	-
17E RUE VINCENT SCOTTO	12	12	0	0	1	7	4	0	0	0	PLA CFF	1983-1987	1983	-
17F RUE VINCENT SCOTTO	22	22	0	0	1	17	4	0	0	0	PLA CFF	1983-1987	1983	-
17G RUE VINCENT SCOTTO	22	22	0	0	5	13	4	0	0	0	PLA CFF	1983-1987	1983	-
3A SENTIER DES PECHEURS	13	13	0	0	3	7	3	0	0	0	PLA CFF	1983-1987	1983	-
3B SENTIER DES PECHEURS	17	17	0	0	4	12	1	0	0	0	PLA CFF	1983-1987	1983	-
5 SENTIER DES PECHEURS	15	15	0	0	1	10	4	0	0	0	PLA CFF	1983-1987	1983	-
7 SENTIER DES PECHEURS	22	22	0	0	2	12	8	0	0	0	PLA CFF	1983-1987	1983	-
1 RUE COLETTE	14	14	0	0	2	9	3	0	0	0	PCL	1989-1990	1983	-
3 RUE COLETTE	14	14	0	0	2	9	3	0	0	0	PCL	1989-1990	1983	-
5 RUE COLETTE	14	14	0	0	2	9	3	0	0	0	PCL	1989-1990	1983	-
7 RUE COLETTE	14	14	0	0	2	9	3	0	0	0	PCL	1989-1990	1983	-
Total	252	252	0	0	35	148	64	5	0	0				
SIPMEA														
22 RUE VINCENT SCOTTO	24	0	0	0	16	0	8	0	0	0	PSI	1973	-	-
22A RUE VINCENT SCOTTO	32	0	0	0	0	24	0	8	0	0	PSI	1973	-	-
24 RUE VINCENT SCOTTO	32	0	0	0	0	16	16	0	0	0	PSI	1973	-	-
24A RUE VINCENT SCOTTO	24	0	0	0	16	0	8	0	0	0	PSI	1973	-	-
12 RUE LIXENBUHL	18	0	0	0	12	0	6	0	0	0	PSI	1974	-	-
12A RUE LIXENBUHL	26	0	0	0	0	20	0	6	0	0	PSI	1974	-	-
10 ROUTE BURKEL	15	0	0	0	10	0	5	0	0	0	PSI	1975	-	-
10A ROUTE BURKEL	22	0	0	0	0	12	10	0	0	0	PSI	1975	-	-
Total	193	0	0	0	54	72	53	14	0	0				
LA STRASBOURGEOISE HABITAT														
79 ROUTE DU RHIN	85	85	0	55	30	0	0	0	0	0	PC	1995	1993	-
81 ROUTE DU RHIN	108	108	0	57	51	0	0	0	0	0	PLA	1995	1993	-
Total	193	193	0	112	81	0	0	0	0	0				
Total	2612	2339	0	142	374	1230	756	105	5	1269				

COMMUNE DE LAMPERTHEIM



Lampertheim comptait jusqu'en 2008 un seul programme de logements sociaux, de 10 appartements (2001), géré par Habitat des Salariés d'Alsace (groupe Domial).

Il s'agit essentiellement de logements de taille moyenne. Les grands logements, au même titre que les très petits sont totalement absents.

Au cours de l'année 2008, Perspectives Habitats s'est implanté dans la commune en mettant en service deux nouveaux logements.

Le programme est localisé rue du Houblon et rue de Mundolsheim.

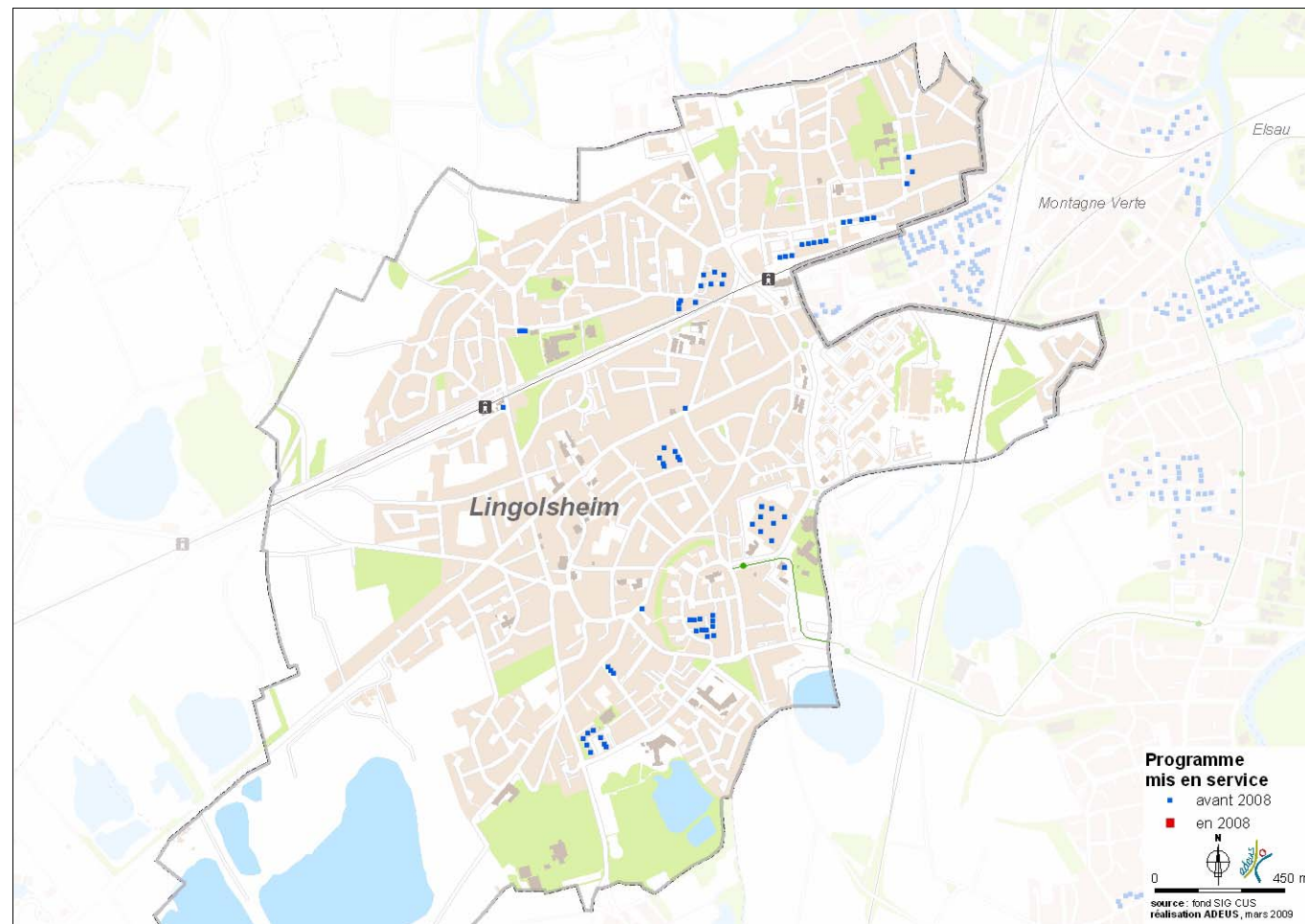
Bailleur	Total logements	Conventionnés	Chambres	T1	T2	T3	T4	T5	T6&+
DOMIAL - HSA	10	10	0	0	3	4	3	0	0
PERSPECTIVES HABITAT	2	2	0	0	0	2	0	0	0
<i>TOTAL COMMUNE</i>	<i>12</i>	<i>12</i>	<i>0</i>	<i>0</i>	<i>3</i>	<i>6</i>	<i>3</i>	<i>0</i>	<i>0</i>

	Chambres	T1	T2	T3	T4	T5	T6&+
CUS	1,2 %	5,4 %	15 %	39,9 %	29,3 %	8,1 %	1,1 %
Commune	0,0 %	0,0 %	25 %	50 %	25 %	0,0 %	0,0 %

La commune de Lampertheim n'est pas assujettie à l'article 55 de la loi SRU.

	Total logements	Logts conventionnés	Chambres	T1	T2	T3	T4	T5	T6 &+	Nb logts réhabilités	Financement	Date mise en service	Date Convention	Date Réhabilitation
LAMPERTHEIM														
DOMIAL - HABITAT DES SALARIES D'ALSACE														
26 RUE DU HOUBLON	10	10	0	0	3	4	3	0	0	0	PLUS	2001	2001	-
Total	10	10	0	0	3	4	3	0	0	0				
PERSPECTIVES HABITAT														
1 RUE DE MUNDOLSHEIM	2	2	0	0	0	2	0	0	0	0	PLUS	2008	2008	-
Total	2	2	0	0	0	2	0	0	0	0				
Total	12	12	0	0	3	6	3	0	0	0				

COMMUNE DE LINGOLSHEIM



Lingolsheim fait partie, avec Ostwald, des communes tournant autour d'une fourchette de 1 300 à 1 600 logements sociaux, c'est-à-dire entre 9 et 11 % du parc de la CUS hors Strasbourg.

Aucune nouvelle mise en service n'a été enregistrée depuis 2004.

Les bailleurs sont relativement nombreux sur le territoire : 8 différents. CUS Habitat se détache particulièrement avec un peu moins de 600 logements, soit 45 % du parc social de Lingolsheim.

La répartition par taille se traduit par une sous-représentation des petits (T1) et grands logements (T5 et +). Les T2 à T4 sont nettement plus nombreux : 94 % de l'ensemble.

Les logements sociaux sont dispersés sur de nombreux sites, notamment au nord de la voie ferrée (Nouvelle Cité, rue de Touraine). Mais une relative concentration est à noter à la cité des Hirondelles.

Bailleur	Total logements	Conventionnés	Chambres	T1	T2	T3	T4	T5	T6&+
CUS HABITAT	587	587	0	13	125	314	98	26	11
BATIGERE NORD-EST	226	226	0	3	54	90	71	8	0
DOMIAL - HFA	172	170	0	8	16	62	85	1	0
LOGIEST	90	90	0	0	12	41	32	5	0
OPUS	84	84	0	0	18	41	21	4	0
SIBAR	56	50	0	0	1	3	52	0	0
DOMIAL - HSA	54	54	0	6	12	15	18	3	0
SIBAR - SNC	28	28	0	0	0	0	28	0	0
N-E IMMOBILIERE DES CHEMINS DE FER	1	0	0	0	0	0	0	1	0
TOTAL COMMUNE	1298	1289	0	30	238	566	405	48	11

	Chambres	T1	T2	T3	T4	T5	T6&+
CUS	1,2 %	5,4 %	15 %	39,9 %	29,3 %	8,1 %	1,1 %
Commune	0,0 %	2,3 %	18,3 %	43,6 %	31,2 %	3,7 %	0,8 %

A noter que 1 419 logements sociaux ont été comptabilisés à Lingolsheim au titre de l'article 55 de la loi SRU au 1^{er} janvier 2008. Ce décompte est supérieur à celui indiqué ici car il inclut 3 foyers pour personnes âgées ou handicapées (plus d'une centaine d'équivalents logements).

73 unités sont toutefois manquantes pour atteindre les 20 % du parc total.

Rappel: le nombre de logements sociaux recensés dans ce document ne correspond pas exactement à celui des logements entrant dans la définition plus restrictive de l'article 55 de la loi SRU. Le différentiel dans un sens ou dans l'autre s'explique notamment par la date de prise en compte (1er janvier 2008 ou 2009) ou par le type de logements comptabilisés ou non (foyers pour personnes âgées...).

	Total logements	Logts conventionnés	Chambres	T1	T2	T3	T4	T5	T6 &+	Nb logts réhabilités	Financement	Date mise en service	Date Convention	Date Réhabilitation
--	-----------------	---------------------	----------	----	----	----	----	----	-------	----------------------	-------------	----------------------	-----------------	---------------------

LINGOLSHEIM

BATIGERE NORD-EST

18 RUE BERTHELOT	6	6	0	0	0	4	2	0	0	0	PLA - PLAI	1996	1996	-
20 RUE BERTHELOT	2	2	0	0	1	0	0	1	0	0	PLA - PLAI	1996	1996	-
22 RUE BERTHELOT	6	6	0	0	0	4	2	0	0	0	PLA - PLAI	1996	1996	-
44 RUE FOCH	3	3	0	0	2	0	0	1	0	0	PLAI	1997		-
20 RUE DES ALOUETTES	66	66	0	0	13	26	27	0	0	0	ILM	1999	1980	-
22 RUE DES ALOUETTES	57	57	0	2	12	20	20	3	0	0	ILM	1999	1980	-
1 PLACE GALLILEE	12	12	0	0	5	5	2	0	0	0	PLA - PLAI	2000	2000	-
3 PLACE GALLILEE	10	10	0	1	5	4	0	0	0	0	PLA - PLAI	2000	2000	-
5 PLACE GALLILEE	11	11	0	0	3	5	3	0	0	0	PLA - PLAI	2000	2000	-
7 PLACE GALLILEE	10	10	0	0	2	3	5	0	0	0	PLS	2000	2000	-
9 PLACE GALLILEE	10	10	0	0	2	5	3	0	0	0	PLS	2000	2000	-
11 PLACE GALLILEE	11	11	0	0	3	5	2	1	0	0	PLA - PLAI	2000	2000	-
13 PLACE GALLILEE	11	11	0	0	3	4	3	1	0	0	PLA - PLAI	2000	2000	-
15 PLACE GALLILEE	11	11	0	0	3	5	2	1	0	0	PLA - PLAI	2000	2000	-
Total	226	226	0	3	54	90	71	8	0	0				

CUS HABITAT

7 RUE DES HIRONDELLES	72	72	0	3	12	49	7	1	0	72	PALULOS	1975	1993	1993
9 RUE DES HIRONDELLES	36	36	0	0	5	24	1	5	1	36	PALULOS	1975	1993	1993
11 RUE DES HIRONDELLES	65	65	0	0	16	30	1	18	0	65	PALULOS	1975	1993	1993
13 RUE DES HIRONDELLES	60	60	0	2	8	39	11	0	0	60	PALULOS	1975	1993	1993
15 RUE DES HIRONDELLES	101	101	0	7	28	46	20	0	0	101	PALULOS	1975	1993	1993
17 RUE DES HIRONDELLES	85	85	0	0	26	44	15	0	0	85	PALULOS	1975	1993	1993
19 RUE DES HIRONDELLES	60	60	0	1	23	20	6	0	10	60	PALULOS	1975	1993	1993
21 RUE DES HIRONDELLES	88	88	0	0	4	52	32	0	0	88	PALULOS	1975	1993	1993
1 A RUE DE DACHSTEIN	6	6	0	0	0	4	2	0	0	0	P.L.A. C.D.C.	2000	2000	0
1 A RUE DE DACHSTEIN	2	2	0	0	0	1	1	0	0	0	P.L.A. L.M.	2000	2000	0
1 B RUE DE DACHSTEIN	4	4	0	0	1	2	1	0	0	0	P.L.A. C.D.C.	2000	2000	0
1 B RUE DE DACHSTEIN	1	1	0	0	1	0	0	0	0	0	P.L.A. L.M.	2000	2000	0
15 RUE DE TOURAINE	2	2	0	0	0	1	1	0	0	0	P.L.A. C.D.C.	2000	2000	0
15 RUE DE TOURAINE	3	3	0	0	1	2	0	0	0	0	P.L.A. L.M.	2000	2000	0
17 RUE DE TOURAINE	2	2	0	0	0	0	0	2	0	0	P.L.A. C.D.C.	2000	2000	0
Total	587	587	0	13	125	314	98	26	11	567				

DOMIAL - HABITAT FAMILIAL D'ALSACE

5 NOUVELLE CITE	10	10	0	0	0	0	10	0	0	10	PLUS	1959	2002	2003
6 NOUVELLE CITE	10	10	0	0	0	0	10	0	0	10	PLUS	1959	2002	2003
7 NOUVELLE CITE	10	10	0	0	0	0	10	0	0	10	PLUS	1959	2002	2003
19 NOUVELLE CITE	9	9	0	0	1	0	8	0	0	9	PLUS	1959	2002	2003
20 NOUVELLE CITE	10	10	0	0	0	0	10	0	0	10	PLUS	1959	2002	2003
6 RUE DE TOURAINE	18	18	0	1	3	11	3	0	0	-	PLA CFF	1985	1992	-
8 RUE DE TOURAINE	20	20	0	0	4	9	7	0	0	-	PLA CFF	1985	1992	-
10 RUE DE TOURAINE	12	10	0	1	0	8	3	0	0	-	PLA CFF	1984	1992	-
2 RUE MOZART	7	7	0	0	1	3	3	0	0	-	PLA CFF	1985	1985	-
4 RUE MOZART	11	11	0	1	1	8	1	0	0	-	PLA CFF	1985	1985	-
6 RUE MOZART	13	13	0	2	2	5	4	0	0	-	PLA CFF	1985	1985	-
8 RUE MOZART	9	9	0	0	0	4	4	1	0	-	PLA CFF	1985	1985	-
10 RUE MOZART	10	10	0	0	1	1	8	0	0	-	PLA CFF	1985	1985	-
12 RUE MOZART	10	10	0	1	1	8	0	0	0	-	PLA CFF	1985	1985	-
14 RUE MOZART	13	13	0	2	2	5	4	0	0	-	PLA CFF	1985	1985	-
Total	172	170	0	8	16	62	85	1	0	49				

DOMIAL - HABITAT DES SALARIES D'ALSACE

17 RUE DE MONTREUX	18	18	0	2	4	5	6	1	0	0	PLA CDC	1985	1985	-
2 RUE DE L'AVENIR	18	18	0	2	4	5	6	1	0	0	PLA CDC	1987	1987	-
4 RUE DE L'AVENIR	18	18	0	2	4	5	6	1	0	0	PLA CDC	1986	1986	-
Total	54	54	0	6	12	15	18	3	0	0				

LOGIEST

3 RUE DE TOURAINE	15	15	0	0	2	7	5	1	0	0	PLA	1991	1991	-
5 RUE DE TOURAINE	15	15	0	0	2	7	5	1	0	0	PLA	1991	1991	-
7 RUE DE TOURAINE	15	15	0	0	2	7	5	1	0	0	PLA	1991	1991	-
9 RUE DE TOURAINE	15	15	0	0	2	7	5	1	0	0	PLA	1991	1991	-
11 RUE DE TOURAINE	15	15	0	0	2	6	7	0	0	0	PLA	1991	1991	-
13 RUE DE TOURAINE	15	15	0	0	2	7	5	1	0	0	PLA	1991	1991	-
Total	90	90	0	0	12	41	32	5	0	0				

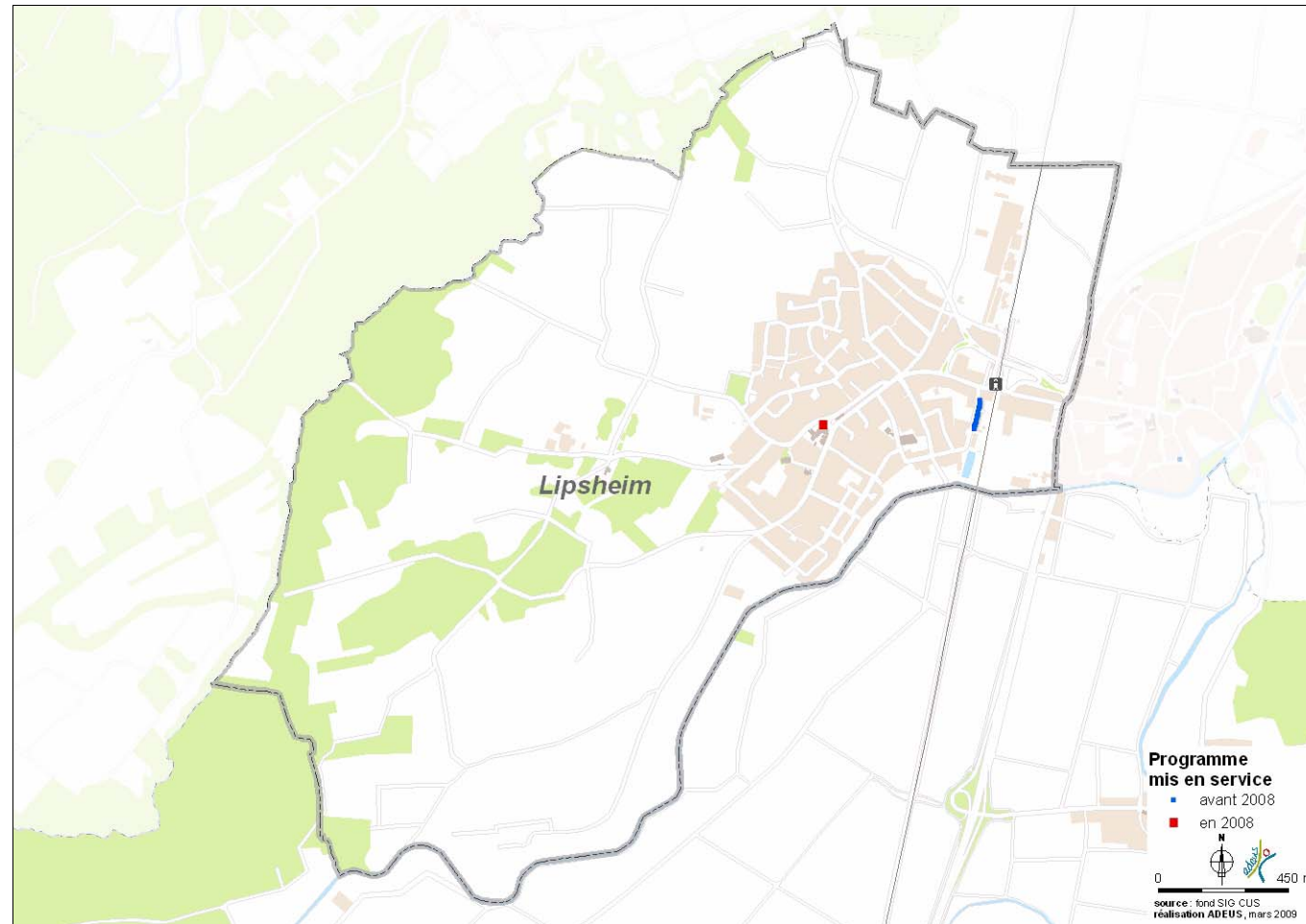
	Total logements	Logts conventionnés	Chambres	T1	T2	T3	T4	T5	T6 &+	Nb logts réhabilités	Financement	Date mise en service	Date Convention	Date Réhabilitation
NORD-EST IMMOBILIERE DES CHEMINS DE FER														
39 RUE DE LA GARE	1	0	0	0	0	0	0	1	0	0	LOI 1948	1977	-	-
Total	1	0	0	0	0	0	0	1	0	0				

OPUS														
35 RUE DES TILLEULS	8	8	0	0	0	4	4	0	0	8	HLMO	1956	1986	1988 - 2005
36 RUE DES TILLEULS	8	8	0	0	4	4	0	0	0	8	HLMO	1956	1986	1988 - 2005
37 RUE DES TILLEULS	8	8	0	0	4	4	0	0	0	8	HLMO	1956	1986	1988 - 2005
38 RUE DES TILLEULS	8	8	0	0	0	4	4	0	0	8	HLMO	1956	1986	1988 - 2005
39 RUE DES TILLEULS	8	8	0	0	0	4	4	0	0	8	HLMO	1956	1986	1988 - 2005
40 RUE DES TILLEULS	8	8	0	0	0	4	4	0	0	8	HLMO	1956	1986	1988 - 2005
41 RUE DES TILLEULS	6	6	0	0	3	3	0	0	0	6	HLMO	1956	1986	1988 - 2005
42 RUE DES TILLEULS	6	6	0	0	0	3	3	0	0	6	HLMO	1956	1986	1988 - 2005
43 RUE DES TILLEULS	6	6	0	0	3	3	0	0	0	6	HLMO	1956	1986	1988 - 2005
44 RUE DES TILLEULS	9	9	0	0	1	5	2	1	0	9	PSR	1967	1986	1988 - 2005
45 RUE DES TILLEULS	9	9	0	0	3	3	0	3	0	9	PSR	1967	1986	1988 - 2005
Total	84	84	0	0	18	41	21	4	0	84				

SIBAR														
9 NOUVELLES CITES	10	10	0	0	0	0	10	0	0	0	PLUS	2003	2004	-
10 NOUVELLES CITES	10	10	0	0	0	0	10	0	0	0	PLUS	2003	2004	-
14 NOUVELLES CITES	10	10	0	0	0	0	10	0	0	0	PLUS	2003	2004	-
17 NOUVELLES CITES	10	10	0	0	0	0	10	0	0	0	PLUS	2003	2004	-
18 NOUVELLES CITES	10	10	0	0	1	0	9	0	0	0	PLUS	2003	2004	-
24 NOUVELLES CITES	8	8	0	0	0	0	8	0	0	0	PALULOS	1959	1990	-
25 NOUVELLES CITES	8	8	0	0	0	0	8	0	0	0	PALULOS	1959	1990	-
26 NOUVELLES CITES	8	8	0	0	0	0	8	0	0	0	PALULOS	1959	1990	-
33A RUE DU TRAVAIL	1	1	0	0	0	0	1	0	0	0	PLUS	2003	2003	-
33B RUE DU TRAVAIL	1	1	0	0	0	0	1	0	0	0	PLUS	2003	2003	-
33C RUE DU TRAVAIL	1	1	0	0	0	0	1	0	0	0	PLUS	2003	2003	-
33D RUE DU TRAVAIL	1	1	0	0	0	0	1	0	0	0	PLUS	2003	2003	-
87 RUE DES PRES	6	0	0	0	0	3	3	0	0	0	EN COURS	2004	-	-
Total	84	78	0	0	1	3	80	0	0	0				

Total	1298	1289	0	30	238	566	405	48	11	700				
--------------	-------------	-------------	----------	-----------	------------	------------	------------	-----------	-----------	------------	--	--	--	--

COMMUNE DE LIPSHEIM



Jusqu'au début de l'année 2005, le parc social de la commune de Lipsheim était constitué d'une seule opération, gérée par Habitation Moderne, datant de 2002.

En 2008, 4 nouveaux logements viennent s'ajouter aux 31 préexistants.

La typologie des logements fait apparaître une absence totale de T1. A l'inverse, les T4 et T5 sont mieux représentés que dans la moyenne communautaire.

Bailleur	Total logements	Conventionnés	Chambres	T1	T2	T3	T4	T5	T6&+
PERSPECTIVES HABITAT	22	22	0	0	0	9	10	3	0
HABITATION MODERNE	13	13	0	0	5	3	3	2	0
TOTAL COMMUNE	35	35	0	0	5	12	13	5	0

	Chambres	T1	T2	T3	T4	T5	T6&+
CUS	1,2 %	5,4 %	15 %	39,9 %	29,3 %	8,1 %	1,1 %
Commune	0,0 %	0,0 %	14,3 %	34,3 %	37,1 %	14,3 %	0,0 %

La commune de Lipsheim n'est pas assujettie à l'article 55 de la loi SRU.

	Total logements	Logts conventionnés	Chambres	T1	T2	T3	T4	T5	T6 &+	Nb logts réhabilités	Financement	Date mise en service	Date Convention	Date Réhabilitation
--	-----------------	---------------------	----------	----	----	----	----	----	-------	----------------------	-------------	----------------------	-----------------	---------------------

LIPSHEIM

HABITATION MODERNE

14 RUE DES ROSES	6	6	0	0	3	0	3	0	0	6	PLUS	2002-2004	2003	2003
16 RUE DES ROSES	3	3	0	0	0	3	0	0	0	0	PLUS	2002	2003	2003
2 PLACE GENERAL LECLERC	4	4	0	0	2	0	0	2	0	0	PLUS	2008		
Total	13	13	0	0	5	3	3	2	0	6				

PERSPECTIVES HABITAT

12 RUE DE L'ETANG	1	1	0	0	0	0	0	1	0	0	PLUS	2005	2004	-
14 RUE DE L'ETANG	1	1	0	0	0	1	0	0	0	0	PLUS	2005	2004	-
16 RUE DE L'ETANG	1	1	0	0	0	0	1	0	0	0	PLUS	2005	2004	-
18 RUE DE L'ETANG	1	1	0	0	0	0	1	0	0	0	PLUS	2005	2004	-
20 RUE DE L'ETANG	1	1	0	0	0	0	1	0	0	0	PLUS	2005	2004	-
22 RUE DE L'ETANG	1	1	0	0	0	0	1	0	0	0	PLUS	2005	2004	-
24 RUE DE L'ETANG	1	1	0	0	0	1	0	0	0	0	PLUS	2005	2004	-
26 RUE DE L'ETANG	1	1	0	0	0	1	0	0	0	0	PLUS	2005	2004	-
28 RUE DE L'ETANG	1	1	0	0	0	0	0	1	0	0	PLUS	2005	2004	-
30 RUE DE L'ETANG	1	1	0	0	0	0	1	0	0	0	PLAI	2005	2004	-
32 RUE DE L'ETANG	1	1	0	0	0	0	1	0	0	0	PLUS	2005	2004	-
34 RUE DE L'ETANG	1	1	0	0	0	1	0	0	0	0	PLUS	2005	2004	-
36 RUE DE L'ETANG	1	1	0	0	0	1	0	0	0	0	PLUS	2005	2004	-
38 RUE DE L'ETANG	1	1	0	0	0	1	0	0	0	0	PLUS	2005	2004	-
40 RUE DE L'ETANG	1	1	0	0	0	1	0	0	0	0	PLUS	2005	2004	-
42 RUE DE L'ETANG	1	1	0	0	0	1	0	0	0	0	PLUS	2005	2004	-
44 RUE DE L'ETANG	1	1	0	0	0	1	0	0	0	0	PLUS	2005	2004	-
46 RUE DE L'ETANG	1	1	0	0	0	0	1	0	0	0	PLUS	2005	2004	-
48 RUE DE L'ETANG	1	1	0	0	0	0	1	0	0	0	PLUS	2005	2004	-
50 RUE DE L'ETANG	1	1	0	0	0	0	1	0	0	0	PLUS	2005	2004	-
52 RUE DE L'ETANG	1	1	0	0	0	0	1	0	0	0	PLUS	2005	2004	-
54 RUE DE L'ETANG	1	1	0	0	0	0	0	1	0	0	PLUS	2005	2004	-
Total	22	22	0	0	0	9	10	3	0	0				

Total	35	35	0	0	5	12	13	5	0	6				
--------------	-----------	-----------	----------	----------	----------	-----------	-----------	----------	----------	----------	--	--	--	--

COMMUNE DE MUNDOLSHEIM



Mundolsheim possède un parc social de **76** logements, dont 8 mis en service en 2008 par Immobilière 3F qui devient le deuxième gestionnaire sur cette commune.

Si les T3 et T4 s'établissent légèrement en dessous de la moyenne communautaire, notons la forte évolution du nombre de T5, +67% en 2008.

Les implantations géographiques se répartissent sur trois secteurs différents, dans le centre rue du Dr Schweitzer et rue des Lilas, à proximité de la route de Brumath et désormais à l'ouest de la commune rue du Général de Gaulle.

Bailleur	Total logements	Conventionnés	Chambres	T1	T2	T3	T4	T5	T6&+
CUS HABITAT	68	68	0	1	14	27	20	6	0
IMMOBILIERE 3F	8	8	0	0	1	2	1	4	0
TOTAL COMMUNE	76	76	0	1	15	29	21	10	0

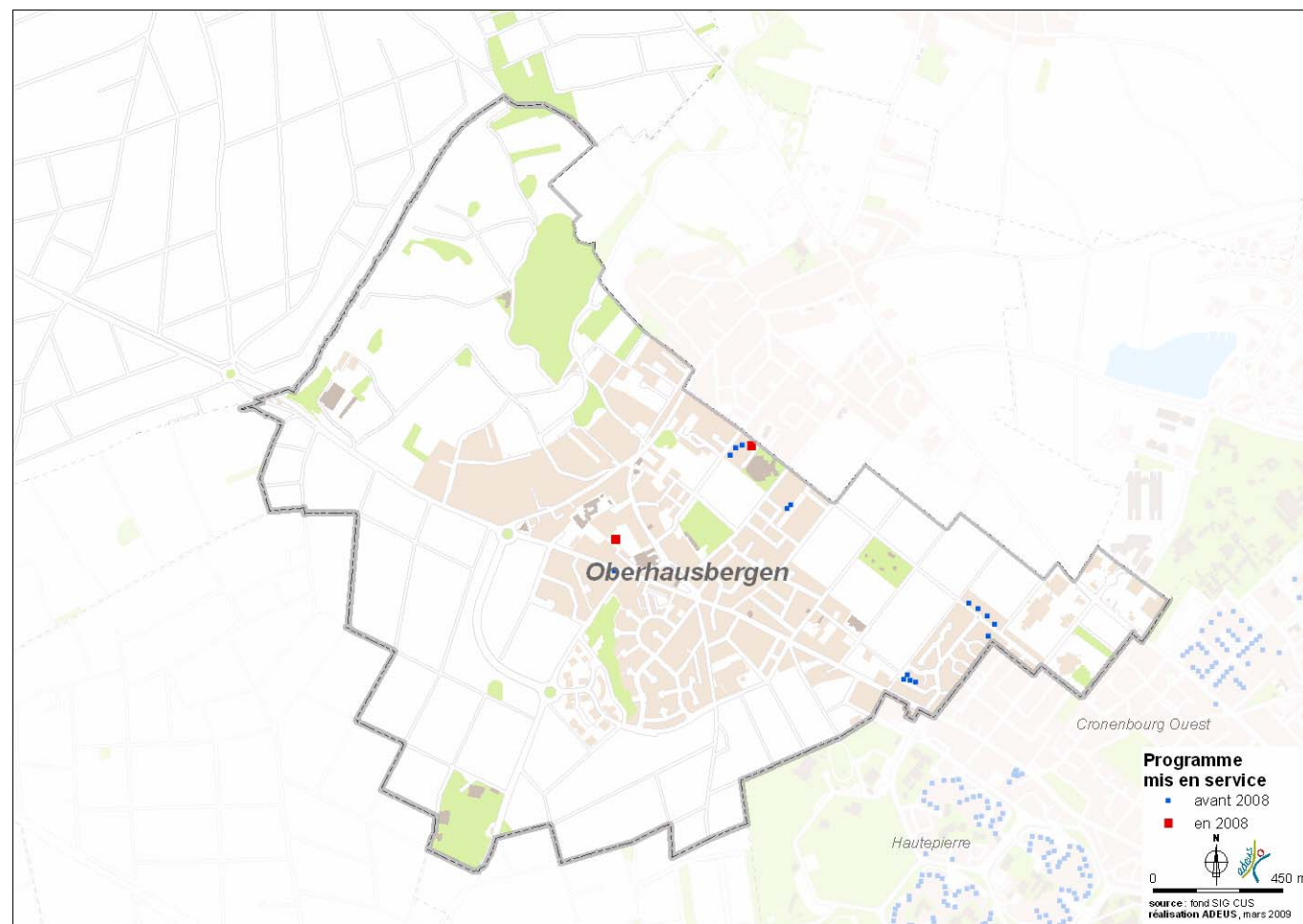
	Chambres	T1	T2	T3	T4	T5	T6&+
CUS	1,2 %	5,4 %	15 %	39,9 %	29,3 %	8,1 %	1,1 %
Commune	0,0 %	1,3 %	19,7 %	38,2 %	27,6 %	13,2 %	0,0 %

A noter que 92 logements sociaux ont été comptabilisés à Mundolsheim au titre de l'article 55 de la loi SRU au 1^{er} janvier 2008. 315 unités sont donc manquantes pour atteindre les 20 % du parc total.

Rappel: le nombre de logements sociaux recensés dans ce document ne correspond pas exactement à celui des logements entrant dans la définition plus restrictive de l'article 55 de la loi SRU. Le différentiel dans un sens ou dans l'autre s'explique notamment par la date de prise en compte (1er janvier 2008 ou 2009) ou par le type de logements comptabilisés ou non (foyers pour personnes âgées...).

	Total logements	Logts conventionnés	Chambres	T1	T2	T3	T4	T5	T6 &+	Nb logts réhabilités	Financement	Date mise en service	Date Convention	Date Réhabilitation
MUNDOLSHEIM														
CUS HABITAT														
1 RUE DES LILAS	12	12	0	0	2	6	3	1	0	0	P.L.A. C.D.C.	1999	1999	0
3 RUE DES LILAS	12	12	0	0	2	6	3	1	0	0	P.L.A. C.D.C.	1999	1999	0
5 RUE DES LILAS	12	12	0	0	2	6	3	1	0	0	P.L.A. C.D.C.	1999	1999	0
7 RUE DES LILAS	4	4	0	0	0	3	1	0	0	4	PLUS	1996	1996	1996
7 RUE DES LILAS	1	1	0	1	0	0	0	0	0	1	PLUS Démunis	1996	1996	1996
5 RUE DU DOCTEUR SCHWEITZER	3	3	0	0	1	0	2	0	0	0	P.L.A. C.D.C.	2000	2000	0
5 RUE DU DOCTEUR SCHWEITZER	2	2	0	0	0	1	0	1	0	0	P.L.A. L.M.	2000	2000	0
7 RUE DU DOCTEUR SCHWEITZER	4	4	0	0	1	2	1	0	0	0	P.L.A. C.D.C.	2000	2000	0
7 RUE DU DOCTEUR SCHWEITZER	2	2	0	0	0	1	1	0	0	0	P.L.A. L.M.	2000	2000	0
2 RUE DES FLORALIES	5	5	0	0	3	1	1	0	0	0	PLUS	2006	2006	0
2 RUE DES FLORALIES	2	2	0	0	0	0	2	0	0	0	PLUS Démunis	2006	2006	0
4 RUE DES FLORALIES	2	2	0	0	0	0	0	2	0	0	PLUS	2006	2006	0
6 RUE DES FLORALIES	4	4	0	0	1	1	2	0	0	0	PLUS	2006	2006	0
6 RUE DES FLORALIES	3	3	0	0	2	0	1	0	0	0	PLUS Démunis	2006	2006	0
Total	68	68	0	1	14	27	20	6	0	5				
IMMOBILIERE 3F														
2 RUE DU GENERAL DE GAULLE	8	8	0	0	1	2	1	4	0	0	PLUS	2008	2008	
Total	8	8	0	0	1	2	1	4	0	0				
Total	76	76	0	1	15	29	21	10	0	5				

COMMUNE D'OBERHAUSBERGEN



218 logements sociaux se trouvent sur le ban d'Oberhausbergen, ce qui place celle-ci au septième rang des communes les mieux dotées en logements aidés dans la CUS hors Strasbourg.

En 2008, CUS Habitat a implanté **25 nouveaux logements** dans la commune.

5 bailleurs (dont 2 nouveaux depuis 2005-2006) se répartissent la gestion de ce parc.

L'arrivée d'environ 90 nouveaux logements ces trois dernières années a sensiblement modifié la typologie du parc. Les T2 sont désormais majoritaires avec 33 % de l'ensemble, auxquels viennent s'ajouter environ 1/4 de T3 et 1/4 de T4. Les tailles moyennes (T3-4) sont, malgré tout, nettement moins présentes que pour la moyenne communautaire. Au contraire, Oberhausbergen est beaucoup mieux pourvue en T2 (en part relative), alors que les très grands logements sont absents.

Bailleur	Total logements	Conventionnés	Chambres	T1	T2	T3	T4	T5	T6&+
HABITATION MODERNE	106	106	0	4	28	38	26	10	0
CUS HABITAT	57	57	0	1	33	11	9	3	0
LE NOUVEAU LOGIS DE L'EST	32	32	0	0	2	9	16	5	0
BATIGERE NORD-EST	14	14	0	0	6	2	4	2	0
LOGIEST	9	9	0	1	5	2	1	0	0
TOTAL COMMUNE	218	218	0	6	74	62	56	20	0

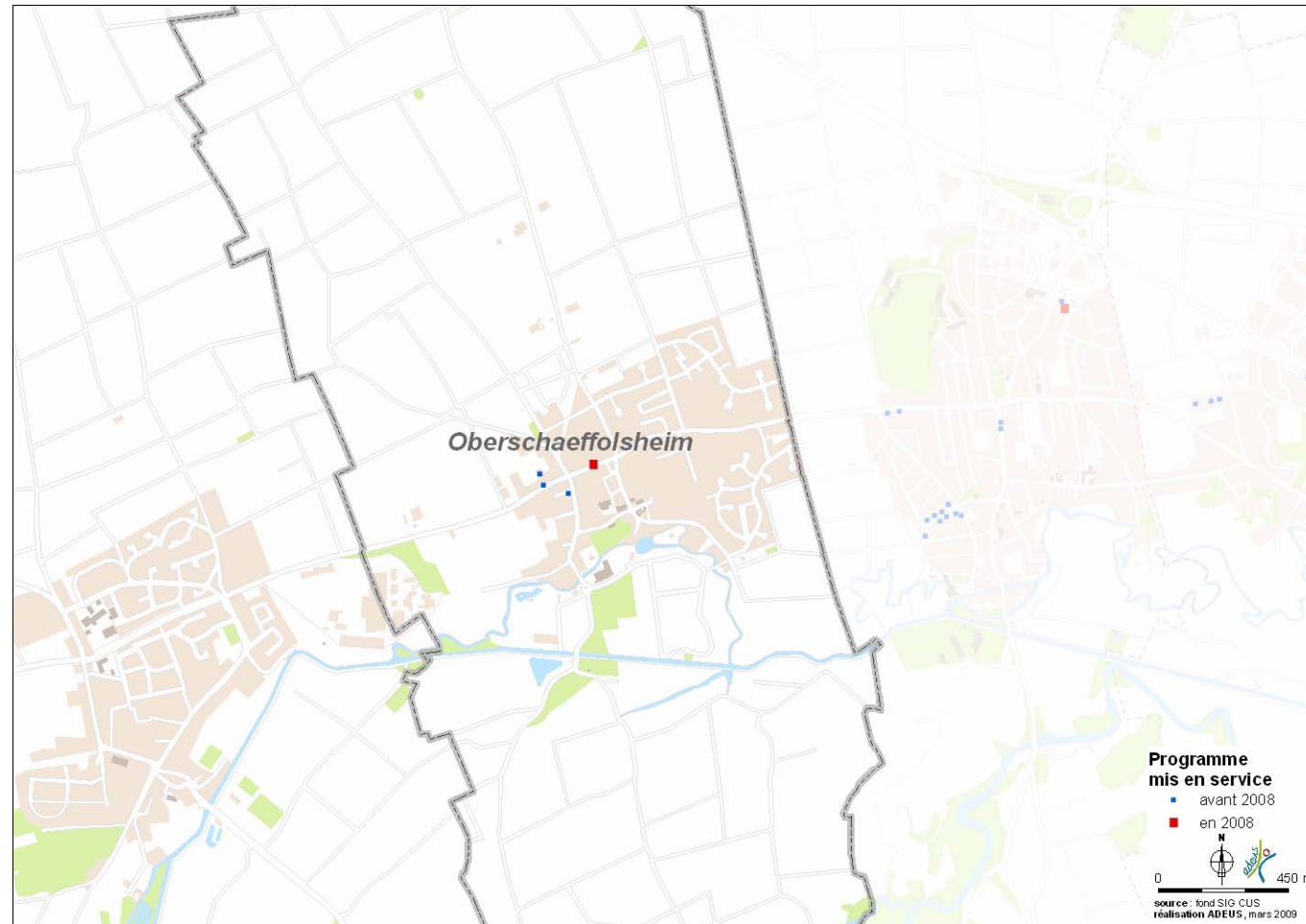
	Chambres	T1	T2	T3	T4	T5	T6&+
CUS	1,2 %	5,4 %	15 %	39,9 %	29,3 %	8,1 %	1,1 %
Commune	0,0 %	2,8 %	33,9 %	28,4 %	25,7 %	9,2 %	0,0 %

A noter que 243 logements sociaux ont été comptabilisés à Oberhausbergen au titre de l'article 55 de la loi SRU au 1^{er} janvier 2007. 153 unités sont donc manquantes pour atteindre les 20 % du parc total.

Rappel : le nombre de logements sociaux recensés dans ce document ne correspond pas exactement à celui des logements entrant dans la définition plus restrictive de l'article 55 de la loi SRU. Le différentiel dans un sens ou dans l'autre s'explique notamment par la date de prise en compte (1^{er} janvier 2007 ou 2008) ou par le type de logements comptabilisés ou non (foyers pour personnes âgées...).

	Total logements	Logts conventionnés	Chambres	T1	T2	T3	T4	T5	T6 &+	Nb logts réhabilités	Financement	Date mise en service	Date Convention	Date Réhabilitation
OBERHAUSBERGEN														
BATIGERE NORD-EST														
34A RUE DU MOULIN	7	7	0	0	3	1	2	1	0	0	PLA	1995	1994	-
34B RUE DU MOULIN	7	7	0	0	3	1	2	1	0	0	PLA	1995	1994	-
Total	14	14	0	0	6	2	4	2	0	0				
CUS HABITAT														
1 IMPASSE DU MITTELBREIT	1	1	0	0	0	0	0	1	0	0	PLUS	2008	2008	0
1 IMPASSE DU MITTELBREIT	1	1	0	0	0	0	1	0	0	0	PLUS Démunis	2008	2008	0
2 IMPASSE DU MITTELBREIT	2	2	0	0	0	1	1	0	0	0	PLUS Démunis	2008	2008	0
3 IMPASSE DU MITTELBREIT	2	2	0	0	1	0	1	0	0	0	PLUS	2008	2008	0
4 IMPASSE DU MITTELBREIT	2	2	0	0	0	0	1	1	0	0	PLUS	2008	2008	0
5 IMPASSE DU MITTELBREIT	2	2	0	0	0	1	1	0	0	0	PLUS	2008	2008	0
6 IMPASSE DU MITTELBREIT	2	2	0	0	1	0	1	0	0	0	PLUS	2008	2008	0
1 RUE DE LA PAIX	7	7	0	1	5	1	0	0	0	0	PLUS	2006	2006	0
1 RUE DE LA PAIX	2	2	0	0	2	0	0	0	0	0	PLUS Démunis	2006	2006	0
3 RUE DE LA PAIX	4	4	0	0	4	0	0	0	0	0	PLUS	2006	2006	0
3 RUE DE LA PAIX	3	3	0	0	2	0	1	0	0	0	PLUS Démunis	2006	2006	0
5 RUE DE LA PAIX	6	6	0	0	6	0	0	0	0	0	PLUS	2006	2006	0
5 RUE DE LA PAIX	2	2	0	0	2	0	0	0	0	0	PLUS Démunis	2006	2006	0
16A RUE DE LA VICTOIRE	6	6	0	0	6	0	0	0	0	0	PLUS	2006	2006	0
16A RUE DE LA VICTOIRE	2	2	0	0	2	0	0	0	0	0	PLUS Démunis	2006	2006	0
16B RUE DE LA VICTOIRE	9	9	0	0	2	6	0	1	0	0	PLUS	2008	2008	0
16B RUE DE LA VICTOIRE	4	4	0	0	0	2	2	0	0	0	PLUS Démunis	2008	2008	0
Total	57	57	0	1	33	11	9	3	0	0				
HABITATION MODERNE														
1 RUE MARCEL PAGNOL	21	21	0	1	6	7	5	2	0	0	PLA	1995	1993	-
3 RUE MARCEL PAGNOL	21	21	0	1	6	7	5	2	0	0	PLA	1995	1993	-
5 RUE MARCEL PAGNOL	21	21	0	1	6	7	5	2	0	0	PLA	1995	1993	-
7 RUE MARCEL PAGNOL	21	21	0	1	6	7	5	2	0	0	PLA	1995	1993	-
8 RUE MARCEL PAGNOL	11	11	0	0	2	5	3	1	0	0	PLS	2006	2003	-
10 RUE MARCEL PAGNOL	11	11	0	0	2	5	3	1	0	0	PLS	2006	2003	-
Total	106	106	0	4	28	38	26	10	0	0				
LOGIEST														
83 ROUTE DE SAVERNE	9	9	0	1	5	2	1	0	0	0	PLUS	2005	2003	-
Total	9	9	0	1	5	2	1	0	0	0				
LE NOUVEAU LOGIS DE L'EST														
3 RUE GEORGES BRASSENS	8	8	0	0	2	3	3	0	0	0	PLA	1991	1991	-
5 RUE GEORGES BRASSENS	8	8	0	0	0	1	5	2	0	0	PLA	1991	1991	-
7 RUE GEORGES BRASSENS	8	8	0	0	0	3	3	2	0	0	PLA	1991	1991	-
9 RUE GEORGES BRASSENS	8	8	0	0	0	2	5	1	0	0	PLA	1991	1991	-
Total	32	32	0	0	2	9	16	5	0	0				
Total	218	218	0	6	74	62	56	20	0	0				

COMMUNE D'OBERSCHAEFFOLSHEIM



Oberschaeffolsheim possède le deuxième parc le plus réduit de logements sociaux dans la CUS, juste devant Lampertheim.

En 2008, un nouveau bailleur, Domial - HSA a implanté **4 nouveaux logements** sur le ban communal.

CUS Habitat gère le premier programme. Il est relativement récent, puisque sa mise en service date de 2000. Il est localisé sur l'axe principal de la commune, rue du Général De Gaulle. La seconde opération, rue du Canal, date de 2007. Enfin, la nouvelle implantation réalisée par Domial - HSA se situe également rue du Général de Gaulle.

L'ensemble, exclusivement composé de T3 et T4 jusqu'en 2007, accueille désormais un unique T5 depuis 2008.

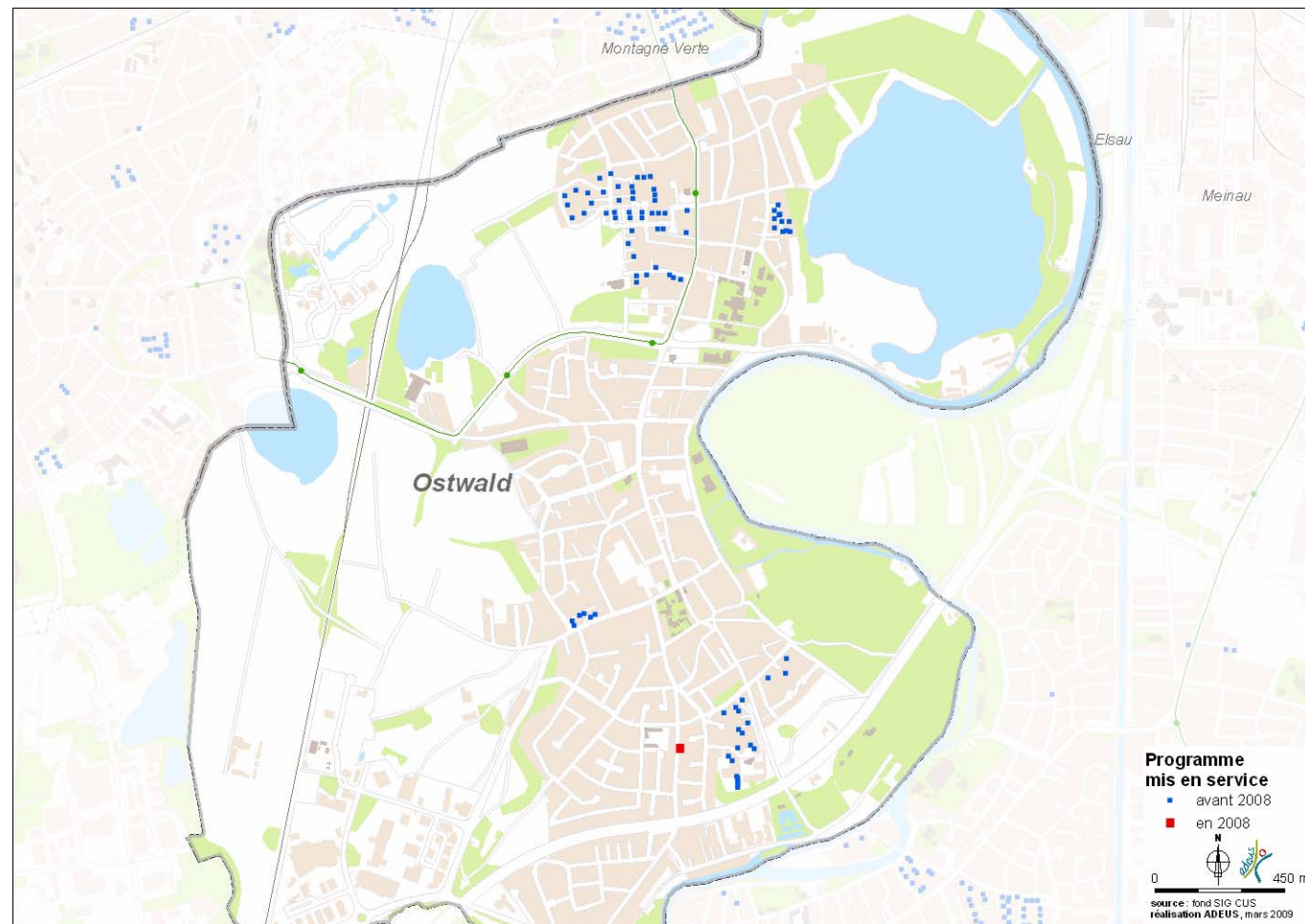
Bailleur	Total logements	Conventionnés	Chambres	T1	T2	T3	T4	T5	T6&+
CUS HABITAT	9	9	0	0	0	5	4	0	0
DOMIAL - HSA	4	4	0	0	0	2	1	1	0
SOCOLOPO	2	2	0	0	0	2	0	0	0
<i>TOTAL COMMUNE</i>	<i>15</i>	<i>15</i>	<i>0</i>	<i>0</i>	<i>0</i>	<i>9</i>	<i>5</i>	<i>1</i>	<i>0</i>

	Chambres	T1	T2	T3	T4	T5	T6&+
CUS	1,2 %	5,4 %	15 %	39,9 %	29,3 %	8,1 %	1,1 %
Commune	0,0 %	0,0 %	0,0 %	60 %	33,3 %	6,7 %	0,0 %

La commune d'Oberschaeffolsheim n'est pas assujettie à l'article 55 de la loi SRU.

	Total logements	Logts conventionnés	Chambres	T1	T2	T3	T4	T5	T6 &+	Nb logts réhabilités	Financement	Date mise en service	Date Convention	Date Réhabilitation
OBERSCHAEFFOLSHEIM														
CUS HABITAT														
104 RUE DU GENERAL DE GAULLE	7	7	0	0	0	4	3	0	0	0	P.L.A. C.D.C.	2000	2000	0
104 RUE DU GENERAL DE GAULLE	1	1	0	0	0	1	0	0	0	0	P.L.A. L.M.	2000	2000	0
104 A RUE DU GENERAL DE GAULLE	1	1	0	0	0	0	1	0	0	0	P.L.A. C.D.C.	2000	2000	0
Total	9	9	0	0	0	5	4	0	0	0				
DOMIAL - HABITAT DES SALARIES D'ALSACE														
74 RUE DU GENERAL DE GAULLE	4	4	0	0	0	2	1	1	0	5	PLUS	2008	2008	2008
Total	4	4	0	0	0	2	1	1	0	5				
SOCOLOPO														
14 RUE DU CANAL	2	2	0	0	0	2	0	0	0	0	PLUS	2007	2007	-
Total	2	2	0	0	0	2	0	0	0	0				
Total	15	15	0	0	0	9	5	1	0	5				

COMMUNE D'OSTWALD



Ostwald fait partie, avec Lingolsheim, des communes comptant **autour de 1 500 logements sociaux**, c'est-à-dire aux alentours de **10 % du parc de la CUS hors Strasbourg**.

A noter que le programme réalisé par Batigère Nord-Est et déjà comptabilisé dans le précédent répertoire n'a finalement été mis en service qu'en 2008.

Les bailleurs sont au nombre de 6 sur le territoire. Habitation Moderne se détache particulièrement. Avec plus de 1 000 logements, cet organisme gère 67 % du parc social d'Ostwald.

La répartition par taille se traduit par une **sous-représentation des petits logements** : à peine 11 % du parc contre 20 % en général dans la CUS. Les appartements de taille moyenne sont par contre nettement plus nombreux : 79 % de l'ensemble. Les T5 sont légèrement sur-représentés par rapport à la moyenne communautaire.

Bailleur	Total logements	Conventionnés	Chambres	T1	T2	T3	T4	T5	T6&+
HABITATION MODERNE	1077	137	0	3	110	412	401	142	9
CUS HABITAT	378	378	0	12	12	244	107	3	0
DOMIAL - HSA	96	96	0	7	28	35	20	6	0
LOGIEST	49	49	0	0	2	23	21	3	0
HABITAT DE L'ILL	6	0	0	0	2	3	1	0	0
BATIGERE NORD-EST	3	0	0	0	0	1	2	0	0
TOTAL COMMUNE	1609	660	0	22	154	718	552	154	9

	Chambres	T1	T2	T3	T4	T5	T6&+
CUS	1,2 %	5,4 %	15 %	39,9 %	29,3 %	8,1 %	1,1 %
Commune	0,0 %	1,4 %	9,6 %	44,6 %	34,3 %	9,6 %	0,6 %

Bien que nombreux, les logements sociaux d'Ostwald sont **très peu dispersés**. 4 quartiers semblent les concentrer : le Wihrel, rue du Rivage, rues d'Eschau-de Mulhouse-du Kirchfeld, rue des Vosges.

Le parc social d'Ostwald est **relativement ancien**, puisque 85 % des logements ont été mis en service dans les **années 1970**. Une nouvelle vague de mises en service a été enclenchée en 2005 : 33 nouveaux logements cette année-là, 17 en 2006, puis 33 en 2007 et enfin 3 en 2008.

A noter que seuls 807 logements sociaux ont été retenus à Ostwald au titre de l'article 55 de la loi SRU au 1^{er} janvier 2008. 109 unités sont donc manquantes pour atteindre les 20 % du parc total. A noter que le nombre des unités manquantes a tout de même diminué plus que de moitié par rapport à 2007.

Rappel : le nombre de logements sociaux recensés dans ce document ne correspond pas exactement à celui des logements entrant dans la définition plus restrictive de l'article 55 de la loi SRU. Le différentiel dans un sens ou dans l'autre s'explique notamment par la date de prise en compte (1^{er} janvier 2008 ou 2009) ou par le type de logements comptabilisés ou non (foyers pour personnes âgées...).

	Total logements	Logts conventionnés	Chambres	T1	T2	T3	T4	T5	T6 &+	Nb logts réhabilités	Financement	Date mise en service	Date Convention	Date Réhabilitation
--	-----------------	---------------------	----------	----	----	----	----	----	-------	----------------------	-------------	----------------------	-----------------	---------------------

OSTWALD

BATIGERE NORD-EST

29 RUE DU MARECHAL FOCH	3	0	0	0	0	1	2	0	0	0	ILN	2008	-	-
Total	3	0	0	0	0	1	2	0	0	0				

CUS HABITAT

6 RUE D ESCHAU	29	29	0	0	1	21	7	0	0	29	PALULOS	1976	1992	1992
7 RUE D ESCHAU	27	27	0	0	1	19	7	0	0	27	PALULOS	1976	1992	1992
8 RUE D ESCHAU	25	25	0	0	1	18	6	0	0	25	PALULOS	1976	1992	1992
9 RUE D ESCHAU	29	29	0	0	1	21	7	0	0	29	PALULOS	1976	1992	1992
11 RUE D ESCHAU	25	25	0	0	1	18	6	0	0	25	PALULOS	1976	1992	1992
12 RUE D ESCHAU	1	1	0	0	0	1	0	0	0	0	PLUS	2005	2005	0
14 RUE D ESCHAU	1	1	0	0	0	1	0	0	0	0	PLUS	2005	2005	0
16 RUE D ESCHAU	1	1	0	0	0	0	1	0	0	0	PLUS	2005	2005	0
18 RUE D ESCHAU	1	1	0	0	0	0	1	0	0	0	PLUS Démunis	2005	2005	0
20 RUE D ESCHAU	1	1	0	0	0	0	1	0	0	0	PLUS Démunis	2005	2005	0
22 RUE D ESCHAU	1	1	0	0	0	0	1	0	0	0	PLUS	2005	2005	0
24 RUE D ESCHAU	1	1	0	0	0	0	1	0	0	0	PLUS Démunis	2005	2005	0
26 RUE D ESCHAU	1	1	0	0	0	0	0	1	0	0	PLUS	2005	2005	0
28 RUE D ESCHAU	1	1	0	0	0	0	0	1	0	0	PLUS	2005	2005	0
30 RUE D ESCHAU	1	1	0	0	0	0	0	1	0	0	PLUS	2005	2005	0
1 RUE DE MULHOUSE	25	25	0	0	1	18	6	0	0	25	PALULOS	1976	1992	1992
3 RUE DE MULHOUSE	29	29	0	0	1	21	7	0	0	29	PALULOS	1976	1992	1992
5 RUE DE MULHOUSE	25	25	0	0	1	18	6	0	0	25	PALULOS	1976	1992	1992
7 RUE DE MULHOUSE	29	29	0	0	1	21	7	0	0	29	PALULOS	1976	1992	1992
9 RUE DE MULHOUSE	25	25	0	0	1	18	6	0	0	25	PALULOS	1976	1992	1992
11 RUE DE MULHOUSE	29	29	0	0	1	21	7	0	0	29	PALULOS	1976	1992	1992
13 RUE DE MULHOUSE	31	31	0	12	1	12	6	0	0	31	PALULOS	1976	1992	1992
32 RUE DES VOSGES	6	6	0	0	0	0	6	0	0	6	PALULOS	1994	1999	1999
32A RUE DES VOSGES	6	6	0	0	0	0	6	0	0	6	PALULOS	1994	1999	1999
34 RUE DES VOSGES	6	6	0	0	0	0	6	0	0	6	PALULOS	1994	1999	1999
34A RUE DES VOSGES	6	6	0	0	0	0	6	0	0	6	PALULOS	1994	1999	1999
36 RUE DES VOSGES	8	8	0	0	0	8	0	0	0	8	PALULOS	1994	1999	1999
36A RUE DES VOSGES	8	8	0	0	0	8	0	0	0	8	PALULOS	1994	1999	1999
Total	378	378	0	12	12	244	107	3	0	368				

DOMIAL - HABITAT DES SALARIES D'ALSACE

4 RUE DU KIRCHFELD	18	18	0	2	4	5	6	1	0	0	PLA CFF	1984	1984	2007
6 RUE DU KIRCHFELD (SCO OSTWALD)	6	6	0	2	4	0	0	0	0	0	PLA	1984	1982	-
8 RUE DU KIRCHFELD (SCO OSTWALD)	6	6	0	2	4	0	0	0	0	0	PLA	1984	1982	-
1 ALLEE RENE CASSIN (SCO OSTWALD)	18	18	0	0	6	6	5	1	0	0	PLA	1993	1991	-
3 ALLEE RENE CASSIN (SCO OSTWALD)	10	10	0	0	1	2	4	3	0	0	PLA	1993	1991	-
5 ALLEE RENE CASSIN (SCO OSTWALD)	10	10	0	0	1	3	5	1	0	0	PLA	1993	1991	-
10 ALLEE RENE CASSIN	28	28	0	1	8	19	0	0	0	0	PCL	1996	1996	-
Total	96	96	0	7	28	35	20	6	0	0				

HABITAT DE L'ILL

29 RUE DU MAL FOCH	6	0	0	0	2	3	1	0	0	0	PLUS	2007	-	-
Total	6	0	0	0	2	3	1	0	0	0				

	Total logements	Logts conventionnés	Chambres	T1	T2	T3	T4	T5	T6 &+	Nb logts réhabilités	Financement	Date mise en service	Date Convention	Date Réhabilitation
HABITATION MODERNE														
1 RUE DE LA CHAPELLE	43	0	0	1	0	22	20	0	0	43	PLA CFF	1971	-	1997
2 RUE DE LA CHAPELLE	14	0	0	0	0	0	7	7	0	14	PLA CFF	1970	-	1997
4 RUE DE LA CHAPELLE	14	0	0	0	0	0	7	7	0	14	PLA CFF	1970	-	1997
5 RUE DE LA CHAPELLE	42	0	0	0	0	22	20	0	0	42	PLA CFF	1971	-	1997
6 RUE DE LA CHAPELLE	14	0	0	0	0	0	7	7	0	14	PLA CFF	1970	-	1997
7 RUE DE LA CHAPELLE	10	0	0	0	0	0	5	5	0	10	PLA CFF	1970	-	1997
8 RUE DE LA CHAPELLE	10	0	0	0	0	5	5	0	0	10	PLA CFF	1971	-	1997
9 RUE DE LA CHAPELLE	10	0	0	0	0	0	5	5	0	10	PLA CFF	1970	-	1997
10 RUE DE LA CHAPELLE	10	0	0	0	0	5	5	0	0	10	PLA CFF	1971	-	1997
15 RUE DE LA CHAPELLE	55	0	0	0	11	23	10	11	0	55	PLA CFF	1976	-	1997
17 RUE DE LA CHAPELLE	55	0	0	0	11	23	10	11	0	55	PLA CFF	1976	-	1997
19 RUE DE LA CHAPELLE	55	0	0	0	11	23	10	11	0	55	PLA CFF	1977	-	1997
1 RUE DES FRERES	10	0	0	0	0	0	5	5	0	10	PLA CFF	1972	-	1997
2 RUE DES FRERES	10	0	0	0	0	0	5	5	0	10	PLA CFF	1972	-	1997
3 RUE DES FRERES	10	0	0	0	0	0	5	5	0	10	PLA CFF	1972	-	1997
4 RUE DES FRERES	10	0	0	0	0	0	5	5	0	10	PLA CFF	1972	-	1997
5 RUE DES FRERES	52	0	0	0	10	20	20	0	2	52	PLA CFF	1973	-	1997
6 RUE DES FRERES	52	0	0	0	10	20	20	0	2	52	PLA CFF	1972	-	1997
7 RUE DES FRERES	52	52	0	0	10	20	20	0	2	52	PALULOS	1972	1983	1997
8 RUE DES FRERES	55	0	0	0	11	23	10	11	0	55	PLA CFF	1974	-	1997
9 RUE DES FRERES	55	0	0	0	11	23	10	11	0	55	PLA CFF	1973	-	1997
10 RUE DES FRERES	55	55	0	0	11	23	10	11	0	55	PALULOS	1973	1983	1997
11 RUE DES FRERES	28	0	0	0	1	13	14	0	0	28	PLA CFF	1974	-	1997
13 RUE DES FRERES	28	0	0	0	1	13	14	0	0	28	PLA CFF	1975	-	1997
15 RUE DES FRERES	28	0	0	0	1	13	14	0	0	28	PLA CFF	1975	-	1997
17 RUE DES FRERES	28	0	0	0	1	13	14	0	0	28	PLA CFF	1975	-	1997
19 RUE DES FRERES	28	0	0	0	1	13	14	0	0	28	PLA CFF	1974	-	1997
21 RUE DES FRERES	28	0	0	0	1	13	14	0	0	28	PLA CFF	1974	-	1997
1 RUE DU RIVAGE	10	10	0	0	2	4	3	1	0	0	PLUS	2007		
3 RUE DU RIVAGE	10	10	0	0	2	4	3	1	0	0	PLUS	2007		
5 RUE DU RIVAGE	10	10	0	2	2	2	3	1	0	0	PLUS	2007		
7A RUE DU RIVAGE	8	0	0	0	1	3	4	0	0	0	PLUS-PLAI	2006	2004	-
7B RUE DU RIVAGE	8	0	0	0	1	3	4	0	0	0	PLUS	2006	2004	-
7C RUE DU RIVAGE	1	0	0	0	0	0	0	1	0	0	PLUS	2006	2004	-
9A RUE DU RIVAGE	10	0	0	0	0	7	3	0	0	0	PLUS	2005	2004	-
9B RUE DU RIVAGE	1	0	0	0	0	0	0	0	1	0	PLAI	2005	2004	-
9C RUE DU RIVAGE	10	0	0	0	0	7	3	0	0	0	PLUS	2005	2004	-
9D RUE DU RIVAGE	1	0	0	0	0	0	0	0	1	0	PLAI	2005	2004	-
9E RUE DU RIVAGE	1	0	0	0	0	0	0	0	1	0	PLUS	2005	2004	-
1 RUE DU SEMINAIRE	10	0	0	0	0	5	5	0	0	10	PLA CFF	1971	-	1997
3 RUE DU SEMINAIRE	10	0	0	0	0	5	5	0	0	10	PLA CFF	1971	-	1997
5 RUE DU SEMINAIRE	14	0	0	0	0	7	7	0	0	14	PLA CFF	1970	-	1997
7 RUE DU SEMINAIRE	14	0	0	0	0	7	7	0	0	14	PLA CFF	1970	-	1997
9 RUE DU SEMINAIRE	14	0	0	0	0	7	7	0	0	14	PLA CFF	1970	-	1997
11 RUE DU SEMINAIRE	14	0	0	0	0	0	7	7	0	14	PLA CFF	1971	-	1997
13 RUE DU SEMINAIRE	14	0	0	0	0	0	7	7	0	14	PLA CFF	1971	-	1997
15 RUE DU SEMINAIRE	14	0	0	0	0	0	7	7	0	14	PLA CFF	1971	-	1997
17 RUE DU SEMINAIRE	14	0	0	0	0	7	7	0	0	14	PLA CFF	1971	-	1997
19 RUE DU SEMINAIRE	14	0	0	0	0	7	7	0	0	14	PLA CFF	1971	-	1997
21 RUE DU SEMINAIRE	14	0	0	0	0	7	7	0	0	14	PLA CFF	1971	-	1997
Total	1077	137	0	3	110	412	401	142	9	1007				

LOGIEST														
11 ALLEE RENE CASSIN	15	15	0	0	1	9	3	2	0	0	PLA	1995	1994	-
13 ALLEE RENE CASSIN	19	19	0	0	0	5	13	1	0	0	PLA	1995	1994	-
15 ALLEE RENE CASSIN	15	15	0	0	1	9	5	0	0	0	PLA	1995	1994	-
Total	49	49	0	0	2	23	21	3	0	0				

Total	1609	660	0	22	154	718	552	154	9	1375				
--------------	-------------	------------	----------	-----------	------------	------------	------------	------------	----------	-------------	--	--	--	--

COMMUNE DE PLOBSHEIM



La commune de Plobsheim ne compte pas un parc social très important : seulement 3 opérations pour un total de 33 logements jusqu'en 2008 où une nouvelle opération de seulement 1 logement (Habitat de l'III) est venue compléter l'offre. Trois autres bailleurs sont présents (Habitation Moderne, Logiest et la Sibar).

L'ensemble de l'offre est concentrée sur les T2, T3 et T4; **aucun petit ni très grand logement n'a été implanté sur le ban communal.**

Bailleur	Total logements	Conventionnés	Chambres	T1	T2	T3	T4	T5	T6&+
HABITATION MODERNE	19	19	0	0	4	9	4	2	0
LOGIEST	10	10	0	0	3	5	2	0	0
SIBAR	4	0	0	0	0	2	2	0	0
HABITAT DE L'ILL	1	0	0	0	0	0	0	1	0
TOTAL COMMUNE	34	29	0	0	7	16	8	3	0

	Chambres	T1	T2	T3	T4	T5	T6&+
CUS	1,2 %	5,4 %	15 %	39,9 %	29,3 %	8,1 %	1,1 %
Commune	0,0 %	0,0 %	20,6 %	47,1 %	23,5 %	8,8 %	0,0 %

A noter que 29 logements sociaux ont été comptabilisés à Plobsheim au titre de l'article 55 de la loi SRU au 1^{er} janvier 2008, conformément aux nouvelles dispositions de la loi Droit Au Logement Opposable (DALO) du 5.3.2007, 276 sont donc manquants pour atteindre les 20 % du parc total .

Rappel : le nombre de logements sociaux recensés dans ce document ne correspond pas exactement à celui des logements entrant dans la définition plus restrictive de l'article 55 de la loi SRU. Le différentiel dans un sens ou dans l'autre s'explique notamment par la date de prise en compte (1^{er} janvier 2008 ou 2009) ou par le type de logements comptabilisés ou non (foyers pour personnes âgées...).

	Total logements	Logts conventionnés	Chambres	T1	T2	T3	T4	T5	T6 &+	Nb logts réhabilités	Financement	Date mise en service	Date Convention	Date Réhabilitation
PLOBSHEIM														
HABITAT DE L'ILL														
10 RUE DE LA RETRAITE	1	0	0	0	0	0	0	1	0	0	-	2007	-	-
Total	1	0	0	0	0	0	0	1	0	0				
HABITATION MODERNE														
2-4 RUE DE LA CARPE	19	19	0	0	4	9	4	2	0	0	PLUS	2007		
Total	19	19	0	0	4	9	4	2	0	0				
LOGIEST														
8 RUE DU JEU DES ENFANTS	10	10	0	0	3	5	2	0	0	0	PLUS	2002	2002	-
Total	10	10	0	0	3	5	2	0	0	0				
SIBAR														
2 RUE DE L'ETANG	4	0	0	0	0	2	2	0	0	0	PLA CFF	1966	-	-
Total	4	0	0	0	0	2	2	0	0	0				
Total	34	29	0	0	7	16	8	3	0	0				

COMMUNE DE REICHSTETT



Avec **147 unités** au 1er janvier 2009, la commune de Reichstett est l'une des rares de la CUS à voir son parc de logements aidés diminuer en 2008. Celui-ci passe de 148 logements aidés fin 2007 à 147 aujourd'hui (Immobilière 3F a supprimé un T4 au 17 rue Claude Debussy).

2 bailleurs se partagent la gestion du parc social de Reichstett.

Les T3 représentent plus de la moitié des logements, essentiellement grâce aux 50 T3 d'Habitat Moderne de Reichstett localisés place des Violettes et rue du Muguet. Parallèlement les grands logements (à partir du T4) sont moins nombreux.

En dehors de l'opération déjà citée, deux autres localisations ressortent : rue Debussy, à l'extrême ouest de la commune, et rues des Alouettes et des Rossignols, dans le centre.

Bailleur	Total logements	Conventionnés	Chambres	T1	T2	T3	T4	T5	T6&+
HABITAT MODERNE DE REICHSTETT	85	85	0	0	5	50	22	8	0
IMMOBILIERE 3F	62	62	0	7	21	26	7	1	0
TOTAL COMMUNE	147	147	0	7	26	76	29	9	0

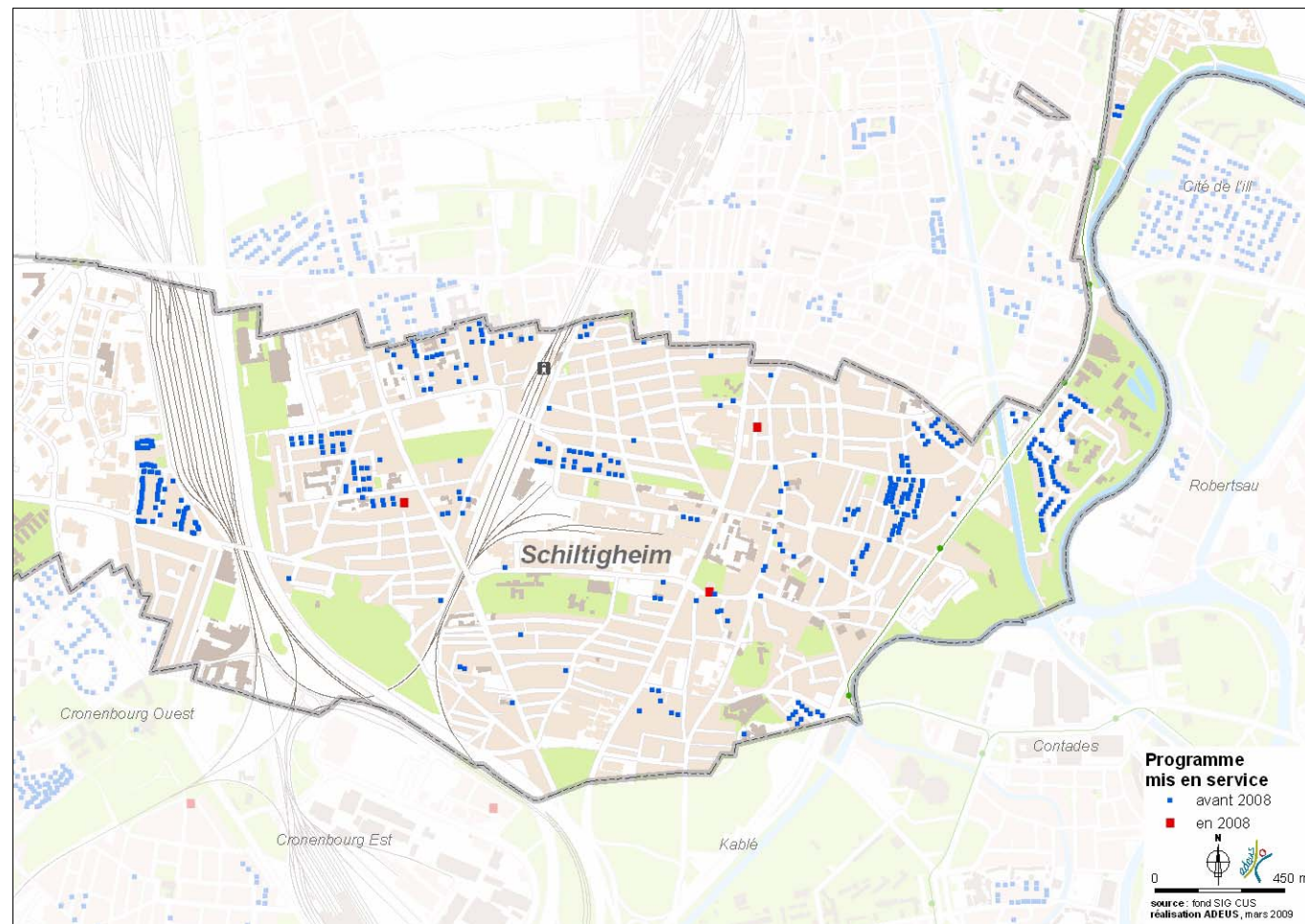
	Chambres	T1	T2	T3	T4	T5	T6&+
CUS	1,2 %	5,4 %	15 %	39,9 %	29,3 %	8,1 %	1,1 %
Commune	0,0 %	4,8 %	17,7 %	51,7 %	19,7 %	6,1 %	0,0 %

A noter que 148 logements sociaux ont été comptabilisés à Reichstett au titre de l'article 55 de la loi SRU au 1^{er} janvier 2008. 236 unités sont donc manquantes pour atteindre les 20 % du parc total.

Rappel : le nombre de logements sociaux recensés dans ce document ne correspond pas exactement à celui des logements entrant dans la définition plus restrictive de l'article 55 de la loi SRU. Le différentiel dans un sens ou dans l'autre s'explique notamment par la date de prise en compte (1er janvier 2008 ou 2009) ou par le type de logements comptabilisés ou non (foyers pour personnes âgées...).

	Total logements	Logts conventionnés	Chambres	T1	T2	T3	T4	T5	T6 &+	Nb logts réhabilités	Financement	Date mise en service	Date Convention	Date Réhabilitation
REICHSTETT														
HABITATION MODERNE DE REICHSTETT														
1 PLACE DES VIOLETTES	10	10	0	0	0	10	0	0	0	10	PLA CDC	1965	1984	1997
3 PLACE DES VIOLETTES	10	10	0	0	0	10	0	0	0	10	PLA CDC	1965	1984	1997
20 RUE DES ALOUETTES	1	1	0	0	0	0	0	1	0	1	PLA CDC	1964-1965	1987	1987
24 RUE DES ALOUETTES	1	1	0	0	0	0	0	1	0	1	PLA CDC	1964-1965	1987	1987
6 RUE DES NARCISSES	10	10	0	0	5	0	0	5	0	10	PLA CDC	1965	1984	1997
2 RUE DES ROSSIGNOLS	1	1	0	0	0	0	1	0	0	1	PLA CDC	1964-1965	1987	1987
12 RUE DES ROSSIGNOLS	1	1	0	0	0	0	1	0	0	1	PLA CDC	1964-1965	1987	1987
1A RUE DU MUGUET	10	10	0	0	0	0	10	0	0	10	PLA CDC	1965	1984	1997
1B RUE DU MUGUET	10	10	0	0	0	0	10	0	0	10	PLA CDC	1965	1984	1997
2A RUE DU MUGUET	10	10	0	0	0	10	0	0	0	10	PLA CDC	1965	1984	1997
2B RUE DU MUGUET	10	10	0	0	0	10	0	0	0	10	PLA CDC	1965	1984	1997
2C RUE DU MUGUET	10	10	0	0	0	10	0	0	0	10	PLA CDC	1965	1984	1997
6 RUE MEYER	1	1	0	0	0	0	0	1	0	1	PLA CDC	1964-1965	1987	1987
Total	85	85	0	0	5	50	22	8	0	85				
IMMOBILIERE 3F														
17 RUE CLAUDE DEBUSSY	20	20	0	5	6	9	0	0	0	0	PLA-PLATS	1997	1997	-
19 RUE CLAUDE DEBUSSY	23	23	0	2	10	4	6	1	0	0	PLA-PLATS	1997	1997	-
21 RUE CLAUDE DEBUSSY	19	19	0	0	5	13	1	0	0	0	PLA-PLATS	1997	1997	-
Total	62	62	0	7	21	26	7	1	0	0				
Total	147	147	0	7	26	76	29	9	0	85				

COMMUNE DE SCHILTIGHEIM



Hors Strasbourg, Schiltigheim est la commune du département qui possède **le parc social le plus conséquent** : près de 4 500 logements. L'année 2008 est marquée par l'implantation de **31 nouveaux logements aidés**.

Pas moins de 13 bailleurs sont implantés sur le ban communal. Les deux principaux (l'OPUS 40 % et le Foyer Moderne de Schiltigheim 30 %) gèrent plus des deux tiers de l'ensemble du patrimoine social. A l'opposé, 5 bailleurs détiennent au plus une cinquantaine de logements.

Au niveau de la typologie, Schiltigheim présente la particularité d'avoir une offre en chambres. Un foyer est effectivement localisé sur le territoire schilikois. Dans la CUS, c'est la seule commune, en dehors de Strasbourg et de Bischheim, qui recense des chambres (7 % des 1 708 chambres de la CUS).

Les T1 sont nombreux. Cette typologie particulière s'explique notamment par la situation géographique de la commune, en proche périphérie du centre de l'agglomération, ainsi que par la qualité de la desserte en transports en commun.

Vu leur nombre, les logements sont évidemment répartis sur l'ensemble de la commune. Certains quartiers apparaissent tout de même particulièrement denses : notamment autour du Marais, des rues de la Moder, de Lorraine, Ste Odile, Pasteur, d'Oradour, du 23 novembre, de la Cité des Ecrivains.

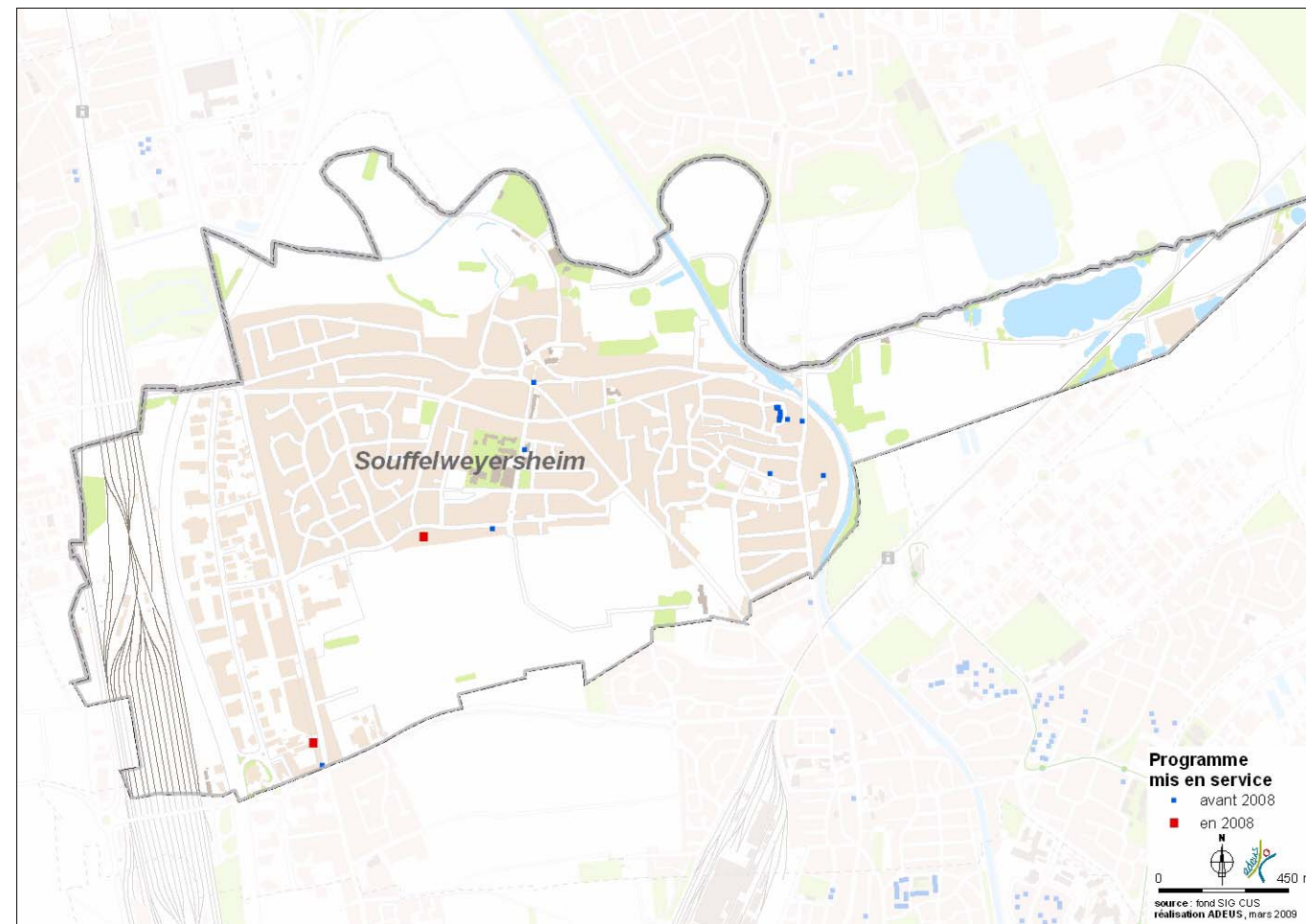
Bailleur	Total logements	Conventionnés	Chambres	T1	T2	T3	T4	T5	T6&+
OPUS	1785	1775	0	52	353	676	519	185	0
FOYER MODERNE DE SCHILTIGHEIM	1343	1322	0	212	141	476	450	57	7
N-E IMMOBILIERE DES CHEMINS DE FER	437	304	0	114	34	125	119	43	2
LA STRASBOURGEOISE	408	408	114	23	29	156	126	28	8
SICI	130	0	0	0	5	56	59	10	0
PERSPECTIVES HABITAT	100	100	0	1	30	31	37	1	0
CUS HABITAT	92	66	0	2	2	37	49	2	0
IMMOBILIERE 3F	74	73	0	1	25	31	13	3	0
DOMIAL - HFA	42	42	0	2	5	24	10	1	0
LE NOUVEAU LOGIS DE L'EST	34	34	0	7	4	11	8	4	0
BATIGERE NORD-EST	18	4	0	5	8	4	1	0	0
SIPMEA	16	16	0	0	0	8	8	0	0
DOMIAL - HSA	10	10	0	0	0	6	3	1	0
TOTAL COMMUNE	4489	4180	114	419	636	1641	1402	335	17

	Chambres	T1	T2	T3	T4	T5	T6&+
CUS	1,2 %	5,4 %	15 %	39,9 %	29,3 %	8,1 %	1,1 %
Commune	0,8 %	9,3 %	14,2 %	36,6 %	31,2 %	7,5 %	0,4 %

A noter que 4 559 logements sociaux ont été comptabilisés à Schiltigheim au titre de l'article 55 de la loi SRU au 1^{er} janvier 2008. Le taux de 20 % du parc total est donc largement dépassé.

Rappel : le nombre de logements sociaux recensés dans ce document ne correspond pas exactement à celui des logements entrant dans la définition plus restrictive de l'article 55 de la loi SRU. Le différentiel dans un sens ou dans l'autre s'explique notamment par la date de prise en compte (1er janvier 2008 ou 2009) ou par le type de logements comptabilisés ou non (foyers pour personnes âgées...).

COMMUNE DE SOUFFELWEYERSHEIM



La commune de Souffelweyersheim compte **près de 200 logements sociaux** sur son territoire au 1^{er} janvier 2009. D'importants programmes de logements sociaux ont été réalisés en 2008 dans les nouveaux lotissements pour un total de **59 nouvelles unités**.

Suite aux mises en services de 2008, Immobilière 3F gère désormais près de 75 % de ce patrimoine.

Les petits logements sont peu nombreux : 1 seul T1. Même constat pour les grands logements : 13 T5, aucun T6 et +. Au contraire, les **T3 représentent près de la moitié du parc**.

Les différentes opérations sont pour la plupart récentes puisqu'elles ont été mises en service entre 2000 et 2003. Par la suite, en 2005, 57 autres logements ont été mis en service et/ou conventionnés, puis 36 autres en 2007.

Ces programmes sont localisés sur une demi-douzaine de sites distincts du ban communal.

Bailleur	Total logements	Conventionnés	Chambres	T1	T2	T3	T4	T5	T6&+
IMMOBILIERE 3F	136	136	0	1	28	65	36	6	0
SOCOLOPO	23	23	0	0	6	9	6	2	0
HABITATION MODERNE	13	13	0	0	2	5	4	2	0
BATIGERE NORD-EST	12	9	0	0	2	4	3	3	0
TOTAL COMMUNE	184	181	0	1	38	83	49	13	0

	Chambres	T1	T2	T3	T4	T5	T6&+
CUS	1,2 %	5,4 %	15 %	39,9 %	29,3 %	8,1 %	1,1 %
Commune	0,0 %	0,5 %	20,7 %	45,1 %	26,6 %	7,1 %	0,0 %

A noter que 126 logements sociaux ont été comptabilisés à Souffelweyersheim au titre de l'article 55 de la loi SRU au 1^{er} janvier 2008. 476 unités sont donc manquantes pour atteindre les 20 % du parc total.

Rappel : le nombre de logements sociaux recensés dans ce document ne correspond pas exactement à celui des logements entrant dans la définition plus restrictive de l'article 55 de la loi SRU. Le différentiel dans un sens ou dans l'autre s'explique notamment par la date de prise en compte (1^{er} janvier 2008 ou 2009) ou par le type de logements comptabilisés ou non (foyers pour personnes âgées...).

	Total logements	Logts conventionnés	Chambres	T1	T2	T3	T4	T5	T6 &+	Nb logts réhabilités	Financement	Date mise en service	Date Convention	Date Réhabilitation
SOUFFELWEYERSHEIM														
BATIGERE NORD-EST														
62 ROUTE DE BRUMATH	9	9	0	0	2	4	3	0	0	0	PLUS	2004	2005	
15 RUE DES HIRONDELLES	3	0	0	0	0	0	0	3	0	0	ILN	2006	-	-
Total	12	9	0	0	2	4	3	3	0	0				
HABITATION MODERNE														
5 ALLEE DES TILLEULS	13	13	0	0	2	5	4	2	0	0	PLUS	2007		
Total	13	13	0	0	2	5	4	2	0	0				
IMMOBILIERE 3F														
37 ROUTE DE BISCHWILLER	1	1	0	0	1	0	0	0	0	1	PLAI	2002	2002	2003
58E ROUTE DE BRUMATH	9	9	0	0	5	4	0	0	0	0	PLS	2008	2008	-
2 RUE BENJAMIN FRANKLIN	1	1	0	0	0	0	0	1	0	0	PLA-PLALM	2000	2000	-
4 RUE BENJAMIN FRANKLIN	1	1	0	0	0	0	1	0	0	0	PLA-PLALM	2000	2000	-
6 RUE BENJAMIN FRANKLIN	1	1	0	0	0	0	1	0	0	0	PLA-PLALM	2000	2000	-
8 RUE BENJAMIN FRANKLIN	1	1	0	0	0	0	1	0	0	0	PLA-PLALM	2000	2000	-
10 RUE BENJAMIN FRANKLIN	1	1	0	0	0	0	1	0	0	0	PLA-PLALM	2000	2000	-
12 RUE BENJAMIN FRANKLIN	1	1	0	0	0	0	1	0	0	0	PLA-PLALM	2000	2000	-
14 RUE BENJAMIN FRANKLIN	1	1	0	0	0	1	0	0	0	0	PLA-PLALM	2000	2000	-
16 RUE BENJAMIN FRANKLIN	1	1	0	0	0	1	0	0	0	0	PLA-PLALM	2000	2000	-
19 RUE BENJAMIN FRANKLIN	17	17	0	1	4	9	3	0	0	0	PLA-PLALM	2000	2000	-
10 RUE DE LA BRIQUETTERIE	4	4	0	0	0	4	0	0	0	4	PLUS/PLA,I	1990	2005	2005
3 RUE DES 7 ARPENTS	3	3	0	0	0	3	0	0	0	3	PLUS	1985	2005	2006
1 RUE DES FRERES	3	3	0	0	0	2	1	0	0	3	PLUS	2003	2001	2003
2-4-6 RUE DU BEAU RIVAGE	41	41	0	0	11	22	8	0	0	0	PLS	2005	2001	-
14/16 RUE ROBERT BELTZ	50	50	0	0	7	19	19	5	0	0	PLUS	2008	2008	-
Total	136	136	0	1	28	65	36	6	0	11				
SOCOLOPO														
6 ALLEE DES TILLEULS	23	23	0	0	6	9	6	2	0	0	PLS	2007	2005	-
Total	23	23	0	0	6	9	6	2	0	0				
Total	184	181	0	1	38	83	49	13	0	11				

COMMUNE DE VENDENHEIM



Au cours de l'année 2008, suite à l'implantation de **29 nouvelles unités** par Cus Habitat, Vendenheim a **dépassé le nombre de 100 logements sociaux**.

4 bailleurs sont présents sur le ban communal et gèrent les 102 logements sociaux. CUS Habitat affirme en 2008 sa prédominance: l'organisme détient plus de 60% du parc aidé.

La typologie diffère sensiblement de la moyenne communautaire. Le parc apparaît plus grand que la moyenne : 54 % des logements sont des T4 et + (contre 39 % sur l'ensemble de la CUS) alors que les T3 sont moins présents. A l'opposé, si l'évolution du nombre de T2 est significative en 2008, la commune ne compte toujours aucun T1.

Les implantations sont concentrées sur quelques secteurs : rue de la Gare, rue De Gaulle, rue B. Pascal, rue du Canal et autour de l'impasse des Alouettes. Les opérations mises en service en 2008 se situent quasiment toutes rue de Lampertheim.

Bailleur	Total logements	Conventionnés	Chambres	T1	T2	T3	T4	T5	T6&+
CUS HABITAT	64	62	0	0	20	19	14	11	0
N-E IMMOBILIERE DES CHEMINS DE FER	19	10	0	0	0	6	11	2	0
OPUS	13	13	0	0	0	1	2	9	1
BATIGERE NORD-EST	6	6	0	0	0	0	0	4	2
TOTAL COMMUNE	102	91	0	0	20	26	27	26	3

	Chambres	T1	T2	T3	T4	T5	T6&+
CUS	1,2 %	5,4 %	15 %	39,9 %	29,3 %	8,1 %	1,1 %
Commune	0,0 %	0,0 %	19,6 %	25,5 %	26,5 %	25,5 %	2,9 %

A noter que 62 logements sociaux ont été comptabilisés à Vendenheim au titre de l'article 55 de la loi SRU au 1^{er} janvier 2008. 373 unités sont donc manquantes pour atteindre les 20 % du parc total.

Rappel : le nombre de logements sociaux recensés dans ce document ne correspond pas exactement à celui des logements entrant dans la définition plus restrictive de l'article 55 de la loi SRU. Le différentiel dans un sens ou dans l'autre s'explique notamment par la date de prise en compte (1^{er} janvier 2008 ou 2009) ou par le type de logements comptabilisés ou non (foyers pour personnes âgées...).

	Total logements	Logts conventionnés	Chambres	T1	T2	T3	T4	T5	T6 &+	Nb logts réhabilités	Financement	Date mise en service	Date Convention	Date Réhabilitation
VENDENHEIM														
BATIGERE NORD-EST														
2 RUE BLAISE PASCAL	1	1	0	0	0	0	0	1	0	0	PLA	2004	1993	-
27 RUE BLAISE PASCAL	1	1	0	0	0	0	0	1	0	0	PLA	2004	1992	-
12 RUE DES MERLES	1	1	0	0	0	0	0	0	1	0	PLA	2004	2001	-
15 RUE DES MERLES	1	1	0	0	0	0	0	0	1	0	PLA	2004	1994	-
24 RUE DES MERLES	1	1	0	0	0	0	0	1	0	0	PLA	2004	1993	-
34 RUE DES MERLES	1	1	0	0	0	0	0	1	0	0	PLA	2004	1993	-
Total	6	6	0	0	0	0	0	4	2	0				
CUS HABITAT														
17 ROUTE DE STRASBOURG	1	0	0	0	0	0	1	0	0	0	NULL	0		0
1 RUE AU REMPART	2	2	0	0	0	0	1	1	0	0	PLUS	2005	2005	0
1 RUE AU REMPART	1	1	0	0	1	0	0	0	0	0	PLUS Démunis	2005	2005	0
7 RUE DE LA BIQUE	1	1	0	0	0	0	0	1	0	0	PLUS	2005	2005	0
7 RUE DE LA BIQUE	1	1	0	0	0	0	1	0	0	0	PLUS Démunis	2005	2005	0
11 RUE DE LAMPERTHEIM	5	5	0	0	3	1	0	1	0	0	PLUS	2008	2008	0
13 RUE DE LAMPERTHEIM	5	5	0	0	1	2	1	1	0	0	PLUS	2008	2008	0
13 RUE DE LAMPERTHEIM	2	2	0	0	1	0	1	0	0	0	PLUS Démunis	2008	2008	0
15 RUE DE LAMPERTHEIM	5	5	0	0	2	1	2	0	0	0	PLUS	2008	2008	0
15 RUE DE LAMPERTHEIM	2	2	0	0	0	1	0	1	0	0	PLUS Démunis	2008	2008	0
17 RUE DE LAMPERTHEIM	5	5	0	0	4	1	0	0	0	0	PLUS	2008	2008	0
17 RUE DE LAMPERTHEIM	4	4	0	0	3	1	0	0	0	0	PLUS Démunis	2008	2008	0
17A RUE DES CHAMPS	1	0	0	0	0	0	0	1	0	0	NULL	2007		0
1 RUE DU CANAL	11	11	0	0	1	6	3	1	0	0	P.L.A. C.D.C.	2001	2001	0
1 RUE DU CANAL	1	1	0	0	1	0	0	0	0	0	P.L.A. L.M.	2001	2001	0
9 RUE DU CANAL	1	1	0	0	0	0	0	1	0	0	P.L.A. Integration	2008	2008	0
1A RUE DU CANAL	9	9	0	0	2	4	2	1	0	0	P.L.A. C.D.C.	2001	2001	0
1A RUE DU CANAL	3	3	0	0	0	2	1	0	0	0	P.L.A. L.M.	2001	2001	0
2 RUE DU LAVOIR	3	3	0	0	1	0	0	2	0	0	PLUS	2005	2005	0
2 RUE DU LAVOIR	1	1	0	0	0	0	1	0	0	0	PLUS Démunis	2005	2005	0
Total	64	62	0	0	20	19	14	11	0	0				
NORD-EST IMMOBILIERE DES CHEMINS DE FER														
1 RUE DE LA GARE	1	1	0	0	0	0	1	0	0	1	PALULOS	1978	1995	1996
3 RUE DE LA GARE	1	1	0	0	0	0	1	0	0	1	PALULOS	1978	1995	1996
5 RUE DE LA GARE	1	1	0	0	0	0	1	0	0	1	PALULOS	1978	1995	1996
7 RUE DE LA GARE	1	1	0	0	0	0	1	0	0	1	PALULOS	1978	1995	1996
9 RUE DE LA GARE	1	1	0	0	0	0	0	1	0	1	PALULOS	1978	1995	1996
26 RUE DU GENERAL DE GAULLE	1	1	0	0	0	0	1	0	0	1	PALULOS	1978	1995	1996
28 RUE DU GENERAL DE GAULLE	3	3	0	0	0	2	0	1	0	3	PALULOS	1978	1995	1996
24A RUE DU GENERAL DE GAULLE	9	0	0	0	0	4	5	0	0	0		2000	-	-
26A RUE DU GENERAL DE GAULLE	1	1	0	0	0	0	1	0	0	1	PALULOS	1978	1995	1996
Total	19	10	0	0	0	6	11	2	0	10				
OPUS														
10 IMPASSE DES ALOUETTES	1	1	0	0	0	0	0	1	0	0	RAPAPLA	1994	1994	-
12 IMPASSE DES ALOUETTES	1	1	0	0	0	0	0	1	0	0	RAPAPLA	1994	1994	-
12 IMPASSE DES CAILLES	1	1	0	0	0	0	0	0	1	0	RAPAPLA	1994	1994	-
10 RUE BLAISE PASCAL	1	1	0	0	0	0	0	1	0	0	RAPAPLA	1994	1994	-
11 RUE BLAISE PASCAL	1	1	0	0	0	0	0	1	0	0	RAPAPLA	1994	1994	-
20 RUE BLAISE PASCAL	1	1	0	0	0	0	0	1	0	0	RAPAPLA	1994	1994	-
21 RUE BLAISE PASCAL	1	1	0	0	0	0	0	1	0	0	RAPAPLA	1994	1994	-
29 RUE BLAISE PASCAL	1	1	0	0	0	0	0	1	0	0	RAPAPLA	1994	1994	-
33 RUE BLAISE PASCAL	1	1	0	0	0	0	0	1	0	0	RAPAPLA	1994	1994	-
37 RUE BLAISE PASCAL	1	1	0	0	0	0	0	1	0	0	RAPAPLA	1994	1994	-
10 RUE DE REICHSTETT	1	1	0	0	0	0	1	0	0	0	RAPAPLA	1994	1994	-
1 RUE DIDEROT	1	1	0	0	0	1	0	0	0	0	RAPAPLA	1994	1994	-
3 RUE DIDEROT	1	1	0	0	0	0	1	0	0	0	RAPAPLA	1994	1994	-
Total	13	13	0	0	0	1	2	9	1	0				
Total	102	91	0	0	20	26	27	26	3	10				

COMMUNE DE LA WANTZENAU



Le parc social de La Wantzenau est **l'un des plus réduits des communes de la CUS** (en dehors des 4 communes sans aucun logement social). Il s'agit pourtant de la 11^{ème} commune en terme de population.

En 2008, aucun logement aidé n'a été mis en service sur le ban communal.

Les 28 logements, répartis en trois programmes rue du Général Leclerc, rue des Tuiles et rue des Moissons, sont gérés par la SIBAR et par Domial (Habitat des Salariés d'Alsace). Il s'agit **d'opérations** relativement **récentes** puisqu'elles ont été mises en service en 1994, 2004 et 2006 (10 logements cette année-là).

La typologie du parc donne une part importante aux T2 et T3. Les **T2 sont d'ailleurs nettement sur-représentés** par rapport à la moyenne communautaire. Par contre, les grands logements sont moins présents.

Un troisième programme d'Habitation Moderne est en cours de réalisation.

Bailleur	Total logements	Conventionnés	Chambres	T1	T2	T3	T4	T5	T6&+
DOMIAL - HSA	21	21	0	1	6	10	3	1	0
SIBAR	7	0	0	0	2	2	2	1	0
TOTAL COMMUNE	28	21	0	1	8	12	5	2	0

	Chambres	T1	T2	T3	T4	T5	T6&+
CUS	1,2 %	5,4 %	15 %	39,9 %	29,3 %	8,1 %	1,1 %
Commune	0,0 %	3,6 %	28,6 %	42,9 %	17,9 %	7,1 %	0,0 %

A noter que 21 logements sociaux ont été comptabilisés à La Wantzenau au titre de l'article 55 de la loi SRU au 1^{er} janvier 2008, conformément aux nouvelles dispositions de la loi Droit Au Logement Opposable (DALO) du 5.3.2007. 444 sont donc manquants pour atteindre les 20 % du parc total .

	Total logements	Logts conventionnés	Chambres	T1	T2	T3	T4	T5	T6 &+	Nb logts réhabilités	Financement	Date mise en service	Date Convention	Date Réhabilitation
LA WANTZENAU														
DOMIAL - HABITAT DES SALARIES D'ALSACE														
6D RUE DES TUILES	7	7	0	1	1	2	3	0	0	-	PLUS	2004	2001	
6E RUE DES TUILES	4	4	0	0	2	2	0	0	0	-	PLUS	2004	2001	
14 RUE DES MOISSONS	10	10	0	0	3	6	0	1	0	0	PLUS	2006	2006	-
Total	21	21	0	1	6	10	3	1	0	0				
SIBAR														
15A RUE DU GENERAL LECLERC	2	0	0	0	1	1	0	0	0	0	PLI	1994	-	-
15B RUE DU GENERAL LECLERC	5	0	0	0	1	1	2	1	0	0	PLI	1994	-	-
Total	7	0	0	0	2	2	2	1	0	0				
Total	28	21	0	1	8	12	5	2	0	0				

COMMUNE DE WOLFISHEIM



La commune de Wolfisheim comptabilise **près de 150 logements sociaux**, que gèrent cinq bailleurs différents.

Au cours de l'année 2008, Perspective habitat a implanté 15 nouveaux logements aidés rue Hans Arp.

Les appartements de taille moyenne sont particulièrement bien représentés (68 % de T3 et T4). Toutefois, les 11 nouveaux T2 mis en service en 2008 entraînent une très forte sur-représentation de ce type de logement par rapport à la moyenne communautaire. Le parc des grands logements est peu semblable à la moyenne communautaire : 3 fois moins de T5 et 2 fois plus de T6 et +.

Les 145 logements sont concentrés sur trois secteurs : Celtes-Romains-Westermatt, Seigneurs, Hans Arp.

Bailleur	Total logements	Conventionnés	Chambres	T1	T2	T3	T4	T5	T6&+
LOGIEST	59	59	0	0	6	23	28	0	2
LE NOUVEAU LOGIS DE L'EST	38	38	0	0	6	17	12	2	1
PERSPECTIVES HABITAT	31	31	0	0	22	5	4	0	0
N-E IMMOBILIERE DES CHEMINS DE FER	14	0	0	1	6	5	2	0	0
CUS HABITAT	3	0	0	0	0	2	0	1	0
TOTAL COMMUNE	145	128	0	1	40	52	46	3	3

	Chambres	T1	T2	T3	T4	T5	T6&+
CUS	1,2 %	5,4 %	15 %	39,9 %	29,3 %	8,1 %	1,1 %
Commune	0,0 %	0,7 %	27,6 %	35,9 %	31,7 %	2,1 %	2,1 %

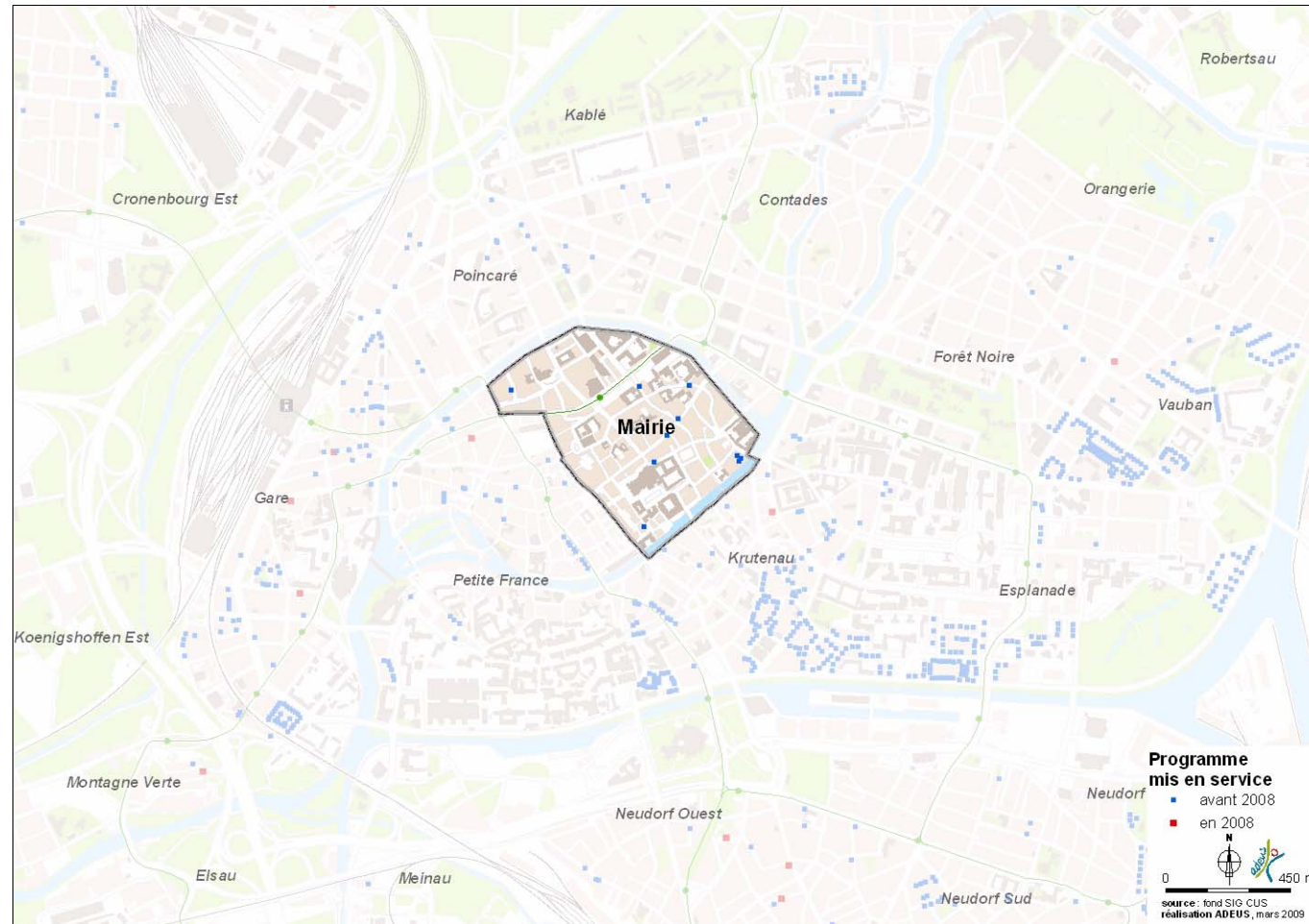
A noter que 119 logements sociaux ont été comptabilisés à Wolfisheim au titre de l'article 55 de la loi SRU au 1^{er} janvier 2008. 219 unités sont donc manquantes pour atteindre les 20 % du parc total.

Rappel : le nombre de logements sociaux recensés dans ce document ne correspond pas exactement à celui des logements entrant dans la définition plus restrictive de l'article 55 de la loi SRU. Le différentiel dans un sens ou dans l'autre s'explique notamment par la date de prise en compte (1^{er} janvier 2008 ou 2009) ou par le type de logements comptabilisés ou non (foyers pour personnes âgées...).

	Total logements	Logts conventionnés	Chambres	T1	T2	T3	T4	T5	T6 &+	Nb logts réhabilités	Financement	Date mise en service	Date Convention	Date Réhabilitation
WOLFISHEIM														
CUS HABITAT														
7 RUE DES SEIGNEURS	2	0	0	0	0	2	0	0	0	0	NULL	2005		0
9 RUE DES SEIGNEURS	1	0	0	0	0	0	0	1	0	0	NULL	2005		0
Total	3	0	0	0	0	2	0	1	0	0				
LOGIEST														
1 AVENUE DES CELTES	6	6	0	0	0	3	3	0	0	0	PLA-PLATS	1996	1996	-
2 AVENUE DES CELTES	8	8	0	0	1	3	3	0	1	0	PLA-PLATS	1996	1996	-
3 AVENUE DES CELTES	9	9	0	0	1	6	2	0	0	0	PLA-PLATS	1996	1996	-
4 AVENUE DES CELTES	7	7	0	0	1	1	5	0	0	0	PLA-PLATS	1996	1996	-
5 AVENUE DES CELTES	7	7	0	0	1	2	3	0	1	0	PLA-PLATS	1996	1996	-
6 AVENUE DES CELTES	7	7	0	0	1	1	5	0	0	0	PLA-PLATS	1996	1996	-
8 AVENUE DES CELTES	7	7	0	0	1	1	5	0	0	0	PLA-PLATS	1996	1996	-
22 ALLEE DES ROMAINS	8	8	0	0	0	6	2	0	0	0	PLA-PLATS	1996	1996	-
Total	59	59	0	0	6	23	28	0	2	0				
NORD-EST IMMOBILIERE DES CHEMINS DE FER														
18 RUE DE LA WESTERMATT	14	0	0	1	6	5	2	0	0	0	PLS	2005		-
Total	14	0	0	1	6	5	2	0	0	0				
LE NOUVEAU LOGIS DE L'EST														
1A ALLEE DES ROMAINS	19	19	0	0	2	13	3	1	0	0	PLA-PLATS	1997	1997	-
1B ALLEE DES ROMAINS	19	19	0	0	4	4	9	1	1	0	PLA-PLATS	1997	1997	-
Total	38	38	0	0	6	17	12	2	1	0				
PERSPECTIVES HABITAT														
2 RUE HANS ARP	16	16	0	0	11	3	2	0	0	0	PLUS	2007	EN COURS	-
4 RUE HANS ARP	15	15	0	0	11	2	2	0	0	0	PLUS-PLAI	2008	EN COURS	-
Total	31	31	0	0	22	5	4	0	0	0				
Total	145	128	0	1	40	52	46	3	3	0				
Total CUS hors STRASBOURG	15353	13404	349	807	2409	6120	4590	1241	69	9604				

QUARTIERS DE STRASBOURG

QUARTIER DE STRASBOURG-BROGLIE (MAIRIE)



Le quartier Broglie est l'un des secteurs strasbourgeois les moins pourvus en logements sociaux. Des opérations récentes (depuis 2002) regroupent l'ensemble du parc.

En 2008, aucun nouveau programme n'a été mis en service.

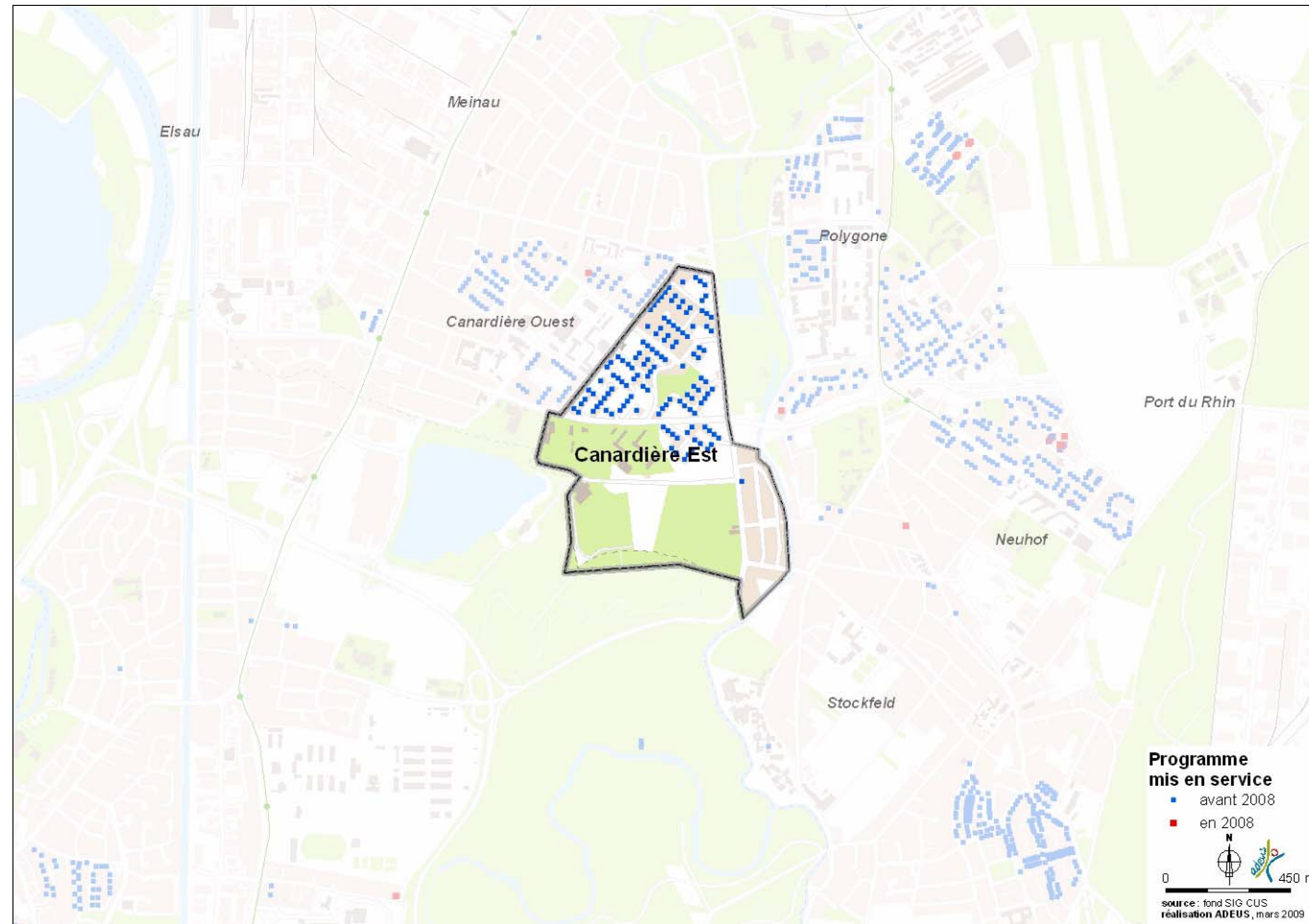
2 bailleurs gèrent les 84 logements. Le patrimoine est essentiellement constitué de logements de taille moyenne (T3-T4). Il est particulièrement réduit en grands logements.

Bailleur	Total logements	Conventionnés	Chambres	T1	T2	T3	T4	T5	T6&+
BATIGERE NORD-EST	59	12	0	25	17	8	8	1	0
CUS HABITAT	25	0	0	0	2	11	11	1	0
TOTAL QUARTIER	84	12	0	25	19	19	19	2	0

	Chambres	T1	T2	T3	T4	T5	T6&+
CUS	1,2 %	5,4 %	15 %	39,9 %	29,3 %	8,1 %	1,1 %
Quartier	0,0 %	29,8 %	22,6 %	22,6 %	22,6 %	2,4 %	0,0 %

	Total logements	Logts conventionnés	Chambres	T1	T2	T3	T4	T5	T6 &+	Nb logts réhabilités	Financement	Date mise en service	Date Convention	Date Réhabilitation
STRASBOURG - BROGLIE														
BATIGERE NORD-EST														
RUE BRULEE / RUE DES MACONS	14	0	0	11	3	0	0	0	0	0	PLS	2007	-	-
20 RUE BRULEE	6	6	0	1	2	1	2	0	0	0	PLUS	2004	2002	-
3 RUE DES FRERES	14	0	0	5	9	0	0	0	0	0	ILN	2007	-	-
18 RUE DES JUIFS	15	0	0	6	2	1	6	0	0	0	ILN-PEX	2005	-	-
23 RUE DES JUIFS	4	0	0	0	0	4	0	0	0	0	ILN	2005	-	-
8 RUE MARBACH	6	6	0	2	1	2	0	1	0	0	PLUS	2004	2004	-
Total	59	12	0	25	17	8	8	1	0	0				
CUS HABITAT														
1 A RUE DE LA PIERRE LARGE	9	0	0	0	1	1	7	0	0	9	NULL	2002		2003
1 B RUE DE LA PIERRE LARGE	6	0	0	0	1	0	4	1	0	6	NULL	2002		2003
1 C RUE DE LA PIERRE LARGE	10	0	0	0	0	10	0	0	0	10	NULL	2002		2003
Total	25	0	0	0	2	11	11	1	0	25				
Total	84	12	0	25	19	19	19	2	0	25				

QUARTIER DE STRASBOURG-CANARDIERE EST



La partie Est de la Canardière fait partie des quartiers dotés de nombreux logements sociaux. 2 bailleurs y sont implantés, essentiellement CUS Habitat qui gère 99 % du parc mis en service en 1960-62.

La répartition par type de logement fait ressortir la faiblesse des petits appartements dans ce quartier. Mais à la différence de la Canardière Ouest, ce sont les logements de taille moyenne qui bénéficient de cette répartition, les grands logements étant également sous-représentés.

Notons tout de même que ce quartier fait l'objet d'un projet de rénovation urbaine qui devrait à terme modifier en profondeur le nombre et la typologie des logements. De ce fait, les chiffres annoncés doivent être considérés avec précaution.

Bailleur	Total logements	Conventionnés	Chambres	T1	T2	T3	T4	T5	T6&+
CUS HABITAT	1582	1582	0	0	136	731	579	131	5
HABITAT DE L'ILL	6	6	0	0	4	2	0	0	0
TOTAL QUARTIER	1588	1588	0	0	140	733	579	131	5

	Chambres	T1	T2	T3	T4	T5	T6&+
CUS	1,2 %	5,4 %	15 %	39,9 %	29,3 %	8,1 %	1,1 %
Quartier	0,0 %	0 %	8,8 %	46,2 %	36,5 %	8,2 %	0,3 %

	Total logements	Logts conventionnés	Chambres	T1	T2	T3	T4	T5	T6 & +	Nb logts réhabilités	Financement	Date mise en service	Date Convention	Date Réhabilitation
--	-----------------	---------------------	----------	----	----	----	----	----	--------	----------------------	-------------	----------------------	-----------------	---------------------

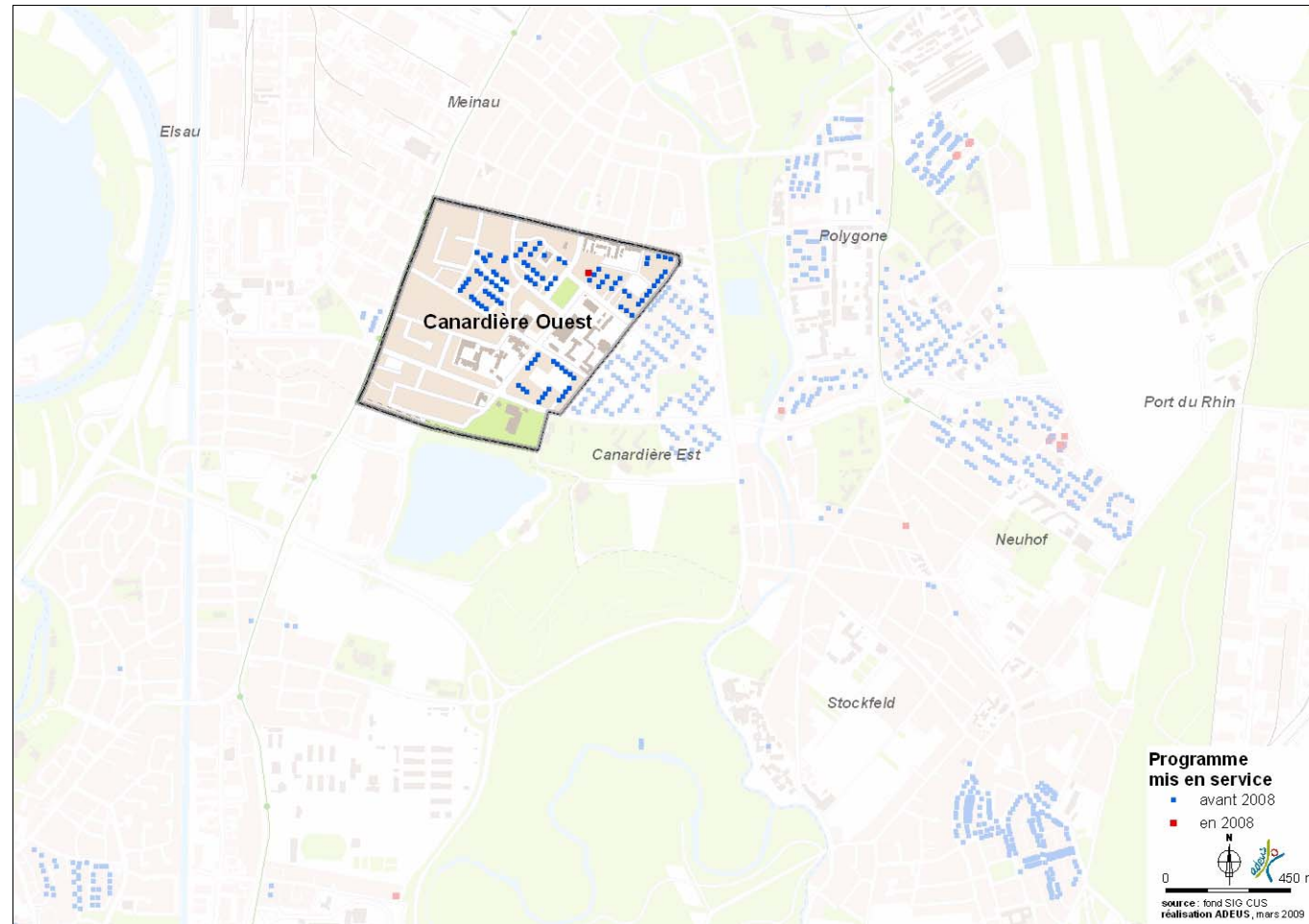
STRASBOURG - CANARDIERE EST

CUS HABITAT

16 AVENUE DE NORMANDIE	12	12	0	0	0	6	6	0	0	12	PALULOS	1961	1995	1995
18 AVENUE DE NORMANDIE	12	12	0	0	0	6	6	0	0	12	PALULOS	1961	1995	1995
20 AVENUE DE NORMANDIE	12	12	0	0	0	6	6	0	0	12	PALULOS	1961	1995	1995
22 AVENUE DE NORMANDIE	12	12	0	0	0	6	6	0	0	12	PALULOS	1961	1995	1995
24 AVENUE DE NORMANDIE	12	12	0	0	0	6	6	0	0	12	PALULOS	1961	1995	1995
26 AVENUE DE NORMANDIE	11	11	0	0	0	5	5	0	1	11	PALULOS	1961	1995	1995
28 AVENUE DE NORMANDIE	67	67	0	0	22	45	0	0	0	67	PALULOS	1961	1995	1995
33 AVENUE DE NORMANDIE	70	70	0	0	23	46	0	0	1	70	PALULOS	1961	1995	1995
35 AVENUE DE NORMANDIE	8	8	0	0	0	0	4	4	0	8	PALULOS	1961	1995	1995
37 AVENUE DE NORMANDIE	8	8	0	0	0	0	4	4	0	8	PALULOS	1961	1995	1995
39 AVENUE DE NORMANDIE	8	8	0	0	0	0	4	4	0	8	PALULOS	1961	1995	1995
41 AVENUE DE NORMANDIE	8	8	0	0	0	0	4	4	0	8	PALULOS	1961	1995	1995
43 AVENUE DE NORMANDIE	8	8	0	0	0	1	3	4	0	8	PALULOS	1961	1995	1995
45 AVENUE DE NORMANDIE	8	8	0	0	0	0	4	4	0	8	PALULOS	1961	1995	1995
1 RUE ARTHUR WEEBER	8	8	0	0	0	0	4	4	0	8	PALULOS	1961	1995	1995
2 RUE ARTHUR WEEBER	12	12	0	0	0	6	6	0	0	12	PALULOS	1961	1995	1995
3 RUE ARTHUR WEEBER	8	8	0	0	0	0	4	4	0	8	PALULOS	1961	1995	1995
4 RUE ARTHUR WEEBER	12	12	0	0	0	6	6	0	0	12	PALULOS	1961	1995	1995
5 RUE ARTHUR WEEBER	8	8	0	0	0	4	4	0	0	8	PALULOS	1961	1995	1995
6 RUE ARTHUR WEEBER	12	12	0	0	0	6	6	0	0	12	PALULOS	1961	1995	1995
7 RUE ARTHUR WEEBER	8	8	0	0	0	4	4	0	0	8	PALULOS	1961	1995	1995
8 RUE ARTHUR WEEBER	12	12	0	0	0	6	6	0	0	12	PALULOS	1961	1995	1995
9 RUE ARTHUR WEEBER	12	12	0	0	0	6	6	0	0	12	PALULOS	1961	1995	1995
10 RUE ARTHUR WEEBER	12	12	0	0	0	6	6	0	0	12	PALULOS	1961	1995	1995
11 RUE ARTHUR WEEBER	12	12	0	0	0	6	6	0	0	12	PALULOS	1961	1995	1995
12 RUE ARTHUR WEEBER	12	12	0	0	0	6	6	0	0	12	PALULOS	1961	1995	1995
13 RUE ARTHUR WEEBER	12	12	0	0	0	6	6	0	0	12	PALULOS	1961	1995	1995
14 RUE ARTHUR WEEBER	12	12	0	0	0	6	6	0	0	12	PALULOS	1961	1995	1995
15 RUE ARTHUR WEEBER	12	12	0	0	0	6	6	0	0	12	PALULOS	1961	1995	1995
16 RUE ARTHUR WEEBER	12	12	0	0	0	6	6	0	0	12	PALULOS	1961	1995	1995
18 RUE ARTHUR WEEBER	8	8	0	0	0	0	4	4	0	8	PALULOS	1961	1995	1995
20 RUE ARTHUR WEEBER	8	8	0	0	0	0	4	4	0	8	PALULOS	1961	1995	1995
1 RUE DE LA CORSE	8	8	0	0	0	0	4	4	0	8	PALULOS	1961	1995	1995
2 RUE DE LA CORSE	11	11	0	0	0	5	5	0	1	11	PALULOS	1961	1995	1995
3 RUE DE LA CORSE	8	8	0	0	0	0	4	4	0	8	PALULOS	1961	1995	1995
4 RUE DE LA CORSE	12	12	0	0	0	6	6	0	0	12	PALULOS	1961	1995	1995
6 RUE DE LA CORSE	12	12	0	0	0	6	6	0	0	12	PALULOS	1961	1995	1995
8 RUE DE LA CORSE	11	11	0	0	0	5	5	0	1	11	PALULOS	1961	1995	1995
10 RUE DE LA CORSE	8	8	0	0	0	0	4	4	0	8	PALULOS	1961	1995	1995
12 RUE DE LA CORSE	8	8	0	0	0	0	4	4	0	8	PALULOS	1961	1995	1995
14 RUE DE LA CORSE	8	8	0	0	0	4	4	0	0	8	PALULOS	1961	1995	1995
16 RUE DE LA CORSE	8	8	0	0	0	4	4	0	0	8	PALULOS	1961	1995	1995
18 RUE DE LA CORSE	8	8	0	0	0	4	4	0	0	8	PALULOS	1961	1995	1995
20 RUE DE LA CORSE	8	8	0	0	0	4	4	0	0	8	PALULOS	1961	1995	1995
22 RUE DE LA CORSE	8	8	0	0	0	4	4	0	0	8	PALULOS	1961	1995	1995
30 RUE DE PICARDIE	8	8	0	0	0	4	4	0	0	8	PALULOS	1961	1995	1995
32 RUE DE PICARDIE	8	8	0	0	0	4	4	0	0	8	PALULOS	1961	1995	1995
34 RUE DE PICARDIE	8	8	0	0	0	4	4	0	0	8	PALULOS	1961	1995	1995
36 RUE DE PICARDIE	8	8	0	0	0	4	4	0	0	8	PALULOS	1961	1995	1995
1 RUE DE PROVENCE	12	12	0	0	0	6	6	0	0	12	PALULOS	1961	1995	1995
3 RUE DE PROVENCE	12	12	0	0	0	6	6	0	0	12	PALULOS	1961	1995	1995
5 RUE DE PROVENCE	12	12	0	0	0	6	6	0	0	12	PALULOS	1961	1995	1995
7 RUE DE PROVENCE	12	12	0	0	0	6	6	0	0	12	PALULOS	1961	1995	1995
9 RUE DE PROVENCE	12	12	0	0	0	6	6	0	0	12	PALULOS	1961	1995	1995
11 RUE DE PROVENCE	12	12	0	0	0	6	6	0	0	12	PALULOS	1961	1995	1995
15 RUE DE PROVENCE	69	69	0	0	22	46	0	0	1	69	PALULOS	1961	1995	1995
44 RUE DE PROVENCE	8	8	0	0	0	0	4	4	0	8	PALULOS	1961	1995	1995
46 RUE DE PROVENCE	8	8	0	0	0	0	4	4	0	8	PALULOS	1961	1995	1995
48 RUE DE PROVENCE	12	12	0	0	0	6	6	0	0	12	PALULOS	1961	1995	1995
50 RUE DE PROVENCE	12	12	0	0	0	6	6	0	0	12	PALULOS	1961	1995	1995
52 RUE DE PROVENCE	12	12	0	0	0	6	6	0	0	12	PALULOS	1961	1995	1995
54 RUE DE PROVENCE	12	12	0	0	0	6	6	0	0	12	PALULOS	1961	1995	1995
50 RUE DU RHIN TORTU	8	8	0	0	0	4	4	0	0	8	PALULOS	1961	1995	1995
52 RUE DU RHIN TORTU	8	8	0	0	0	4	4	0	0	8	PALULOS	1961	1995	1995
54 RUE DU RHIN TORTU	8	8	0	0	0	4	4	0	0	8	PALULOS	1961	1995	1995
56 RUE DU RHIN TORTU	8	8	0	0	0	0	4	4	0	8	PALULOS	1961	1995	1995
58 RUE DU RHIN TORTU	8	8	0	0	0	0	4	4	0	8	PALULOS	1961	1995	1995
2 RUE EUGENE IMBS	8	8	0	0	0	0	4	4	0	8	PALULOS	1961	1995	1995
4 RUE EUGENE IMBS	8	8	0	0	0	0	4	4	0	8	PALULOS	1961	1995	1995
6 RUE EUGENE IMBS	8	8	0	0	0	4	4	0	0	8	PALULOS	1961	1995	1995
8 RUE EUGENE IMBS	8	8	0	0	0	4	4	0	0	8	PALULOS	1961	1995	1995
10 RUE EUGENE IMBS	8	8	0	0	0	4	4	0	0	8	PALULOS	1961	1995	1995
12 RUE EUGENE IMBS	8	8	0	0	0	4	4	0	0	8	PALULOS	1961	1995	1995
14 RUE EUGENE IMBS	8	8	0	0	0	4	4	0	0	8	PALULOS	1961	1995	1995
1 RUE JEAN HOEPPFNER	12	12	0	0	0	6	6	0	0	12	PALULOS	1961	1995	1995
2 RUE JEAN HOEPPFNER	71	71	0	0	23	47	0	1	0	71	PALULOS	1961	1995	1995
3 RUE JEAN HOEPPFNER	12	12	0	0	0	6	6	0	0	12	PALULOS	1961	1995	1995
5 RUE JEAN HOEPPFNER	12	12	0	0	0	6	6	0	0	12	PALULOS	1961	1995	1995
7 RUE JEAN HOEPPFNER	12	12	0	0	0	6	6	0	0	12	PALULOS	1961	1995	1995
9 RUE JEAN HOEPPFNER	12	12	0	0	0	6	6	0	0	12	PALULOS	1961	1995	1995
11 RUE JEAN HOEPPFNER	12	12	0	0	0	6	6	0	0	12	PALULOS	1961	1995	1995

	Total logements	Logts conventionnés	Chambres	T1	T2	T3	T4	T5	T6 &+	Nb logts réhabilités	Financement	Date mise en service	Date Convention	Date Réhabilitation
CUS HABITAT (suite)														
1 RUE JOSEPH WEYDMANN	12	12	0	0	0	6	6	0	0	12	PALULOS	1961	1995	1995
2 RUE JOSEPH WEYDMANN	8	8	0	0	0	4	4	0	0	8	PALULOS	1961	1995	1995
3 RUE JOSEPH WEYDMANN	12	12	0	0	0	6	6	0	0	12	PALULOS	1961	1995	1995
4 RUE JOSEPH WEYDMANN	8	8	0	0	0	4	4	0	0	8	PALULOS	1961	1995	1995
5 RUE JOSEPH WEYDMANN	12	12	0	0	0	6	6	0	0	12	PALULOS	1961	1995	1995
6 RUE JOSEPH WEYDMANN	8	8	0	0	0	4	4	0	0	8	PALULOS	1961	1995	1995
7 RUE JOSEPH WEYDMANN	12	12	0	0	0	6	6	0	0	12	PALULOS	1961	1995	1995
8 RUE JOSEPH WEYDMANN	8	8	0	0	0	4	4	0	0	8	PALULOS	1961	1995	1995
9 RUE JOSEPH WEYDMANN	8	8	0	0	0	0	4	4	0	8	PALULOS	1961	1995	1995
10 RUE JOSEPH WEYDMANN	8	8	0	0	0	4	4	0	0	8	PALULOS	1961	1995	1995
11 RUE JOSEPH WEYDMANN	8	8	0	0	0	0	4	4	0	8	PALULOS	1961	1995	1995
12 RUE JOSEPH WEYDMANN	6	6	0	0	0	3	3	0	0	6	PALULOS	1961	1995	1995
13 RUE JOSEPH WEYDMANN	8	8	0	0	0	0	4	4	0	8	PALULOS	1961	1995	1995
15 RUE JOSEPH WEYDMANN	8	8	0	0	0	0	4	4	0	8	PALULOS	1961	1995	1995
17 RUE JOSEPH WEYDMANN	12	12	0	0	0	6	6	0	0	12	PALULOS	1961	1995	1995
19 RUE JOSEPH WEYDMANN	12	12	0	0	0	6	6	0	0	12	PALULOS	1961	1995	1995
21 RUE JOSEPH WEYDMANN	12	12	0	0	0	6	6	0	0	12	PALULOS	1961	1995	1995
23 RUE JOSEPH WEYDMANN	12	12	0	0	0	6	6	0	0	12	PALULOS	1961	1995	1995
1 RUE LOUIS LOUCHEUR	8	8	0	0	0	0	4	4	0	8	PALULOS	1961	1995	1995
2 RUE LOUIS LOUCHEUR	8	8	0	0	0	0	4	4	0	8	PALULOS	1961	1995	1995
3 RUE LOUIS LOUCHEUR	8	8	0	0	0	0	4	4	0	8	PALULOS	1961	1995	1995
4 RUE LOUIS LOUCHEUR	8	8	0	0	0	0	4	4	0	8	PALULOS	1961	1995	1995
6 RUE LOUIS LOUCHEUR	8	8	0	0	0	0	4	4	0	8	PALULOS	1961	1995	1995
8 RUE LOUIS LOUCHEUR	8	8	0	0	0	0	4	4	0	8	PALULOS	1961	1995	1995
10 RUE LOUIS LOUCHEUR	8	8	0	0	0	0	4	4	0	8	PALULOS	1961	1995	1995
12 RUE LOUIS LOUCHEUR	8	8	0	0	0	0	4	4	0	8	PALULOS	1961	1995	1995
14 RUE LOUIS LOUCHEUR	8	8	0	0	0	4	4	0	0	8	PALULOS	1961	1995	1995
16 RUE LOUIS LOUCHEUR	8	8	0	0	0	4	4	0	0	8	PALULOS	1961	1995	1995
18 RUE LOUIS LOUCHEUR	8	8	0	0	0	4	4	0	0	8	PALULOS	1961	1995	1995
1 RUE SCHULMEISTER	71	71	0	0	23	47	0	1	0	71	PALULOS	1961	1995	1995
3 RUE SCHULMEISTER	12	12	0	0	0	6	6	0	0	12	PALULOS	1961	1995	1995
5 RUE SCHULMEISTER	12	12	0	0	0	6	6	0	0	12	PALULOS	1961	1995	1995
7 RUE SCHULMEISTER	12	12	0	0	0	6	6	0	0	12	PALULOS	1961	1995	1995
9 RUE SCHULMEISTER	12	12	0	0	0	6	6	0	0	12	PALULOS	1961	1995	1995
11 RUE SCHULMEISTER	12	12	0	0	0	6	6	0	0	12	PALULOS	1961	1995	1995
13 RUE SCHULMEISTER	12	12	0	0	0	6	6	0	0	12	PALULOS	1961	1995	1995
21 RUE SCHULMEISTER	8	8	0	0	0	4	4	0	0	8	PALULOS	1961	1995	1995
23 RUE SCHULMEISTER	8	8	0	0	0	4	4	0	0	8	PALULOS	1961	1995	1995
25 RUE SCHULMEISTER	71	71	0	0	23	47	0	1	0	71	PALULOS	1961	1995	1995
27 RUE SCHULMEISTER	8	8	0	0	0	4	4	0	0	8	PALULOS	1961	1995	1995
29 RUE SCHULMEISTER	8	8	0	0	0	4	4	0	0	8	PALULOS	1961	1995	1995
31 RUE SCHULMEISTER	8	8	0	0	0	4	4	0	0	8	PALULOS	1961	1995	1995
33 RUE SCHULMEISTER	8	8	0	0	0	4	4	0	0	8	PALULOS	1961	1995	1995
35 RUE SCHULMEISTER	8	8	0	0	0	4	4	0	0	8	PALULOS	1961	1995	1995
37 RUE SCHULMEISTER	8	8	0	0	0	4	4	0	0	8	PALULOS	1961	1995	1995
Total	1582	1582	0	0	136	731	579	131	5	1582				
HABITAT DE L'ILL														
151 RUE DU RHIN TORTU	6	6	0	0	4	2	0	0	0	0	PLUS	2002	2002	-
Total	6	6	0	0	4	2	0	0	0	0				
Total	1588	1588	0	0	140	733	579	131	5	1582				

QUARTIER DE STRASBOURG-CANARDIERE OUEST



La partie ouest de la Canardière fait également partie des quartiers dotés de nombreux logements sociaux. 3 bailleurs y sont implantés, principalement la SIBAR qui gère 85 % du parc.

En 2008, la SIBAR a implanté 11 nouveaux logements dans le secteur.

La répartition par type de logement fait ressortir la faiblesse des petits appartements dans ce quartier. Par contre, à l'inverse de la Canardière Est, les grands logements y sont particulièrement nombreux.

Les 1 558 logements sociaux du quartier se répartissent dans les rues situées autour du pôle d'équipements de la Canardière (écoles, collège, églises, C.M.S., crèche). Ils datent dans leur grand ensemble de la période 1958-71.

A l'instar de la partie est de la Canardière, la partie ouest fait également l'objet d'un projet de rénovation urbaine qui devrait à terme modifier en profondeur le nombre et la typologie des logements. De ce fait, les chiffres annoncés doivent être considérés avec précaution.

Bailleur	Total logements	Conventionnés	Chambres	T1	T2	T3	T4	T5	T6&+
SIBAR	1325	75	0	58	169	323	488	247	39
SICI	154	154	0	0	0	116	38	0	0
SIPMEA	80	0	0	0	0	60	20	0	0
TOTAL QUARTIER	1558	229	0	58	169	499	546	247	39

	Chambres	T1	T2	T3	T4	T5	T6&+
CUS	1,2 %	5,4 %	15 %	39,9 %	29,3 %	8,1 %	1,1 %
Quartier	0,0 %	3,7 %	10,8 %	32 %	34,7 %	15,9 %	2,5 %

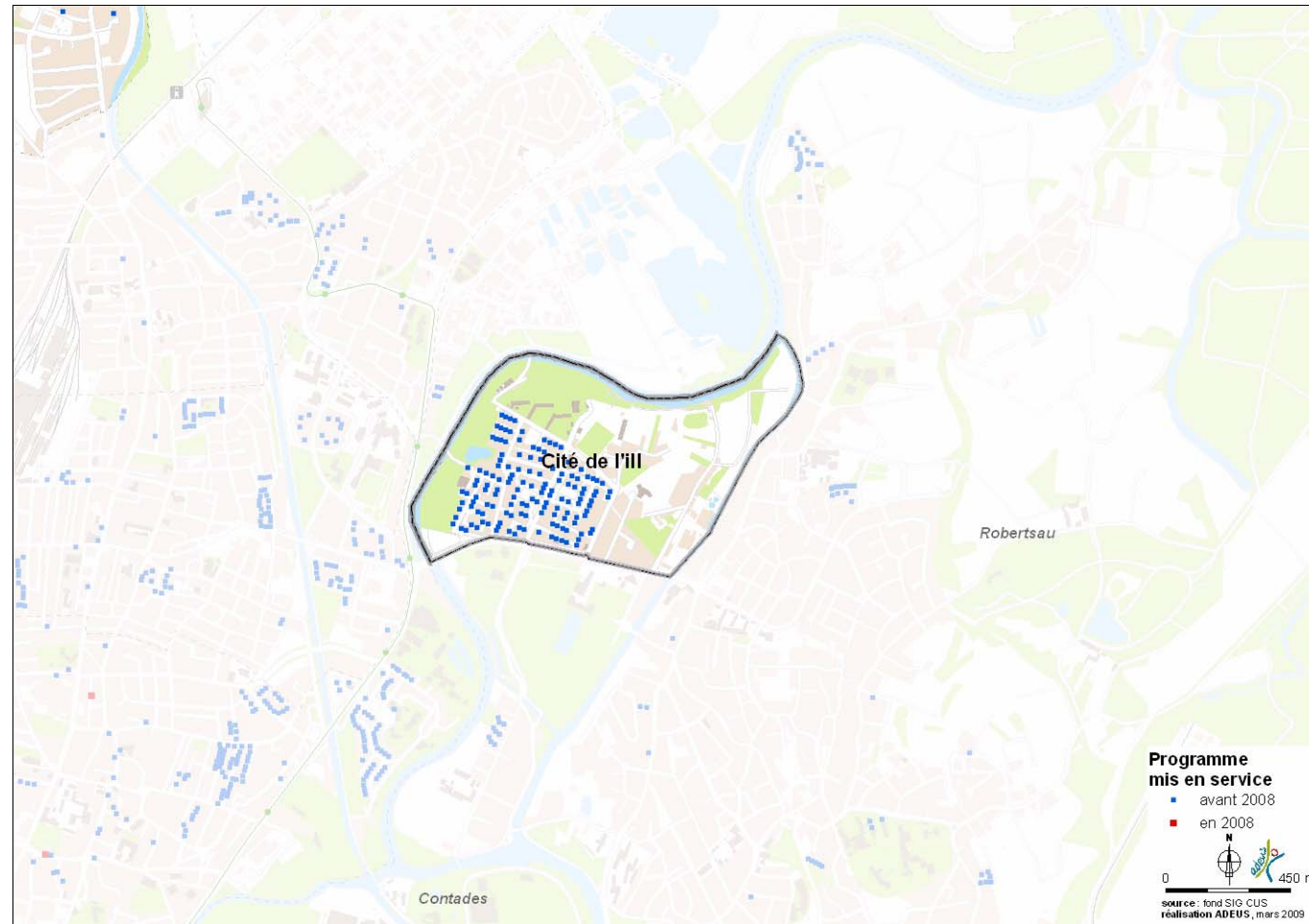
	Total logements	Logts conventionnés	Chambres	T1	T2	T3	T4	T5	T6 &+	Nb logts réhabilités	Financement	Date mise en service	Date Convention	Date Réhabilitation	
STRASBOURG - CANARDIERE OUEST															
SIBAR															
3 AVENUE DE NORMANDIE	12	0	0	0	0	0	6	6	0	12	PLA CFF	1958	-	1989	
5 AVENUE DE NORMANDIE	12	0	0	0	0	0	6	6	0	12	PLA CFF	1958	-	1989	
7 AVENUE DE NORMANDIE	12	0	0	0	0	0	6	6	0	12	PLA CFF	1958	-	1989	
9 AVENUE DE NORMANDIE	12	0	0	0	0	0	6	6	0	12	PLA CFF	1958	-	1989	
11 AVENUE DE NORMANDIE	12	0	0	0	0	0	6	6	0	12	PLA CFF	1958	-	1989	
13 AVENUE DE NORMANDIE	12	0	0	0	0	0	6	6	0	12	PLA CFF	1958	-	1989	
17 AVENUE DE NORMANDIE	12	0	0	0	0	0	6	6	0	12	PLA CFF	1959	-	1989	
19 AVENUE DE NORMANDIE	12	0	0	0	0	0	6	6	0	12	PLA CFF	1959	-	1989	
21 AVENUE DE NORMANDIE	12	0	0	0	0	0	6	6	0	12	PLA CFF	1959	-	1989	
23 AVENUE DE NORMANDIE	12	0	0	0	0	0	7	5	0	12	PLA CFF	1959	-	1989	
25 AVENUE DE NORMANDIE	12	0	0	0	0	0	7	5	0	12	PLA CFF	1959	-	1989	
27 AVENUE DE NORMANDIE	24	0	0	8	8	8	0	0	0	24	PLA CFF	1970	-	1989	
29 AVENUE DE NORMANDIE	16	0	0	0	0	0	8	8	0	16	PLA CFF	1971	-	1989	
31 AVENUE DE NORMANDIE	27	0	0	9	0	18	0	0	0	27	PLA CFF	1971	-	1989	
3 PLACE DE L'ILE-DE-FRANCE	12	0	0	0	0	0	6	6	0	12	PLA CFF	1958	-	1989	
4 PLACE DE L'ILE-DE-FRANCE	12	0	0	0	0	0	6	6	0	12	PLA CFF	1958	-	1989	
5 PLACE DE L'ILE-DE-FRANCE	12	0	0	0	0	0	6	6	0	12	PLA CFF	1958	-	1989	
70 ROUTE DE LA MEINAU	18	0	0	0	0	9	9	0	0	18	PLA CFF	1958	-	1989	
72 ROUTE DE LA MEINAU	18	0	0	0	0	9	9	0	0	18	PLA CFF	1958	-	1989	
74 ROUTE DE LA MEINAU	18	18	0	0	12	6	0	0	0	0	PALULOS	1961	1988	-	
76 ROUTE DE LA MEINAU	28	28	0	16	8	4	0	0	0	0	PALULOS	1961	1988	-	
78 ROUTE DE LA MEINAU	18	18	0	0	12	6	0	0	0	0	PALULOS	1961	1988	-	
1 RUE D'ANJOU	15	0	0	0	7	0	0	8	0	15	PLA CFF	1964	-	1989	
2 RUE D'ANJOU	20	0	0	0	1	0	9	10	0	20	PLA CFF	1965	-	1989	
3 RUE D'ANJOU	23	0	0	8	7	8	0	0	0	23	PLA CFF	1964	-	1989	
4 RUE D'ANJOU	20	0	0	0	1	0	9	10	0	20	PLA CFF	1965	-	1989	
5 RUE D'ANJOU	24	0	0	0	16	8	0	0	0	24	PLA CFF	1964	-	1989	
6 RUE D'ANJOU	19	0	0	0	9	0	10	0	0	19	PLA CFF	1965	-	1989	
7 RUE D'ANJOU	24	0	0	0	16	8	0	0	0	24	PLA CFF	1964	-	1989	
8 RUE D'ANJOU	19	0	0	0	9	0	10	0	0	19	PLA CFF	1965	-	1989	
10 RUE D'ANJOU	20	0	0	0	1	0	9	10	0	20	PLA CFF	1965	-	1989	
11 RUE D'ANJOU	16	0	0	0	0	2	7	7	0	16	PLA CFF	1964	-	1989	
12 RUE D'ANJOU	20	0	0	0	1	0	9	10	0	20	PLA CFF	1965	-	1989	
13 RUE D'ANJOU	15	0	0	0	7	0	8	0	0	15	PLA CFF	1964	-	1989	
15 RUE D'ANJOU	15	0	0	0	7	0	8	0	0	15	PLA CFF	1964	-	1989	
17 RUE D'ANJOU	16	0	0	0	0	1	8	7	0	16	PLA CFF	1964	-	1989	
1 RUE DE CHAMPAGNE	14	0	0	0	0	0	7	0	7	14	PLA CFF	1961	-	1989	
3 RUE DE CHAMPAGNE	16	0	0	0	0	0	8	0	8	16	PLA CFF	1961	-	1989	
5 RUE DE CHAMPAGNE	57	0	0	0	5	23	16	13	0	57	PLA CFF	1959	-	1989	
7 RUE DE CHAMPAGNE	12	0	0	0	0	0	6	6	0	12	PLA CFF	1960	-	1989	
9 RUE DE CHAMPAGNE	12	0	0	0	0	0	6	6	0	12	PLA CFF	1960	-	1989	
11 RUE DE CHAMPAGNE	12	0	0	0	0	0	6	6	0	12	PLA CFF	1960	-	1989	
21 RUE DE LA CANARDIERE	16	0	0	0	1	7	8	0	0	16	PLA CFF	1968	-	1989	
23 RUE DE LA CANARDIERE	16	0	0	0	1	7	8	0	0	16	PLA CFF	1968	-	1989	
25 RUE DE LA CANARDIERE	16	0	0	0	1	7	8	0	0	16	PLA CFF	1968	-	1989	
27 RUE DE LA CANARDIERE	16	0	0	0	1	7	8	0	0	16	PLA CFF	1968	-	1989	
29 RUE DE LA CANARDIERE	16	0	0	0	0	0	1	7	8	16	PLA CFF	1968	-	1989	
5 RUE DE LORRAINE	18	0	0	0	0	0	9	9	0	18	PLA CFF	1961	-	1989	
7 RUE DE LORRAINE	18	0	0	0	0	0	9	9	0	18	PLA CFF	1961	-	1989	
9 RUE DE LORRAINE	18	0	0	0	0	0	9	9	0	18	PLA CFF	1961	-	1989	
10 RUE DE LORRAINE	20	0	0	1	0	9	10	0	0	20	PLA CFF	1961	-	1989	
11 RUE DE LORRAINE	12	0	0	0	0	0	6	6	0	12	PLA CFF	1960	-	1989	
12 RUE DE LORRAINE	20	0	0	1	0	9	10	0	0	20	PLA CFF	1964	-	1989	
13 RUE DE LORRAINE	12	0	0	0	0	6	6	0	0	12	PLA CFF	1960	-	1989	
15 RUE DE LORRAINE	12	0	0	0	0	6	6	0	0	12	PLA CFF	1960	-	1989	
17 RUE DE LORRAINE	12	0	0	0	0	6	6	0	0	12	PLA CFF	1960	-	1989	
19 RUE DE LORRAINE	12	0	0	0	0	6	6	0	0	12	PLA CFF	1960	-	1989	
21 RUE DE LORRAINE	12	0	0	0	0	6	6	0	0	12	PLA CFF	1958	-	1989	
23 RUE DE LORRAINE	12	0	0	0	6	6	0	0	0	12	PLA CFF	1958	-	1989	
25 RUE DE LORRAINE	12	0	0	0	0	6	6	0	0	12	PLA CFF	1958	-	1989	
6 RUE DE TOURAINE	16	0	0	0	0	8	0	0	8	16	PLA CFF	1967	-	1989	
8 RUE DE TOURAINE	16	0	0	0	0	8	0	0	8	16	PLA CFF	1967	-	1989	
10 RUE DE TOURAINE	16	0	0	0	0	8	8	0	0	16	PLA CFF	1967	-	1989	
12 RUE DE TOURAINE	16	0	0	0	8	0	0	8	0	16	PLA CFF	1967	-	1989	
14 RUE DE TOURAINE	16	0	0	0	0	8	8	0	0	16	PLA CFF	1967	-	1989	
15 RUE PROSPER MERIMEE	24	0	0	8	8	8	0	0	0	24	PLA CFF	1968	-	1989	
17 RUE PROSPER MERIMEE	16	0	0	0	0	8	8	0	0	16	PLA CFF	1968	-	1989	
19 RUE PROSPER MERIMEE	16	0	0	0	0	8	8	0	0	16	PLA CFF	1968	-	1989	
21 RUE PROSPER MERIMEE	23	0	0	7	8	8	0	0	0	23	PLA CFF	1968	-	1989	
2 RUE SCHULMEISTER	20	0	0	0	1	9	10	0	0	20	PLA CFF	1958	-	1989	
4 RUE SCHULMEISTER	20	0	0	0	1	9	10	0	0	20	PLA CFF	1958	-	1989	
6 RUE SCHULMEISTER	20	0	0	0	1	9	10	0	0	20	PLA CFF	1958	-	1989	
8 RUE SCHULMEISTER	20	0	0	0	1	9	10	0	0	20	PLA CFF	1958	-	1989	
10 RUE SCHULMEISTER	20	0	0	0	1	9	10	0	0	20	PLA CFF	1958	-	1989	
12 RUE SCHULMEISTER	20	0	0	0	1	9	10	0	0	20	PLA CFF	1958	-	1989	
14 RUE SCHULMEISTER	20	0	0	0	1	9	10	0	0	20	PLA CFF	1958	-	1989	
16 RUE SCHULMEISTER	20	0	0	0	1	9	10	0	0	20	PLA CFF	1958	-	1989	
1 RUE SCHÜTTERLIN	11	11	0	0	0	5	6	0	0	0	PLUS	2008	2008	-	
Total	1324	75	0	58	169	323	488	247	39	1249					

	Total logements	Logts conventionnés	Chambres	T1	T2	T3	T4	T5	T6 &+	Nb logts réhabilités	Financement	Date mise en service	Date Convention	Date Réhabilitation
SICI														
15 RUE DE BOURGOGNE	10	10	0	0	0	5	5	0	0	0	PLA CFF	1961	2007	2005
17 RUE DE BOURGOGNE	10	10	0	0	0	10	0	0	0	0	PLA CFF	1961	2007	2005
19 RUE DE BOURGOGNE	10	10	0	0	0	10	0	0	0	0	PLA CFF	1962	2007	2005
21 RUE DE BOURGOGNE	10	10	0	0	0	5	5	0	0	0	PLA CFF	1963	2007	2005
23 RUE DE BOURGOGNE	18	18	0	0	0	9	9	0	0	0	PLA CFF	1964	2007	2005
25 RUE DE BOURGOGNE	18	18	0	0	0	18	0	0	0	0	PLA CFF	1965	2007	2005
27 RUE DE BOURGOGNE	18	18	0	0	0	9	9	0	0	0	PLA CFF	1966	2007	2005
50 RUE DE LA CANARDIERE	10	10	0	0	0	5	5	0	0	0	PLA CFF	1967	2007	2006
52 RUE DE LA CANARDIERE	10	10	0	0	0	10	0	0	0	0	PLA CFF	1968	2007	2006
54 RUE DE LA CANARDIERE	10	10	0	0	0	10	0	0	0	0	PLA CFF	1969	2007	2006
56 RUE DE LA CANARDIERE	10	10	0	0	0	10	0	0	0	0	PLA CFF	1970	2007	2006
58 RUE DE LA CANARDIERE	10	10	0	0	0	10	0	0	0	0	PLA CFF	1971	2007	2006
60 RUE DE LA CANARDIERE	10	10	0	0	0	5	5	0	0	0	PLA CFF	1961	2007	2006
Total	154	154	0	0	0	116	38	0	0	0				

SIPMEA														
33 RUE DU LANGUEDOC	10	0	0	0	0	5	5	0	0	0	PSI	1959	-	-
35 RUE DU LANGUEDOC	10	0	0	0	0	10	0	0	0	0	PSI	1959	-	-
37 RUE DU LANGUEDOC	10	0	0	0	0	10	0	0	0	0	PSI	1959	-	-
39 RUE DU LANGUEDOC	10	0	0	0	0	5	5	0	0	0	PSI	1959	-	-
41 RUE DU LANGUEDOC	10	0	0	0	0	5	5	0	0	0	PSI	1959	-	-
43 RUE DU LANGUEDOC	10	0	0	0	0	10	0	0	0	0	PSI	1959	-	-
45 RUE DU LANGUEDOC	10	0	0	0	0	10	0	0	0	0	PSI	1959	-	-
47 RUE DU LANGUEDOC	10	0	0	0	0	5	5	0	0	0	PSI	1959	-	-
Total	80	0	0	0	0	60	20	0	0	0				

Total	1558	229	0	58	169	499	546	247	39	1249				
--------------	-------------	------------	----------	-----------	------------	------------	------------	------------	-----------	-------------	--	--	--	--

QUARTIER DE STRASBOURG-CITE DE L'ILL



La Cité de l'ill constitue le 7^{ème} quartier d'habitat social de Strasbourg. L'ensemble du parc est géré par le même bailleur, Habitation Moderne.

Il n'y a eu aucune nouvelle implantation au cours de l'année 2008.

Le parc des petits logements est assez réduit (14 %), de même que celui des grands logements (3 %). Les T3-T4 représentent donc 83 % du patrimoine du quartier.

Les 1 760 logements s'étendent sur la quasi-totalité du quartier : rues de l'ill, de la Doller, de la Fecht, de la Kirneck, de la Lauch, de la Liepvrette, de la Magel, de la Thur et rue Hechner.

Bailleur	Total logements	Conventionnés	Chambres	T1	T2	T3	T4	T5	T6&+
HABITATION MODERNE	1760	1760	0	21	223	841	622	45	8
TOTAL QUARTIER	1760	1760	0	21	223	841	622	45	8

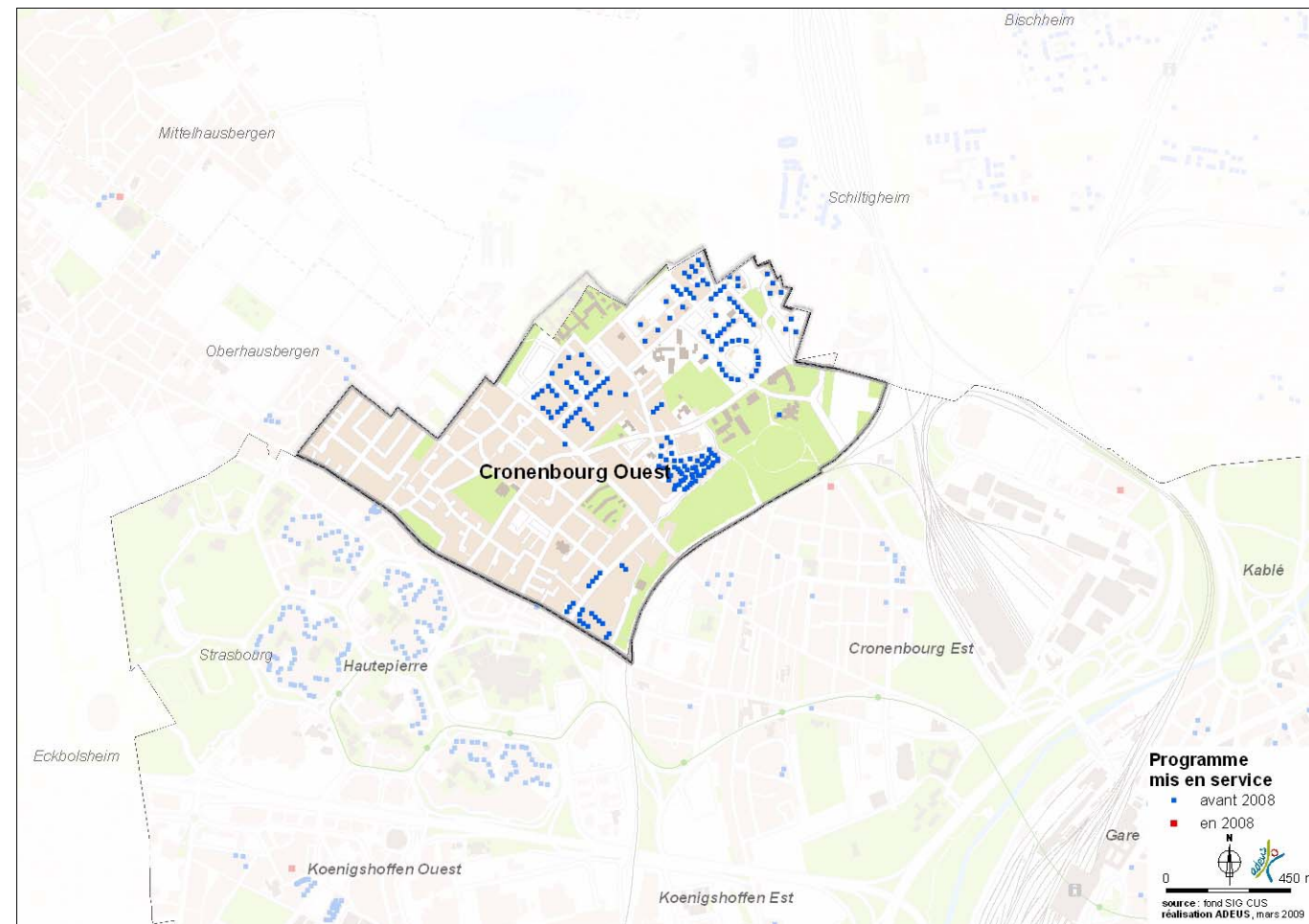
	Chambres	T1	T2	T3	T4	T5	T6&+
CUS	1,2 %	5,4 %	15 %	39,9 %	29,3 %	8,1 %	1,1 %
Quartier	0,0 %	1,2 %	12,7 %	47,8 %	35,3 %	2,6 %	0,5 %

Total logements	Logts conventionnés	Chambres	T1	T2	T3	T4	T5	T6 &+	Nb logts réhabilités	Financement	Date mise en service	Date Convention	Date Réhabilitation
STRASBOURG - CITE DE L'ILL													

HABITATION MODERNE														
1 RUE DE LA DOLLER	10	10	0	0	0	10	0	0	10	PALULOS	1957	1983	1998	
3 RUE DE LA DOLLER	10	10	0	0	0	10	0	0	10	PALULOS	1957	1983	1998	
4 RUE DE LA DOLLER	15	15	0	0	5	10	0	0	15	PALULOS	1958	1983	1998	
5 RUE DE LA DOLLER	10	10	0	0	0	10	0	0	10	PALULOS	1960	1983	1998	
6 RUE DE LA DOLLER	10	10	0	0	0	10	0	0	10	PALULOS	1958	1983	1998	
7 RUE DE LA DOLLER	10	10	0	0	0	10	0	0	10	PALULOS	1960	1983	1998	
8 RUE DE LA DOLLER	9	9	0	0	0	9	0	0	9	PALULOS	1958	1983	1998	
9 RUE DE LA DOLLER	10	10	0	0	0	10	0	0	10	PALULOS	1958	1983	1998	
10 RUE DE LA DOLLER	9	9	0	0	0	9	0	0	9	PALULOS	1958	1983	1998	
11 RUE DE LA DOLLER	10	10	0	0	0	10	0	0	10	PALULOS	1958	1983	1998	
12 RUE DE LA DOLLER	15	15	0	0	5	10	0	0	15	PALULOS	1958	1983	1998	
13 RUE DE LA DOLLER	10	10	0	0	0	10	0	0	10	PALULOS	1958	1983	1998	
14 RUE DE LA DOLLER	15	15	0	0	5	10	0	0	15	PALULOS	1958	1983	1998	
15 RUE DE LA DOLLER	10	10	0	0	0	10	0	0	10	PALULOS	1958	1983	1998	
16 RUE DE LA DOLLER	15	15	0	0	5	10	0	0	15	PALULOS	1958	1983	1998	
17 RUE DE LA DOLLER	25	25	0	0	20	5	0	0	25	PALULOS	1959	1983	1998	
18 RUE DE LA DOLLER	49	49	0	21	21	7	0	0	0	PRUAS	2007			
19 RUE DE LA DOLLER	25	25	0	0	20	5	0	0	25	PALULOS	1959	1983	1998	
21 RUE DE LA DOLLER	10	10	0	0	0	10	0	0	10	PALULOS	1958	1983	1998	
23 RUE DE LA DOLLER	10	10	0	0	0	10	0	0	10	PALULOS	1958	1983	1998	
25 RUE DE LA DOLLER	10	10	0	0	0	10	0	0	10	PALULOS	1958	1983	1998	
27 RUE DE LA DOLLER	20	20	0	0	1	9	10	0	20	PALULOS	1979	2000	1997	
29 RUE DE LA DOLLER	20	20	0	0	1	9	10	0	20	PALULOS	1979	2000	1997	
31 RUE DE LA DOLLER	20	20	0	0	1	9	10	0	20	PALULOS	1978	2000	1997	
33 RUE DE LA DOLLER	20	20	0	0	1	9	10	0	20	PALULOS	1979	2000	1997	
35 RUE DE LA DOLLER	25	25	0	0	1	12	9	1	2	PLUS	2007			
1 RUE DE LA FECHT	15	15	0	0	5	10	0	0	15	PALULOS	1957	1983	1998	
2 RUE DE LA FECHT	15	15	0	0	5	10	0	0	15	PALULOS	1958	1983	1998	
3 RUE DE LA FECHT	15	15	0	0	5	10	0	0	15	PALULOS	1957	1983	1998	
4 RUE DE LA FECHT	15	15	0	0	5	10	0	0	15	PALULOS	1958	1983	1998	
5 RUE DE LA FECHT	10	10	0	0	0	5	5	0	10	PALULOS	1958	1983	1998	
6 RUE DE LA FECHT	15	15	0	0	5	10	0	0	15	PALULOS	1957	1983	1998	
7 RUE DE LA FECHT	10	10	0	0	0	5	5	0	10	PALULOS	1958	1983	1998	
8 RUE DE LA FECHT	15	15	0	0	5	10	0	0	15	PALULOS	1957	1983	1998	
9 RUE DE LA FECHT	10	10	0	0	0	5	5	0	10	PALULOS	1958	1983	1998	
10 RUE DE LA FECHT	10	10	0	0	0	5	5	0	10	PALULOS	1957	1983	1998	
11 RUE DE LA FECHT	10	10	0	0	0	5	5	0	10	PALULOS	1958	1983	1998	
12 RUE DE LA FECHT	10	10	0	0	0	5	5	0	10	PALULOS	1957	1983	1998	
13 RUE DE LA FECHT	15	15	0	0	5	10	0	0	15	PALULOS	1958	1983	1998	
14 RUE DE LA FECHT	10	10	0	0	0	5	5	0	10	PALULOS	1957	1983	1998	
15 RUE DE LA FECHT	15	15	0	0	5	10	0	0	15	PALULOS	1958	1983	1998	
16 RUE DE LA FECHT	10	10	0	0	0	5	5	0	10	PALULOS	1957	1983	1998	
17 RUE DE LA FECHT	15	15	0	0	5	10	0	0	15	PALULOS	1958	1983	1998	
18 RUE DE LA FECHT	15	15	0	0	5	10	0	0	15	PALULOS	1957	1983	1998	
19 RUE DE LA FECHT	15	15	0	0	5	10	0	0	15	PALULOS	1958	1983	1998	
20 RUE DE LA FECHT	15	15	0	0	5	10	0	0	15	PALULOS	1957	1983	1998	
21 RUE DE LA FECHT	10	10	0	0	0	10	0	0	10	PALULOS	1958	1983	1998	
22 RUE DE LA FECHT	10	10	0	0	0	5	5	0	10	PALULOS	1958	1983	1998	
23 RUE DE LA FECHT	9	9	0	0	4	0	5	0	9	PALULOS	1958	1983	1998	
24 RUE DE LA FECHT	10	10	0	0	0	5	5	0	10	PALULOS	1958	1983	1998	
26 RUE DE LA FECHT	10	10	0	0	0	5	5	0	10	PALULOS	1958	1983	1998	
28 RUE DE LA FECHT	10	10	0	0	0	5	5	0	10	PALULOS	1958	1983	1998	
30 RUE DE LA FECHT	10	10	0	0	0	5	5	0	10	PALULOS	1958	1983	1998	
32 RUE DE LA FECHT	10	10	0	0	0	5	5	0	10	PALULOS	1958	1983	1998	
34 RUE DE LA FECHT	10	10	0	0	0	0	10	0	10	PALULOS	1958	1983	1998	
36 RUE DE LA FECHT	9	9	0	0	4	0	5	0	9	PALULOS	1958	1983	1998	
1 RUE DE LA KIRNECK	10	10	0	0	0	5	5	0	10	PALULOS	1958	1983	1998	
2 RUE DE LA KIRNECK	10	10	0	0	2	1	4	2	1	10	PALULOS	1958	1983	1998
3 RUE DE LA KIRNECK	10	10	0	0	0	5	5	0	10	PALULOS	1958	1983	1998	
4 RUE DE LA KIRNECK	10	10	0	0	1	2	4	3	10	PALULOS	1958	1983	1998	
6 RUE DE LA KIRNECK	10	10	0	0	1	2	4	3	10	PALULOS	1958	1983	1998	
8 RUE DE LA KIRNECK	10	10	0	0	2	1	4	2	1	10	PALULOS	1958	1983	1998
10 RUE DE LA KIRNECK	60	60	0	0	12	48	0	0	60	PALULOS	1960	1983	1998	
1 RUE DE LA LAUCH	10	10	0	0	0	5	5	0	10	PALULOS	1958	1983	1998	
2 RUE DE LA LAUCH	10	10	0	0	0	10	0	0	10	PALULOS	1959	1983	1998	
3 RUE DE LA LAUCH	10	10	0	0	0	5	5	0	10	PALULOS	1958	1983	1998	
4 RUE DE LA LAUCH	10	10	0	0	0	10	0	0	10	PALULOS	1959	1983	1998	
5 RUE DE LA LAUCH	10	10	0	0	0	5	5	0	10	PALULOS	1958	1983	1998	
6 RUE DE LA LAUCH	10	10	0	0	0	10	0	0	10	PALULOS	1959	1983	1998	
7 RUE DE LA LAUCH	10	10	0	0	0	5	5	0	10	PALULOS	1958	1983	1998	
8 RUE DE LA LAUCH	10	10	0	0	0	0	10	0	10	PALULOS	1959	1983	1998	
9 RUE DE LA LAUCH	10	10	0	0	0	5	5	0	10	PALULOS	1958	1983	1998	
10 RUE DE LA LAUCH	10	10	0	0	0	0	10	0	10	PALULOS	1959	1983	1998	
11 RUE DE LA LAUCH	10	10	0	0	0	5	5	0	10	PALULOS	1958	1983	1998	
12 RUE DE LA LAUCH	10	10	0	0	0	0	5	5	10	PALULOS	1960	1983	1998	
13 RUE DE LA LAUCH	10	10	0	0	0	0	10	0	10	PALULOS	1959	1983	1998	
14 RUE DE LA LAUCH	10	10	0	0	0	0	0	10	10	PALULOS	1960	1983	1998	
15 RUE DE LA LAUCH	10	10	0	0	0	0	10	0	10	PALULOS	1959	1983	1998	
16 RUE DE LA LAUCH	10	10	0	0	0	0	5	5	10	PALULOS	1960	1983	1998	
17 RUE DE LA LAUCH	10	10	0	0	0	0	10	0	10	PALULOS	1959	1983	1998	
18 RUE DE LA LAUCH	10	10	0	0	0	10	0	0	10	PALULOS	1959	1983	1998	
19 RUE DE LA LAUCH	10	10	0	0	0	10	0	0	10	PALULOS	1959	1983	1998	
20 RUE DE LA LAUCH	10	10	0	0	0	10	0	0	10	PALULOS	1959	1983	1998	

	Total logements	Logts conventionnés	Chambres	T1	T2	T3	T4	T5	T6 &+	Nb logts réhabilités	Financement	Date mise en service	Date Convention	Date Réhabilitation
HABITATION MODERNE (suite)														
21 RUE DE LA LAUCH	10	10	0	0	0	10	0	0	0	10	PALULOS	1959	1983	1998
22 RUE DE LA LAUCH	10	10	0	0	0	10	0	0	0	10	PALULOS	1959	1983	1998
23 RUE DE LA LAUCH	10	10	0	0	0	10	0	0	0	10	PALULOS	1959	1983	1998
24 RUE DE LA LAUCH	20	20	0	0	1	9	10	0	0	20	PALULOS	1978	2000	1997
25 RUE DE LA LAUCH	10	10	0	0	0	10	0	0	0	10	PALULOS	1959	1983	1998
26 RUE DE LA LAUCH	20	20	0	0	1	9	10	0	0	20	PALULOS	1979	2000	1997
27 RUE DE LA LAUCH	10	10	0	0	0	10	0	0	0	10	PALULOS	1959	1983	1998
28 RUE DE LA LAUCH	20	20	0	0	1	9	10	0	0	20	PALULOS	1979	2000	1997
29 RUE DE LA LAUCH	10	10	0	0	0	10	0	0	0	10	PALULOS	1959	1983	1998
30 RUE DE LA LAUCH	20	20	0	0	16	4	0	0	0	20	PALULOS	1959	1983	1998
31 RUE DE LA LAUCH	10	10	0	0	0	10	0	0	0	10	PALULOS	1959	1983	1998
32 RUE DE LA LAUCH	20	20	0	0	16	4	0	0	0	20	PALULOS	1959	1983	1998
33 RUE DE LA LAUCH	10	10	0	0	0	10	0	0	0	10	PALULOS	1959	1983	1998
35 RUE DE LA LAUCH	10	10	0	0	0	10	0	0	0	10	PALULOS	1959	1983	1998
37 RUE DE LA LAUCH	10	10	0	0	0	10	0	0	0	10	PALULOS	1959	1983	1998
39 RUE DE LA LAUCH	10	10	0	0	0	10	0	0	0	10	PALULOS	1959	1983	1998
41 RUE DE LA LAUCH	10	10	0	0	0	10	0	0	0	10	PALULOS	1959	1983	1998
1 RUE DE LA LIEPVRETTE	10	10	0	0	0	0	10	0	0	10	PALULOS	1958	1983	1998
3 RUE DE LA LIEPVRETTE	10	10	0	0	0	0	10	0	0	10	PALULOS	1958	1983	1998
5 RUE DE LA LIEPVRETTE	10	10	0	0	0	0	10	0	0	10	PALULOS	1958	1983	1998
7 RUE DE LA LIEPVRETTE	10	10	0	0	0	0	10	0	0	10	PALULOS	1958	1983	1998
9 RUE DE LA LIEPVRETTE	10	10	0	0	0	0	10	0	0	10	PALULOS	1958	1983	1998
11 RUE DE LA LIEPVRETTE	10	10	0	0	0	0	10	0	0	10	PALULOS	1958	1983	1998
13 RUE DE LA LIEPVRETTE	10	10	0	0	0	0	10	0	0	10	PALULOS	1958	1983	1998
1 RUE DE LA MAGEL	10	10	0	0	2	1	4	2	1	10	PALULOS	1959	1983	1998
2 RUE DE LA MAGEL	10	10	0	0	0	5	5	0	0	10	PALULOS	1958	1983	1998
3 RUE DE LA MAGEL	10	10	0	0	2	1	4	2	1	10	PALULOS	1959	1983	1998
4 RUE DE LA MAGEL	10	10	0	0	0	5	5	0	0	10	PALULOS	1958	1983	1998
5 RUE DE LA MAGEL	10	10	0	0	2	1	4	2	1	10	PALULOS	1959	1983	1998
6 RUE DE LA MAGEL	10	10	0	0	0	5	5	0	0	10	PALULOS	1960	1983	1998
7 RUE DE LA MAGEL	10	10	0	0	2	1	4	2	1	10	PALULOS	1959	1983	1998
8 RUE DE LA MAGEL	10	10	0	0	0	10	0	0	0	10	PALULOS	1960	1983	1998
9 RUE DE LA MAGEL	10	10	0	0	0	5	5	0	0	10	PALULOS	1960	1983	1998
10 RUE DE LA MAGEL	10	10	0	0	0	5	5	0	0	10	PALULOS	1960	1983	1998
11 RUE DE LA MAGEL	10	10	0	0	0	5	5	0	0	10	PALULOS	1960	1983	1998
13 RUE DE LA MAGEL	10	10	0	0	0	5	5	0	0	10	PALULOS	1959	1983	1998
15 RUE DE LA MAGEL	10	10	0	0	0	5	5	0	0	10	PALULOS	1959	1983	1998
11 RUE DE LA THUR	24	24	0	0	1	17	6	0	0	24	PLA CFF	1975	2006	2006
28 RUE DE L'ILL	10	10	0	0	0	0	10	0	0	10	PALULOS	1957	1983	1998
30 RUE DE L'ILL	10	10	0	0	0	0	10	0	0	10	PALULOS	1957	1983	1998
32 RUE DE L'ILL	10	10	0	0	0	0	10	0	0	10	PALULOS	1957	1983	1998
34 RUE DE L'ILL	8	8	0	0	0	4	4	0	0	8	PALULOS	1958	1983	1998
36 RUE DE L'ILL	8	8	0	0	0	4	4	0	0	8	PALULOS	1958	1983	1998
38 RUE DE L'ILL	8	8	0	0	0	4	4	0	0	8	PALULOS	1958	1983	1998
40 RUE DE L'ILL	8	8	0	0	0	4	4	0	0	8	PALULOS	1958	1983	1998
42 RUE DE L'ILL	90	90	0	0	1	88	1	0	0	90	PALULOS	1961	1983	1998
44 RUE DE L'ILL	10	10	0	0	0	0	10	0	0	10	PALULOS	1958	1983	1998
46 RUE DE L'ILL	10	10	0	0	0	0	10	0	0	10	PALULOS	1958	1983	1998
48 RUE DE L'ILL	10	10	0	0	0	5	5	0	0	10	PALULOS	1959	1983	1998
50 RUE DE L'ILL	10	10	0	0	0	5	5	0	0	10	PALULOS	1959	1983	1998
52 RUE DE L'ILL	10	10	0	0	0	5	5	0	0	10	PALULOS	1959	1983	1998
54 RUE DE L'ILL	10	10	0	0	0	5	5	0	0	10	PALULOS	1959	1983	1998
1 RUE HECHNER	6	6	0	0	3	3	0	0	0	6	PALULOS	1957	1983	1998
3 RUE HECHNER	6	6	0	0	3	3	0	0	0	6	PALULOS	1957	1983	1998
17 RUE HECHNER	6	6	0	0	0	3	0	3	0	6	PALULOS	1957	1983	1998
19 RUE HECHNER	6	6	0	0	0	3	0	3	0	6	PALULOS	1957	1983	1998
Total	1760	1760	0	21	223	841	622	45	8	1686				
Total	1760	1760	0	21	223	841	622	45	8	1686				

QUARTIER DE STRASBOURG-CRONENBOURG-OUEST



Bailleur	Total logements	Conventionnés	Chambres	T1	T2	T3	T4	T5	T6&+
CUS HABITAT	2152	2152	0	88	231	709	760	286	78
BATIGERE NORD-EST	280	0	0	0	41	134	95	10	0
LA STRASBOURGEOISE	126	126	0	0	0	63	63	0	0
SICI	32	32	0	0	0	0	32	0	0
SIBAR	25	0	0	0	7	7	7	4	0
LE NOUVEAU LOGIS DE L'EST	16	16	0	0	0	16	0	0	0
IMMOBILIERE 3F	8	8	0	1	1	6	0	0	0
TOTAL QUARTIER	2639	2334	0	89	280	935	957	300	78

	Chambres	T1	T2	T3	T4	T5	T6&+
CUS	1,2 %	5,4 %	15 %	39,9 %	29,3 %	8,1 %	1,1 %
Quartier	0,0 %	3,4 %	10,6 %	35,4 %	36,3 %	11,4 %	3 %

Cronenbourg ouest est **le second quartier le plus important en nombre de logements sociaux** : 2639 unités (dont 5 mis en service en 2005, aucun les années suivantes), répartis entre 7 bailleurs différents. Là aussi CUS Habitat gère la part la plus importante (82 %).

Les petits logements sont peu présents (moins de 14 %). Mais les T4, les T5 et les T6+ sont au contraire nettement pourvus (39% dans la CUS contre 51% à Cronenbourg ouest).

4 grands secteurs d'implantations se détachent au sein du quartier ouest de Cronenbourg :

- un parc à dominante pavillonnaire rues Galilée, Newton, Herschell ;
- la cité Cronenbourg autour de la rue du Champ-de-Manoeuvre ;
- la cité nucléaire autour des rues Fresnel, Becquerel ;
- l'îlot route d'Oberhausbergen - rue de Stutzheim.

	Total logements	Logts conventionnés	Chambres	T1	T2	T3	T4	T5	T6 &+	Nb logts réhabilités	Financement	Date mise en service	Date Convention	Date Réhabilitation
STRASBOURG - CRONENBOURG OUEST														

BATIGERE NORD-EST

8 RUE CURIE	10	0	0	0	0	0	5	5	0	0	PSI	1959	-	-
10 RUE CURIE	10	0	0	0	0	10	0	0	0	0	PSI	1959	-	-
12 RUE CURIE	10	0	0	0	0	0	5	5	0	0	PSI	1959	-	-
2 RUE DU CHAMP DE MANŒUVRE	16	0	0	0	0	8	8	0	0	0	ILN-ANRU convention en cours	2004	-	-
4 RUE DU CHAMP DE MANŒUVRE	16	0	0	0	0	8	8	0	0	0	ILN-ANRU convention en cours	2004	-	-
6 RUE DU CHAMP DE MANŒUVRE	16	0	0	0	0	8	8	0	0	0	ILN-ANRU convention en cours	2004	-	-
8 RUE DU CHAMP DE MANŒUVRE	16	0	0	0	0	8	8	0	0	0	ILN-ANRU convention en cours	2004	-	-
10 RUE DU CHAMP DE MANŒUVRE	16	0	0	0	0	8	8	0	0	0	ILN-ANRU convention en cours	2004	-	-
14 RUE DU CHAMP DE MANŒUVRE	10	0	0	0	0	5	5	0	0	0	ILN-ANRU convention en cours	2004	-	-
16 RUE DU CHAMP DE MANŒUVRE	10	0	0	0	0	5	5	0	0	0	ILN-ANRU convention en cours	2004	-	-
18 RUE DU CHAMP DE MANŒUVRE	10	0	0	0	0	5	5	0	0	0	ILN-ANRU convention en cours	2004	-	-
20 RUE DU CHAMP DE MANŒUVRE	40	0	0	0	20	20	0	0	0	0	ILN-ANRU convention en cours	2004	-	-
22 RUE DU CHAMP DE MANŒUVRE	40	0	0	0	21	19	0	0	0	0	ILN-ANRU convention en cours	2004	-	-
24 RUE DU CHAMP DE MANŒUVRE	10	0	0	0	0	5	5	0	0	0	ILN-ANRU convention en cours	2004	-	-
26 RUE DU CHAMP DE MANŒUVRE	10	0	0	0	0	5	5	0	0	0	ILN-ANRU convention en cours	2004	-	-
28 RUE DU CHAMP DE MANŒUVRE	10	0	0	0	0	5	5	0	0	0	ILN-ANRU convention en cours	2004	-	-
30 RUE DU CHAMP DE MANŒUVRE	10	0	0	0	0	5	5	0	0	0	ILN-ANRU convention en cours	2004	-	-
32 RUE DU CHAMP DE MANŒUVRE	10	0	0	0	0	5	5	0	0	0	ILN-ANRU convention en cours	2004	-	-
34 RUE DU CHAMP DE MANŒUVRE	10	0	0	0	0	5	5	0	0	0	ILN-ANRU convention en cours	2004	-	-
Total	280	0	0	0	41	134	95	10	0	0				

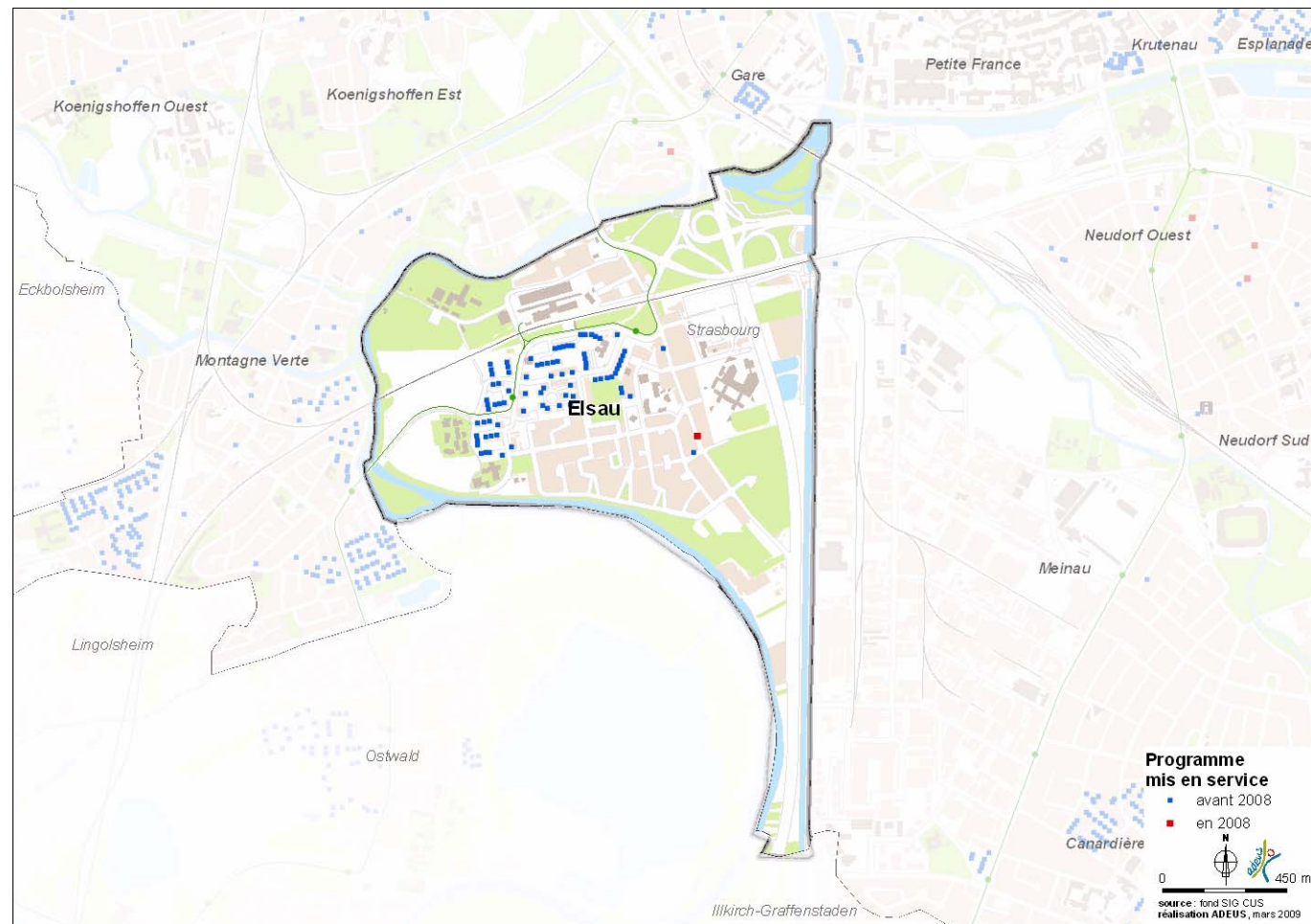
CUS HABITAT

1 PLACE DE HALDENBOURG	16	16	0	0	0	8	0	0	8	16	PALULOS	1966	1989	1989
3 PLACE DE HALDENBOURG	64	64	0	0	48	16	0	0	0	64	PALULOS	1966	1989	1989
5 PLACE DE HALDENBOURG	16	16	0	0	0	8	0	0	8	16	PALULOS	1966	1989	1989
195 ROUTE DE MITTELHAUSBERGEN	4	4	0	0	1	3	0	0	0	0	PLUS	2005	2005	0
220 ROUTE DE MITTELHAUSBERGEN	20	20	0	0	0	8	12	0	0	20	PALULOS	1966	1989	1989
222 ROUTE DE MITTELHAUSBERGEN	14	14	0	0	0	8	6	0	0	14	PALULOS	1966	1989	1989
224 ROUTE DE MITTELHAUSBERGEN	14	14	0	0	0	2	12	0	0	14	PALULOS	1966	1989	1989
1 RUE AUGUSTIN FRESNEL	18	18	0	0	0	9	9	0	0	18	PALULOS	1969	1994	1994
3 RUE AUGUSTIN FRESNEL	18	18	0	0	0	9	9	0	0	18	PALULOS	1969	1994	1994
4 RUE AUGUSTIN FRESNEL	2	2	0	0	0	0	0	0	2	2	PALULOS	1969	1994	1994
5 RUE AUGUSTIN FRESNEL	18	18	0	0	0	9	9	0	0	18	PALULOS	1969	1994	1994
6 RUE AUGUSTIN FRESNEL	16	16	0	0	0	7	9	0	0	16	PALULOS	1969	1994	1994
8 RUE AUGUSTIN FRESNEL	18	18	0	0	0	9	9	0	0	18	PALULOS	1969	1994	1994
10 RUE AUGUSTIN FRESNEL	18	18	0	0	0	9	9	0	0	18	PALULOS	1969	1994	1994
11 RUE AUGUSTIN FRESNEL	91	91	0	30	5	56	0	0	0	91	PALULOS	1969	1994	1994
12 RUE AUGUSTIN FRESNEL	18	18	0	0	0	9	9	0	0	18	PALULOS	1969	1994	1994
20 RUE AUGUSTIN FRESNEL	18	18	0	0	0	1	8	9	0	18	PALULOS	1969	1994	1994
22 RUE AUGUSTIN FRESNEL	18	18	0	0	0	10	8	0	0	18	PALULOS	1969	1994	1994
24 RUE AUGUSTIN FRESNEL	18	18	0	0	0	10	8	0	0	18	PALULOS	1969	1994	1994
26 RUE AUGUSTIN FRESNEL	18	18	0	0	0	10	8	0	0	18	PALULOS	1969	1994	1994
28 RUE AUGUSTIN FRESNEL	18	18	0	0	0	10	8	0	0	18	PALULOS	1969	1994	1994
30 RUE AUGUSTIN FRESNEL	18	18	0	0	0	10	8	0	0	18	PALULOS	1969	1994	1994
32 RUE AUGUSTIN FRESNEL	18	18	0	0	0	1	8	9	0	18	PALULOS	1969	1994	1994
34 RUE AUGUSTIN FRESNEL	39	39	0	0	8	7	17	7	0	39	PALULOS	1972	1995	1995
36 RUE AUGUSTIN FRESNEL	38	38	0	1	7	7	14	7	2	38	PALULOS	1972	1995	1995
38 RUE AUGUSTIN FRESNEL	39	39	0	1	7	7	15	8	1	39	PALULOS	1972	1995	1995
40 RUE AUGUSTIN FRESNEL	18	18	0	0	0	10	8	0	0	18	PALULOS	1969	1994	1994
42 RUE AUGUSTIN FRESNEL	18	18	0	0	0	10	8	0	0	18	PALULOS	1969	1994	1994
44 RUE AUGUSTIN FRESNEL	18	18	0	0	0	10	8	0	0	18	PALULOS	1969	1994	1994
46 RUE AUGUSTIN FRESNEL	18	18	0	0	0	10	8	0	0	18	PALULOS	1969	1994	1994
34 RUE BECQUEREL	12	12	0	0	0	7	5	0	0	12	PALULOS	1964	1987	1987
35 RUE BECQUEREL	10	10	0	0	0	5		1	4	10	PALULOS	1969	1994	1994
36 RUE BECQUEREL	12	12	0	0	0	7	5	0	0	12	PALULOS	1964	1987	1987
37 RUE BECQUEREL	10	10	0	0	0	6	4	0	0	10	PALULOS	1969	1994	1994
38 RUE BECQUEREL	12	12	0	0	0	7	5	0	0	12	PALULOS	1964	1987	1987
39 RUE BECQUEREL	10	10	0	0	0	5	0	1	4	10	PALULOS	1969	1994	1994
1 RUE D ALEMBERT	18	18	0	0	0	7	8	3	0	18	PALULOS	1964	1987	1987
2 RUE D ALEMBERT	22	22	0	0	0	8	8	4	2	22	PALULOS	1964	1987	1987
3 RUE D ALEMBERT	22	22	0	0	0	8	8	4	2	22	PALULOS	1964	1987	1987
1 RUE DU CHAMP DE MANŒUVRE	12	12	0	0	0	7	5	0	0	12	PALULOS	1966	1989	1989
3 RUE DU CHAMP DE MANŒUVRE	12	12	0	0	0	7	5	0	0	12	PALULOS	1966	1989	1989
5 RUE DU CHAMP DE MANŒUVRE	12	12	0	0	0	7	5	0	0	12	PALULOS	1966	1989	1989
7 RUE DU CHAMP DE MANŒUVRE	12	12	0	0	0	0	6	6	0	12	PALULOS	1966	1989	1989
9 RUE DU CHAMP DE MANŒUVRE	12	12	0	0	0	0	6	6	0	12	PALULOS	1966	1989	1989
11 RUE DU CHAMP DE MANŒUVRE	12	12	0	0	0	0	6	6	0	12	PALULOS	1966	1989	1989
13 RUE DU CHAMP DE MANŒUVRE	12	12	0	0	0	1	5	6	0	12	PALULOS	1966	1989	1989
15 RUE DU CHAMP DE MANŒUVRE	12	12	0	0	0	1	5	6	0	12	PALULOS	1966	1989	1989
17 RUE DU CHAMP DE MANŒUVRE	12	12	0	0	0	1	5	6	0	12	PALULOS	1966	1989	1989
2 RUE DU LOESS	12	12	0	0	0	6	6	0	0	12	PALULOS	1966	1989	1989
4 RUE DU LOESS	12	12	0	0	0	6	6	0	0	12	PALULOS	1966	1989	1989
6 RUE DU LOESS	12	12	0	0	0	6	6	0	0	12	PALULOS	1966	1989	1989
8 RUE DU LOESS	20	20	0	0	0	8	12	0	0	20	PALULOS	1966	1989	1989
10 RUE DU LOESS	14	14	0	0	0	8	6	0	0	14	PALULOS	1966	1989	1989
12 RUE DU LOESS	14	14	0	0	0	2	12	0	0	14	PALULOS	1966	1989	1989
14 RUE DU LOESS	16	16	0	0	0	8	0	0	8	16	PALULOS	1966	1989	1989
16 RUE DU LOESS	64	64	0	0	48	16	0	0	0	64	PALULOS	1966	1989	1989
18 RUE DU LOESS	16	16	0	0	0	8	0	0	8	16	PALULOS	1966	1989	1989

CUSS HABITAT (suite)	Total logements	Logts conventionnés	Chambres	T1	T2	T3	T4	T5	T6 &+	Nb logts réhabilités	Financement	Date mise en service	Date Convention	Date Réhabilitation
23 RUE GALILEE	1	1	0	0	0	0	0	0	1	0	P.L.F. C.D.C.	1995	1995	0
25 RUE GALILEE	1	1	0	0	0	0	0	1	0	0	P.L.A. C.D.C.	1984	1984	0
26 RUE GALILEE	1	1	0	0	0	0	0	0	1	0	P.L.A. C.D.C.	1984	1984	0
27 RUE GALILEE	1	1	0	0	0	0	0	1	0	0	P.L.A. C.D.C.	1984	1984	0
28 RUE GALILEE	1	1	0	0	0	0	0	1	0	0	P.L.A. C.D.C.	1984	1984	0
29 RUE GALILEE	1	1	0	0	0	0	0	1	0	0	P.L.A. C.D.C.	1984	1984	0
30 RUE GALILEE	1	1	0	0	0	0	0	1	0	0	P.L.A. C.D.C.	1984	1984	0
31 RUE GALILEE	1	1	0	0	0	0	0	1	0	0	P.L.A. C.D.C.	1984	1984	0
32 RUE GALILEE	1	1	0	0	0	0	0	1	0	0	P.L.A. C.D.C.	1984	1984	0
33 RUE GALILEE	1	1	0	0	0	0	0	0	1	0	P.L.A. C.D.C.	1984	1984	0
34 RUE GALILEE	1	1	0	0	0	0	0	0	1	0	P.L.A. C.D.C.	1984	1984	0
35 RUE GALILEE	1	1	0	0	0	0	0	0	1	0	P.L.A. C.D.C.	1984	1984	0
36 RUE GALILEE	1	1	0	0	0	0	0	1	0	0	P.L.A. C.D.C.	1984	1984	0
37 RUE GALILEE	1	1	0	0	0	0	0	1	0	0	P.L.A. C.D.C.	1984	1984	0
38 RUE GALILEE	1	1	0	0	0	0	0	0	1	0	P.L.A. C.D.C.	1984	1984	0
39 RUE GALILEE	1	1	0	0	0	0	0	1	0	0	P.L.A. C.D.C.	1984	1984	0
40 RUE GALILEE	1	1	0	0	0	0	0	1	0	0	P.L.A. C.D.C.	1984	1984	0
41 RUE GALILEE	1	1	0	0	0	0	0	1	0	0	P.L.A. C.D.C.	1984	1984	0
42 RUE GALILEE	6	6	0	0	1	1	2	2	0	0	P.L.A. C.D.C.	1984	1984	0
43 RUE GALILEE	1	1	0	0	0	0	0	0	1	0	P.L.A. C.D.C.	1984	1984	0
44 RUE GALILEE	6	6	0	0	1	3	2	0	0	0	P.L.A. C.D.C.	1984	1984	0
45 RUE GALILEE	1	1	0	0	0	0	0	0	1	0	P.L.F. C.D.C.	1995	1995	0
47 RUE GALILEE	8	8	0	0	0	6	2	0	0	0	P.L.F. C.D.C.	1995	1995	0
49 RUE GALILEE	8	8	0	0	0	6	2	0	0	0	P.L.F. C.D.C.	1995	1995	0
1 RUE GAY LUSSAC	22	22	0	0	0	8	8	4	2	22	PALULOS	1964	1987	1987
2 RUE GAY LUSSAC	22	22	0	0	0	8	8	4	2	22	PALULOS	1964	1987	1987
4 RUE GAY LUSSAC	22	22	0	0	0	8	8	4	2	22	PALULOS	1964	1987	1987
1 RUE HERSCHEL	8	8	0	0	0	6	2	0	0	0	P.L.F. C.D.C.	1995	1995	0
2 RUE HERSCHEL	1	1	0	0	0	0	0	1	0	0	P.L.F. C.D.C.	1995	1995	0
3 RUE HERSCHEL	8	8	0	0	0	6	2	0	0	0	P.L.F. C.D.C.	1995	1995	0
4 RUE HERSCHEL	8	8	0	0	0	6	2	0	0	0	P.L.F. C.D.C.	1995	1995	0
6 RUE HERSCHEL	8	8	0	0	0	6	2	0	0	0	P.L.F. C.D.C.	1995	1995	0
8 RUE HERSCHEL	10	10	0	0	2	2	4	2	0	0	P.L.F. C.D.C.	1995	1995	0
10 RUE HERSCHEL	10	10	0	0	2	2	4	2	0	0	P.L.F. C.D.C.	1995	1995	0
12 RUE HERSCHEL	10	10	0	0	2	2	4	2	0	0	P.L.F. C.D.C.	1995	1995	0
8 RUE KEPLER	61	61	0	0	12	13	36	0	0	61	PALULOS	1972	1995	1995
9 RUE KEPLER	64	64	0	0	14	13	37	0	0	64	PALULOS	1972	1995	1995
12 RUE KEPLER	63	63	0	0	12	13	37	0	1	63	PALULOS	1972	1995	1995
20 RUE KEPLER	38	38	0	1	7	7	14	7	2	38	PALULOS	1972	1995	1995
22 RUE KEPLER	39	39	0	0	8	7	16	7	1	39	PALULOS	1972	1995	1995
24 RUE KEPLER	39	39	0	1	7	7	15	8	1	39	PALULOS	1972	1995	1995
25 RUE KEPLER	63	63	0	23	16	24	0	0	0	63	PALULOS	1972	1995	1995
1 RUE LAVOISIER	18	18	0	0	0	0	9	9	0	18	PALULOS	1969	1994	1994
2 RUE LAVOISIER	18	18	0	0	0	0	9	9	0	18	PALULOS	1969	1994	1994
3 RUE LAVOISIER	18	18	0	0	0	0	9	9	0	18	PALULOS	1969	1994	1994
4 RUE LAVOISIER	18	18	0	0	0	0	9	9	0	18	PALULOS	1969	1994	1994
5 RUE LAVOISIER	18	18	0	0	0	0	9	9	0	18	PALULOS	1969	1994	1994
6 RUE LAVOISIER	18	18	0	0	0	0	9	9	0	18	PALULOS	1969	1994	1994
7 RUE LAVOISIER	18	18	0	0	0	0	9	9	0	18	PALULOS	1969	1994	1994
8 RUE LAVOISIER	18	18	0	0	0	0	9	9	0	18	PALULOS	1969	1994	1994
9 RUE LAVOISIER	18	18	0	0	0	0	9	9	0	18	PALULOS	1969	1994	1994
10 RUE LAVOISIER	18	18	0	0	0	0	9	9	0	18	PALULOS	1969	1994	1994
12 RUE LAVOISIER	18	18	0	0	0	0	10	8	0	18	PALULOS	1969	1994	1994
14 RUE LAVOISIER	18	18	0	0	0	0	10	8	0	18	PALULOS	1969	1994	1994
16 RUE LAVOISIER	18	18	0	0	0	0	10	8	0	18	PALULOS	1969	1994	1994
18 RUE LAVOISIER	18	18	0	0	0	0	10	8	0	18	PALULOS	1969	1994	1994
20 RUE LAVOISIER	18	18	0	0	0	0	10	8	0	18	PALULOS	1969	1994	1994
21 RUE LAVOISIER	105	105	0	30	15	60	0	0	0	105	PALULOS	1969	1994	1994
2 RUE NEWTON	1	1	0	0	0	0	0	1	0	0	P.L.A. C.D.C.	1984	1984	0
3 RUE NEWTON	1	1	0	0	0	0	0	1	0	0	P.L.A. C.D.C.	1984	1984	0
4 RUE NEWTON	1	1	0	0	0	0	0	1	0	0	P.L.A. C.D.C.	1984	1984	0
5 RUE NEWTON	1	1	0	0	0	0	0	0	1	0	P.L.A. C.D.C.	1984	1984	0
6 RUE NEWTON	1	1	0	0	0	0	0	0	1	0	P.L.A. C.D.C.	1984	1984	0
7 RUE NEWTON	1	1	0	0	0	0	0	0	1	0	P.L.A. C.D.C.	1984	1984	0
8 RUE NEWTON	1	1	0	0	0	0	0	0	1	0	P.L.A. C.D.C.	1984	1984	0
9 RUE NEWTON	1	1	0	0	0	0	0	1	0	0	P.L.A. C.D.C.	1984	1984	0
10 RUE NEWTON	1	1	0	0	0	0	0	0	1	0	P.L.A. C.D.C.	1984	1984	0
11 RUE NEWTON	1	1	0	0	0	0	0	0	1	0	P.L.A. C.D.C.	1984	1984	0
12 RUE NEWTON	1	1	0	0	0	0	0	0	1	0	P.L.A. C.D.C.	1984	1984	0
13 RUE NEWTON	1	1	0	0	0	0	0	0	1	0	P.L.A. C.D.C.	1984	1984	0
14 RUE NEWTON	1	1	0	0	0	0	0	0	1	0	P.L.A. C.D.C.	1984	1984	0
15 RUE NEWTON	6	6	0	0	1	3	2	0	0	0	P.L.A. C.D.C.	1984	1984	0
16 RUE NEWTON	1	1	0	0	0	0	0	0	1	0	P.L.A. C.D.C.	1984	1984	0
17 RUE NEWTON	6	6	0	0	0	1	3	2	0	0	P.L.A. C.D.C.	1984	1984	0
18 RUE NEWTON	1	1	0	0	0	0	0	1	0	0	P.L.A. C.D.C.	1984	1984	0
19 RUE NEWTON	7	7	0	1	1	1	2	2	0	0	P.L.A. C.D.C.	1984	1984	0
20 RUE NEWTON	1	1	0	0	0	0	0	0	1	0	P.L.A. C.D.C.	1984	1984	0
22 RUE NEWTON	1	1	0	0	0	0	0	1	0	0	P.L.A. C.D.C.	1984	1984	0
24 RUE NEWTON	1	1	0	0	0	0	0	1	0	0	P.L.A. C.D.C.	1984	1984	0
26 RUE NEWTON	6	6	0	0	1	3	2	0	0	0	P.L.A. C.D.C.	1984	1984	0

	Total logements	Logts conventionnés	Chambres	T1	T2	T3	T4	T5	T6 &+	Nb logts réhabilités	Financement	Date mise en service	Date Convention	Date Réhabilitation
CUS HABITAT (suite)														
5 RUE PARACELSE	10	10	0	0	0	6	4	0	0	10	PALULOS	1969	1994	1994
6 RUE PARACELSE	10	10	0	0	0	5	5	0	0	10	PALULOS	1969	1994	1994
7 RUE PARACELSE	10	10	0	0	0	6	4	0	0	10	PALULOS	1969	1994	1994
8 RUE PARACELSE	15	15	0	0	5	6	4	0	0	15	PALULOS	1969	1994	1994
9 RUE PARACELSE	10	10	0	0	0	6	4	0	0	10	PALULOS	1969	1994	1994
10 RUE PARACELSE	10	10	0	0	0	5	5	0	0	10	PALULOS	1969	1994	1994
11 RUE PARACELSE	10	10	0	0	0	6	4	0	0	10	PALULOS	1969	1994	1994
20 RUE PARACELSE	10	10	0	0	0	6	4	0	0	10	PALULOS	1969	1994	1994
22 RUE PARACELSE	10	10	0	0	0	6	4	0	0	10	PALULOS	1969	1994	1994
Total	2152	2152	0	88	231	709	760	286	78	1994				
IMMOBILIERE 3F														
26A ROUTE D'OBERHAUSBERGEN	8	8	0	1	1	6	0	0	0	0	PLA CFF	1992	1986	-
Total	8	8	0	1	1	6	0	0	0	0				
LE NOUVEAU LOGIS DE L'EST														
11 RUE DE STUTZHEIM	8	8	0	0	0	8	0	0	0	0	PLA	1993	1993	-
13 RUE DE STUTZHEIM	8	8	0	0	0	8	0	0	0	0	PLA	1993	1993	-
Total	16	16	0	0	0	16	0	0	0	0				
SIBAR														
13 RUE CURIE	25	0	0	0	7	7	7	4	0	0	PLA CFF	1965	-	-
Total	25	0	0	0	7	7	7	4	0	0				
SICI														
14 RUE DE STUTZHEIM	8	8	0	0	0	0	8	0	0	8	PLA CFF	1964	2006	2005
16 RUE DE STUTZHEIM	8	8	0	0	0	0	8	0	0	8	PLA CFF	1964	2006	2005
18 RUE DE STUTZHEIM	8	8	0	0	0	0	8	0	0	8	PLA CFF	1964	2006	2005
20 RUE DE STUTZHEIM	8	8	0	0	0	0	8	0	0	8	PLA CFF	1964	2006	2005
Total	32	32	0	0	0	0	32	0	0	32				
LA STRASBOURGEOISE HABITAT														
116 ROUTE D'OBERHAUSBERGEN	8	8	0	0	0	4	4	0	0	8	HLMO	1964	1984	1985
118 ROUTE D'OBERHAUSBERGEN	8	8	0	0	0	4	4	0	0	8	HLMO	1964	1984	1985
120 ROUTE D'OBERHAUSBERGEN	10	10	0	0	0	5	5	0	0	10	HLMO	1964	1984	1985
122 ROUTE D'OBERHAUSBERGEN	10	10	0	0	0	5	5	0	0	10	HLMO	1964	1984	1985
124 ROUTE D'OBERHAUSBERGEN	10	10	0	0	0	5	5	0	0	10	HLMO	1964	1984	1985
126 ROUTE D'OBERHAUSBERGEN	10	10	0	0	0	5	5	0	0	10	HLMO	1964	1984	1985
128 ROUTE D'OBERHAUSBERGEN	10	10	0	0	0	5	5	0	0	10	HLMO	1964	1984	1985
130 ROUTE D'OBERHAUSBERGEN	10	10	0	0	0	5	5	0	0	10	HLMO	1964	1984	1985
132 ROUTE D'OBERHAUSBERGEN	10	10	0	0	0	5	5	0	0	10	HLMO	1964	1984	1985
22 RUE DE STUTZHEIM	8	8	0	0	0	4	4	0	0	8	HLMO	1964	1984	1985
24 RUE DE STUTZHEIM	8	8	0	0	0	4	4	0	0	8	HLMO	1964	1984	1985
26 RUE DE STUTZHEIM	8	8	0	0	0	4	4	0	0	8	HLMO	1964	1984	1985
29 RUE DE STUTZHEIM	8	8	0	0	0	4	4	0	0	8	HLMO	1964	1984	1985
31 RUE DE STUTZHEIM	8	8	0	0	0	4	4	0	0	8	HLMO	1964	1984	1985
Total	126	126	0	0	0	63	63	0	0	126				
Total	2639	2334	0	89	280	935	957	300	78	2152				

QUARTIER DE STRASBOURG-ELSAU



L'Elsau est un quartier d'habitat social important : **plus de 1 600 logements** dont les trois quarts sont gérés par CUS Habitat qui a implanté **10 nouveaux logements en 2008**. 4 autres organismes sont présents, de manière plus ou moins importante : de 9 logements pour Immobilière 3F à 244 pour la SIBAR.

Il ressort une part importante de grands et très grands logements : près de 40 % de T4, 12 % de T5 et 2 % de T6 et plus, soit 52,5 % du parc, alors que cela constitue moins de 39 % dans l'ensemble de la CUS.

Bailleur	Total logements	Conventionnés	Chambres	T1	T2	T3	T4	T5	T6&+
CUS HABITAT	1167	1167	0	15	129	323	522	144	34
SIBAR	244	108	0	37	43	86	51	27	0
PERSPECTIVES HABITAT	117	117	0	67	21	12	15	2	0
LE NOUVEAU LOGIS DE L'EST	68	68	0	0	13	9	27	19	0
IMMOBILIERE 3F	9	9	0	0	1	8	0	0	0
TOTAL QUARTIER	1605	1468	0	119	207	438	615	192	34

	Chambres	T1	T2	T3	T4	T5	T6&+
CUS	1,2 %	5,4 %	15 %	39,9 %	29,3 %	8,1 %	1,1 %
Quartier	0,0 %	7,4 %	12,9 %	27,3 %	38,3 %	12,0 %	2,1 %

	Total logements	Logts conventionnés	Chambres	T1	T2	T3	T4	T5	T6 &+	Nb logts réhabilités	Financement	Date mise en service	Date Convention	Date Réhabilitation
--	-----------------	---------------------	----------	----	----	----	----	----	-------	-------------------------	-------------	-------------------------	--------------------	---------------------

STRASBOURG - ELSAU

CUS HABITAT														
30 AV JEAN BAPTISTE PIGALLE	64	64	0	0	13	13	38	0	0	64	PALULOS	1969	1998	1998
7 RUE CRANACH	10	10	0	0	0	0	0	5	5	10	PALULOS	1969	1998	1998
8 RUE CRANACH	10	10	0	0	0	5	5	0	0	10	PALULOS	1969	1998	1998
9 RUE CRANACH	10	10	0	0	0	0	0	5	5	10	PALULOS	1969	1998	1998
10 RUE CRANACH	10	10	0	0	0	5	5	0	0	10	PALULOS	1969	1998	1998
11 RUE CRANACH	10	10	0	0	0	0	0	5	5	10	PALULOS	1969	1998	1998
12 RUE CRANACH	10	10	0	0	0	5	5	0	0	10	PALULOS	1969	1998	1998
20 RUE CRANACH	16	16	0	0	0	8	8	0	0	16	PALULOS	1969	1998	1998
22 RUE CRANACH	16	16	0	0	0	8	8	0	0	16	PALULOS	1969	1998	1998
24 RUE CRANACH	16	16	0	0	0	8	8	0	0	16	PALULOS	1969	1998	1998
91 RUE DE L UNTERELSAU	7	7	0	0	2	2	2	1	0	0	PLUS	2008	2008	0
91 RUE DE L UNTERELSAU	3	3	0	0	1	2	0	0	0	0	PLUS Démunis	2008	2008	0
3 RUE DURER	10	10	0	0	0	5	5	0	0	10	PALULOS	1969	1998	1998
5 RUE DURER	10	10	0	0	0	5	5	0	0	10	PALULOS	1969	1998	1998
7 RUE DURER	10	10	0	0	0	5	5	0	0	10	PALULOS	1969	1998	1998
11 RUE DURER	16	16	0	0	0	8	8	0	0	16	PALULOS	1969	1998	1998
12 RUE DURER	10	10	0	0	0	0	5	5	0	10	PALULOS	1969	1998	1998
13 RUE DURER	16	16	0	0	0	8	8	0	0	16	PALULOS	1969	1998	1998
14 RUE DURER	10	10	0	0	0	0	5	5	0	10	PALULOS	1969	1998	1998
15 RUE DURER	16	16	0	0	0	8	8	0	0	16	PALULOS	1969	1998	1998
16 RUE DURER	10	10	0	0	0	0	5	5	0	10	PALULOS	1969	1998	1998
20 RUE DURER	24	24	0	0	4	4	11	5	0	24	PALULOS	1969	1998	1998
6 RUE JEAN MARTIN WEIS	60	60	0	0	12	11	37	0	0	60	PALULOS	1969	1998	1998
8 RUE JEAN MARTIN WEIS	14	14	0	0	0	0	7	7	0	14	PALULOS	1969	1998	1998
9 RUE JEAN MARTIN WEIS	14	14	0	0	0	0	7	7	0	14	PALULOS	1969	1998	1998
10 RUE JEAN MARTIN WEIS	14	14	0	0	0	0	7	7	0	14	PALULOS	1969	1998	1998
11 RUE JEAN MARTIN WEIS	14	14	0	0	0	0	7	7	0	14	PALULOS	1969	1998	1998
12 RUE JEAN MARTIN WEIS	14	14	0	0	0	0	7	7	0	14	PALULOS	1969	1998	1998
21 RUE MARTIN SCHONGAUER	18	18	0	0	0	9	9	0	0	18	PALULOS	1969	1998	1998
21 RUE MARTIN SCHONGAUER	2	2	0	0	1	1	0	0	0	2	P.L.A. C.D.C.	1990	1998	1998
23 RUE MARTIN SCHONGAUER	18	18	0	0	0	9	9	0	0	18	PALULOS	1969	1998	1998
23 RUE MARTIN SCHONGAUER	2	2	0	0	1	1	0	0	0	2	P.L.A. C.D.C.	1990	1998	1998
25 RUE MARTIN SCHONGAUER	18	18	0	0	0	9	9	0	0	18	PALULOS	1969	1998	1998
25 RUE MARTIN SCHONGAUER	2	2	0	0	1	1	0	0	0	2	P.L.A. C.D.C.	1990	1998	1998
27 RUE MARTIN SCHONGAUER	18	18	0	0	0	9	9	0	0	18	PALULOS	1969	1998	1998
27 RUE MARTIN SCHONGAUER	2	2	0	0	0	2	0	0	0	2	P.L.A. C.D.C.	1990	1998	1998
29 RUE MARTIN SCHONGAUER	18	18	0	0	0	9	9	0	0	18	PALULOS	1969	1998	1998
29 RUE MARTIN SCHONGAUER	2	2	0	0	0	2	0	0	0	2	P.L.A. C.D.C.	1990	1998	1998
33 RUE MARTIN SCHONGAUER	18	18	0	0	0	9	9	0	0	18	PALULOS	1969	1998	1998
33 RUE MARTIN SCHONGAUER	2	2	0	0	1	1	0	0	0	2	P.L.A. C.D.C.	1990	1998	1998
35 RUE MARTIN SCHONGAUER	18	18	0	0	0	9	9	0	0	18	PALULOS	1969	1998	1998
35 RUE MARTIN SCHONGAUER	2	2	0	0	1	1	0	0	0	2	P.L.A. C.D.C.	1990	1998	1998
37 RUE MARTIN SCHONGAUER	18	18	0	0	0	9	9	0	0	18	PALULOS	1969	1998	1998
37 RUE MARTIN SCHONGAUER	2	2	0	0	1	1	0	0	0	2	P.L.A. C.D.C.	1990	1998	1998
39 RUE MARTIN SCHONGAUER	18	18	0	0	0	9	9	0	0	18	PALULOS	1969	1998	1998
39 RUE MARTIN SCHONGAUER	2	2	0	0	1	1	0	0	0	2	P.L.A. C.D.C.	1990	1998	1998
41 RUE MARTIN SCHONGAUER	18	18	0	0	0	9	9	0	0	18	PALULOS	1969	1998	1998
41 RUE MARTIN SCHONGAUER	2	2	0	0	1	1	0	0	0	2	P.L.A. C.D.C.	1990	1998	1998
60 RUE MARTIN SCHONGAUER	16	16	0	0	0	0	8	8	0	16	PALULOS	1969	1998	1998
62 RUE MARTIN SCHONGAUER	16	16	0	0	0	0	8	8	0	16	PALULOS	1969	1998	1998
64 RUE MARTIN SCHONGAUER	16	16	0	0	0	0	8	8	0	16	PALULOS	1969	1998	1998
66 RUE MARTIN SCHONGAUER	16	16	0	0	0	0	8	8	0	16	PALULOS	1969	1998	1998
68 RUE MARTIN SCHONGAUER	16	16	0	0	0	0	8	8	0	16	PALULOS	1969	1998	1998
70 RUE MARTIN SCHONGAUER	16	16	0	0	0	0	8	8	0	16	PALULOS	1969	1998	1998
74 RUE MARTIN SCHONGAUER	9	9	0	0	0	0	0	0	9	9	PALULOS	1969	1998	1998
76 RUE MARTIN SCHONGAUER	10	10	0	0	0	0	0	0	10	10	PALULOS	1969	1998	1998
80 RUE MARTIN SCHONGAUER	24	24	0	0	4	4	11	5	0	24	PALULOS	1969	1998	1998
90 RUE MARTIN SCHONGAUER	24	24	0	0	4	4	11	5	0	24	PALULOS	1969	1998	1998
2 RUE MATHIAS GRUNEWALD	90	90	0	15	45	30	0	0	0	90	PALULOS	1969	1998	1998
20 RUE MATHIAS GRUNEWALD	18	18	0	0	0	9	9	0	0	18	PALULOS	1969	1998	1998
22 RUE MATHIAS GRUNEWALD	18	18	0	0	0	9	9	0	0	18	PALULOS	1969	1998	1998
24 RUE MATHIAS GRUNEWALD	18	18	0	0	0	9	9	0	0	18	PALULOS	1969	1998	1998
26 RUE MATHIAS GRUNEWALD	18	18	0	0	0	9	9	0	0	18	PALULOS	1969	1998	1998
30 RUE MATHIAS GRUNEWALD	24	24	0	0	4	4	11	5	0	24	PALULOS	1969	1998	1998
32 RUE MATHIAS GRUNEWALD	24	24	0	0	4	4	11	5	0	24	PALULOS	1969	1998	1998
34 RUE MATHIAS GRUNEWALD	24	24	0	0	4	4	11	5	0	24	PALULOS	1969	1998	1998
40 RUE MATHIAS GRUNEWALD	63	63	0	0	12	13	38	0	0	63	PALULOS	1969	1998	1998
43 RUE MATHIAS GRUNEWALD	63	63	0	0	12	12	39	0	0	63	PALULOS	1969	1998	1998
Total	1167	1167	0	15	129	323	522	144	34	1157				

IMMOBILIERE 3F														
44 RUE DE L'UNTERELSAU	9	8	0	0	1	8	0	0	0	0	PLA CFF	1993	1980	-
Total	9	8	0	0	1	8	0	0	0	0				

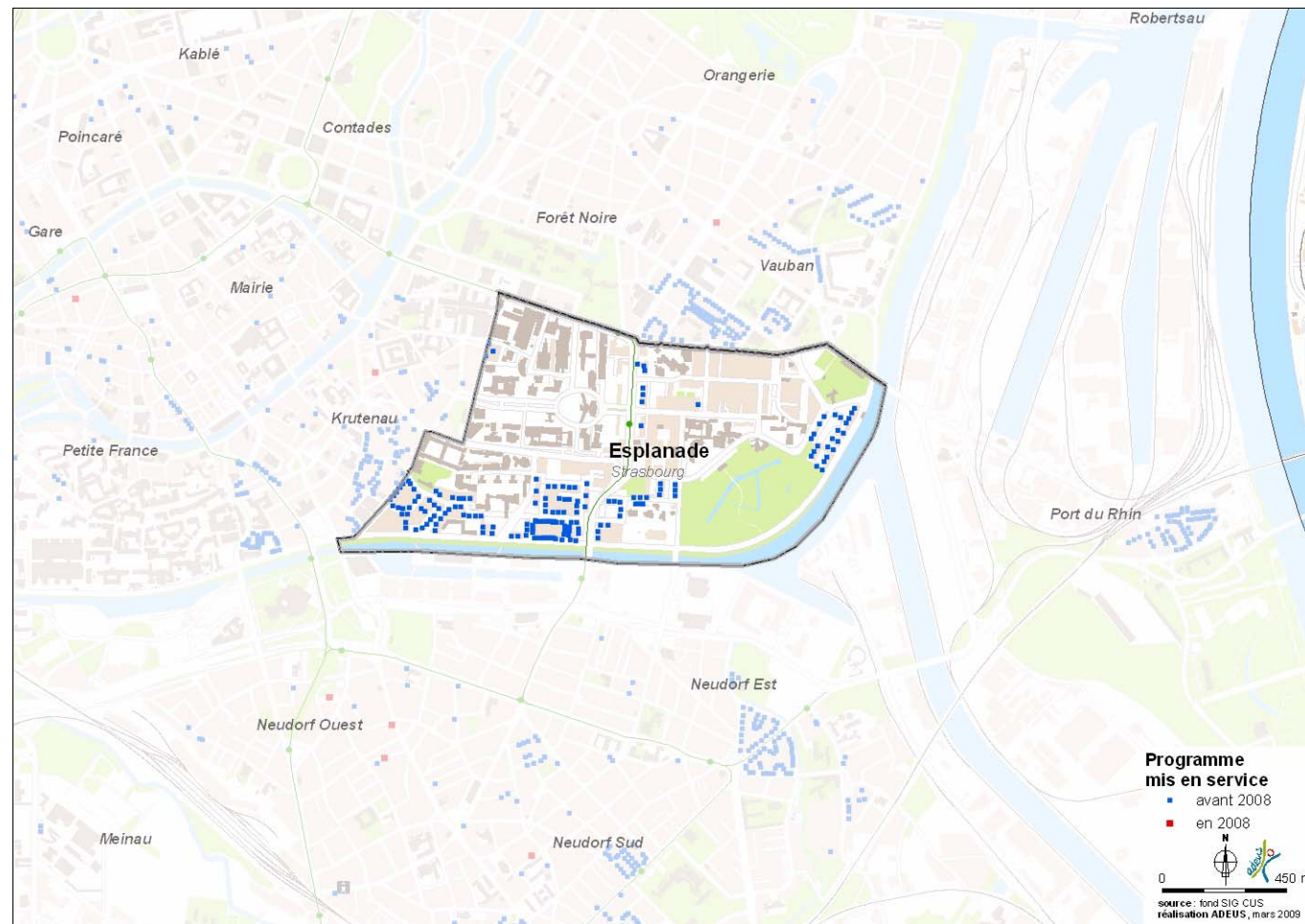
	Total logements	Logts conventionnés	Chambres	T1	T2	T3	T4	T5	T6 &+	Nb logts réhabilités	Financement	Date mise en service	Date Convention	Date Réhabilitation
LE NOUVEAU LOGIS DE L'EST														
1 PLACE NICOLAS POUSSIN	8	8	0	0	4	1	3	0	0	8	PLA	1982	1982	2005
2 PLACE NICOLAS POUSSIN	6	6	0	0	0	0	2	4	0	6	PLA	1982	1982	2005
3 PLACE NICOLAS POUSSIN	6	6	0	0	0	0	2	4	0	6	PLA	1982	1982	2005
4 PLACE NICOLAS POUSSIN	6	6	0	0	0	0	2	4	0	6	PLA	1982	1982	2005
2 RUE WATTEAU	8	8	0	0	0	0	4	4	0	8	PLA	1982	1982	2005
4 RUE WATTEAU	8	8	0	0	0	8	0	0	0	8	PLA	1982	1982	2005
6 RUE WATTEAU	7	7	0	0	0	0	7	0	0	7	PLA	1982	1982	2005
8 RUE WATTEAU	6	6	0	0	6	0	0	0	0	6	PLA	1982	1982	2005
10 RUE WATTEAU	6	6	0	0	3	0	3	0	0	6	PLA	1982	1982	2005
12 RUE WATTEAU	7	7	0	0	0	0	4	3	0	7	PLA	1982	1982	2005
Total	68	68	0	0	13	9	27	19	0	68				

PERSPECTIVES HABITAT														
17 PLACE NICOLAS POUSSIN	20	20	0	0	9	3	8	0	0	0	PLA	1989	1987	-
18 PLACE NICOLAS POUSSIN	11	11	0	0	3	4	3	1	0	0	PLA	1989	1987	-
19 PLACE NICOLAS POUSSIN	11	11	0	0	3	3	4	1	0	0	PLA	1989	1987	-
87 RUE MARTIN SCHONGAUER	75	75	0	67	6	2	0	0	0	0	HLM	1989	1993	-
Total	117	117	0	67	21	12	15	2	0	0				

SIBAR														
2 RUE JEAN-JACQUES WALTZ	32	32	0	2	4	8	11	7	0	0	PLA	1989	1987	-
2 RUE REMBRANDT	20	0	0	0	4	4	8	4	0	0	PLA CDC	1979	-	-
4 RUE REMBRANDT	20	0	0	0	4	4	8	4	0	0	PLA CDC	1978	-	-
6 RUE REMBRANDT	20	0	0	0	4	4	8	4	0	0	PLA CDC	1976	-	-
8 RUE REMBRANDT	20	20	0	0	4	4	8	4	0	0	PLA	1983	1982	-
10 RUE REMBRANDT	28	28	0	8	5	15	0	0	0	0	PLA	1983	1982	-
12 RUE REMBRANDT	28	28	0	9	5	14	0	0	0	0	PLA	1984	1982	-
14 RUE REMBRANDT	20	0	0	0	4	4	8	4	0	0	PLA CDC	1979	-	-
16 RUE REMBRANDT	28	0	0	8	4	16	0	0	0	0	PLA CDC	1980	-	-
18 RUE REMBRANDT	28	0	0	10	5	13	0	0	0	0	PLA CDC	1979	-	-
Total	244	108	0	37	43	86	51	27	0	0				

Total	1605	1468	0	119	207	438	615	192	34	1225				
--------------	-------------	-------------	----------	------------	------------	------------	------------	------------	-----------	-------------	--	--	--	--

QUARTIER DE STRASBOURG-ESPLANADE



Bailleur	Total logements	Conventionnés	Chambres	T1	T2	T3	T4	T5	T6&+
CUS HABITAT	1652	1652	0	4	177	746	582	129	14
IMMOBILIERE 3F	213	213	0	44	28	49	78	14	0
PERSPECTIVES HABITAT	81	81	0	0	9	54	18	0	0
SIBAR	37	36	0	0	0	2	17	17	1
SNI	20	20	0	0	4	2	4	4	6
SIPMEA	6	0	0	1	1	0	2	2	0
TOTAL QUARTIER	2009	2002	0	49	219	853	701	166	21

	Chambres	T1	T2	T3	T4	T5	T6&+
CUS	1,2 %	5,4 %	15 %	39,9 %	29,3 %	8,1 %	1,1 %
Quartier	0,0 %	2,4 %	10,9 %	42,5 %	34,9 %	8,3 %	1,0 %

L'Esplanade est également l'un des grands quartiers d'habitat social de l'agglomération, le troisième pour le nombre de logements aidés. **6 bailleurs se partagent plus de 2 000 logements.** L'organisme CUS Habitat est là encore très présent : 82 % du parc lui appartient.

Aucun logement n'a été implanté depuis 1996 dans ce quartier; La constitution du parc datant majoritairement des années 1950-60.

La répartition typologique fait ressortir une grande faiblesse des petits logements et une sur-représentation des appartements de taille moyenne (77 % de T3-T4).

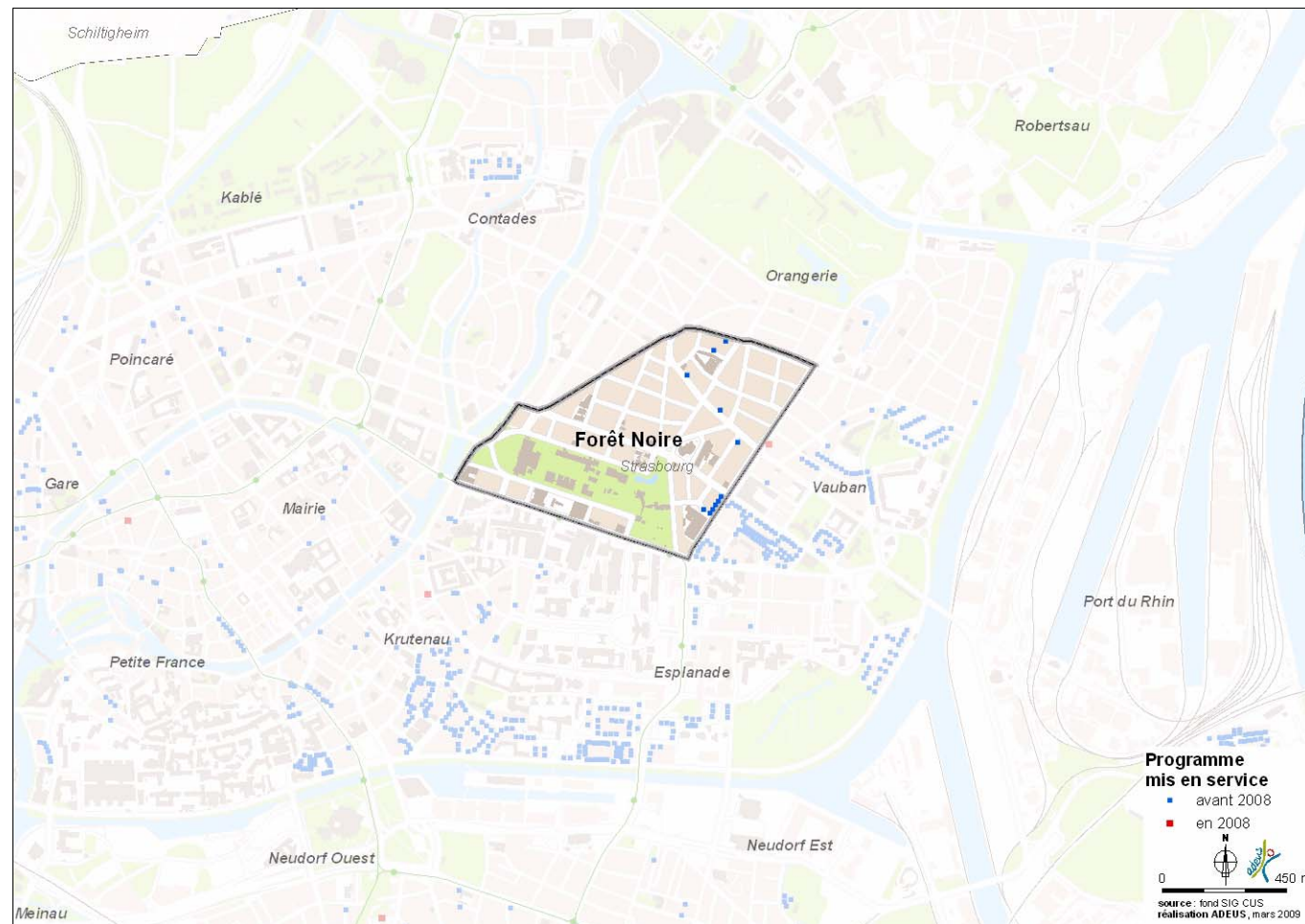
Deux grands secteurs géographiques se distinguent au sein du quartier de l'Esplanade : le long des quais au sud de la cité administrative, et le quai des Belges, au nord-est du parc de la Citadelle.

	Total logements	Logts conventionnés	Chambres	T1	T2	T3	T4	T5	T6 &+	Nb logts réhabilités	Financement	Date mise en service	Date Convention	Date Réhabilitation
STRASBOURG - ESPLANADE														
CUS HABITAT														
15 QUAI DES ALPES	12	12	0	1	3	7	1	0	0	12	PALULOS	1959	1996	1996
20 QUAI DES ALPES	8	8	0	0	0	4	4	0	0	8	PALULOS	1959	1996	1996
21 QUAI DES ALPES	8	8	0	0	0	4	4	0	0	8	PALULOS	1959	1996	1996
22 QUAI DES ALPES	8	8	0	0	0	4	4	0	0	8	PALULOS	1959	1996	1996
23 QUAI DES ALPES	8	8	0	0	0	4	4	0	0	8	PALULOS	1959	1996	1996
26 QUAI DES ALPES	8	8	0	0	0	4	4	0	0	8	PALULOS	1959	1996	1996
27 QUAI DES ALPES	8	8	0	0	0	0	4	4	0	8	PALULOS	1959	1996	1996
31 QUAI DES ALPES	1	1	0	0	0	0	1	0	0	1	Accord Cadre	1932	2001	2001
32 QUAI DES ALPES	1	1	0	0	0	0	1	0	0	1	Accord Cadre	1932	2001	2001
33 QUAI DES ALPES	1	1	0	0	0	0	1	0	0	1	Accord Cadre	1932	2001	2001
34 QUAI DES ALPES	1	1	0	0	0	0	1	0	0	1	Accord Cadre	1932	2001	2001
35 QUAI DES ALPES	1	1	0	0	0	1	0	0	0	1	Accord Cadre	1932	2001	2001
36 QUAI DES ALPES	1	1	0	0	0	1	0	0	0	1	Accord Cadre	1932	2001	2001
37 QUAI DES ALPES	1	1	0	0	0	1	0	0	0	1	Accord Cadre	1932	2001	2001
38 QUAI DES ALPES	1	1	0	0	0	1	0	0	0	1	Accord Cadre	1932	2001	2001
39 QUAI DES ALPES	1	1	0	0	0	1	0	0	0	1	Accord Cadre	1932	2001	2001
40 QUAI DES ALPES	1	1	0	0	0	1	0	0	0	1	Accord Cadre	1932	2001	2001
41 QUAI DES ALPES	1	1	0	0	0	0	1	0	0	1	Accord Cadre	1932	2001	2001
42 QUAI DES ALPES	1	1	0	0	0	0	1	0	0	1	Accord Cadre	1932	2001	2001
43 QUAI DES ALPES	8	8	0	0	1	7	0	0	0	8	PALULOS	1932	2001	2001
44 QUAI DES ALPES	8	8	0	0	1	7	0	0	0	8	PALULOS	1932	2001	2001
45 QUAI DES ALPES	8	8	0	0	1	3	4	0	0	8	PALULOS	1932	2001	2001
12 QUAI DES BELGES	8	8	0	0	4	4	0	0	0	8	PALULOS	1952	1994	1994
13 QUAI DES BELGES	8	8	0	0	0	4	4	0	0	8	PALULOS	1952	1994	1994
14 QUAI DES BELGES	8	8	0	0	0	4	4	0	0	8	PALULOS	1952	1994	1994
15 QUAI DES BELGES	8	8	0	0	0	4	4	0	0	8	PALULOS	1952	1994	1994
16 QUAI DES BELGES	8	8	0	0	4	4	0	0	0	8	PALULOS	1952	1994	1994
17 QUAI DES BELGES	8	8	0	0	0	4	4	0	0	8	PALULOS	1952	1994	1994
18 QUAI DES BELGES	8	8	0	0	4	4	0	0	0	8	PALULOS	1952	1994	1994
19 QUAI DES BELGES	8	8	0	0	0	4	4	0	0	8	PALULOS	1952	1994	1994
20 QUAI DES BELGES	8	8	0	0	4	4	0	0	0	8	PALULOS	1952	1994	1994
21 QUAI DES BELGES	8	8	0	0	0	4	4	0	0	8	PALULOS	1952	1994	1994
22 QUAI DES BELGES	8	8	0	0	0	4	4	0	0	8	PALULOS	1952	1994	1994
23 QUAI DES BELGES	8	8	0	0	0	4	4	0	0	8	PALULOS	1952	1994	1994
24 QUAI DES BELGES	14	14	0	0	0	14	0	0	0	14	PALULOS	1952	1994	1994
25 QUAI DES BELGES	14	14	0	0	0	14	0	0	0	14	PALULOS	1952	1994	1994
26 QUAI DES BELGES	14	14	0	0	0	14	0	0	0	14	PALULOS	1952	1994	1994
27 QUAI DES BELGES	14	14	0	0	0	14	0	0	0	14	PALULOS	1952	1994	1994
8 QUAI DU GENERAL KOENIG	10	10	0	0	0	5	5	0	0	10	PALULOS	1959	1996	1996
9 QUAI DU GENERAL KOENIG	10	10	0	0	0	5	5	0	0	10	PALULOS	1959	1996	1996
10 QUAI DU GENERAL KOENIG	8	8	0	0	0	4	0	4	0	8	PALULOS	1959	1996	1996
2 RUE D ANKARA	16	16	0	0	0	8	8	0	0	16	PALULOS	1964	1996	1996
4 RUE D ANKARA	16	16	0	0	0	8	8	0	0	16	PALULOS	1964	1996	1996
6 RUE D ANKARA	16	16	0	0	0	8	8	0	0	16	PALULOS	1964	1996	1996
1 RUE D ANNECY	1	1	0	0	0	1	0	0	0	1	Accord Cadre	1932	2001	2001
2 RUE D ANNECY	12	12	0	0	0	6	6	0	0	12	PALULOS	1959	1996	1996
3 RUE D ANNECY	1	1	0	0	0	1	0	0	0	1	Accord Cadre	1932	2001	2001
4 RUE D ANNECY	12	12	0	0	0	6	6	0	0	12	PALULOS	1959	1996	1996
5 RUE D ANNECY	1	1	0	0	0	1	0	0	0	1	Accord Cadre	1932	2001	2001
6 RUE D ANNECY	12	12	0	0	0	6	6	0	0	12	PALULOS	1959	1996	1996
7 RUE D ANNECY	1	1	0	0	0	1	0	0	0	1	Accord Cadre	1932	2001	2001
9 RUE D ANNECY	1	1	0	0	0	1	0	0	0	1	Accord Cadre	1932	2001	2001
11 RUE D ANNECY	1	1	0	0	0	1	0	0	0	1	Accord Cadre	1932	2001	2001
2 RUE D ISTANBUL	16	16	0	0	0	8	8	0	0	16	PALULOS	1964	1996	1996
4 RUE D ISTANBUL	16	16	0	0	0	8	8	0	0	16	PALULOS	1964	1996	1996
6 RUE D ISTANBUL	16	16	0	0	0	8	8	0	0	16	PALULOS	1964	1996	1996
11 RUE D ISTANBUL	1	1	0	0	0	0	0	0	1	1	P.L.A. C.D.C.	1985	1996	1996
13 RUE D ISTANBUL	1	1	0	0	0	0	0	1	0	1	P.L.A. C.D.C.	1985	1996	1996
14 RUE D ISTANBUL	20	20	0	0	0	2	18	0	0	20	PALULOS	1964	1996	1996
15 RUE D ISTANBUL	1	1	0	0	0	0	0	0	1	1	P.L.A. C.D.C.	1985	1996	1996
16 RUE D ISTANBUL	29	29	0	0	9	0	18	2	0	29	PALULOS	1964	1996	1996
17 RUE D ISTANBUL	1	1	0	0	0	0	0	1	0	1	P.L.A. C.D.C.	1985	1996	1996
18 RUE D ISTANBUL	20	20	0	0	0	2	18	0	0	20	PALULOS	1964	1996	1996
19 RUE D ISTANBUL	1	1	0	0	0	0	0	0	1	1	P.L.A. C.D.C.	1985	1996	1996
21 RUE D ISTANBUL	23	23	0	0	0	23	0	0	0	23	PALULOS	1964	1996	1996
23 RUE D ISTANBUL	16	16	0	0	0	8	8	0	0	16	PALULOS	1964	1996	1996
25 RUE D ISTANBUL	16	16	0	0	0	8	8	0	0	16	PALULOS	1964	1996	1996
1 RUE DE CHAMONIX	8	8	0	0	0	8	0	0	0	8	PALULOS	1932	2001	2001
2 RUE DE CHAMONIX	8	8	0	0	0	8	0	0	0	8	PALULOS	1932	2001	2001
3 RUE DE CHAMONIX	8	8	0	0	0	8	0	0	0	8	PALULOS	1932	2001	2001
4 RUE DE CHAMONIX	8	8	0	0	0	8	0	0	0	8	PALULOS	1932	2001	2001
5 RUE DE CHAMONIX	8	8	0	0	0	8	0	0	0	8	PALULOS	1932	2001	2001
6 RUE DE CHAMONIX	8	8	0	0	0	8	0	0	0	8	PALULOS	1932	2001	2001

	Total logements	Logts conventionnés	Chambres	T1	T2	T3	T4	T5	T6 &+	Nb logts réhabilités	Financement	Date mise en service	Date Convention	Date Réhabilitation
CUS HABITAT (suite)														
2 RUE DE GRENOBLE	7	7	0	0	0	7	0	0	0	7	PALULOS	1932	2001	2001
4 RUE DE GRENOBLE	7	7	0	0	0	7	0	0	0	7	PALULOS	1932	2001	2001
6 RUE DE L ABREUVOIR	6	6	0	0	3	2	0	0	1	0	P.L.A. C.D.C.	1981	1981	0
8 RUE DE L ABREUVOIR	9	9	0	0	4	3	2	0	0	0	P.L.A. C.D.C.	1981	1981	0
6 RUE DE MILAN	20	20	0	0	0	0	10	10	0	20	PALULOS	1964	1996	1996
8 RUE DE MILAN	20	20	0	0	0	10	10	0	0	20	PALULOS	1964	1996	1996
10 RUE DE MILAN	38	38	0	0	18	20	0	0	0	38	PALULOS	1964	1996	1996
12 RUE DE MILAN	20	20	0	0	0	10	10	0	0	20	PALULOS	1964	1996	1996
14 RUE DE MILAN	20	20	0	0	0	10	0	0	10	20	PALULOS	1964	1996	1996
15 RUE DE MILAN	16	16	0	0	0	0	8	8	0	16	PALULOS	1964	1996	1996
16 RUE DE MILAN	12	12	0	0	0	6	6	0	0	12	PALULOS	1964	1996	1996
17 RUE DE MILAN	64	64	0	0	48	16	0	0	0	64	PALULOS	1964	1996	1996
18 RUE DE MILAN	12	12	0	0	0	6	6	0	0	12	PALULOS	1964	1996	1996
19 RUE DE MILAN	16	16	0	0	0	0	8	8	0	16	PALULOS	1964	1996	1996
20 RUE DE MILAN	12	12	0	0	0	6	6	0	0	12	PALULOS	1964	1996	1996
22 RUE DE MILAN	22	22	0	0	0	8	14	0	0	22	PALULOS	1964	1996	1996
24 RUE DE MILAN	16	16	0	0	0	9	7	0	0	16	PALULOS	1964	1996	1996
26 RUE DE MILAN	16	16	0	0	0	2	14	0	0	16	PALULOS	1964	1996	1996
2 RUE DE NEUCHATEL	11	11	0	1	2	4	4	0	0	11	PALULOS	1959	1996	1996
4 RUE DE NEUCHATEL	11	11	0	1	2	4	4	0	0	11	PALULOS	1959	1996	1996
5 RUE DE NEUCHATEL	24	24	0	1	7	8	8	0	0	24	ACCORD LOCATIF	1959	1996	1996
6 RUE DE NEUCHATEL	8	8	0	0	0	4	4	0	0	8	PALULOS	1959	1996	1996
8 RUE DE NEUCHATEL	8	8	0	0	0	4	4	0	0	8	PALULOS	1959	1996	1996
9 RUE DE NEUCHATEL	9	9	0	0	0	5	4	0	0	9	PALULOS	1959	1996	1996
11 RUE DE NEUCHATEL	9	9	0	0	0	5	4	0	0	9	PALULOS	1959	1996	1996
2 RUE DE NICOSIE	14	14	0	0	0	0	7	7	0	14	PALULOS	1964	1996	1996
4 RUE DE NICOSIE	14	14	0	0	0	0	7	7	0	14	PALULOS	1964	1996	1996
5 RUE DE PALERME	16	16	0	0	0	0	8	8	0	16	PALULOS	1964	1996	1996
7 RUE DE PALERME	64	64	0	0	48	16	0	0	0	64	PALULOS	1964	1996	1996
9 RUE DE PALERME	16	16	0	0	0	0	8	8	0	16	PALULOS	1964	1996	1996
6 RUE DU JURA	23	23	0	0	7	0	14	2	0	23	ACCORD LOCATIF	1959	1996	1996
7 RUE DU JURA	12	12	0	0	0	6	6	0	0	12	PALULOS	1959	1996	1996
8 RUE DU JURA	8	8	0	0	0	4	4	0	0	8	PALULOS	1959	1996	1996
9 RUE DU JURA	12	12	0	0	0	6	6	0	0	12	PALULOS	1959	1996	1996
10 RUE DU JURA	8	8	0	0	0	0	0	8	0	8	PALULOS	1959	1996	1996
11 RUE DU JURA	14	14	0	0	0	8	6	0	0	14	PALULOS	1959	1996	1996
12 RUE DU JURA	8	8	0	0	0	4	4	0	0	8	PALULOS	1959	1996	1996
13 RUE DU JURA	14	14	0	0	0	8	6	0	0	14	PALULOS	1959	1996	1996
14 RUE DU JURA	14	14	0	0	0	14	0	0	0	14	PALULOS	1959	1996	1996
15 RUE DU JURA	14	14	0	0	0	8	6	0	0	14	PALULOS	1959	1996	1996
16 RUE DU JURA	14	14	0	0	1	13	0	0	0	14	PALULOS	1959	1996	1996
17 RUE DU JURA	14	14	0	0	0	8	6	0	0	14	PALULOS	1959	1996	1996
18 RUE DU JURA	12	12	0	0	0	12	0	0	0	12	PALULOS	1959	1996	1996
20 RUE DU JURA	12	12	0	0	0	0	12	0	0	12	PALULOS	1959	1996	1996
22 RUE DU JURA	12	12	0	0	0	0	12	0	0	12	PALULOS	1959	1996	1996
24 RUE DU JURA	12	12	0	0	0	12	0	0	0	12	PALULOS	1959	1996	1996
46 RUE DU JURA	1	1	0	0	0	0	1	0	0	1	Accord Cadre	1932	2001	2001
48 RUE DU JURA	1	1	0	0	0	0	1	0	0	1	Accord Cadre	1932	2001	2001
50 RUE DU JURA	1	1	0	0	0	0	1	0	0	1	Accord Cadre	1932	2001	2001
52 RUE DU JURA	1	1	0	0	0	0	1	0	0	1	Accord Cadre	1932	2001	2001
54 RUE DU JURA	1	1	0	0	0	1	0	0	0	1	Accord Cadre	1932	2001	2001
56 RUE DU JURA	1	1	0	0	0	1	0	0	0	1	Accord Cadre	1932	2001	2001
57 RUE DU JURA	16	16	0	0	0	2	14	0	0	16	PALULOS	1964	1996	1996
58 RUE DU JURA	1	1	0	0	0	1	0	0	0	1	Accord Cadre	1932	2001	2001
59 RUE DU JURA	16	16	0	0	0	9	7	0	0	16	PALULOS	1964	1996	1996
60 RUE DU JURA	1	1	0	0	0	1	0	0	0	1	Accord Cadre	1932	2001	2001
61 RUE DU JURA	22	22	0	0	0	8	14	0	0	22	PALULOS	1964	1996	1996
62 RUE DU JURA	1	1	0	0	0	1	0	0	0	1	Accord Cadre	1932	2001	2001
63 RUE DU JURA	12	12	0	0	0	7	5	0	0	12	PALULOS	1964	1996	1996
64 RUE DU JURA	1	1	0	0	0	1	0	0	0	1	Accord Cadre	1932	2001	2001
65 RUE DU JURA	12	12	0	0	0	7	5	0	0	12	PALULOS	1964	1996	1996
66 RUE DU JURA	1	1	0	0	0	0	1	0	0	1	Accord Cadre	1932	2001	2001
67 RUE DU JURA	12	12	0	0	0	7	5	0	0	12	PALULOS	1964	1996	1996
68 RUE DU JURA	1	1	0	0	0	0	1	0	0	1	Accord Cadre	1932	2001	2001
70 RUE DU JURA	8	8	0	0	1	7	0	0	0	8	PALULOS	1932	2001	2001
72 RUE DU JURA	8	8	0	0	1	7	0	0	0	8	PALULOS	1932	2001	2001
74 RUE DU JURA	8	8	0	0	1	3	4	0	0	8	PALULOS	1932	2001	2001
1 RUE DU MONT BLANC	14	14	0	0	0	0	14	0	0	14	PALULOS	1959	1996	1996
2 RUE DU MONT BLANC	6	6	0	0	0	3	3	0	0	6	PALULOS	1959	1996	1996
3 RUE DU MONT BLANC	14	14	0	0	0	1	13	0	0	14	PALULOS	1959	1996	1996
4 RUE DU MONT BLANC	7	7	0	0	1	6	0	0	0	7	PALULOS	1959	1996	1996
5 RUE DU MONT BLANC	14	14	0	0	0	0	0	14	0	14	PALULOS	1959	1996	1996
6 RUE DU MONT BLANC	7	7	0	0	0	7	0	0	0	7	PALULOS	1959	1996	1996
7 RUE DU MONT BLANC	14	14	0	0	0	0	0	14	0	14	PALULOS	1959	1996	1996
8 RUE DU MONT BLANC	8	8	0	0	0	8	0	0	0	8	PALULOS	1959	1996	1996
5 RUE TARADE	18	18	0	0	1	8	1	8	0	18	PALULOS	1952	1994	1994
7 RUE TARADE	20	20	0	0	0	0	16	4	0	20	PALULOS	1952	1994	1994
9 RUE TARADE	20	20	0	0	0	0	16	4	0	20	PALULOS	1952	1994	1994
11 RUE TARADE	17	17	0	0	1	8	1	7	0	17	PALULOS	1952	1994	1994
13 RUE TARADE	12	12	0	0	0	12	0	0	0	12	PALULOS	1952	1994	1994
15 RUE TARADE	12	12	0	0	0	12	0	0	0	12	PALULOS	1952	1994	1994
17 RUE TARADE	12	12	0	0	0	12	0	0	0	12	PALULOS	1952	1994	1994
Total	1652	1652	0	4	177	746	582	129	14	1637				

	Total logements	Logts conventionnés	Chambres	T1	T2	T3	T4	T5	T6 &+	Nb logts réhabilités	Financement	Date mise en service	Date Convention	Date Réhabilitation
IMMOBILIERE 3F														
9 AVENUE DU GAL DE GAULLE	30	30	0	8	0	20	2	0	0	0	PLA CFF	1994	1994	-
11 AVENUE DU GAL DE GAULLE	47	47	0	7	27	13	0	0	0	0	PLA CFF	1994	1994	-
13 AVENUE DU GAL DE GAULLE	33	33	0	6	0	14	0	13	0	0	PLA CFF	1994	1994	-
15 AVENUE DU GAL DE GAULLE	35	35	0	8	1	0	26	0	0	0	PLA CFF	1994	1994	-
17 AVENUE DU GAL DE GAULLE	33	33	0	6	0	2	24	1	0	0	PLA CFF	1994	1994	-
19 AVENUE DU GAL DE GAULLE	35	35	0	9	0	0	26	0	0	0	PLA CFF	1994	1994	-
Total	213	213	0	44	28	49	78	14	0	0				
PERSPECTIVES HABITAT														
11 BOULEVARD LEBLOIS	13	13	0	0	1	6	6	0	0	13	HLMO	1933	1991	1992
13 BOULEVARD LEBLOIS	14	14	0	0	0	14	0	0	0	14	HLMO	1933	1991	1992
15 BOULEVARD LEBLOIS	14	14	0	0	0	14	0	0	0	14	HLMO	1933	1991	1992
17 BOULEVARD LEBLOIS	14	14	0	0	0	14	0	0	0	14	HLMO	1933	1991	1992
19 BOULEVARD LEBLOIS	13	13	0	0	1	0	12	0	0	13	HLMO	1933	1991	1992
13 RUE SCHOCH	13	13	0	0	7	6	0	0	0	13	HLMO	1933	1991	1992
Total	81	81	0	0	9	54	18	0	0	81				
SIBAR														
46 QUAI DES ALPES	8	8	0	0	0	0	4	4	0	8	PALULOS	1957	1991	1991
47 QUAI DES ALPES	8	8	0	0	0	0	4	4	0	8	PALULOS	1957	1991	1991
48 QUAI DES ALPES	10	10	0	0	0	1	4	4	1	10	PALULOS	1954	1991	1991
49 QUAI DES ALPES	10	10	0	0	0	0	5	5	0	10	PALULOS	1954	1991	1991
23 AVENUE DU GENERAL DE GAULLE	1	0	0	0	0	1	0	0	0	0	LIBRE	1996	-	-
Total	37	36	0	0	0	2	17	17	1	36				
SIPMEA														
20 RUE D'OSLO	6	0	0	1	1	0	2	2	0	0	PSI	1971	-	-
Total	6	0	0	1	1	0	2	2	0	0				
SOCIETE NATIONALE IMMOBILIERE														
14 RUE DU GENERAL ZIMMER	6	6	0	0	2	0	0	1	3	0	PLA	1983	1983	-
16 RUE DU GENERAL ZIMMER	8	8	0	0	0	2	4	2	0	0	PLA	1983	1983	-
18 RUE DU GENERAL ZIMMER	6	6	0	0	2	0	0	1	3	0	PLA	1983	1983	-
Total	20	20	0	0	4	2	4	4	6	0				
Total	2009	2002	0	49	219	853	701	166	21	1754				

QUARTIER DE STRASBOURG-FORÊT-NOIRE



Bailleur	Total logements	Conventionnés	Chambres	T1	T2	T3	T4	T5	T6&+
IMMOBILIERE 3F	34	6	0	6	7	15	6	0	0
BATIGERE NORD-EST	22	0	0	0	0	3	19	0	0
CUS HABITAT	14	14	0	0	0	5	8	1	0
HABITATION MODERNE	13	13	0	1	3	7	1	1	0
TOTAL QUARTIER	83	33	0	7	10	30	34	2	0

	Chambres	T1	T2	T3	T4	T5	T6&+
CUS	1,2 %	5,4 %	15 %	39,9 %	29,3 %	8,1 %	1,1 %
Quartier	0,0 %	8,4 %	12 %	36,1 %	41 %	2,4 %	0,0 %

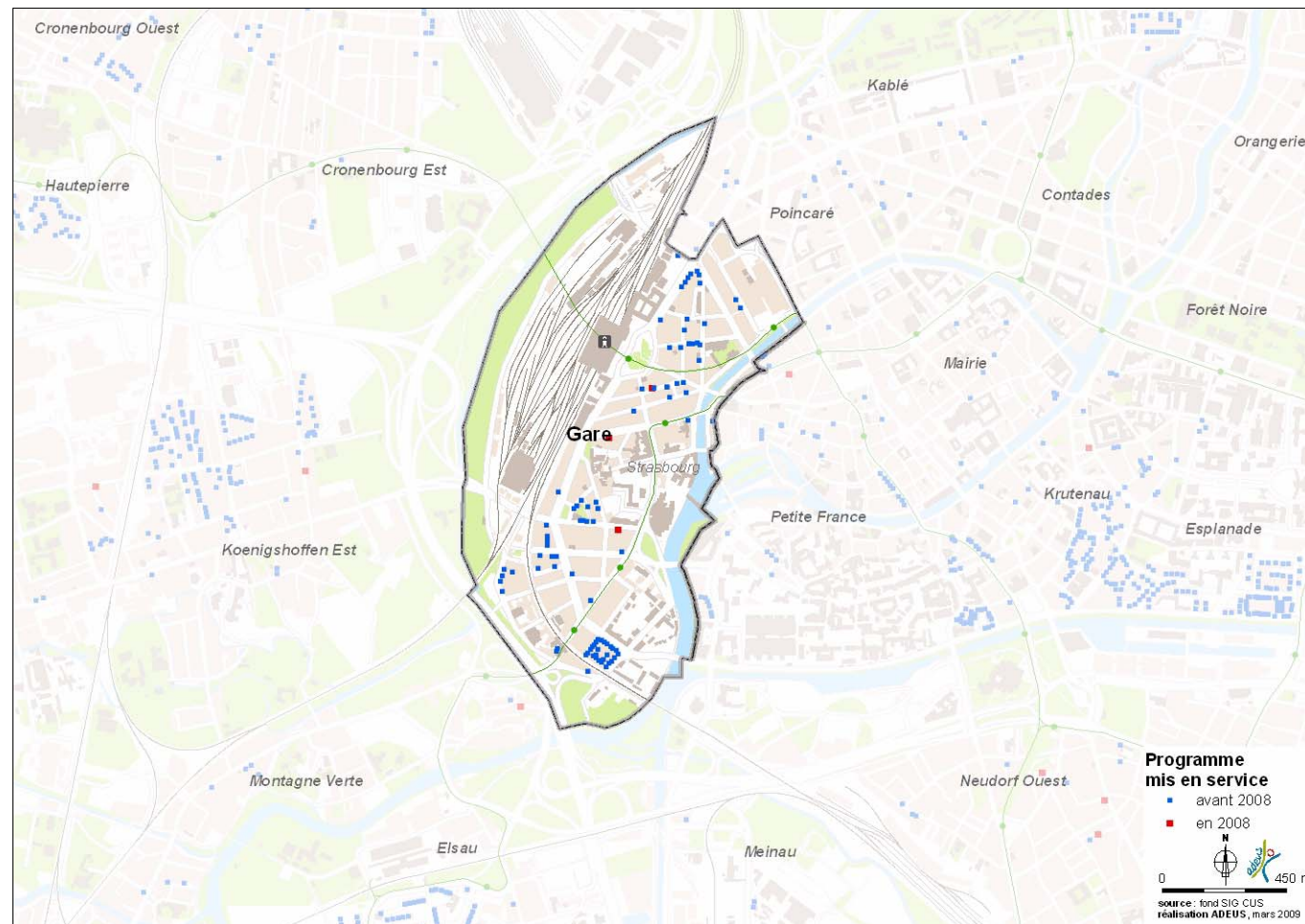
Le quartier Forêt-Noire est peu doté de logements sociaux, moins d'une centaine. 4 bailleurs se répartissent leur gestion : entre 13 et 34 logements selon les organismes.

Au cours de l'année 2008, ce parc n'a pas évolué.

La typologie fait ressortir la faiblesse des grands logements, mais les T4 sont relativement nombreux. D'autre part, on compte plus de T1 que dans les moyennes strasbourgeoise et communautaire.

	Total logements	Logts conventionnés	Chambres	T1	T2	T3	T4	T5	T6 &+	Nb logts réhabilités	Financement	Date mise en service	Date Convention	Date Réhabilitation
STRASBOURG - FORET-NOIRE														
BATIGERE NORD-EST														
9 BOULEVARD D'ANVERS	15	0	0	0	0	3	12	0	0	0	PEX	2003	-	-
27 BOULEVARD D'ANVERS	7	0	0	0	0	0	7	0	0	0	PEX	2003	-	-
Total	22	0	0	0	0	3	19	0	0	0				
CUS HABITAT														
9 RUE VICTOR NESSLER	14	14				5	8	1	0	14	P.L.S. (acqu.amel.)	2001	2003	2003
Total	14	14	0	0	0	5	8	1	0	14				
IMMOBILIERE 3F														
3 RUE DE ROTTERDAM	28	0	0	0	7	15	6	0	0	0	PLS	1993	2006	-
14A RUE MASSENET	6	6	0	6	0	0	0	0	0	6	PLUS	2002	2001	2002
Total	34	6	0	6	7	15	6	0	0	6				
HABITATION MODERNE														
20 RUE DE L'ARGONNE	13	13	0	1	3	7	1	1	0	0	Non renseigné	2003	2004	2005
Total	13	13	0	1	3	7	1	1	0	0				
Total	83	33	0	7	10	30	34	2	0	20				

QUARTIER DE STRASBOURG-GARE



Le quartier gare compte **1 178 logements sociaux**. Ils sont gérés par un nombre important de bailleurs différents (12). 5 d'entre eux regroupent entre 100 et 253 appartements. La SOCOLOPO et CUS Habitat représentent ainsi 21 % et 20 % du patrimoine du secteur.

En 2008, 47 nouvelles unités ont été implantées par 3 différents bailleurs (Habitation Moderne, la Strasbourgeoise, Socolopo) reflétant le caractère dynamique de la zone.

Le parc compte un nombre important de petits logements : plus de 9 % de T1 et 35 % de T2. Il y a donc autant de T2 que de T3. Les T4 et les T5 sont au contraire beaucoup moins présents.

La carte de localisation laissait apparaître une importante concentration de logements dans la partie sud du quartier (boulevard de Lyon-rue de Wasselonne) alors que la répartition semblait davantage disséminée dans la partie nord. Mais les nouvelles implantations paraissent plus dispersées.

Bailleur	Total logements	Conventionnés	Chambres	T1	T2	T3	T4	T5	T6&+
SOCOLOPO	253	253	0	37	106	105	5	0	0
CUS HABITAT	239	191	0	6	60	110	41	13	9
IMMOBILIERE 3F	195	167	3	7	69	75	36	7	0
BATIGERE NORD-EST	171	109	0	8	62	53	33	9	6
DOMIAL - HSA	129	121	0	8	53	35	21	12	0
DOMIAL - PACT BAS-RHIN	53	53	0	5	21	20	6	1	0
HABITATION MODERNE	42	19	0	7	9	12	12	2	0
LE NOUVEAU LOGIS DE L'EST	37	37	0	21	7	9	0	0	0
OPUS	23	23	0	0	22	1	0	0	0
N-E IMMOBILIERE DES CHEMINS DE FER	17	0	0	1	0	0	1	8	7
ADOMA	11	11	9	8	0	0	0	0	0
LOGIEST	8	8	0	1	7	0	0	0	0
TOTAL QUARTIER	1178	992	12	109	416	420	155	52	22

	Chambres	T1	T2	T3	T4	T5	T6&+
CUS	1,2 %	5,4 %	15 %	39,9 %	29,3 %	8,1 %	1,1 %
Quartier	0,3 %	9,3 %	35,3 %	35,7 %	13,2 %	4,4 %	1,9 %

	Total logements	Logts conventionnés	Chambres	T1	T2	T3	T4	T5	T6 &+	Nb logts réhabilités	Financement	Date mise en service	Date Convention	Date Réhabilitation
STRASBOURG - GARE														

ADOMA

19 RUE DU MARAIS VERT	11	11	9	8	0	0	0	0	0	0	PLATS	1997	1997	1996
Total	11	11	9	8	0	0	0	0	0	0				

BATIGERE NORD-EST

4 BOULEVARD WILSON	16	16	0	1	5	5	5	0	0	0	PLA	2001	2001	-
15 BOULEVARD WILSON	15	15	0	0	11	4	0	0	0	0	PLUS	2004	2001	-
18 BOULEVARD WILSON	20	20	0	0	5	10	4	1	0	0	PLUS	2005	2004	-
20 BOULEVARD WILSON	9	9	0	3	4	2	0	0	0	0	PLUS	2003	2001	-
22 BOULEVARD WILSON	5	5	0	0	0	1	0	0	4	0	PLA-PLAI	1996	1995	-
8 QUAI ALTORFFER	3	0	0	0	0	1	2	0	0	0	pex	2005	-	-
37 RUE ADOLPHE SEYBOTH	7	0	0	1	6	0	0	0	0	0	ILN	2007	-	-
8 RUE DE LA COURSE	5	0	0	0	1	4	0	0	0	0	pli	2007	-	-
67 RUE DU FAUBOURG DE PIERRE	8	0	0	0	4	4	0	0	0	0	ILN	2006	-	-
43 RUE DU FAUBOURG DE SAVERNE	8	8	0	0	4	4	0	0	0	0	PLA-PLAI	1996	1995	-
45 RUE DU FAUBOURG DE SAVERNE	12	12	0	0	4	0	8	0	0	0	PLA-PLAI	1996	1995	-
47 RUE DU FAUBOURG NATIONAL	17	0	0	0	4	8	1	2	2	1	ILN	2008	-	-
15 RUE DU MARAIS VERT	8	8	0	2	5	1	0	0	0	0	PLUS	2004	2005	-
43 RUE KAGENECK	22	0	0	0	2	3	11	6	0	0	PLI	1998	-	-
24 RUE THIERGARTEN	16	16	0	1	7	6	2	0	0	0	PLUS	2003	2001	-
Total	171	109	0	8	62	53	33	9	6	1				

CUS HABITAT

1 B RUE MOLL	18	18	0	0	5	7	3	2	1	0	P.L.A. C.D.C.	1989	1989	0
2 RUE D OBERNAI	19	19	0	0	6	6	5	2	0	0	P.L.A. C.D.C.	1986	1986	0
4 RUE DE FOUDAY	6	6	0	0	3	2	1	0	0	0	PLUS	2005	2005	0
4 RUE DE FOUDAY	2	2	0	0	0	2	0	0	0	0	PLUS Démunis	2005	2005	0
35 RUE DE LA COURSE	12	0	0	0	4	8	0	0	0	0	NULL	0		0
10 RUE DE MARLENHEIM	23	23	0	1	3	5	10	4	0	0	P.L.A. C.D.C.	1988	1988	0
24 RUE DE MOLSHEIM	8	8	0	0	2	5	1	0	0	0	PLUS	2005	2005	0
24 RUE DE MOLSHEIM	4	4	0	0	1	3	0	0	0	0	PLUS Démunis	2005	2005	0
40 RUE DE MOLSHEIM	3	0	0	0	0	1	2	0	0	0	NULL	2006		0
42 RUE DE MOLSHEIM	3	0	0	0	0	1	2	0	0	0	NULL	2006		0
1 RUE DE ROTHAU	23	23	0	2	5	13	0	0	3	0	P.L.A. C.D.C.	1988	1988	0
3 RUE DE ROTHAU	27	27	0	0	13	6	5	1	2	0	P.L.A. C.D.C.	1988	1988	0
5 RUE DE ROTHAU	26	26	0	0	4	20	0	0	2	0	P.L.A. C.D.C.	1988	1988	0
9 RUE DE WASSELONNE	10	0	0	1	2	5	1	1	0	0	NULL	2008		0
3 RUE DESERTE	1	1	0	0	0	0	1	0	0	0	P.L.A. Integration	2004	2004	0
3 RUE DESERTE	2	2	0	0	0	0	2	0	0	0	PLUS	2004	2004	0
3 RUE DESERTE	1	1	0	0	0	0	1	0	0	0	PLUS Démunis	2004	2004	0
5 RUE KUHN	10	10	0	0	4	2	2	2	0	0	P.L.S. (acqu.amel.)	2004	2004	0
5 RUE KUHN	3	3	0	0	2	0	1	0	0	0	PLUS	2004	2004	0
7 RUE KUHN	4	0	0	0	1	3	0	0	0	0	NULL	2007		0
9 RUE KUHN	4	0	0	0	0	3	1	0	0	0	NULL	2007		0
11 RUE KUHN	1	1	0	0	0	1	0	0	0	0	P.L.A. Integration	2004	2004	0
11 RUE KUHN	2	2	0	0	0	2	0	0	0	0	PLUS	2004	2004	0
11 RUE KUHN	1	1	0	0	0	1	0	0	0	0	PLUS Démunis	2004	2004	0
19 RUE KUHN	12	0	0	0	0	12	0	0	0	0	NULL	2006		0
11 RUE THIERGARTEN	10	10	0	0	3	2	3	1	1	10	PLUS	2007	2007	2007
11 RUE THIERGARTEN	4	4	0	2	2	0	0	0	0	4	PLUS Démunis	2007	2007	2007
Total	239	191	0	6	60	110	41	13	9	14				

DOMIAL - HABITAT DES SALARIES D'ALSACE

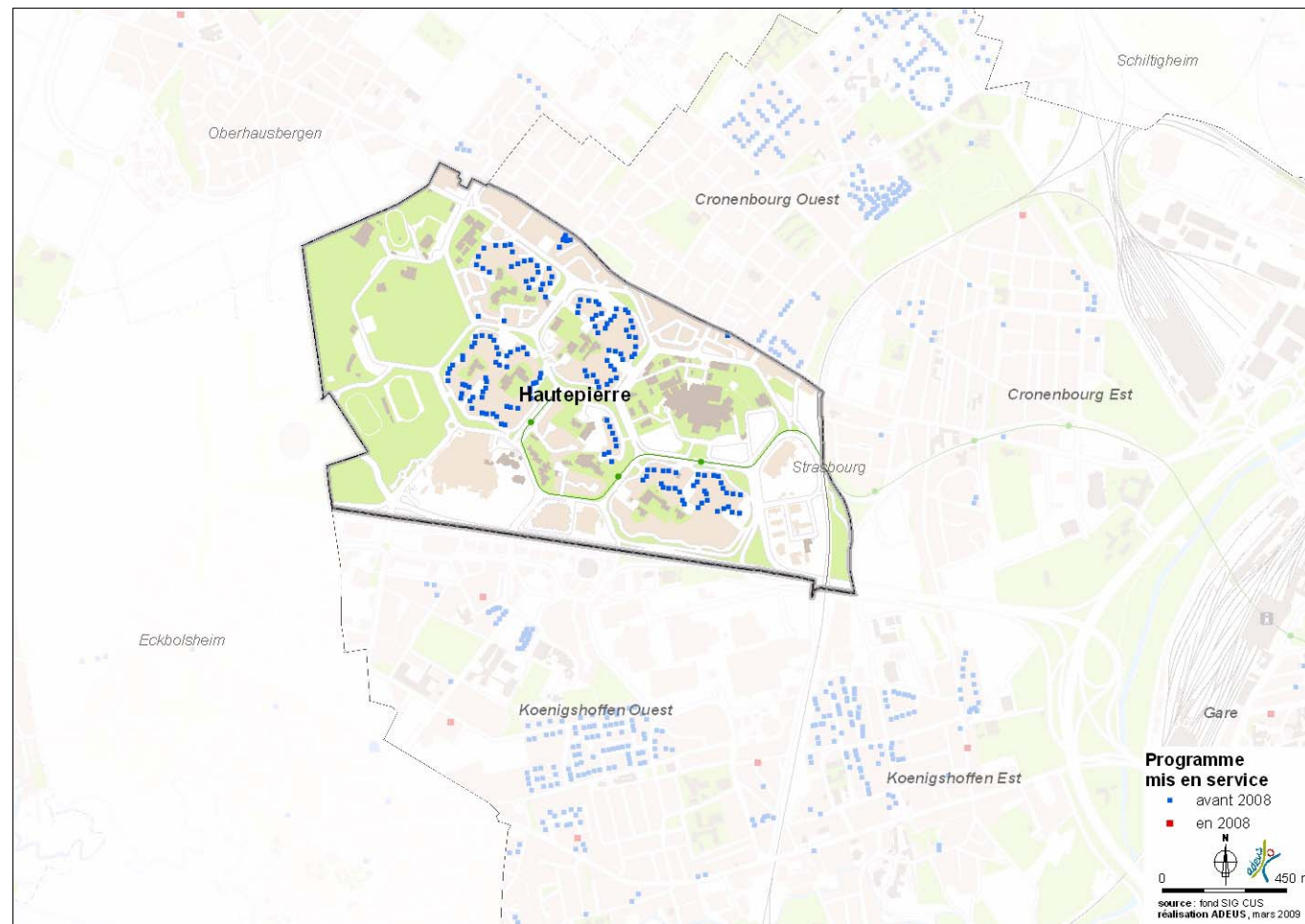
1 RUE DE KOENIGSHOFFEN	39	39	0	0	10	4	19	6	0	39	PLA CDC	1992	1992	1993
43 BOULEVARD DE LYON	23	23	0	1	7	7	2	6	0	23	PLA CDC	1992	1992	1993
45 BOULEVARD DE LYON	30	30	0	1	23	6	0	0	0	30	PLA CDC	1992	1992	1993
47 BOULEVARD DE LYON	29	29	0	6	11	12	0	0	0	29	PLA CDC	1992	1992	1993
16 RUE DE LA CHARMILLE	8	0	0	0	2	6	0	0	0	0	-	2008	-	-
Total	129	121	0	8	53	35	21	12	0	121				

DOMIAL - PACT DU BAS-RHIN

2 PLACE PORTE BLANCHE	8	8	0	5	3	0	0	0	0	8	PLALM	1994	1998	1999
7 RUE DE MUTZIG	4	4	0	0	0	4	0	0	0	4	PLALM	1994	1998	1999
11 RUE DE MUTZIG	6	6	0	0	0	3	3	0	0	6	PLALM	1994	1998	1999
7A RUE DE MUTZIG	7	7	0	0	6	0	0	1	0	7	PLALM	1994	1998	1999
16 RUE DE WASSELONE	8	8	0	0	0	8	0	0	0	8	PLALM	1994	1998	1999
18 RUE DE WASSELONE	8	8	0	0	0	5	3	0	0	8	PLALM	1994	1998	1999
20 RUE DE WASSELONE	4	4	0	0	4	0	0	0	0	4	PLALM	1994	1998	1999
22 RUE DE WASSELONE	8	8	0	0	8	0	0	0	0	8	PLALM	1994	1998	1999
Total	53	53	0	5	21	20	6	1	0	53				

	Total logements	Logts conventionnés	Chambres	T1	T2	T3	T4	T5	T6 &+	Nb logts réhabilités	Financement	Date mise en service	Date Convention	Date Réhabilitation
HABITATION MODERNE														
4 RUE DE MARLENHEIM	12	12	0	0	3	9	0	0	0	0	PLUS/PLAI	2002	2003	2004
10A RUE DESERTE	7	7	0	1	1	1	4	0	0	0		2006	-	-
10B RUE DESERTE	12	0	0	0	3	2	6	1	0	0	PLUS	2008	2008	
12 PETITE RUE DE LA COURSE	11	0	0	6	2	0	2	1	0	0		2006	-	-
Total	42	19	0	7	9	12	12	2	0	0				
IMMOBILIERE 3F														
20 BOULEVARD DE LYON	18	18	0	0	6	5	5	2	0	0	PLA/PLA,I	1998	2001	-
16 RUE DE LA COURSE	8	8	0	0	4	1	3	0	0	0	PLA CDC/PLA TS	1994	1995	-
22 RUE DE ROSHEIM	19	19	0	2	5	7	5	0	0	19	PLA CFF	1996	1981	1998
1 RUE DESERTE	16	0	0	1	9	4	2	0	0	0	LIBRE	1992	-	-
32 RUE DU BAN DE LA ROCHE	12	12	0	0	7	5	0	0	0	12	PLATS CDC	1996	1996	1997-1998
36 RUE DU BAN DE LA ROCHE	18	18	0	3	4	9	0	2	0	0	PLA	2001	2001	-
38 RUE DU BAN DE LA ROCHE	15	15	0	0	4	9	0	2	0	0	PLA	2001	2001	-
40 RUE DU BAN DE LA ROCHE	17	17	0	0	4	11	2	0	0	0	PLA	2001	2001	-
40A RUE DU BAN DE LA ROCHE	15	15	0	0	4	9	1	1	0	0	PLA	2001	2001	-
5 RUE DU MAIRE KUSS	12	0	3	0	1	2	8	0	0	0	LIBRE	1992	-	-
11 RUE KAGENECK	21	21	0	1	11	4	5	0	0	0	PLA CFF	1992	1985	-
20 RUE KAGENECK	24	24	0	0	10	9	5	0	0	19	PLA/PLA,I	2000	2000	1998
Total	195	167	3	7	69	75	36	7	0	50				
LOGIEST														
24A RUE DE ROSHEIM	4	4	0	0	4	0	0	0	0	0	PLA	1995	1995	-
24A RUE DE ROSHEIM	4	4	0	1	3	0	0	0	0	0	PLATS	1995	1995	-
Total	8	8	0	1	7	0	0	0	0	0				
NORD-EST IMMOBILIERE DES CHEMINS DE FER														
7 RUE GEORGES WODLI	17	0	0	1	0	0	1	8	7	0		1961	-	-
Total	17	0	0	1	0	0	1	8	7	0				
LE NOUVEAU LOGIS DE L'EST														
16 BOULEVARD DU PRESIDENT WILSON	18	18	0	13	0	5	0	0	0	23	PLA Social	1983	1983	2002-2003
19 RUE KAGENECK	19	19	0	8	7	4	0	0	0	19	PLA Social	1983	1983	2002-2003
Total	37	37	0	21	7	9	0	0	0	42				
OPUS														
11 BOULEVARD DE NANCY	23	23	0	0	22	1	0	0	0	0	AUTRE FINAN	2006	?	
Total	23	23	0	0	22	1	0	0	0	0				
SOCOPO														
1 BOULEVARD DE LYON	9	9	0	1	4	4	0	0	0	9	PLA	1907-1908	1989	1991
3 BOULEVARD DE LYON	9	9	0	1	4	4	0	0	0	9	PLA	1907-1908	1989	1991
5 BOULEVARD DE LYON	10	10	0	0	0	10	0	0	0	10	PLA	1907-1908	1989	1991
7 BOULEVARD DE LYON	9	9	0	0	1	8	0	0	0	9	PLA	1907-1908	1989	1991
9 BOULEVARD DE LYON	7	7	0	0	3	4	0	0	0	7	PLA	1907-1908	1989	1991
11 BOULEVARD DE LYON	7	7	0	0	3	4	0	0	0	7	PLA	1907-1908	1989	1991
8 RUE DE SAALES	9	9	0	0	8	1	0	0	0	9	PLA	1907-1908	1989	1991
10 RUE DE SAALES	10	10	0	0	0	6	4	0	0	10	PLA	1907-1908	1989	1991
14 RUE DE SAALES	10	10	0	0	0	10	0	0	0	10	PLA	1907-1908	1989	1991
16 RUE DE SAALES	11	11	0	4	5	2	0	0	0	11	PLA	1907-1908	1989	1991
18 RUE DE SAALES	13	13	0	8	5	0	0	0	0	13	PLA	1907-1908	1989	1991
18A RUE DE SAALES	10	10	0	0	0	10	0	0	0	10	PLA	1907-1908	1989	1991
20 RUE DE SAALES	15	15	0	0	13	2	0	0	0	15	PLA	1907-1908	1989	1991
22 RUE DE SAALES	8	8	0	0	3	5	0	0	0	8	PLA	1907-1908	1989	1991
24 RUE DE SAALES	9	9	0	1	4	4	0	0	0	9	PLA	1907-1908	1989	1991
1 RUE D'URMATT	8	8	0	0	1	7	0	0	0	8	PLA	1907-1908	1989	1991
3 RUE D'URMATT	7	7	0	2	5	0	0	0	0	7	PLA	1907-1908	1989	1991
5 RUE D'URMATT	7	7	0	2	5	0	0	0	0	7	PLA	1907-1908	1989	1991
7 RUE D'URMATT	10	10	0	0	0	10	0	0	0	10	PLA	1907-1908	1989	1991
9 RUE D'URMATT	11	11	0	4	5	2	0	0	0	11	PLA	1907-1908	1989	1991
11 RUE D'URMATT	13	13	0	4	8	1	0	0	0	13	PLA	1907-1908	1989	1991
11A RUE D'URMATT	13	13	0	0	12	0	1	0	0	13	PLA	1907-1908	1989	1991
13 RUE D'URMATT	9	9	0	1	4	4	0	0	0	9	PLA	1907-1908	1989	1991
15 RUE D'URMATT	8	8	0	0	3	5	0	0	0	8	PLA	1907-1908	1989	1991
17 RUE D'URMATT	11	11	0	4	5	2	0	0	0	11	PLA	1907-1908	1989	1991
19 RUE D'URMATT	10	10	0	5	5	0	0	0	0	10	PLA	1907-1908	1989	1991
Total	253	253	0	37	106	105	5	0	0	253				
Total	1178	992	12	109	416	420	155	52	22	534				

QUARTIER DE STRASBOURG-HAUTEPIERRE



Seuls 4 bailleurs sont implantés dans le quartier de Hautepierre. Il s'agit pourtant du quartier social qui compte **le plus de logements sociaux à Strasbourg, avec plus de 3 500 logements**, loin devant Cronenbourg, l'Esplanade, Vauban, ou le Polygone. Plus de 10 % du patrimoine social strasbourgeois y est concentré.

CUS Habitat gère 83 % de ce parc (environ 2900 logements).

La typologie **sur-représente les grands logements** au détriment des petits. Le parc du quartier est donc plus grand que la moyenne : près de 15 % de T5 et + et plus contre 9 % sur l'ensemble de la CUS. Bien que dans une moindre mesure, la part des appartements de taille moyenne est également plus forte. A l'opposé, les petits logements sont rares : 10,5 % du total, c'est-à-dire à peine la moitié de ce qui se fait dans les autres secteurs.

Les logements sociaux du quartier de Hautepierre sont concentrés sur certaines mailles : Jacqueline (1 135), Eléonore (755), Catherine (733), Karine (636) et Brigitte (216).

Bailleur	Total logements	Conventionnés	Chambres	T1	T2	T3	T4	T5	T6&+
CUS HABITAT	2924	2921	0	112	160	1200	998	344	110
SIBAR	350	0	0	0	29	212	87	20	2
LE NOUVEAU LOGIS DE L'EST	249	249	0	38	35	56	79	41	0
PERSPECTIVES HABITAT	2	2	0	0	0	0	0	1	1
TOTAL QUARTIER	3525	3172	0	150	224	1468	1164	406	113

	Chambres	T1	T2	T3	T4	T5	T6&+
CUS	1,2 %	5,4 %	15 %	39,9 %	29,3 %	8,1 %	1,1 %
Quartier	0,0 %	4,3 %	6,4 %	41,6 %	33 %	11,5 %	3,2 %

	Total logements	Logts conventionnés	Chambres	T1	T2	T3	T4	T5	T6 &+	Nb logts réhabilités	Financement	Date mise en service	Date Convention	Date Réhabilitation
STRASBOURG - HAUTEPIERRE														
CUS HABITAT														
10 BOULEVARD BALZAC	18	18	0	0	1	9	8	0	0	18	PALULOS	1971	1980	1980
11 BOULEVARD BALZAC	10	10	0	0	0	2	4	0	4	10	PALULOS	1971	1980	1980
12 BOULEVARD BALZAC	27	27	0	0	0	14	13	0	0	27	PALULOS	1971	1980	1980
13 BOULEVARD BALZAC	31	31	0	0	0	16	15	0	0	31	PALULOS	1971	1980	1980
14 BOULEVARD BALZAC	15	15	0	0	0	1	0	14	0	15	PALULOS	1971	1980	1980
15 BOULEVARD BALZAC	30	30	0	7	14	9	0	0	0	30	PALULOS	1971	1980	1980
30 BOULEVARD BALZAC	27	27	0	0	0	14	13	0	0	27	PALULOS	1971	1980	1980
31 BOULEVARD BALZAC	23	23	0	7	0	9	0	7	0	23	PALULOS	1971	1980	1980
32 BOULEVARD BALZAC	30	30	0	7	14	9	0	0	0	30	PALULOS	1971	1980	1980
33 BOULEVARD BALZAC	31	31	0	0	0	16	15	0	0	31	PALULOS	1971	1980	1980
34 BOULEVARD BALZAC	27	27	0	0	0	14	13	0	0	27	PALULOS	1971	1980	1980
35 BOULEVARD BALZAC	10	10	0	0	0	2	4	0	4	10	PALULOS	1971	1980	1980
36 BOULEVARD BALZAC	10	10	0	0	0	2	4	0	4	10	PALULOS	1971	1980	1980
37 BOULEVARD BALZAC	27	27	0	0	0	14	13	0	0	27	PALULOS	1971	1980	1980
38 BOULEVARD BALZAC	31	31	0	0	0	16	15	0	0	31	PALULOS	1971	1980	1980
39 BOULEVARD BALZAC	16	16	0	0	0	2	0	14	0	16	PALULOS	1971	1980	1980
40 BOULEVARD BALZAC	25	25	0	6	12	7	0	0	0	25	PALULOS	1971	1980	1980
51 BOULEVARD BALZAC	27	27	0	0	0	14	13	0	0	27	PALULOS	1971	1980	1980
52 BOULEVARD BALZAC	10	10	0	0	0	2	0	8	0	10	PALULOS	1971	1980	1980
53 BOULEVARD BALZAC	10	10	0	0	0	2	4	0	4	10	PALULOS	1971	1980	1980
54 BOULEVARD BALZAC	19	19	0	0	0	10	9	0	0	19	PALULOS	1971	1980	1980
55 BOULEVARD BALZAC	13	13	0	0	0	1	0	12	0	13	PALULOS	1971	1980	1980
56 BOULEVARD BALZAC	27	27	0	0	0	14	13	0	0	27	PALULOS	1971	1980	1980
57 BOULEVARD BALZAC	19	19	0	0	0	10	9	0	0	19	PALULOS	1971	1980	1980
58 BOULEVARD BALZAC	10	10	0	0	0	2	4	0	4	10	PALULOS	1971	1980	1980
1 BOULEVARD DOSTOIEVSKI	31	31	0	0	1	22	8	0	0	31	ACCORD LOCATIF	1973	1996	1996
2 BOULEVARD DOSTOIEVSKI	42	42	0	0	1	30	10	0	1	42	ACCORD LOCATIF	1973	1996	1996
3 BOULEVARD DOSTOIEVSKI	17	17	0	0	8	1	8	0	0	17	ACCORD LOCATIF	1973	1996	1996
4 BOULEVARD DOSTOIEVSKI	17	17	0	0	0	8	0	9	0	17	ACCORD LOCATIF	1973	1996	1996
7 BOULEVARD DOSTOIEVSKI	27	27	0	0	1	19	7	0	0	27	ACCORD LOCATIF	1973	1996	1996
8 BOULEVARD DOSTOIEVSKI	19	19	0	0	1	13	5	0	0	19	ACCORD LOCATIF	1973	1996	1996
10 BOULEVARD DOSTOIEVSKI	10	10	0	0	0	2	4	0	4	10	PALULOS	1971	1980	1980
11 BOULEVARD DOSTOIEVSKI	14	14	0	0	0	2	0	12	0	14	PALULOS	1971	1980	1980
12 BOULEVARD DOSTOIEVSKI	31	31	0	0	0	16	15	0	0	31	PALULOS	1971	1980	1980
13 BOULEVARD DOSTOIEVSKI	31	31	0	0	0	16	15	0	0	31	PALULOS	1971	1980	1980
14 BOULEVARD DOSTOIEVSKI	14	14	0	0	0	1	0	12	1	14	PALULOS	1971	1980	1980
15 BOULEVARD DOSTOIEVSKI	30	30	0	7	14	9	0	0	0	30	PALULOS	1971	1980	1980
27 BOULEVARD DOSTOIEVSKI	30	30	0	0	0	15	14	0	1	30	PALULOS	1971	1980	1980
28 BOULEVARD DOSTOIEVSKI	31	31	0	0	0	16	15	0	0	31	PALULOS	1971	1980	1980
29 BOULEVARD DOSTOIEVSKI	14	14	0	0	0	2	0	12	0	14	PALULOS	1971	1980	1980
71 BOULEVARD DOSTOIEVSKI	31	31	0	0	1	22	8	0	0	31	ACCORD LOCATIF	1973	1996	1996
11 BOULEVARD LA FONTAINE	10	10	0	0	0	2	4	0	4	10	PALULOS	1971	1980	1980
12 BOULEVARD LA FONTAINE	10	10	0	0	0	2	4	0	4	10	PALULOS	1971	1980	1980
13 BOULEVARD LA FONTAINE	27	27	0	0	0	14	13	0	0	27	PALULOS	1971	1980	1980
14 BOULEVARD LA FONTAINE	31	31	0	0	0	16	15	0	0	31	PALULOS	1971	1980	1980
18 BOULEVARD LA FONTAINE	15	15	0	0	0	1	0	14	0	15	PALULOS	1971	1980	1980
19 BOULEVARD LA FONTAINE	31	31	0	0	0	16	15	0	0	31	PALULOS	1971	1980	1980
20 BOULEVARD LA FONTAINE	19	19	0	6	0	7	0	6	0	19	PALULOS	1971	1980	1980
39 BOULEVARD LA FONTAINE	31	31	0	0	0	16	15	0	0	31	PALULOS	1971	1980	1980
40 BOULEVARD LA FONTAINE	14	14	0	0	0	2	0	12	0	14	PALULOS	1971	1980	1980
41 BOULEVARD LA FONTAINE	16	16	0	0	0	2	0	14	0	16	PALULOS	1971	1980	1980
42 BOULEVARD LA FONTAINE	31	31	0	0	0	16	15	0	0	31	PALULOS	1971	1980	1980
43 BOULEVARD LA FONTAINE	13	13	0	0	0	1	0	12	0	13	PALULOS	1971	1980	1980
46 BOULEVARD LA FONTAINE	22	22	0	7	0	8	0	7	0	22	PALULOS	1971	1980	1980
47 BOULEVARD LA FONTAINE	27	27	0	0	0	14	13	0	0	27	PALULOS	1971	1980	1980
48 BOULEVARD LA FONTAINE	27	27	0	0	0	14	13	0	0	27	PALULOS	1971	1980	1980
49 BOULEVARD LA FONTAINE	27	27	0	0	0	14	13	0	0	27	PALULOS	1971	1980	1980
1 BOULEVARD RONSARD	8	8	0	0	0	0	0	1	7	8	PALULOS	1975	1999	1999
4 BOULEVARD RONSARD	26	26	0	0	0	9	17	0	0	26	PALULOS	1975	1999	1999
5 BOULEVARD RONSARD	31	31	0	0	0	24	7	0	0	31	PALULOS	1975	1999	1999
6 BOULEVARD RONSARD	31	31	0	16	0	8	7	0	0	31	PALULOS	1975	1999	1999
18 BOULEVARD RONSARD	26	26	0	0	0	9	17	0	0	26	PALULOS	1975	1999	1999
19 BOULEVARD RONSARD	43	43	0	8	0	17	18	0	0	43	PALULOS	1975	1999	1999
20 BOULEVARD RONSARD	27	27	0	0	0	7	14	6	0	27	PALULOS	1975	1999	1999
21 BOULEVARD RONSARD	23	23	0	0	0	6	12	5	0	23	PALULOS	1975	1999	1999
33 BOULEVARD VICTOR HUGO	31	31	0	0	0	8	16	7	0	31	PALULOS	1975	1999	1999
34 BOULEVARD VICTOR HUGO	35	35	0	0	0	9	18	8	0	35	PALULOS	1975	1999	1999
35 BOULEVARD VICTOR HUGO	43	43	0	8	0	17	18	0	0	43	PALULOS	1975	1999	1999
36 BOULEVARD VICTOR HUGO	31	31	0	0	0	8	16	7	0	31	PALULOS	1975	1999	1999
37 BOULEVARD VICTOR HUGO	19	19	0	0	0	7	12	0	0	19	PALULOS	1975	1999	1999
38 BOULEVARD VICTOR HUGO	27	27	0	0	0	21	6	0	0	27	PALULOS	1975	1999	1999
39 BOULEVARD VICTOR HUGO	14	14	0	0	0	1	1	0	12	14	PALULOS	1975	1999	1999
41 BOULEVARD VICTOR HUGO	15	15	0	0	0	5	10	0	0	15	PALULOS	1975	1999	1999
9 PLACE ALFRED DE MUSSET	23	23	0	0	0	8	15	0	0	23	PALULOS	1975	1999	1999
10 PLACE ALFRED DE MUSSET	27	27	0	0	7	7	13	0	0	27	PALULOS	1975	1999	1999
13 PLACE ALFRED DE MUSSET	19	19	0	0	0	5	10	4	0	19	PALULOS	1975	1999	1999
14 PLACE ALFRED DE MUSSET	23	23	0	0	0	6	12	5	0	23	PALULOS	1975	1999	1999
15 PLACE ALFRED DE MUSSET	23	23	0	0	6	6	11	0	0	23	PALULOS	1975	1999	1999
16 PLACE ALFRED DE MUSSET	23	23	0	0	0	8	15	0	0	23	PALULOS	1975	1999	1999
17 PLACE ALFRED DE MUSSET	34	34	0	0	9	8	17	0	0	34	PALULOS	1975	1999	1999
72 PLACE BUCHNER	21	21	0	0	10	1	10	0	0	21	ACCORD LOCATIF	1973	1996	1996
73 PLACE BUCHNER	21	21	0	0	0	10	0	11	0	21	ACCORD LOCATIF	1973	1996	1996
75 PLACE BUCHNER	31	31	0	0	1	22	8	0	0	31	ACCORD LOCATIF	1973	1996	1996

	Total logements	Logts conventionnés	Chambres	T1	T2	T3	T4	T5	T6 &+	Nb logts réhabilités	Financement	Date mise en service	Date Convention	Date Réhabilitation
CUS HABITAT (suite)														
76 PLACE BUCHNER	19	19	0	0	9	1	9	0	0	19	ACCORD LOCATIF	1973	1996	1996
77 PLACE BUCHNER	19	19	0	0	0	9	0	10	0	19	ACCORD LOCATIF	1973	1996	1996
78 PLACE BUCHNER	31	31	0	0	1	22	8	0	0	31	ACCORD LOCATIF	1973	1996	1996
79 PLACE BUCHNER	19	19	0	0	1	13	5	0	0	19	ACCORD LOCATIF	1973	1996	1996
85 PLACE BUCHNER	15	15	0	7	1	0	7	0	0	15	ACCORD LOCATIF	1973	1996	1996
86 PLACE BUCHNER	15	15	0	0	0	7	0	0	8	15	ACCORD LOCATIF	1973	1996	1996
87 PLACE BUCHNER	26	26	0	0	1	17	7	1	0	26	ACCORD LOCATIF	1973	1996	1996
89 PLACE BUCHNER	31	31	0	0	1	22	8	0	0	31	ACCORD LOCATIF	1973	1996	1996
90 PLACE BUCHNER	27	27	0	0	1	19	7	0	0	27	ACCORD LOCATIF	1973	1996	1996
16 PLACE BYRON	27	27	0	0	0	14	13	0	0	27	PALULOS	1971	1980	1980
17 PLACE BYRON	27	27	0	0	0	14	13	0	0	27	PALULOS	1971	1980	1980
19 PLACE BYRON	10	10	0	0	0	2	4	0	4	10	PALULOS	1971	1980	1980
20 PLACE BYRON	10	10	0	0	0	2	4	0	4	10	PALULOS	1971	1980	1980
21 PLACE BYRON	26	26	0	0	0	13	12	0	1	26	PALULOS	1971	1980	1980
25 PLACE BYRON	14	14	0	0	0	2	0	12	0	14	PALULOS	1971	1980	1980
26 PLACE BYRON	14	14	0	0	0	2	0	12	0	14	PALULOS	1971	1980	1980
21 PLACE ERASME	19	19	0	0	0	10	9	0	0	19	PALULOS	1971	1980	1980
22 PLACE ERASME	10	10	0	0	0	2	4	0	4	10	PALULOS	1971	1980	1980
23 PLACE ERASME	27	27	0	0	0	14	13	0	0	27	PALULOS	1971	1980	1980
24 PLACE ERASME	23	23	0	7	0	9	0	7	0	23	PALULOS	1971	1980	1980
25 PLACE ERASME	30	30	0	7	14	9	0	0	0	30	PALULOS	1971	1980	1980
26 PLACE ERASME	31	31	0	0	0	16	15	0	0	31	PALULOS	1971	1980	1980
27 PLACE ERASME	26	26	0	6	12	8	0	0	0	26	PALULOS	1971	1980	1980
31 PLACE ERASME	10	10	0	0	0	2	4	0	4	10	PALULOS	1971	1980	1980
32 PLACE ERASME	10	10	0	0	0	2	0	8	0	10	PALULOS	1971	1980	1980
33 PLACE ERASME	27	27	0	0	0	14	13	0	0	27	PALULOS	1971	1980	1980
34 PLACE ERASME	31	31	0	0	0	16	15	0	0	31	PALULOS	1971	1980	1980
35 PLACE ERASME	26	26	0	6	12	8	0	0	0	26	PALULOS	1971	1980	1980
36 PLACE ERASME	10	10	0	0	0	2	4	0	4	10	PALULOS	1971	1980	1980
37 PLACE ERASME	10	10	0	0	0	2	4	0	4	10	PALULOS	1971	1980	1980
38 PLACE ERASME	27	27	0	0	0	14	13	0	0	27	PALULOS	1971	1980	1980
16 PLACE FLAUBERT	27	27	0	0	0	14	13	0	0	27	PALULOS	1971	1980	1980
17 PLACE FLAUBERT	10	10	0	0	0	2	0	8	0	10	PALULOS	1971	1980	1980
18 PLACE FLAUBERT	10	10	0	0	0	2	4	0	4	10	PALULOS	1971	1980	1980
22 PLACE FLAUBERT	15	15	0	0	0	8	7	0	0	15	PALULOS	1971	1980	1980
23 PLACE FLAUBERT	10	10	0	0	0	2	4	0	4	10	PALULOS	1971	1980	1980
26 PLACE FLAUBERT	10	10	0	0	0	2	4	0	4	10	PALULOS	1971	1980	1980
27 PLACE FLAUBERT	10	10	0	0	0	2	0	8	0	10	PALULOS	1971	1980	1980
28 PLACE FLAUBERT	10	10	0	0	0	2	0	8	0	10	PALULOS	1971	1980	1980
29 PLACE FLAUBERT	9	9	0	0	0	1	4	0	4	9	PALULOS	1971	1980	1980
50 PLACE PETRARQUE	10	10	0	0	0	2	4	0	4	10	PALULOS	1971	1980	1980
51 PLACE PETRARQUE	19	19	0	0	0	10	9	0	0	19	PALULOS	1971	1980	1980
52 PLACE PETRARQUE	27	27	0	0	0	14	13	0	0	27	PALULOS	1971	1980	1980
53 PLACE PETRARQUE	31	31	0	0	0	16	15	0	0	31	PALULOS	1971	1980	1980
41 PLACE STENDHAL	19	19	0	0	0	10	9	0	0	19	PALULOS	1971	1980	1980
42 PLACE STENDHAL	10	10	0	0	0	2	0	8	0	10	PALULOS	1971	1980	1980
43 PLACE STENDHAL	7	7	0	0	0	1	3	0	3	7	PALULOS	1971	1980	1980
44 PLACE STENDHAL	18	18	0	0	0	10	8	0	0	18	PALULOS	1971	1980	1980
48 PLACE STENDHAL	14	14	0	0	0	2	0	12	0	14	PALULOS	1971	1980	1980
49 PLACE STENDHAL	16	16	0	0	0	2	0	14	0	16	PALULOS	1971	1980	1980
50 PLACE STENDHAL	16	16	0	0	0	2	0	14	0	16	PALULOS	1971	1980	1980
155 ROUTE D OBERHAUSBERGEN	3	0	0	0	1	2	0	0	0	0	NULL	2006		0
155 ROUTE D OBERHAUSBERGEN	1	1	0	0	0	1	0	0	0	0	PLUS	2006	2006	0
255 ROUTE D OBERHAUSBERGEN	2	2	0	0	1	0	0	1	0	0	P.L.A. C.D.C.	2000	2000	0
257 ROUTE D OBERHAUSBERGEN	16	16	0	0	2	8	6	0	0	0	P.L.A. C.D.C.	2000	2000	0
257 ROUTE D OBERHAUSBERGEN	4	4	0	0	0	3	1	0	0	0	P.L.A. L.M.	2000	2000	0
259 ROUTE D OBERHAUSBERGEN	7	7	0	0	1	3	3	0	0	0	PLUS	2006	2006	0
259 ROUTE D OBERHAUSBERGEN	4	4	0	0	1	3	0	0	0	0	PLUS Démunis	2006	2006	0
261A ROUTE D OBERHAUSBERGEN	1	1	0	0	0	0	0	1	0	0	PLUS Démunis	2006	2006	0
261B ROUTE D OBERHAUSBERGEN	1	1	0	0	0	0	1	0	0	0	PLUS	2006	2006	0
261C ROUTE D OBERHAUSBERGEN	1	1	0	0	0	0	1	0	0	0	PLUS	2006	2006	0
261D ROUTE D OBERHAUSBERGEN	1	1	0	0	0	0	0	1	0	0	PLUS	2006	2006	0
Total	2924	2921	0	112	160	1200	998	344	110	2883				

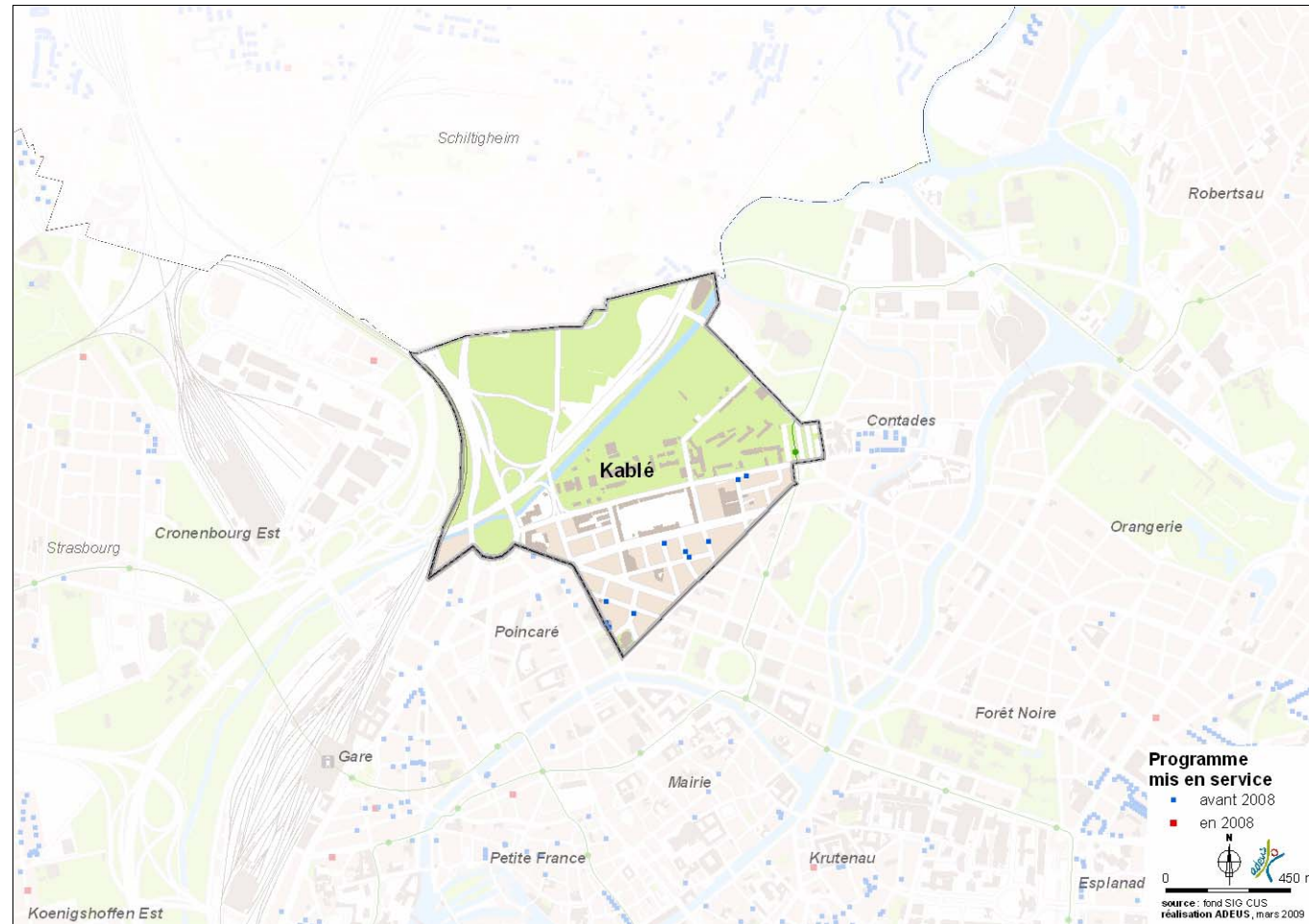
	Total logements	Logts conventionnés	Chambres	T1	T2	T3	T4	T5	T6 &+	Nb logts réhabilités	Financement	Date mise en service	Date Convention	Date Réhabilitation
LE NOUVEAU LOGIS DE L'EST														
30 RUE MONTESQUIEU	24	24	0	5	10	0	0	9	0	24	PLA	1982	1982	1994
31 RUE MONTESQUIEU	23	23	0	0	0	1	22	0	0	23	PLA	1982	1982	1994
32 RUE MONTESQUIEU	34	34	0	7	14	0	0	13	0	34	PLA	1982	1982	1994
33 RUE MONTESQUIEU	23	23	0	0	0	6	12	5	0	23	PLA	1982	1982	1994
23 RUE RONSARD	27	27	0	8	0	17	2	0	0	27	PLA	1992	1993	1994
24 RUE RONSARD	31	31	0	0	0	1	30	0	0	31	PLA	1992	1993	1994
25 RUE RONSARD	39	39	0	12	0	25	2	0	0	39	PLA	1992	1993	1994
26 RUE RONSARD	29	29	0	6	11	1	1	10	0	29	PLA	1992	1993	1994
27 RUE RONSARD	19	19	0	0	0	5	10	4	0	19	PLA	1982	1982	1994
Total	249	249	0	38	35	56	79	41	0	249				

PERSPECTIVES HABITAT														
23 RUE FRANCOIS VILLON	1	1	0	0	0	0	0	1	0	0	PLAI	2005	2005	-
6 RUE RABELAIS	1	1	0	0	0	0	0	0	1	0	PLAI	2007	EN COURS	-
Total	2	2	0	0	0	0	0	1	1	0				

SIBAR														
47 BOULEVARD DOSTOIEVSKY	27	0	0	0	1	19	7	0	0	0	PLA CFF	1974	-	-
48 BOULEVARD DOSTOIEVSKY	11	0	0	0	6	0	5	0	0	0	PLA CFF	1974	-	-
49 BOULEVARD DOSTOIEVSKY	11	0	0	0	0	5	0	6	0	0	PLA CFF	1974	-	-
50 BOULEVARD DOSTOIEVSKY	11	0	0	0	6	0	5	0	0	0	PLA CFF	1973	-	-
51 BOULEVARD DOSTOIEVSKY	11	0	0	0	0	5	0	6	0	0	PLA CFF	1973	-	-
52 BOULEVARD DOSTOIEVSKY	27	0	0	0	1	19	7	0	0	0	PLA CFF	1973	-	-
53 BOULEVARD DOSTOIEVSKY	23	0	0	0	1	17	5	0	0	0	PLA CFF	1973	-	-
57 BOULEVARD DOSTOIEVSKY	31	0	0	0	1	22	8	0	0	0	PLA CFF	1974	-	-
58 BOULEVARD DOSTOIEVSKY	35	0	0	0	1	25	9	0	0	0	PLA CFF	1974	-	-
59 BOULEVARD DOSTOIEVSKY	31	0	0	0	1	22	8	0	0	0	PLA CFF	1974	-	-
63 BOULEVARD DOSTOIEVSKY	27	0	0	0	1	19	7	0	0	0	PLA CFF	1973	-	-
64 BOULEVARD DOSTOIEVSKY	31	0	0	0	0	23	8	0	0	0	PLA CFF	1973	-	-
66 BOULEVARD DOSTOIEVSKY	15	0	0	0	8	0	7	0	0	0	PLA CFF	1973	-	-
67 BOULEVARD DOSTOIEVSKY	15	0	0	0	0	7	0	8	0	0	PLA CFF	1973	-	-
68 BOULEVARD DOSTOIEVSKY	26	0	0	0	1	17	7	0	1	0	PLA CFF	1973	-	-
69 BOULEVARD DOSTOIEVSKY	18	0	0	0	1	12	4	0	1	0	PLA CFF	1973	-	-
Total	350	0	0	0	29	212	87	20	2	0				

Total	3525	3172	0	150	224	1468	1164	406	113	3132				
--------------	-------------	-------------	----------	------------	------------	-------------	-------------	------------	------------	-------------	--	--	--	--

QUARTIER DE STRASBOURG-KABLÉ



Le secteur Kablé compte peu de logements sociaux. Il dépasse toutefois les 100 logements aidés. Quatre bailleurs sont présents.

Au cours de l'année 2008, aucun nouveau programme n'a été mis en service.

Au niveau de la typologie, les petits logements sont très peu nombreux : à peine plus de 7 % de T1-T2. Aucun très grand logement n'existe dans le secteur. Par contre, les T3 (44 %) et les T5 (17 %) sont plus représentés que la moyenne.

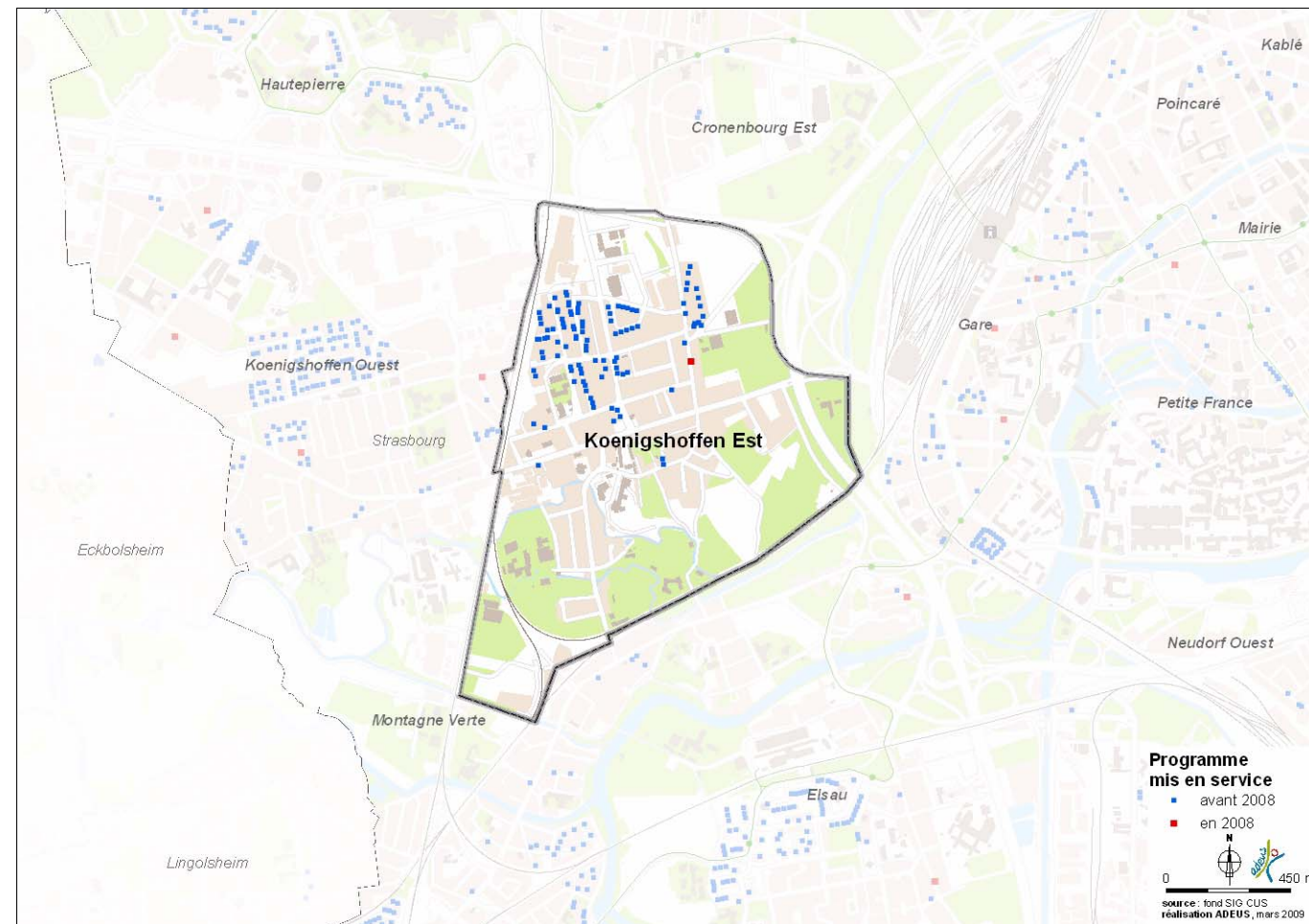
Les localisations géographiques apparaissent relativement dispersées au sein du quartier.

Bailleur	Total logements	Conventionnés	Chambres	T1	T2	T3	T4	T5	T6&+
BATIGERE NORD-EST	49	16	0	0	5	28	15	1	0
S.N.I.	33	33	0	0	1	2	13	17	0
IMMOBILIERE 3F	13	13	0	0	1	8	4	0	0
OPUS	11	11	0	1	0	9	1	0	0
TOTAL QUARTIER	106	73	0	1	7	47	33	18	0

	Chambres	T1	T2	T3	T4	T5	T6&+
CUS	1,2 %	5,4 %	15 %	39,9 %	29,3 %	8,1 %	1,1 %
Quartier	0,0 %	0,9 %	6,6 %	44,3 %	31,1 %	17,0 %	0,0 %

	Total logements	Logts conventionnés	Chambres	T1	T2	T3	T4	T5	T6 &+	Nb logts réhabilités	Financement	Date mise en service	Date Convention	Date Réhabilitation
STRASBOURG - KABLE														
BATIGERE NORD-EST														
4 RUE FINKMATT	8	8	0	0	0	8	0	0	0	0	PLA - PLAI	1997	1997	-
4B RUE FINKMATT	1	0	0	0	0	0	1	0	0	0	ILN	1997	-	-
6 RUE FINKMATT	8	8	0	0	0	7	1	0	0	0	PLA - PLAI	1997	1997	-
4 RUE PAUL MULLER SIMONIS	8	0	0	0	0	4	4	0	0	0	PLI	2000	-	-
6 RUE FOCH	11	0	0	0	2	4	5	0	0	0	PLI	2004	-	-
19 RUE SELLENICK	13	0	0	0	3	5	4	1	0	0	PLUS	2006	-	-
Total	49	16	0	0	5	28	15	1	0	0				
IMMOBILIERE 3F														
22 RUE DU GENERAL RAPP	13	13	0	0	1	8	4	0	0	0	PLUS	2001	2001	-
Total	13	13	0	0	1	8	4	0	0	0				
OPUS														
7A RUE SCHWENDI	11	11	0	1	0	9	1	0	0	0	PLUS	2003	2004	-
Total	11	11	0	1	0	9	1	0	0	0				
SOCIETE NATIONALE IMMOBILIERE														
26 RUE EHRMANN	19	19	0	0	0	1	7	11	0	0	PLA	1992	1992	-
54 RUE JACQUES KABLE	14	14	0	0	1	1	6	6	0	0	PLA	1992	1992	-
Total	33	33	0	0	1	2	13	17	0	0				
Total	106	73	0	1	7	47	33	18	0	0				

QUARTIER DE STRASBOURG-KOENIGSHOFFEN EST



Koenigshoffen Est compte quelques 1 110 logements sociaux, gérés par 11 bailleurs différents. Aucun d'entre eux ne se distingue particulièrement. La Strasbourgeoise et Nord-Est Immobilière des Chemins de Fer sont toutefois les deux organismes les plus importants dans le secteur.

Au cours de l'année 2008, le quartier a perdu 4 logements aidés qui étaient administrés par Cus Habitat au 24 rue de la Tour.

Un foyer ADOMA est situé dans le quartier, représentant 8 % des logements. Les T2 sont particulièrement bien représentés.

Dans ce quartier, les logements sont également regroupés en grande partie dans certains secteurs, notamment à l'ouest de la rue des Comtes ou rue de la Charmille.

Bailleur	Total logements	Conventionnés	Chambres	T1	T2	T3	T4	T5	T6&+
LA STRASBOURGEOISE	257	257	0	6	45	127	69	10	0
N-E IMMOBILIERE DES CHEMINS DE FER	235	235	0	0	32	87	84	32	0
CUS HABITAT	173	173	0	0	58	71	24	13	7
LE NOUVEAU LOGIS DE L'EST	110	110	0	0	0	50	30	30	0
ADOMA	91	91	274	0	0	0	0	0	0
HABITATION MODERNE	90	90	0	0	0	45	45	0	0
PERSPECTIVES HABITAT	58	58	0	0	23	17	11	7	0
IMMOBILIERE 3F	52	52	0	1	15	20	16	0	0
SIBAR	39	39	0	0	6	8	21	4	0
BATIGERE NORD-EST	4	0	0	2	0	1	1	0	0
DOMIAL - HSA	1	1	0	0	1	0	0	0	0
TOTAL QUARTIER	1110	1106	274	9	180	426	301	96	7

	Chambres	T1	T2	T3	T4	T5	T6&+
CUS	1,2 %	5,4 %	15 %	39,9 %	29,3 %	8,1 %	1,1 %
Quartier	8,2 %	0,8 %	16,2 %	38,4 %	27,1 %	8,6 %	0,6 %

	Total logements	Logts conventionnés	Chambres	T1	T2	T3	T4	T5	T6 &+	Nb logts réhabilités	Financement	Date mise en service	Date Convention	Date Réhabilitation
STRASBOURG - KOENIGSHOFFEN EST														
ADOMA														
64 RUE DES PETITES-FERMES	91	91	274	0	0	0	0	0	0	91	1/9 PALULOS	1973	1983	1991
Total	91	91	274	0	0	0	0	0	0	91				
BATIGERE NORD-EST														
62 RUE DES PETITES FERMES	4	0	0	2	0	1	1	0	0	0	ILN	2006	-	-
Total	4	0	0	2	0	1	1	0	0	0				
CUS HABITAT														
1 CHEMIN LONG	2	2	0	0	2	0	0	0	0	2	P.L.A. C.D.C.	1993	2000	2000
1 CHEMIN LONG	1	1	0	0	1	0	0	0	0	1	P.L.A. Integration	1993	2000	2000
1 CHEMIN LONG	2	2	0	0	1	1	0	0	0	2	P.L.A. L.M.	1993	2000	2000
3 CHEMIN LONG	4	4	0	0	4	0	0	0	0	4	P.L.A. C.D.C.	1993	2000	2000
3 CHEMIN LONG	2	2	0	0	2	0	0	0	0	2	P.L.A. Integration	1993	2000	2000
5 CHEMIN LONG	2	2	0	0	2	0	0	0	0	2	P.L.A. C.D.C.	1993	2000	2000
5 CHEMIN LONG	1	1	0	0	1	0	0	0	0	1	P.L.A. Integration	1993	2000	2000
5 CHEMIN LONG	3	3	0	0	3	0	0	0	0	3	P.L.A. L.M.	1993	2000	2000
7 CHEMIN LONG	2	2	0	0	1	1	0	0	0	2	P.L.A. C.D.C.	1993	2000	2000
7 CHEMIN LONG	3	3	0	0	3	0	0	0	0	3	P.L.A. L.M.	1993	2000	2000
9 CHEMIN LONG	7	7	0	0	0	6	0	1	0	0	P.L.A. C.D.C.	2001	2001	0
34 RUE DE LA CHARMILLE	14	14	0	0	4	7	2	0	1	0	P.L.A. C.D.C.	1985	1985	0
36 RUE DE LA CHARMILLE	18	18	0	0	5	7	2	4	0	0	P.L.A. C.D.C.	1985	1985	0
38 RUE DE LA CHARMILLE	18	18	0	0	5	7	2	4	0	0	P.L.A. C.D.C.	1985	1985	0
34A RUE DE LA CHARMILLE	13	13	0	0	4	6	2	0	1	0	P.L.A. C.D.C.	1985	1985	0
36A RUE DE LA CHARMILLE	13	13	0	0	3	6	3	0	1	0	P.L.A. C.D.C.	1985	1985	0
36B RUE DE LA CHARMILLE	14	14	0	0	4	7	2	0	1	0	P.L.A. C.D.C.	1985	1985	0
38A RUE DE LA CHARMILLE	14	14	0	0	3	6	3	1	1	0	P.L.A. C.D.C.	1985	1985	0
38B RUE DE LA CHARMILLE	14	14	0	0	4	7	2	0	1	0	P.L.A. C.D.C.	1985	1985	0
38C RUE DE LA CHARMILLE	18	18	0	0	0	9	6	2	1	0	P.L.A. C.D.C.	1985	1985	0
24 RUE DE LA TOUR	4	4	0	0	3	1	0	0	0	4	PLUS	2006	2006	2006
24 RUE DE LA TOUR	1	1	0	0	1	0	0	0	0	1	PLUS Démunis	2006	2006	2006
1 RUE DU SCHNEEBERG	2	2	0	0	1	0	0	1	0	2	PLUS	2006	2006	2006
1 RUE DU SCHNEEBERG	1	1	0	0	1	0	0	0	0	1	PLUS Démunis	2006	2006	2006
Total	173	173	0	0	58	71	24	13	7	30				
DOMIAL - HABITAT DES SALARIES D'ALSACE														
85 ROUTE DES ROMAINS	1	1	0	0	1	0	0	0	0	0	PCL	1984	1984	-
Total	1	1	0	0	1	0	0	0	0	0				
HABITATION MODERNE														
2 RUE DE L'ELFTERRAIN	10	10	0	0	0	5	5	0	0	0	PALULOS	1957	1984	1996
4 RUE DE L'ELFTERRAIN	10	10	0	0	0	5	5	0	0	0	PALULOS	1957	1984	1996
6 RUE DE L'ELFTERRAIN	10	10	0	0	0	5	5	0	0	0	PALULOS	1957	1984	1996
8 RUE DE L'ELFTERRAIN	10	10	0	0	0	5	5	0	0	0	PALULOS	1957	1984	1996
10 RUE DE L'ELFTERRAIN	10	10	0	0	0	5	5	0	0	0	PALULOS	1957	1984	1996
12 RUE DE L'ELFTERRAIN	10	10	0	0	0	5	5	0	0	0	PALULOS	1957	1984	1996
14 RUE DE L'ELFTERRAIN	10	10	0	0	0	5	5	0	0	0	PALULOS	1957	1984	1996
16 RUE DE L'ELFTERRAIN	10	10	0	0	0	5	5	0	0	0	PALULOS	1957	1984	1996
18 RUE DE L'ELFTERRAIN	10	10	0	0	0	5	5	0	0	0	PALULOS	1957	1984	1996
Total	90	90	0	0	0	45	45	0	0	0				
IMMOBILIERE 3F														
31 RUE DE LA CHARMILLE	7	7	0	0	7	0	0	0	0	0	PLA CFF	1993	1979	-
5 RUE DES PETITES FERMES	24	24	0	1	6	10	7	0	0	0	PLA/PLA,I	1996	1996	-
14 RUE GERLINDE	8	8	0	0	2	3	3	0	0	0	PLUS	2003	2003	-
16 RUE GERLINDE	7	7	0	0	0	1	6	0	0	0	PLUS	2003	2003	-
18 RUE GERLINDE	6	6	0	0	0	6	0	0	0	0	PLUS	2003	2003	-
Total	52	52	0	1	15	20	16	0	0	0				

	Total logements	Logts conventionnés	Chambres	T1	T2	T3	T4	T5	T6 &+	Nb logts réhabilités	Financement	Date mise en service	Date Convention	Date Réhabilitation
NORD-EST IMMOBILIERE DES CHEMINS DE FER														
20 AVENUE F.MITTERRAND "Le Capitole"	29	29	0	0	9	14	3	3	0	0	PLS	2004	2003	-
194 ROUTE DES ROMAINS	30	30	0	0	7	15	5	3	0	0	PLUS	2004	2003	-
196 ROUTE DES ROMAINS	26	26	0	0	6	12	8	0	0	0	PLS	2004	2003	-
1 RUE DE L'ELFTERRAIN	1	1	0	0	0	0	0	1	0	1	PALULOS	1975	1992	1993-1994
3 RUE DE L'ELFTERRAIN	1	1	0	0	0	0	0	1	0	1	PALULOS	1975	1992	1993-1994
5 RUE DE L'ELFTERRAIN	1	1	0	0	0	0	0	1	0	1	PALULOS	1975	1992	1993-1994
7 RUE DE L'ELFTERRAIN	1	1	0	0	0	0	0	1	0	1	PALULOS	1975	1992	1993-1994
9 RUE DE L'ELFTERRAIN	1	1	0	0	0	0	0	1	0	1	PALULOS	1949	1992	1993-1994
11 RUE DE L'ELFTERRAIN	1	1	0	0	0	0	0	1	0	1	PALULOS	1975	1992	1993-1994
13 RUE DE L'ELFTERRAIN	1	1	0	0	0	0	0	1	0	1	PALULOS	1975	1992	1993-1994
15 RUE DE L'ELFTERRAIN	1	1	0	0	0	0	0	1	0	1	PALULOS	1975	1992	1993-1994
17 RUE DE L'ELFTERRAIN	1	1	0	0	0	0	0	1	0	1	PALULOS	1975	1992	1993-1994
19 RUE DE L'ELFTERRAIN	1	1	0	0	0	0	0	1	0	1	PALULOS	1975	1992	1993-1994
1 RUE DES CHEMINOTS	6	6	0	0	0	0	4	2	0	6	PALULOS	1975	1986	1986
2 RUE DES CHEMINOTS	6	6	0	0	0	0	4	2	0	6	PALULOS	1978	1986	1986
3 RUE DES CHEMINOTS	6	6	0	0	0	0	4	2	0	6	PALULOS	1975	1986	1986
4 RUE DES CHEMINOTS	10	10	0	0	5	5	0	0	0	10	PALULOS	1960	1986	1986
6 RUE DES CHEMINOTS	10	10	0	0	0	10	0	0	0	10	PALULOS	1960	1986	1986
8 RUE DES CHEMINOTS	10	10	0	0	5	5	0	0	0	10	PALULOS	1960	1986	1986
10 RUE DES CHEMINOTS	1	1	0	0	0	0	0	1	0	1	PALULOS	1975	1992	1993-1994
12 RUE DES CHEMINOTS	1	1	0	0	0	0	0	1	0	1	PALULOS	1975	1992	1993-1994
14 RUE DES CHEMINOTS	6	6	0	0	0	0	4	2	0	6	PALULOS	1975	1986	1986
1 RUE DU RAIL	6	6	0	0	0	4	2	0	0	6	PALULOS	1975	1986	1986
2 RUE DU RAIL	6	6	0	0	0	0	4	2	0	6	PALULOS	1975	1986	1986
3 RUE DU RAIL	6	6	0	0	0	4	2	0	0	6	PALULOS	1975	1986	1986
4 RUE DU RAIL	6	6	0	0	0	4	2	0	0	6	PALULOS	1975	1986	1986
6 RUE DU RAIL	6	6	0	0	0	4	2	0	0	6	PALULOS	1975	1986	1986
1 RUE DU RESEAU	1	1	0	0	0	0	0	1	0	1	PALULOS	1975	1992	1993-1994
2 RUE DU RESEAU	10	10	0	0	0	5	5	0	0	10	PALULOS	1960	1986	1986
3 RUE DU RESEAU	1	1	0	0	0	0	0	1	0	1	PALULOS	1975	1992	1993-1994
4 RUE DU RESEAU	10	10	0	0	0	5	5	0	0	10	PALULOS	1960	1986	1986
5 RUE DU RESEAU	1	1	0	0	0	0	0	1	0	1	PALULOS	1975	1992	1993-1994
6 RUE DU RESEAU	10	10	0	0	0	0	10	0	0	10	PALULOS	1960	1986	1986
7 RUE DU RESEAU	1	1	0	0	0	0	0	1	0	1	PALULOS	1975	1992	1993-1994
8 RUE DU RESEAU	10	10	0	0	0	0	10	0	0	10	PALULOS	1960	1986	1986
10 RUE DU RESEAU	10	10	0	0	0	0	10	0	0	10	PALULOS	1960	1986	1986
Total	235	235	0	0	32	87	84	32	0	150				

LE NOUVEAU LOGIS DE L'EST														
11 RUE HERRADE	10	10	0	0	0	10	0	0	0	0	PLA	1992	1993	-
13 RUE HERRADE	10	10	0	0	0	10	0	0	0	0	PLA	1992	1993	-
15 RUE HERRADE	10	10	0	0	0	10	0	0	0	0	PLA	1992	1993	-
17 RUE HERRADE	10	10	0	0	0	10	0	0	0	0	PLA	1992	1993	-
19 RUE HERRADE	10	10	0	0	0	10	0	0	0	0	PLA	1992	1993	-
22 RUE HERRADE	10	10	0	0	0	0	0	10	0	0	PLA	1992	1993	-
24 RUE HERRADE	10	10	0	0	0	0	0	10	0	0	PLA	1992	1993	-
26 RUE HERRADE	10	10	0	0	0	0	0	10	0	0	PLA	1992	1993	-
30 RUE HERRADE	6	6	0	0	0	0	6	0	0	0	PLA	1992	1993	-
32 RUE HERRADE	6	6	0	0	0	0	6	0	0	0	PLA	1992	1993	-
34 RUE HERRADE	6	6	0	0	0	0	6	0	0	0	PLA	1992	1993	-
36 RUE HERRADE	6	6	0	0	0	0	6	0	0	0	PLA	1992	1993	-
38 RUE HERRADE	6	6	0	0	0	0	6	0	0	0	PLA	1992	1993	-
Total	110	110	0	0	0	50	30	30	0	0				

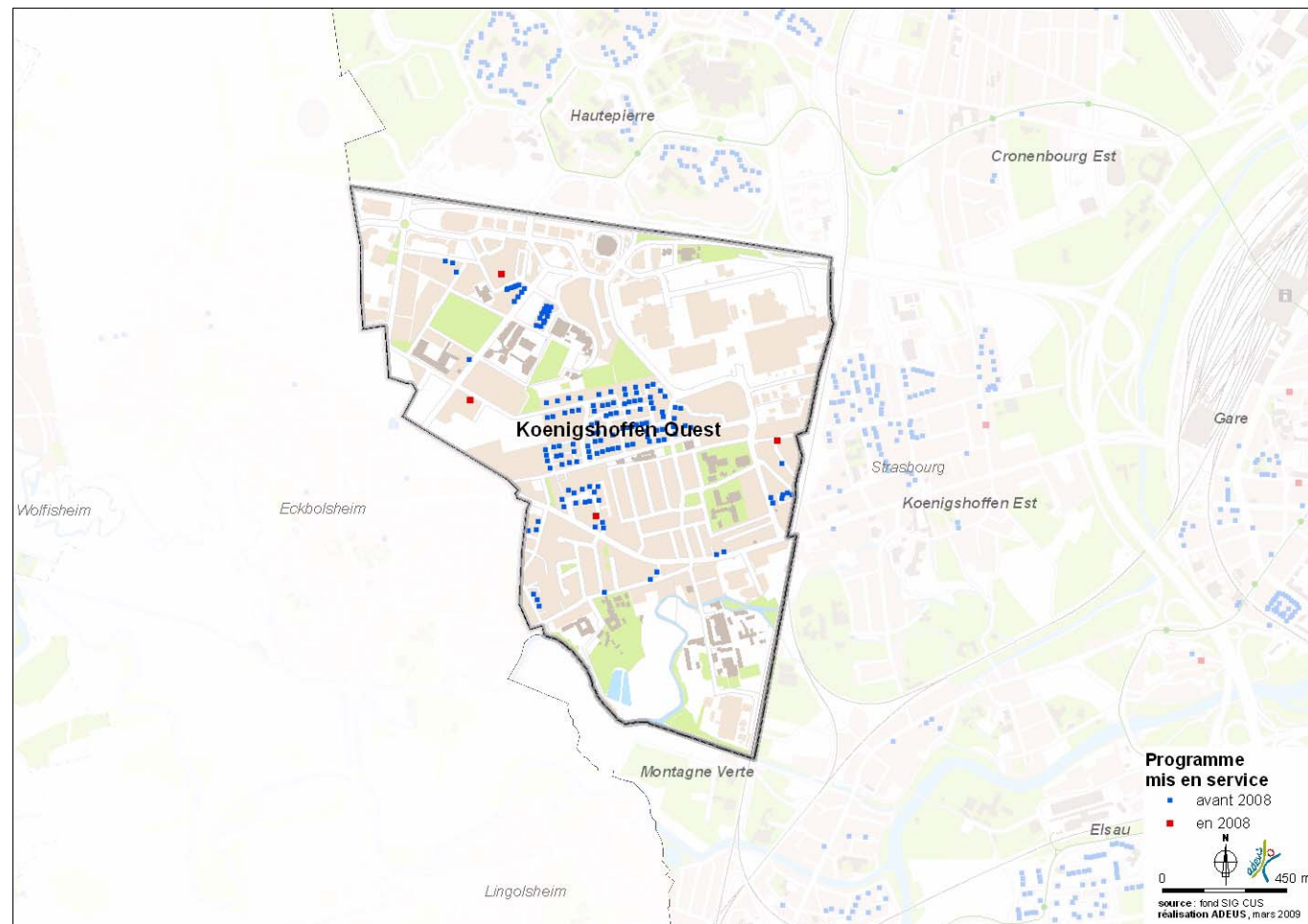
PERSPECTIVES HABITAT														
27 RUE DE GEROLDSECK (bâtiment B2)	29	29	0	0	12	11	6	0	0	0	PLA-PLATS	1997	1997	-
29 RUE DE GEROLDSECK (bâtiment B1)	29	29	0	0	11	6	5	7	0	0	PLA-PLATS	1997	1997	-
Total	58	58	0	0	23	17	11	7	0	0				

SIBAR														
20 RUE DES COMTES	8	8	0	0	1	2	3	2	0	0	PLA	1993	1991	-
22 RUE DES COMTES	8	8	0	0	1	0	7	0	0	0	PLA	1993	1991	-
24 RUE DES COMTES	8	8	0	0	1	2	4	1	0	0	PLA	1993	1991	-
26 RUE DES COMTES	3	3	0	0	1	0	2	0	0	0	PLA	1993	1991	-
16 RUE KURNAGEL	6	6	0	0	1	1	3	1	0	0	PLA	1996	1994	-
18 RUE KURNAGEL	6	6	0	0	1	3	2	0	0	0	PLA	1996	1994	-
Total	39	39	0	0	6	8	21	4	0	0				

	Total logements	Logts conventionnés	Chambres	T1	T2	T3	T4	T5	T6 &+	Nb logts réhabilités	Financement	Date mise en service	Date Convention	Date Réhabilitation
LA STRASBOURGEOISE HABITAT														
35 RUE DE GEROLDSECK	12	12	0	0	2	5	4	1	0	12	HLMO	1977	1989	1989
37 RUE DE GEROLDSECK	12	12	0	1	1	5	4	1	0	12	HLMO	1977	1989	1989
39 RUE DE GEROLDSECK	12	12	0	1	1	5	5	0	0	12	HLMO	1977	1989	1989
41 RUE DE GEROLDSECK	12	12	0	0	2	5	4	1	0	12	HLMO	1977	1989	1989
43 RUE DE GEROLDSECK	12	12	0	1	1	5	4	1	0	12	HLMO	1977	1989	1989
45 RUE DE GEROLDSECK	12	12	0	1	1	5	5	0	0	12	HLMO	1977	1989	1989
47 RUE DE GEROLDSECK	12	12	0	1	1	5	5	0	0	12	HLMO	1977	1989	1989
49 RUE DE GEROLDSECK	12	12	0	1	1	5	4	1	0	12	HLMO	1977	1989	1989
51 RUE DE GEROLDSECK	12	12	0	0	2	5	4	1	0	12	HLMO	1977	1989	1989
57 RUE DES PETITES-FERMES	22	22	0	0	2	11	8	1	0	0	PLA	1987	1985	-
5 RUE DES COMTES	20	20	0	0	2	10	8	0	0	0	PLA	1987	1985	-
7 RUE DES COMTES	21	21	0	0	1	12	7	1	0	0	PLA	1987	1985	-
9 RUE DES COMTES	23	23	0	0	2	12	7	2	0	0	PLA	1987	1985	-
15 RUE DES COMTES	34	34	0	0	13	21	0	0	0	0	PLA-PLATS	1997	1996	-
17 RUE DES COMTES	29	29	0	0	13	16	0	0	0	0	PLA-PLATS	1997	1996	-
Total	257	257	0	6	45	127	69	10	0	108				

Total	1110	1106	274	9	180	426	301	96	7	379
--------------	-------------	-------------	------------	----------	------------	------------	------------	-----------	----------	------------

QUARTIER DE STRASBOURG-KOENIGSHOFFEN OUEST



Avec **près de 1 800 appartements**, Koenigshoffen Ouest est le 7^{ème} quartier strasbourgeois en termes de patrimoine social. Il fait partie des quartiers recensant de nombreux bailleurs : 11 au total. Les deux tiers du parc sont gérés par Habitation Moderne, le tiers restant étant partagé entre La Strasbourgeoise Habitat et 9 organismes qui comptent moins de 100 résidences à leur charge.

L'année 2008 est marquée par l'implantation dans le quartier de 35 nouvelles unités réparties entre SOCOLOPO (19), Habitation Moderne (13) et la Strasbourgeoise (3).

Un foyer ADOMA est implanté à Koenigshoffen, représentant 2 % des logements.

Les petits logements sont assez peu présents, les T1-T2 cumulent 15 % du parc contre 20 % dans l'ensemble de la CUS. Les T3 et les T5, voire même les T6 et +, sont au contraire en nombre plus élevé que la moyenne.

Les localisations géographiques sont très concentrées au sein du quartier de Koenigshoffen Ouest. Près de 1 100 logements sont par exemple situés entre la rue Virgile et la rue Sallustre ; près de 150 juste au sud, rue Drusus, et plus de 200 autour des rues Loux-Walliser-Dadelsen-Mitterrand-Tussaud.

Bailleur	Total logements	Conventionnés	Chambres	T1	T2	T3	T4	T5	T6&+
HABITATION MODERNE	1141	1121	0	40	73	518	363	121	26
LA STRASBOURGEOISE	148	148	0	3	26	59	54	6	0
CUS HABITAT	96	73	0	1	22	40	23	10	0
SOCOLOPO	95	73	0	4	33	21	10	27	0
PERSPECTIVES HABITAT	71	71	0	2	15	21	28	5	0
DOMIAL - HSA	64	64	0	0	17	32	15	0	0
SICI	57	42	0	1	10	20	24	2	0
IMMOBILIERE 3F	51	51	0	4	10	25	11	1	0
ADOMA	41	41	50	7	5	7	5	0	0
SIPMEA	20	20	0	0	0	12	8	0	0
BATIGERE NORD-EST	4	0	0	1	0	2	1	0	0
TOTAL QUARTIER	1788	1704	50	63	211	757	542	172	26

	Chambres	T1	T2	T3	T4	T5	T6&+
CUS	1,2 %	5,4 %	15 %	39,9 %	29,3 %	8,1 %	1,1 %
Quartier	0,9 %	3,5 %	11,8 %	42,3 %	30,3 %	9,6 %	1,5 %

	Total logements	Logts conventionnés	Chambres	T1	T2	T3	T4	T5	T6 &+	Nb logts réhabilités	Financement	Date mise en service	Date Convention	Date Réhabilitation
STRASBOURG - KOENIGSHOFFEN OUEST														
ADOMA														
146 ROUTE DES ROMAINS	19	19	50	2	0	0	0	0	0	0	PLA	1986	1987	-
148 ROUTE DES ROMAINS	22	22	0	5	5	7	5	0	0	0	PLA	1986	1987	-
Total	41	41	50	7	5	7	5	0	0	0				
BATIGERE NORD-EST														
11 RUE DES CHARGEURS	4	0	0	1	0	2	1	0	0	0	ILN	2006	-	-
Total	4	0	0	1	0	2	1	0	0	0				
CUS HABITAT														
10 AVENUE FRANCOIS MITTERRAND	12	0	0	1	5	5	0	1	0	0	P.L.I. (neuf)	1997		0
12 AVENUE FRANCOIS MITTERRAND	14	14	0	0	5	5	4	0	0	0	P.L.A. C.D.C.	1997	1997	0
12 AVENUE FRANCOIS MITTERRAND	1	1	0	0	0	1	0	0	0	0	P.L.A. Tres Social	1997	1997	0
14 AVENUE FRANCOIS MITTERRAND	13	13	0	0	5	4	4	0	0	0	P.L.A. C.D.C.	1997	1997	0
14 AVENUE FRANCOIS MITTERRAND	2	2	0	0	0	2	0	0	0	0	P.L.A. Tres Social	1997	1997	0
16 AVENUE FRANCOIS MITTERRAND	13	13	0	0	1	7	5	0	0	0	P.L.A. C.D.C.	1997	1997	0
16 AVENUE FRANCOIS MITTERRAND	2	2	0	0	0	0	2	0	0	0	P.L.A. Tres Social	1997	1997	0
20 RUE JEAN PAUL DE DAELSEN	2	0	0	0	0	0	0	2	0	0	P.L.I. (neuf)	1997		0
22 RUE JEAN PAUL DE DAELSEN	3	3	0	0	0	0	0	3	0	0	P.L.A. C.D.C.	1997	1997	0
24 RUE JEAN PAUL DE DAELSEN	1	1	0	0	0	1	0	0	0	0	P.L.A. C.D.C.	1997	1997	0
26 RUE JEAN PAUL DE DAELSEN	3	3	0	0	0	0	0	3	0	0	P.L.A. C.D.C.	1997	1997	0
28 RUE JEAN PAUL DE DAELSEN	1	0	0	0	0	0	0	1	0	0	P.L.I. (neuf)	1997		0
30 RUE JEAN PAUL DE DAELSEN	8	0	0	0	0	4	4	0	0	0	P.L.I. (neuf)	1997		0
22 RUE DES CAPUCINS	6	6	0	0	3	3	0	0	0	0	P.L.A. C.D.C.	1999	1999	0
14 RUE DE L ENGELBREIT	1	1	0	0	0	0	1	0	0	0	P.L.A. Integration	2003	2003	0
14 RUE DE L ENGELBREIT	7	7	0	0	2	4	1	0	0	0	PLUS	2003	2003	0
14 RUE DE L ENGELBREIT	3	3	0	0	0	1	2	0	0	0	PLUS Démunis	2003	2003	0
3 RUE DE LA 8E LEGION	3	3	0	0	1	2	0	0	0	0	PLUS	2004	2004	0
3 RUE DE LA 8E LEGION	1	1	0	0	0	1	0	0	0	0	PLUS Démunis	2004	2004	0
Total	96	73	0	1	22	40	23	10	0	0				
DOMIAL - HABITAT DES SALARIES D'ALSACE														
31 RUE HENRI LOUX	19	19	0	0	5	10	4	0	0	0	PLUS	2002	2000	-
5 RUE THOMAS WALLISER	23	23	0	0	7	9	7	0	0	0	PLUS	2002	2000	-
7 RUE THOMAS WALLISER	22	22	0	0	5	13	4	0	0	0	PLUS	2002	2000	-
Total	64	64	0	0	17	32	15	0	0	0				
HABITATION MODERNE														
2 RUE CICERON	10	10	0	0	0	0	0	10	0	10	PALULOS	1965	1983	1992-94
4 RUE CICERON	10	10	0	0	0	0	0	10	0	10	PALULOS	1965	1983	1992-94
5 RUE CICERON	10	10	0	0	0	5	5	0	0	10	PALULOS	1963	1983	1992-94
6 RUE CICERON	10	10	0	0	0	0	0	10	0	10	PALULOS	1965	1983	1992-94
7 RUE CICERON	10	10	0	0	0	5	5	0	0	10	PALULOS	1963	1983	1992-94
9 RUE CICERON	10	10	0	0	0	0	0	0	10	10	PALULOS	1965	1983	1992-94
11 RUE CICERON	10	10	0	0	0	0	0	0	10	10	PALULOS	1965	1983	1992-94
12 RUE CICERON	10	10	0	0	0	5	5	0	0	10	PALULOS	1965	1983	1992-94
14 RUE CICERON	10	10	0	0	0	5	5	0	0	10	PALULOS	1965	1983	1992-94
54 RUE DES CAPUCINS	10	0	0	2	0	8	0	0	0	0		2007	-	
13-15 RUE DU VIEUX-CHEMIN	3	3	0	0	0	0	1	2	0	0	PLUS	2008		
23 RUE HENRI FRENAY	12	12	0	0	0	4	7	1	0	0	PLS	2000	1998	-
25 RUE HENRI FRENAY	15	15	0	0	3	6	5	1	0	0	PLS	2000	1998	-
27 RUE HENRI FRENAY	15	15	0	0	3	6	5	1	0	0	PLS	2000	1998	-
1 RUE HORACE	10	10	0	0	0	0	0	10	0	10	PALULOS	1965	1983	1992-94
3 RUE HORACE	10	10	0	0	0	0	0	10	0	10	PALULOS	1965	1983	1992-94
5 RUE HORACE	10	10	0	0	0	0	0	10	0	10	PALULOS	1965	1983	1992-94
7 RUE HORACE	10	10	0	0	0	0	0	10	0	10	PALULOS	1965	1983	1992-94
9 RUE HORACE	10	10	0	0	0	0	0	10	0	10	PALULOS	1965	1983	1992-94
11 RUE HORACE	10	10	0	0	0	5	5	0	0	10	PALULOS	1965	1983	1992-94
13 RUE HORACE	10	10	0	0	0	5	5	0	0	10	PALULOS	1965	1983	1992-94
15 RUE HORACE	10	10	0	0	0	5	5	0	0	10	PALULOS	1965	1983	1992-94
17 RUE HORACE	10	10	0	0	0	5	5	0	0	10	PALULOS	1965	1983	1992-94
26 RUE HORACE	29	29	0	2	2	20	3	1	1	29	PALULOS	1969	1983	1992-94
28 RUE HORACE	30	30	0	3	3	19	3	1	1	30	PALULOS	1969	1983	1992-94
17 RUE JEAN-PAUL DE DAELSEN	10	0	0	0	1	4	5	0	0	0	PLUS	2008	-	
1 RUE SALLUSTE	10	10	0	0	0	0	0	10	0	10	PALULOS	1965	1983	1992-94
2 RUE SALLUSTE	29	29	0	2	2	20	3	1	1	29	PALULOS	1970	1983	1992-94
3 RUE SALLUSTE	10	10	0	0	0	0	0	10	0	10	PALULOS	1965	1983	1992-94
4 RUE SALLUSTE	30	30	0	3	3	19	3	1	1	30	PALULOS	1970	1983	1992-94
5 RUE SALLUSTE	10	10	0	0	0	0	0	10	0	10	PALULOS	1965	1983	1992-94
6 RUE SALLUSTE	29	29	0	2	2	20	3	1	1	29	PALULOS	1970	1983	1992-94
8 RUE SALLUSTE	29	29	0	2	2	20	3	1	1	29	PALULOS	1970	1983	1992-94
9 RUE SALLUSTE	10	10	0	0	0	5	5	0	0	10	PALULOS	1965	1983	1992-94
11 RUE SALLUSTE	10	10	0	0	0	5	5	0	0	10	PALULOS	1965	1983	1992-94
4 RUE SENEQUE	10	10	0	0	0	5	5	0	0	10	PALULOS	1963	1983	1992-94
5 RUE SENEQUE	10	10	0	0	0	5	5	0	0	10	PALULOS	1963	1983	1992-94
6 RUE SENEQUE	10	10	0	0	0	5	5	0	0	10	PALULOS	1963	1983	1992-94
7 RUE SENEQUE	10	10	0	0	0	5	5	0	0	10	PALULOS	1963	1983	1992-94
8 RUE SENEQUE	10	10	0	0	0	5	5	0	0	10	PALULOS	1963	1983	1992-94

	Total logements	Logts conventionnés	Chambres	T1	T2	T3	T4	T5	T6 &+	Nb logts réhabilités	Financement	Date mise en service	Date Convention	Date Réhabilitation
HABITATION MODERNE (suite)														
9 RUE SENEQUE	10	10	0	0	0	5	5	0	0	10	PALULOS	1963	1983	1992-94
10 RUE SENEQUE	10	10	0	0	0	5	5	0	0	10	PALULOS	1966	1983	1992-94
11 RUE SENEQUE	10	10	0	0	0	5	5	0	0	10	PALULOS	1963	1983	1992-94
12 RUE SENEQUE	10	10	0	0	0	5	5	0	0	10	PALULOS	1966	1983	1992-94
13 RUE SENEQUE	10	10	0	0	0	5	5	0	0	10	PALULOS	1965	1983	1992-94
15 RUE SENEQUE	10	10	0	0	0	5	5	0	0	10	PALULOS	1965	1983	1992-94
17 RUE SENEQUE	10	10	0	0	0	5	5	0	0	10	PALULOS	1966	1983	1992-94
19 RUE SENEQUE	10	10	0	0	0	5	5	0	0	10	PALULOS	1966	1983	1992-94
1 RUE TACITE	20	20	0	0	0	20	0	0	0	20	PALULOS	1963	1983	1992-94
3 RUE TACITE	20	20	0	0	0	20	0	0	0	20	PALULOS	1963	1983	1992-94
5 RUE TACITE	10	10	0	0	0	5	5	0	0	10	PALULOS	1964	1983	1992-94
7 RUE TACITE	10	10	0	0	0	5	5	0	0	10	PALULOS	1964	1983	1992-94
9 RUE TACITE	10	10	0	0	0	5	5	0	0	10	PALULOS	1964	1983	1992-94
10 RUE TACITE	10	10	0	0	0	5	5	0	0	10	PALULOS	1965	1983	1992-94
11 RUE TACITE	10	10	0	0	0	5	5	0	0	10	PALULOS	1963	1983	1992-94
12 RUE TACITE	10	10	0	0	0	5	5	0	0	10	PALULOS	1965	1983	1992-94
13 RUE TACITE	10	10	0	0	0	5	5	0	0	10	PALULOS	1963	1983	1992-94
14 RUE TACITE	10	10	0	0	0	5	5	0	0	10	PALULOS	1965	1983	1992-94
16 RUE TACITE	10	10	0	0	0	5	5	0	0	10	PALULOS	1965	1983	1992-94
18 RUE TACITE	10	10	0	0	0	5	5	0	0	10	PALULOS	1965	1983	1992-94
1 RUE TITE-LIVE	10	10	0	0	0	5	5	0	0	10	PALULOS	1963	1983	1992-94
3 RUE TITE-LIVE	10	10	0	0	0	5	5	0	0	10	PALULOS	1963	1983	1992-94
4 RUE TITE-LIVE	10	10	0	0	0	6	4	0	0	10	PALULOS	1963	1983	1992-94
6 RUE TITE-LIVE	10	10	0	0	0	6	4	0	0	10	PALULOS	1963	1983	1992-94
8 RUE TITE-LIVE	10	10	0	0	0	6	4	0	0	10	PALULOS	1963	1983	1992-94
10 RUE TITE-LIVE	10	10	0	0	0	6	4	0	0	10	PALULOS	1963	1983	1992-94
11 RUE TITE-LIVE	10	10	0	0	0	5	5	0	0	10	PALULOS	1963	1983	1992-94
12 RUE TITE-LIVE	10	10	0	0	0	6	4	0	0	10	PALULOS	1963	1983	1992-94
13 RUE TITE-LIVE	10	10	0	0	0	5	5	0	0	10	PALULOS	1963	1983	1992-94
14 RUE TITE-LIVE	10	10	0	0	0	6	4	0	0	10	PALULOS	1963	1983	1992-94
20 RUE TITE-LIVE	64	64	0	24	40	0	0	0	0	64	PALULOS	1964	1983	1992-94
22 RUE TITE-LIVE	10	10	0	0	0	5	5	0	0	10	PALULOS	1963	1983	1992-94
24 RUE TITE-LIVE	10	10	0	0	0	5	5	0	0	10	PALULOS	1963	1983	1992-94
26 RUE TITE-LIVE	10	10	0	0	0	5	5	0	0	10	PALULOS	1963	1983	1992-94
28 RUE TITE-LIVE	10	10	0	0	0	5	5	0	0	10	PALULOS	1963	1983	1992-94
30 RUE TITE-LIVE	10	10	0	0	0	5	5	0	0	10	PALULOS	1963	1983	1992-94
32 RUE TITE-LIVE	10	10	0	0	0	5	5	0	0	10	PALULOS	1963	1983	1992-94
34 RUE TITE-LIVE	10	10	0	0	0	5	5	0	0	10	PALULOS	1963	1983	1992-94
36 RUE TITE-LIVE	10	10	0	0	0	5	5	0	0	10	PALULOS	1963	1983	1992-94
38 RUE TITE-LIVE	10	10	0	0	0	5	5	0	0	10	PALULOS	1963	1983	1992-94
26 RUE VIRGILE	10	10	0	0	0	5	5	0	0	10	PALULOS	1965	1983	1992-94
28 RUE VIRGILE	10	10	0	0	0	5	5	0	0	10	PALULOS	1965	1983	1992-94
36 RUE VIRGILE	10	10	0	0	0	5	5	0	0	10	PALULOS	1963	1983	1992-94
38 RUE VIRGILE	10	10	0	0	0	5	5	0	0	10	PALULOS	1963	1983	1992-94
40 RUE VIRGILE	10	10	0	0	0	5	5	0	0	10	PALULOS	1963	1983	1992-94
46 RUE VIRGILE	10	10	0	0	0	5	5	0	0	10	PALULOS	1963	1983	1992-94
48 RUE VIRGILE	10	10	0	0	0	5	5	0	0	10	PALULOS	1963	1983	1992-94
50 RUE VIRGILE	10	10	0	0	0	5	5	0	0	10	PALULOS	1963	1983	1992-94
58 RUE VIRGILE	36	36	0	0	12	8	16	0	0	36	PALULOS	1969	1983	1992-94
60 RUE VIRGILE	10	10	0	0	0	6	4	0	0	10	PALULOS	1969	1983	1992-94
62 RUE VIRGILE	10	10	0	0	0	6	4	0	0	10	PALULOS	1969	1983	1992-94
64 RUE VIRGILE	10	10	0	0	0	6	4	0	0	10	PALULOS	1969	1983	1992-94
Total	1141	1121	0	40	73	518	363	121	26	1076				

IMMOBILIERE 3F														
4 RUE HENRI FRESNAY	20	20	0	2	4	11	3	0	0	0	PLA CDC/PLA,I	1998	1997	-
6 RUE HENRI FRESNAY	11	11	0	0	2	4	4	1	0	0	PLA CDC/PLA,I	1998	1997	-
8 RUE HENRI FRESNAY	20	20	0	2	4	10	4	0	0	0	PLA CDC/PLA,I	1998	1997	-
Total	51	51	0	4	10	25	11	1	0	0				

PERSPECTIVES HABITAT														
22 RUE DE L'ENGELBREIT	17	17	0	1	8	5	3	0	0	0	PLA	1992	1992	-
7 RUE DU CHEMIN DE FER	14	14	0	0	1	5	7	1	0	0	PLA	1992	1992	-
7A RUE DU CHEMIN DE FER	15	15	0	0	1	7	7	0	0	0	PLA	1992	1992	-
7B RUE DU CHEMIN DE FER	10	10	0	0	1	2	7	0	0	0	PLA	1992	1992	-
8 RUE DU CHEMIN DE FER	15	15	0	1	4	2	4	4	0	0	PLA	1992	1992	-
Total	71	71	0	2	15	21	28	5	0	0				

	Total logements	Logts conventionnés	Chambres	T1	T2	T3	T4	T5	T6 &+	Nb logts réhabilités	Financement	Date mise en service	Date Convention	Date Réhabilitation
SICI														
8 RUE DRUSUS	15	0	0	1	7	5	2	0	0	0	PLI	1994	-	-
10 RUE DRUSUS	11	11	0	0	0	3	7	1	0	0	PLA	1992	1993	-
12 RUE DRUSUS	11	11	0	0	0	3	7	1	0	0	PLA	1992	1993	-
14 RUE DRUSUS	12	12	0	0	3	3	6	0	0	0	PLA CFF	1994	1992	-
16 RUE DRUSUS	8	8	0	0	0	6	2	0	0	0	PLA CFF	1994	1992	-
Total	57	42	0	1	10	20	24	2	0	0	0	9966	7970	

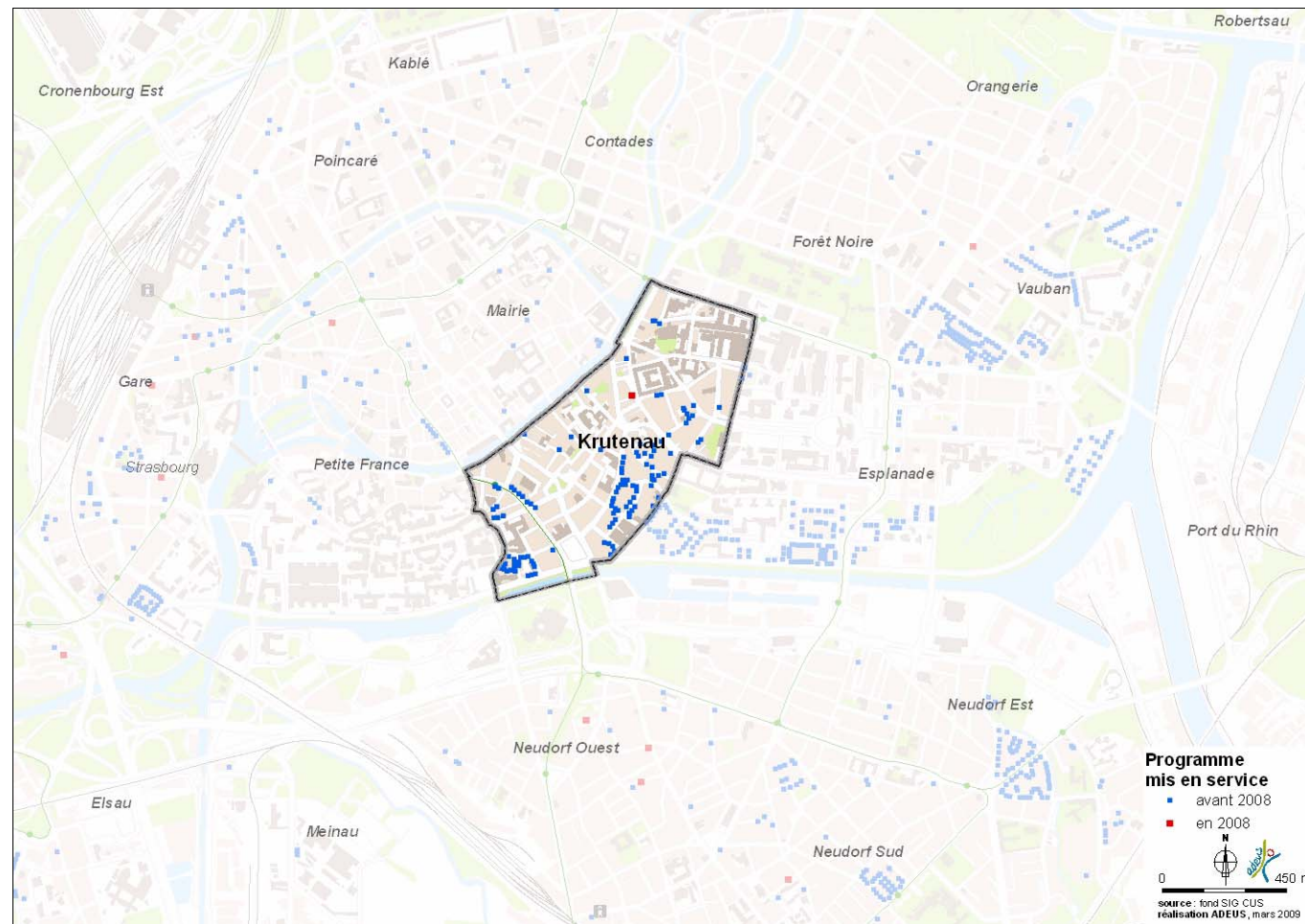
SIPMEA														
32 RUE VIRGILE	10	10	0	0	0	6	4	0	0	0	PSI	1963	1999	1999
34 RUE VIRGILE	10	10	0	0	0	6	4	0	0	0	PSI	1963	1999	1999
Total	20	20	0	0	0	12	8	0	0	0				

SOCOLOPO														
1 RUE MME TUSSAUD	6	6	0	0	4	0	1	1	0	0	PLA	20/06/1905	1996	-
3 RUE MME TUSSAUD	6	6	0	0	2	2	1	1	0	0	PLA	1998	1996	-
5 RUE MME TUSSAUD	6	6	0	0	2	2	1	1	0	0	PLA	1998	1996	-
7 RUE MME TUSSAUD	4	4	0	0	0	0	0	4	0	0	PLA	1998	1996	-
9 RUE MME TUSSAUD	5	5	0	0	2	0	1	2	0	0	PLA	1998	1996	-
11 RUE MME TUSSAUD	4	4	0	0	0	0	0	4	0	0	PLA	1998	1996	-
13 RUE MME TUSSAUD	14	0	0	4	1	9	0	0	0	0	PLI	1998	-	-
15 RUE MME TUSSAUD	8	0	0	0	8	0	0	0	0	0	PLI	1998	-	-
17 RUE MME TUSSAUD	4	4	0	0	0	0	0	4	0	0	PLA	1998	1996	-
19 RUE MME TUSSAUD	5	5	0	0	2	0	1	2	0	0	PLA	1998	1996	-
21 RUE MME TUSSAUD	4	4	0	0	0	0	0	4	0	0	PLA	1998	1996	-
23 RUE MME TUSSAUD	6	6	0	0	2	2	1	1	0	0	PLA	1998	1996	-
25 RUE MME TUSSAUD	4	4	0	0	2	0	1	1	0	0	PLA	1998	1996	-
29 RUE SALLUSTE	19	19	0	0	8	6	3	2	0	0	PLS	39448	2005	-
Total	95	73	0	4	33	21	10	27	0	0				

LA STRASBOURGEOISE HABITAT														
2 RUE DRUSUS	31	31	0	1	6	15	9	0	0	0	PLA	1992	1988	-
7 RUE DRUSUS	10	10	0	0	2	3	4	1	0	0	PLUS	2001	2000	-
7 RUE DRUSUS	3	3	0	0	1	1	1	0	0	0	PLUS	2008	en cours	-
4 RUE DRUSUS	31	31	0	1	6	15	9	0	0	0	PLA	1992	1988	-
13 RUE DRUSUS	11	11	0	1	3	5	2	0	0	0	PLA	1992	1990	-
15 RUE DRUSUS	12	12	0	0	4	4	4	0	0	0	PLA	1992	1990	-
17 RUE DRUSUS	11	11	0	0	0	3	8	0	0	0	PLA	1992	1990	-
18 RUE DRUSUS	11	11	0	0	0	3	6	2	0	0	PLA	1992	1990	-
20 RUE DRUSUS	10	10	0	0	0	3	6	1	0	0	PLA	1992	1990	-
186 ROUTE DES ROMAINS	18	18	0	0	4	7	5	2	0	0	PLUS	2001	2000	-
Total	148	148	0	3	26	59	54	6	0	0				

Total	1788	1704	50	63	211	757	542	172	26	1076				
--------------	-------------	-------------	-----------	-----------	------------	------------	------------	------------	-----------	-------------	--	--	--	--

QUARTIER DE STRASBOURG-KRUTENAU



Bailleur	Total logements	Conventionnés	Chambres	T1	T2	T3	T4	T5	T6&+
CUS HABITAT	702	691	0	44	204	288	141	22	3
PERSPECTIVES HABITAT	336	336	0	1	39	196	85	15	0
ADOMA	84	84	81	34	12	11	0	0	0
IMMOBILIERE 3F	55	48	0	5	20	15	15	0	0
DOMIAL - HSA	37	37	0	10	20	7	0	0	0
DOMIAL - PACT BAS-RHIN	36	36	20	11	7	0	8	3	0
BATIGERE NORD-EST	34	0	0	13	15	4	2	0	0
HABITATION MODERNE	27	27	0	6	9	8	4	0	0
SNI	20	20	0	0	4	2	4	4	6
TOTAL QUARTIER	1331	1279	101	124	330	531	259	44	9

	Chambres	T1	T2	T3	T4	T5	T6&+
CUS	1,2 %	5,4 %	15 %	39,9 %	29,3 %	8,1 %	1,1 %
Quartier	2,5 %	9,3 %	24,8 %	39,9 %	19,5 %	3,3 %	0,7 %

La Krutenau se situe dans la moyenne des quartiers strasbourgeois pour ce qui est du nombre de logements sociaux. 9 bailleurs sont présents, deux d'entre eux se distinguant particulièrement : CUS Habitat (53 % du parc) et Perspectives Habitat (25 %).

En 2008, 11 nouveaux logements aidés ont été mis en service dans le quartier par CUS Habitat.

Deux foyers sont localisés dans le secteur, appartenant à ADOMA et à Domial, ce qui explique la part relativement importante prise par les chambres dans la typologie générale (2,5 %). La localisation centrale du quartier peut également expliquer la forte concentration de petits logements (34 % de T1-T2).

La relative faiblesse des grands appartements s'est renforcée entre 2005 et 2008 : sur les 108 nouveaux logements mis en service, 55 sont des T1-2, 49 des T3-4 et seulement 4 des T5 et plus.

Une grande partie des logements se situe en bordure Est du quartier, se tournant vers le secteur voisin de l'Esplanade. Mais deux autres amas de points sont à noter le long du tracé du tramway et à proximité de l'hôpital, au sud-ouest de la Krutenau.

	Total logements	Logts conventionnés	Chambres	T1	T2	T3	T4	T5	T6 &+	Nb logts réhabilités	Financement	Date mise en service	Date Convention	Date Réhabilitation
STRASBOURG - KRUTENAU														

ADOMA

2 RUE DE LAUSANNE	60	60	81	33	0	0	0	0	0	114	PLATS	2001	1997	1998/2001
2A RUE DE LAUSANNE	24	24	0	1	12	11	0	0	0	24	PLATS	2002	1997	1998/2002
Total	84	84	81	34	12	11	0	0	0	138				

BATIGERE NORD-EST

17 RUE DES COUPLES	2	0	0	0	0	0	2	0	0	0	PEX	2005	-	-
8 RUE MUNCH	4	0	0	1	2	1	0	0	0	0	PEX	2005	-	-
4-5 QUAI DES BATELIERS - IMPASSE GUNTHER - 7C RUE DES COUPLES	28	0	0	12	13	3	0	0	0	0	ILN	2007	-	-
Total	34	0	0	13	15	4	2	0	0	0				

CUS HABITAT

1 COUR DU BROCHET	11	11	0	2	2	2	5	0	0	0	P.L.A. C.D.C.	1981	1981	0
5 QUAI FUSTEL DE COULANGES	12	12	0	0	1	10	1	0	0	12	PALULOS	1930	1993	1993
6 QUAI FUSTEL DE COULANGES	12	12	0	1	5	6	0	0	0	12	PALULOS	1930	1993	1993
7 QUAI FUSTEL DE COULANGES	12	12	0	0	0	7	5	0	0	12	PALULOS	1930	1993	1993
1 RUE ALOISE STOLTZ	12	12	0	0	0	7	5	0	0	12	PALULOS	1930	1993	1993
2 RUE ALOISE STOLTZ	15	15	0	0	11	4	0	0	0	15	PALULOS	1930	1993	1993
2A RUE ALOISE STOLTZ	10	10	0	0	1	9	0	0	0	10	PALULOS	1930	1993	1993
3 RUE ALOISE STOLTZ	12	12	0	0	3	8	1	0	0	12	PALULOS	1930	1993	1993
4 RUE ALOISE STOLTZ	6	6	0	2	0	2	1	1	0	6	P.L.A. C.D.C.	1993	1998	1998
4 RUE ALOISE STOLTZ	5	5	0	2	2	0	0	1	0	5	P.L.A. Tres Social	1993	1998	1998
6 RUE ALOISE STOLTZ	7	7	0	2	1	2	1	1	0	7	P.L.A. C.D.C.	1993	1998	1998
6 RUE ALOISE STOLTZ	4	4	0	1	2	0	0	1	0	4	P.L.A. Tres Social	1993	1998	1998
13 RUE DE BERNE	10	10	0	0	1	9	0	0	0	10	PALULOS	1938	1998	1998
14 RUE DE BERNE	11	11	0	0	0	1	10	0	0	11	PALULOS	1952	1998	1998
15 RUE DE BERNE	10	10	0	5	0	5	0	0	0	10	PALULOS	1938	1998	1998
19 RUE DE BERNE	1	1	0	1	0	0	0	0	0	0	Accord Cadre	1952	1952	0
19 RUE DE BERNE	1	1	0	0	0	1	0	0	0	0	PLUS	1952	1952	0
8 RUE DE BIENNE	11	11	0	0	5	1	5	0	0	11	PALULOS	1948	1998	1998
10 RUE DE BIENNE	7	7	0	1	4	2	0	0	0	7	PALULOS	1948	1998	1998
12 RUE DE BIENNE	7	7	0	0	3	4	0	0	0	7	PALULOS	1948	1998	1998
11 RUE DE GENEVE	2	2	0	0	2	0	0	0	0	0	Accord Cadre	1952	1952	0
11 RUE DE GENEVE	4	4	0	0	2	2	0	0	0	0	ACCORD LOCATIF	1952	1952	0
13 RUE DE GENEVE	4	4	0	0	4	0	0	0	0	0	ACCORD LOCATIF	1952	1952	0
14 RUE DE GENEVE	14	14	0	0	5	9	0	0	0	14	PALULOS	1952	1998	1998
15 RUE DE GENEVE	1	1	0	0	0	1	0	0	0	0	Accord Cadre	1952	1952	0
15 RUE DE GENEVE	4	4	0	0	2	2	0	0	0	0	ACCORD LOCATIF	1952	1952	0
15 RUE DE GENEVE	1	1	0	0	1	0	0	0	0	0	PLUS	1952	1952	0
16 RUE DE GENEVE	14	14	0	0	7	3	4	0	0	14	PALULOS	1952	1998	1998
18 RUE DE GENEVE	15	15	0	0	0	15	0	0	0	15	PALULOS	1952	1998	1998
10 RUE DE LA 1ERE ARMEE	6	6	0	0	4	2	0	0	0	0	PLUS	2005	2005	0
10 RUE DE LA 1ERE ARMEE	4	4	0	0	1	3	0	0	0	0	PLUS Démunis	2005	2005	0
12 RUE DE LA 1ERE ARMEE	8	8	0	0	1	4	3	0	0	0	PLUS	2005	2005	0
12 RUE DE LA 1ERE ARMEE	2	2	0	0	0	1	1	0	0	0	PLUS Démunis	2005	2005	0
17 RUE DE LA 1ERE ARMEE	2	2	0	1	0	0	0	1	0	0	PLUS	2003	2003	0
17 RUE DE LA 1ERE ARMEE	1	1	0	0	0	0	1	0	0	0	PLUS Démunis	2003	2003	0
19 RUE DE LA 1ERE ARMEE	7	7	0	0	1	5	1	0	0	0	PLUS	2003	2003	0
19 RUE DE LA 1ERE ARMEE	3	3	0	0	0	3	0	0	0	0	PLUS Démunis	2003	2003	0
21 RUE DE LA 1ERE ARMEE	6	6	0	0	1	4	1	0	0	0	PLUS	2003	2003	0
21 RUE DE LA 1ERE ARMEE	4	4	0	0	0	4	0	0	0	0	PLUS Démunis	2003	2003	0
23 RUE DE LA 1ERE ARMEE	9	9	0	0	1	7	1	0	0	0	PLUS	2003	2003	0
23 RUE DE LA 1ERE ARMEE	1	1	0	0	0	1	0	0	0	0	PLUS Démunis	2003	2003	0
25 RUE DE LA 1ERE ARMEE	4	4	0	0	0	4	0	0	0	0	PLUS	2003	2003	0
25 RUE DE LA 1ERE ARMEE	4	4	0	0	0	4	0	0	0	0	PLUS Démunis	2003	2003	0
36 RUE DE LA 1ERE ARMEE	16	16	0	0	0	5	11	0	0	0	P.L.S. (acqu. amel.)	2004	2004	0
40 RUE DE LA KRUTENAU	11	0	0	1	3	7	0	0	0	11	NULL	2008		2008
24 RUE DE LAUSANNE	13	13	0	0	7	5	1	0	0	13	PALULOS	1948	1998	1998
26 RUE DE LAUSANNE	13	13	0	0	0	7	6	0	0	13	PALULOS	1948	1998	1998
16 RUE DE LUCERNE	10	10	0	0	1	9	0	0	0	10	PALULOS	1938	1998	1998
18 RUE DE LUCERNE	10	10	0	5	0	5	0	0	0	10	PALULOS	1938	1998	1998
22 RUE DE LUCERNE	1	1	0	0	0	1	0	0	0	0	Accord Cadre	1952	1952	0
54 RUE DE ZURICH	13	13	0	0	5	2	6	0	0	0	P.L.A. C.D.C.	1981	1981	0
66 RUE DE ZURICH	4	4	0	0	0	4	0	0	0	0	P.L.A. C.D.C.	1980	1980	0
39 RUE DES BOUCHERS	4	4	0	0	0	1	2	1	0	4	PLUS	2003	2002	2002
39 RUE DES BOUCHERS	1	1	0	0	0	0	0	1	0	1	PLUS Démunis	2003	2002	2002
41 RUE DES BOUCHERS	1	1	0	0	0	1	0	0	0	1	P.L.A. Integration	2003	2002	2002
41 RUE DES BOUCHERS	2	2	0	1	1	0	0	0	0	2	PLUS	2003	2002	2002
41 RUE DES BOUCHERS	1	1	0	0	0	1	0	0	1	1	PLUS Démunis	2003	2002	2002
16 RUE DES ORPHELINS	16	16	0	1	5	2	8	0	0	0	P.L.A. C.D.C.	1987	1987	0
14 RUE DES POULES	9	9	0	0	5	1	1	2	0	0	P.L.A. C.D.C.	1980	1980	0
14 RUE DES POULES	2	2	0	0	2	0	0	0	0	0	PLUS	1980	1980	0
9 RUE DU JEU DE PAUME	14	14	0	0	1	5	4	4	0	0	P.L.A. C.D.C.	1986	1986	0
11 RUE DU JEU DE PAUME	8	8	0	0	4	4	0	0	0	0	P.L.A. C.D.C.	1986	1986	0
14 RUE DU JEU DE PAUME	7	7	0	0	2	1	4	0	0	7	P.L.A. C.D.C.	1993	1997	1997
14A RUE DU JEU DE PAUME	7	7	0	1	1	5	0	0	0	7	P.L.A. C.D.C.	1993	1997	1997
14A RUE DU JEU DE PAUME	1	1	0	0	0	1	0	0	0	1	P.L.A. Tres Social	1993	1997	1997
14B RUE DU JEU DE PAUME	3	3	0	1	2	0	0	0	0	3	P.L.A. C.D.C.	1993	1997	1997
14C RUE DU JEU DE PAUME	2	2	0	1	0	1	0	0	0	2	P.L.A. Tres Social	1993	1997	1997
19 RUE DU JEU DE PAUME	3	3	0	1	1	1	0	0	0	0	P.C.	1990	1990	0

	Total logements	Logts conventionnés	Chambres	T1	T2	T3	T4	T5	T6 &+	Nb logts réhabilités	Financement	Date mise en service	Date Convention	Date Réhabilitation
CUS HABITAT (suite)														
17 RUE DU RENARD PRECHANT	9	9	0	2	0	1	6	0	0	0	P.L.A. C.D.C.	1986	1986	0
19 RUE DU RENARD PRECHANT	8	8	0	0	0	0	4	2	2	0	P.L.A. C.D.C.	1986	1986	0
2 RUE FORGET	11	11	0	0	0	1	10	0	0	11	PALULOS	1930	1993	1993
4 RUE FORGET	10	10	0	0	10	0	0	0	0	10	PALULOS	1930	1993	1993
6 RUE FORGET	11	11	0	0	0	11	0	0	0	11	PALULOS	1930	1993	1993
2 RUE FRITZ	7	7	0	0	6	0	1	0	0	0	P.L.A. C.D.C.	1981	1981	0
12 RUE FRITZ	8	8	0	0	5	3	0	0	0	0	Accord Cadre	1976	1976	0
1 RUE JACQUES PEIROTÉS	6	6	0	0	6	0	0	0	0	6	PALULOS	1938	1998	1998
3 RUE JACQUES PEIROTÉS	6	6	0	0	6	0	0	0	0	6	PALULOS	1938	1998	1998
5 RUE JACQUES PEIROTÉS	6	6	0	0	6	0	0	0	0	6	PALULOS	1938	1998	1998
7 RUE JACQUES PEIROTÉS	7	7	0	0	7	0	0	0	0	7	PALULOS	1938	1998	1998
17 RUE LA PORTE DE L HOPITAL	5	5	0	1	0	3	0	1	0	5	P.L.A. C.D.C.	1993	1998	1998
17 RUE LA PORTE DE L HOPITAL	3	3	0	0	2	0	1	0	0	3	P.L.A. Tres Social	1993	1998	1998
17A RUE LA PORTE DE L HOPITAL	4	4	0	1	0	1	1	1	0	4	P.L.A. C.D.C.	1993	1998	1998
17A RUE LA PORTE DE L HOPITAL	5	5	0	1	3	1	0	0	0	5	P.L.A. Tres Social	1993	1998	1998
17B RUE LA PORTE DE L HOPITAL	5	5	0	0	2	1	2	0	0	5	P.L.A. C.D.C.	1993	1998	1998
17B RUE LA PORTE DE L HOPITAL	3	3	0	1	1	1	0	0	0	3	P.L.A. Tres Social	1993	1998	1998
17C RUE LA PORTE DE L HOPITAL	4	4	0	0	3	0	1	0	0	4	P.L.A. C.D.C.	1993	1998	1998
17C RUE LA PORTE DE L HOPITAL	3	3	0	0	3	0	0	0	0	3	P.L.A. Tres Social	1993	1998	1998
19 RUE LA PORTE DE L HOPITAL	4	4	0	0	3	0	1	0	0	4	P.L.A. C.D.C.	1993	1998	1998
19 RUE LA PORTE DE L HOPITAL	5	5	0	5	0	0	0	0	0	5	P.L.A. Tres Social	1993	1998	1998
21 RUE LA PORTE DE L HOPITAL	4	4	0	0	0	3	0	1	0	4	P.L.A. C.D.C.	1993	1998	1998
21 RUE LA PORTE DE L HOPITAL	4	4	0	0	1	2	0	1	0	4	P.L.A. Tres Social	1993	1998	1998
10A RUE PAUL REISS	11	11	0	0	3	3	4	1	0	0	PLUS	2005	2005	0
10A RUE PAUL REISS	3	3	0	0	1	0	1	1	0	0	PLUS Démunis	2005	2005	0
10B RUE PAUL REISS	13	13	0	0	8	4	0	1	0	0	PLUS	2005	2005	0
10B RUE PAUL REISS	1	1	0	0	0	1	0	0	0	0	PLUS Démunis	2005	2005	0
10 RUE PRECHTER	7	7	0	2	2	2	0	0	1	0	P.L.A. C.D.C.	1984	1984	0
16 RUE SENGENWALD	6	6	0	0	0	6	0	0	0	0	PLUS	2003	2003	0
16 RUE SENGENWALD	2	2	0	0	0	2	0	0	0	0	PLUS Démunis	2003	2003	0
9 RUE SPIELMANN	11	11	0	0	5	0	6	0	0	11	PALULOS	1930	1993	1993
11 RUE SPIELMANN	10	10	0	0	0	5	5	0	0	10	PALULOS	1930	1993	1993
13 RUE SPIELMANN	17	17	0	0	6	6	5	0	0	17	PALULOS	1930	1993	1993
15 RUE SPIELMANN	15	15	0	1	2	9	3	0	0	15	PALULOS	1930	1993	1993
Total	702	691	0	44	204	288	141	22	3	451				

DOMIAL - HABITAT DES SALARIES D'ALSACE														
9 RUE SENGENWALD	37	37	0	10	20	7	0	0	0	37	PALULOS PLA	1935	1993	1993
Total	37	37	0	10	20	7	0	0	0	37				

DOMIAL - PACT DU BAS-RHIN														
5A RUE PRECHTER	7	7	20	0	0	0	0	0	0	7	PALULOS	1980	1980	1982-96
5B RUE PRECHTER	13	13	0	9	4	0	0	0	0	13	PALULOS	1980	1982	1982-97
6 RUE PAUL JANET	16	16	0	2	3	0	8	3	0	16	PLA CFF	1988	1988	1990
Total	36	36	20	11	7	0	8	3	0	36				

HABITATION MODERNE														
20 RUE SAINTE MADELEINE	20	20	0	3	5	8	4	0	0	20	PLA-PLATS	2001	2002	2003
2 RUE DES JARDINS	7	7	0	3	4	0	0	0	0	0		2000	2000	-
Total	27	27	0	6	9	8	4	0	0	20				

IMMOBILIERE 3F														
13 RUE FRITZ	6	6	0	0	1	2	3	0	0	0	PLA CDC/PLA.I	1993	1993	-
15 RUE FRITZ	8	8	0	0	4	3	1	0	0	0	PLA CDC/PLA.I	1993	1993	-
15A RUE FRITZ	9	9	0	0	4	5	0	0	0	0	PLA CDC/PLA.I	1993	1993	-
15B RUE FRITZ	5	5	0	0	1	0	4	0	0	0	PLA CDC/PLA.I	1993	1993	-
15C RUE FRITZ	5	5	0	0	1	0	4	0	0	0	PLA CDC/PLA.I	1993	1993	-
16 RUE DES POULES	22	15	0	5	9	5	3	0	0	22	PLA CFF	1996	1980	1997/98
Total	55	48	0	5	20	15	15	0	0	22				

	Total logements	Logts conventionnés	Chambres	T1	T2	T3	T4	T5	T6 &+	Nb logts réhabilités	Financement	Date mise en service	Date Convention	Date Réhabilitation
PERSPECTIVES HABITAT														
17 RUE DE BERNE	13	13	0	0	1	6	6	0	0	13	HLMO	1936	1993	1994
2 RUE DE GENEVE	14	14	0	0	1	0	12	1	0	14	HLMO	1936	1993	1994
4 RUE DE GENEVE	14	14	0	0	1	13	0	0	0	14	HLMO	1936	1993	1994
6 RUE DE GENEVE	14	14	0	0	0	8	6	0	0	14	HLMO	1936	1993	1994
8 RUE DE GENEVE	14	14	0	0	0	8	6	0	0	14	HLMO	1936	1993	1994
10 RUE DE GENEVE	14	14	0	0	0	2	6	6	0	14	HLMO	1936	1993	1994
1 RUE DE LAUSANNE	14	14	0	0	0	7	7	0	0	14	HLMO	1932	1989	1990
3 RUE DE LAUSANNE	12	12	0	0	0	12	0	0	0	12	HLMO	1932	1989	1990
5 RUE DE LAUSANNE	14	14	0	0	0	14	0	0	0	14	HLMO	1932	1989	1990
7 RUE DE LAUSANNE	12	12	0	0	0	12	0	0	0	12	HLMO	1932	1989	1990
9 RUE DE LAUSANNE	14	14	0	0	7	0	7	0	0	14	HLMO	1932	1989	1990
11 RUE DE LUCERNE	6	6	0	0	0	0	6	0	0	6	HLMO	1932	1991	1992
13 RUE DE LUCERNE	12	12	0	0	2	8	2	0	0	12	HLMO	1932	1991	1992
20 RUE DE LUCERNE	13	13	0	0	6	7	0	0	0	13	HLMO	1936	1993	1994
1 RUE DE NEUCHATEL	14	14	0	0	0	8	6	0	0	14	HLMO	1932	1989	1990
3 RUE DE NEUCHATEL	14	14	0	0	0	14	0	0	0	14	HLMO	1932	1989	1990
1A RUE DE NEUCHATEL	13	13	0	0	0	7	6	0	0	13	HLMO	1932	1989	1990
5 RUE DES BATELIERS	4	4	0	0	1	2	0	1	0	0	PLUS	2006	?	-
4 RUE DES FORGES	12	12	0	1	4	4	0	3	0	0	PLA	1985	1983	-
7 RUE DU JEU DE PAUME	7	7	0	0	0	0	7	0	0	0	PLA	1985	1983	-
2 RUE DU JURA	7	7	0	0	0	7	0	0	0	7	HLMO	1932	1989	1990
4 RUE DU JURA	14	14	0	0	7	7	0	0	0	14	HLMO	1932	1989	1990
20 RUE DU RENARD- PRECHANT	8	8	0	0	1	1	4	2	0	0	PLA	1985	1983	-
22 RUE DU RENARD- PRECHANT	15	15	0	0	4	9	0	2	0	0	PLA	1985	1983	-
5 RUE DU SAINT-GOTHARD	12	12	0	0	4	4	4	0	0	12	HLMO	1932	1991	1992
7 RUE DU SAINT-GOTHARD	12	12	0	0	0	12	0	0	0	12	HLMO	1932	1991	1992
9 RUE DU SAINT-GOTHARD	12	12	0	0	0	12	0	0	0	12	HLMO	1932	1991	1992
11 RUE DU SAINT-GOTHARD	12	12	0	0	0	12	0	0	0	12	HLMO	1932	1991	1992
Total	336	336	0	1	39	196	85	15	0	290				
SOCIETE NATIONALE IMMOBILIERE														
6 RUE DES BALAYEURS	20	20	0	0	4	2	4	4	6	0	?	?	?	-
Total	20	20	0	0	4	2	4	4	6	0				
Total	1331	1279	101	124	330	531	259	44	9	994				

QUARTIER DE STRASBOURG-MEINAU



Le parc social de la Meinau est réduit et n'a pas évolué en 2008: à peine plus de 200 logements. 4 bailleurs y sont implantés.

Un foyer ADOMA est présent, donnant un poids considérable aux chambres et aux T1 (respectivement 16 et 44 % du parc du quartier). Les autres types sont assez peu nombreux, notamment les T2 et les T5, voire totalement absents (T6+).

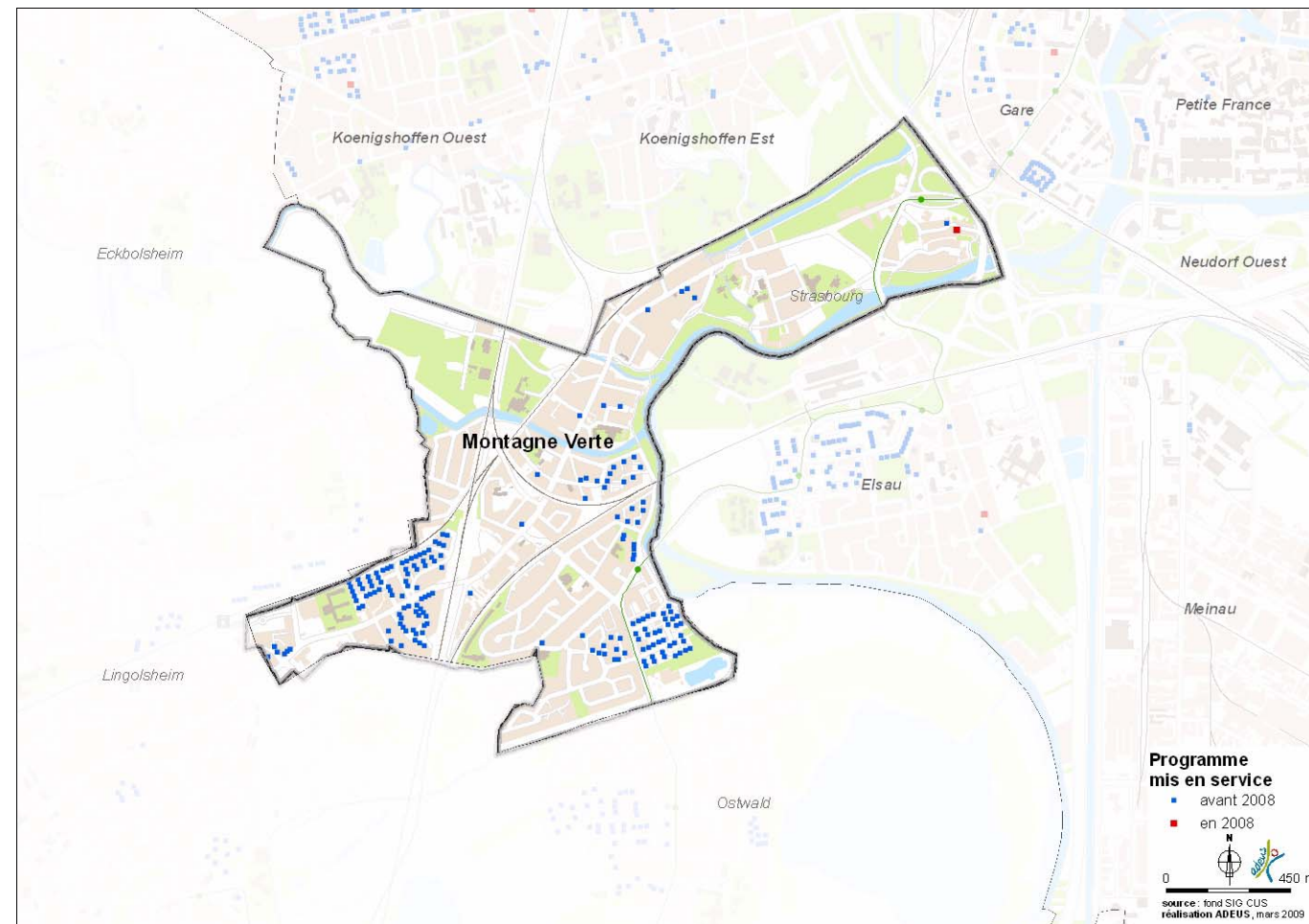
La grande majorité des logements du quartier se situent le long de l'avenue de Colmar, à hauteur du quartier de la Canardière.

Bailleur	Total logements	Conventionnés	Chambres	T1	T2	T3	T4	T5	T6&+
ADOMA	130	130	104	95	0	0	0	0	0
LOGIEST	60	60	0	0	0	15	37	8	0
HABITATION MODERNE	20	0	0	0	0	0	20	0	0
BATIGERE NORD-EST	6	0	0	0	1	2	3	0	0
TOTAL QUARTIER	216	190	104	95	1	17	60	8	0

	Chambres	T1	T2	T3	T4	T5	T6&+
CUS	1,2 %	5,4 %	15 %	39,9 %	29,3 %	8,1 %	1,1 %
Quartier	16,0 %	44,0 %	0,5 %	7,9 %	27,8 %	3,7 %	0,0 %

	Total logements	Logts conventionnés	Chambres	T1	T2	T3	T4	T5	T6 &+	Nb logts réhabilités	Financement	Date mise en service	Date Convention	Date Réhabilitation
STRASBOURG - MEINAU														
ADOMA														
300 AVENUE DE COLMAR	130	130	104	95	0	0	0	0	0	199	PLAI/PLATS	2004	2000	2001/2004
Total	130	130	104	95	0	0	0	0	0	199				
BATIGERE NORD-EST														
15 RUE LEITERSPERGER	6	0	0	0	1	2	3	0	0	0	PLI	2003	-	-
Total	6	0	0	0	1	2	3	0	0	0				
HABITATION MODERNE														
61 RUE DE LA PLAINE-DES-BOUCHERS	10	0	0	0	0	0	10	0	0	10	PLA CFF	1963	-	2003
63 RUE DE LA PLAINE-DES-BOUCHERS	10	0	0	0	0	0	10	0	0	10	PLA CFF	1963	-	2003
Total	20	0	0	0	0	0	20	0	0	20				
LOGIEST														
306 AVENUE DE COLMAR	10	10	0	0	0	6	0	4	0	10	LOGECO	1965	1984	1993
308 AVENUE DE COLMAR	10	10	0	0	0	1	9	0	0	10	LOGECO	1965	1984	1993
310 AVENUE DE COLMAR	10	10	0	0	0	1	9	0	0	10	LOGECO	1965	1984	1993
312 AVENUE DE COLMAR	10	10	0	0	0	5	1	4	0	10	LOGECO	1965	1984	1993
314 AVENUE DE COLMAR	10	10	0	0	0	1	9	0	0	10	LOGECO	1965	1984	1993
316 AVENUE DE COLMAR	10	10	0	0	0	1	9	0	0	10	LOGECO	1965	1984	1993
Total	60	60	0	0	0	15	37	8	0	60				
Total	216	190	104	95	1	17	60	8	0	279				

QUARTIER DE STRASBOURG-MONTAGNE VERTE



Bailleur	Total logements	Conventionnés	Chambres	T1	T2	T3	T4	T5	T6&+
HABITATION MODERNE	1054	1047	0	0	17	431	557	49	0
CUS HABITAT	337	337	0	2	104	154	56	21	0
N-E IMMOBILIERE DES CHEMINS DE FER	96	95	0	0	3	68	25	0	0
SICI	89	0	0	0	3	46	40	0	0
LE NOUVEAU LOGIS DE L'EST	80	80	0	4	12	16	32	16	0
BATIGERE NORD-EST	79	29	0	7	13	26	29	4	0
IMMOBILIERE 3F	65	65	0	8	14	33	8	2	0
LOGIEST	38	38	0	0	8	15	13	2	0
DOMIAL - HSA	21	21	0	1	4	8	4	2	2
PERSPECTIVES HABITAT	15	15	0	0	0	10	0	5	0
TOTAL QUARTIER	1874	1727	0	22	178	807	764	101	2

	Chambres	T1	T2	T3	T4	T5	T6&+
CUS	1,2 %	5,4 %	15 %	39,9 %	29,3 %	8,1 %	1,1 %
Quartier	0,0 %	1,2 %	9,5 %	43,1 %	40,8 %	5,4 %	0,1 %

Le quartier de la Montagne Verte constitue le 6^{ème} secteur social de la commune. 10 bailleurs différents y sont implantés. Habitation Moderne représente 56 % du total du quartier.

81 nouvelles mises en service ont été enregistrées depuis 2005 : 52 en 2005, 17 en 2006, 7 en 2007 et 5 en 2008.

Le secteur compte très peu de petits logements : moins de 11 % de T1-T2. La situation des grands logements n'est pas meilleure : 5,4 % de T5, 0,1 % de T6 et plus. Par contre les 41 % de T4 viennent s'ajouter aux 43 % de T3, offrant un parc de taille moyenne très important.

3 grands ensembles de logements apparaissent sur la carte de localisation :

- de part et d'autre de la rue d'Ostwald ;
- au nord, un groupe de logements entre la ligne de chemin de fer et la Bruche ;
- de part et d'autre de la route de Schirmeck, à hauteur de l'école E.-Chatrian.

	Total logements	Logts conventionnés	Chambres	T1	T2	T3	T4	T5	T6 &+	Nb logts réhabilités	Financement	Date mise en service	Date Convention	Date Réhabilitation
--	-----------------	---------------------	----------	----	----	----	----	----	-------	----------------------	-------------	----------------------	-----------------	---------------------

STRASBOURG - MONTAGNE VERTE

BATIGERE NORD-EST

95 ROUTE DE SCHIRMECK	20	20	0	7	13	0	0	0	0	0	PLUS	2003	2004	-
117 ROUTE DE SCHIRMECK	2	2	0	0	0	1	0	1	0	0	PLAI	2005	2005	-
3 RUE CHARLES ANDLER	1	1	0	0	0	0	0	1	0	0	PLA	1993	1993	-
27 RUE CHARLES ANDLER	1	1	0	0	0	0	1	0	0	0	PLA	1994	1994	-
37 RUE CHARLES ANDLER	1	1	0	0	0	0	1	0	0	0	PLA	1994	1994	-
8/10 RUE DE KIRCHHEIM	20	0	0	0	0	10	10	0	0	0	ILN	2005	-	-
5 RUE DE SINGRIST	10	0	0	0	0	5	5	0	0	0	ILN	2005	-	-
7 RUE DE SINGRIST	10	0	0	0	0	5	5	0	0	0	ILN	2005	-	-
9 RUE DE SINGRIST	10	0	0	0	0	5	5	0	0	0	ILN	2005	-	-
23 RUE DU DOCTEUR SCHAFFNER	1	1	0	0	0	0	1	0	0	0	PLA	1993	1993	-
31 RUE DU DOCTEUR SCHAFFNER	1	1	0	0	0	0	0	1	0	0	PLA	1994	1994	-
43 RUE DU DOCTEUR SCHAFFNER	1	1	0	0	0	0	0	1	0	0	PLA	1993	1993	-
47 RUE DU DOCTEUR SCHAFFNER	1	1	0	0	0	0	1	0	0	0	PLA	1994	1994	-
Total	79	29	0	7	13	26	29	4	0	0				

CUS HABITAT

241 ROUTE DE SCHIRMECK	7	7	0	0	7	0	0	0	0	7	PALULOS	1952	1990	1990
243 ROUTE DE SCHIRMECK	8	8	0	0	8	0	0	0	0	8	PALULOS	1952	1990	1990
245 ROUTE DE SCHIRMECK	8	8	0	0	8	0	0	0	0	8	PALULOS	1952	1990	1990
247 ROUTE DE SCHIRMECK	7	7	0	0	7	0	0	0	0	7	PALULOS	1952	1990	1990
249 ROUTE DE SCHIRMECK	4	4	0	0	0	4	0	0	0	4	PALULOS	1952	1990	1990
251 ROUTE DE SCHIRMECK	4	4	0	2	0	2	0	0	0	4	PALULOS	1952	1990	1990
253 ROUTE DE SCHIRMECK	6	6	0	0	6	0	0	0	0	6	PALULOS	1952	1990	1990
255 ROUTE DE SCHIRMECK	6	6	0	0	6	0	0	0	0	6	PALULOS	1952	1990	1990
257 ROUTE DE SCHIRMECK	8	8	0	0	0	4	4	0	0	8	PALULOS	1952	1990	1990
259 ROUTE DE SCHIRMECK	8	8	0	0	8	0	0	0	0	8	PALULOS	1952	1990	1990
261 ROUTE DE SCHIRMECK	8	8	0	0	0	4	4	0	0	8	PALULOS	1952	1990	1990
308 ROUTE DE SCHIRMECK	8	8	0	0	2	3	3	0	0	0	P.L.A. C.D.C.	1999	1999	0
308 ROUTE DE SCHIRMECK	2	2	0	0	1	1	0	0	0	0	P.L.A. Tres Social	1999	1999	0
310 ROUTE DE SCHIRMECK	10	10	0	0	3	4	3	0	0	0	P.L.A. C.D.C.	1999	1999	0
312 ROUTE DE SCHIRMECK	5	5	0	0	1	3	1	0	0	0	P.L.A. C.D.C.	1999	1999	0
312 ROUTE DE SCHIRMECK	1	1	0	0	0	0	0	1	0	0	P.L.A. Tres Social	1999	1999	0
56 RUE DE BALBRONN	4	4	0	0	2	2	0	0	0	0	PLUS	2004	2004	0
56 RUE DE BALBRONN	2	2	0	0	1	0	1	0	0	0	PLUS Démunis	2004	2004	0
4 RUE DE FRIEDOLSHEIM	24	24	0	0	3	13	6	2	0	0	P.L.F. C.D.C.	1992	1992	0
6 RUE DE FRIEDOLSHEIM	11	11	0	0	0	7	2	2	0	0	P.L.F. C.D.C.	1992	1992	0
8 RUE DE FRIEDOLSHEIM	11	11	0	0	1	6	2	2	0	0	P.L.F. C.D.C.	1992	1992	0
11 RUE DE L ELMERFORST	8	8	0	0	4	4	0	0	0	8	PALULOS	1964	1984	1984
13 RUE DE L ELMERFORST	8	8	0	0	0	0	4	4	0	8	PALULOS	1964	1984	1984
15 RUE DE L ELMERFORST	8	8	0	0	4	4	0	0	0	8	PALULOS	1964	1984	1984
17 RUE DE L ELMERFORST	8	8	0	0	0	0	4	4	0	8	PALULOS	1964	1984	1984
28 RUE DE SALM	8	8	0	0	0	0	4	4	0	8	PALULOS	1964	1984	1984
30 RUE DE SALM	8	8	0	0	4	4	0	0	0	8	PALULOS	1964	1984	1984
2 RUE DES TUILERIES	10	10	0	0	0	3	6	1	0	0	P.L.A. C.D.C.	1999	1999	0
2 RUE DES TUILERIES	1	1	0	0	0	1	0	0	0	0	P.L.A. Tres Social	1999	1999	0
4 RUE DES TUILERIES	14	14	0	0	3	8	2	1	0	0	P.L.A. C.D.C.	1999	1999	0
4 RUE DES TUILERIES	1	1	0	0	0	0	1	0	0	0	P.L.A. Tres Social	1999	1999	0
1 RUE HENRI SELLIER	7	7	0	0	0	7	0	0	0	7	PALULOS	1952	1990	1990
2 RUE HENRI SELLIER	8	8	0	0	0	8	0	0	0	8	PALULOS	1952	1990	1990
3 RUE HENRI SELLIER	8	8	0	0	0	8	0	0	0	8	PALULOS	1952	1990	1990
4 RUE HENRI SELLIER	8	8	0	0	0	8	0	0	0	8	PALULOS	1952	1990	1990
5 RUE HENRI SELLIER	8	8	0	0	0	8	0	0	0	8	PALULOS	1952	1990	1990
7 RUE HENRI SELLIER	8	8	0	0	0	8	0	0	0	8	PALULOS	1952	1990	1990
8 RUE HENRI SELLIER	8	8	0	0	0	8	0	0	0	8	PALULOS	1952	1990	1990
9 RUE HENRI SELLIER	8	8	0	0	4	0	4	0	0	8	PALULOS	1952	1990	1990
10 RUE HENRI SELLIER	8	8	0	0	8	0	0	0	0	8	PALULOS	1952	1990	1990
11 RUE HENRI SELLIER	8	8	0	0	1	6	1	0	0	8	PALULOS	1952	1990	1990
12 RUE HENRI SELLIER	8	8	0	0	0	8	0	0	0	8	PALULOS	1952	1990	1990
13 RUE HENRI SELLIER	8	8	0	0	4	0	4	0	0	8	PALULOS	1952	1990	1990
14 RUE HENRI SELLIER	8	8	0	0	0	8	0	0	0	8	PALULOS	1952	1990	1990
16 RUE HENRI SELLIER	8	8	0	0	0	8	0	0	0	8	PALULOS	1952	1990	1990
Total	337	337	0	2	104	154	56	21	0	233				

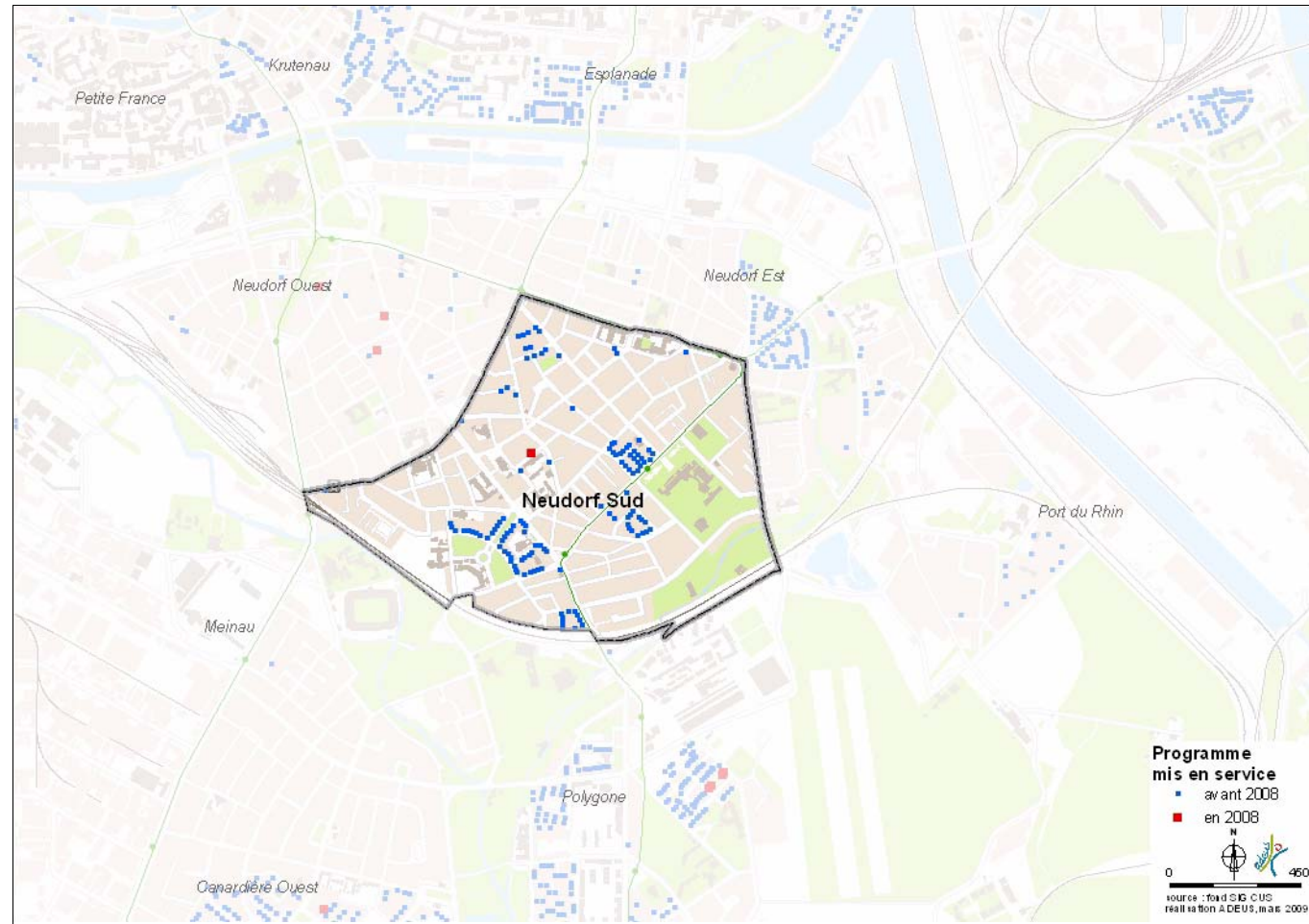
DOMIAL - HABITAT DES SALARIES D'ALSACE

235 ROUTE DE SCHIRMECK	2	2	0	0	0	1	1	0	0	2	PLATS AA	1997	1997	1997
37 RUE DE LA PLAINE DES BOUCHERS	2	2	0	0	0	0	0	0	2	2	PLAI	2004	2004	2004
1 RUE DES TUILERIES	17	17	0	1	4	7	3	2	0	0	PLUS	2006	2006	-
Total	21	21	0	1	4	8	4	2	2	4				

	Total logements	Logts conventionnés	Chambres	T1	T2	T3	T4	T5	T6 &+	Nb logts réhabilités	Financement	Date mise en service	Date Convention	Date Réhabilitation
HABITATION MODERNE														
8 QUAI DE TRAENHEIM	8	8	0	0	0	4	4	0	0	8	PALULOS	1969	1984	1994
9 QUAI DE TRAENHEIM	8	8	0	0	0	4	4	0	0	8	PALULOS	1969	1984	1994
10 QUAI DE TRAENHEIM	8	8	0	0	0	8	0	0	0	8	PALULOS	1969	1984	1994
11 QUAI DE TRAENHEIM	8	8	0	0	0	8	0	0	0	8	PALULOS	1969	1984	1994
12 QUAI DE TRAENHEIM	8	8	0	0	0	8	0	0	0	8	PALULOS	1969	1984	1994
13 QUAI DE TRAENHEIM	8	8	0	0	0	8	0	0	0	8	PALULOS	1969	1984	1994
4 QUAI DU MURHOF	20	20	0	0	0	10	10	0	0	20	PALULOS	1958	1983	1998
6 QUAI DU MURHOF	20	20	0	0	0	10	10	0	0	20	PALULOS	1957	1983	1998
8 QUAI DU MURHOF	20	20	0	0	0	10	10	0	0	20	PALULOS	1957	1983	1998
12 QUAI DU MURHOF	15	15	0	0	5	0	0	10	0	15	PALULOS	1958	1983	2001
14 QUAI DU MURHOF	15	15	0	0	5	0	0	10	0	15	PALULOS	1958	1983	2001
16 QUAI DU MURHOF	20	20	0	0	0	10	10	0	0	20	PALULOS	1957	1983	2001
162 ROUTE DE SCHIRMECK	3	0	0	0	0	2	1	0	0	0	PLUS	2007	-	-
196 ROUTE DE SCHIRMECK	4	0	0	0	0	4	0	0	0	0	PLUS	2007	-	-
1 RUE DE CRASTATT	10	10	0	0	0	5	5	0	0	0	PALULOS	1959	1983	2005
2 RUE DE CRASTATT	10	10	0	0	0	5	5	0	0	0	PALULOS	1959	1983	2005
3 RUE DE CRASTATT	10	10	0	0	0	5	5	0	0	0	PALULOS	1959	1983	2005
4 RUE DE CRASTATT	10	10	0	0	0	5	5	0	0	0	PALULOS	1959	1983	2005
5 RUE DE CRASTATT	10	10	0	0	0	5	5	0	0	0	PALULOS	1959	1983	2005
6 RUE DE CRASTATT	10	10	0	0	0	5	5	0	0	0	PALULOS	1959	1983	2005
7 RUE DE CRASTATT	10	10	0	0	0	5	5	0	0	0	PALULOS	1959	1983	2005
8 RUE DE CRASTATT	10	10	0	0	0	5	5	0	0	0	PALULOS	1959	1983	2005
9 RUE DE CRASTATT	10	10	0	0	0	5	5	0	0	0	PALULOS	1959	1983	2005
10 RUE DE CRASTATT	10	10	0	0	0	5	5	0	0	0	PALULOS	1959	1983	2005
11 RUE DE CRASTATT	10	10	0	0	0	5	5	0	0	0	PALULOS	1959	1983	2005
12 RUE DE CRASTATT	10	10	0	0	0	5	5	0	0	0	PALULOS	1959	1983	2005
14 RUE DE CRASTATT	10	10	0	0	0	5	5	0	0	0	PALULOS	1959	1983	2005
16 RUE DE CRASTATT	10	10	0	0	0	5	5	0	0	0	PALULOS	1959	1983	2005
18 RUE DE CRASTATT	10	10	0	0	0	5	5	0	0	0	PALULOS	1959	1983	2005
20 RUE DE CRASTATT	10	10	0	0	0	5	5	0	0	0	PALULOS	1959	1983	2005
22 RUE DE CRASTATT	10	10	0	0	0	5	5	0	0	0	PALULOS	1959	1983	2005
2 RUE DE DAHLENHEIM	8	8	0	0	0	0	0	8	0	8	PALULOS	1956	1983	2004
12 RUE DE DAHLENHEIM	9	9	0	0	3	6	0	0	0	9	PALULOS	1956	1983	2004
21 RUE DE DAHLENHEIM	10	10	0	0	0	5	5	0	0	10	PALULOS	1956	1983	2004
23 RUE DE DAHLENHEIM	12	12	0	0	0	5	7	0	0	12	PALULOS	1956	1983	2004
25 RUE DE DAHLENHEIM	8	8	0	0	0	5	3	0	0	8	PALULOS	1956	1983	2004
27 RUE DE DAHLENHEIM	10	10	0	0	0	5	5	0	0	10	PALULOS	1956	1983	2004
29 RUE DE DAHLENHEIM	10	10	0	0	0	5	5	0	0	10	PALULOS	1956	1983	2004
1 RUE DE FRIEDOLSHEIM	20	20	0	0	0	10	10	0	0	20	PALULOS	1958	1983	1996
3 RUE DE FRIEDOLSHEIM	20	20	0	0	0	10	10	0	0	20	PALULOS	1958	1983	1996
5 RUE DE FRIEDOLSHEIM	20	20	0	0	0	10	10	0	0	20	PALULOS	1958	1983	1996
7 RUE DE FRIEDOLSHEIM	20	20	0	0	0	10	10	0	0	20	PALULOS	1958	1983	1996
2 RUE DE KIRCHHEIM	10	10	0	0	0	5	5	0	0	10	PALULOS	1956	1983	2004
3 RUE DE KIRCHHEIM	10	10	0	0	0	5	5	0	0	10	PALULOS	1956	1983	2004
4 RUE DE KIRCHHEIM	10	10	0	0	0	5	5	0	0	10	PALULOS	1956	1983	2004
5 RUE DE KIRCHHEIM	10	10	0	0	0	5	5	0	0	10	PALULOS	1956	1983	2004
6 RUE DE KIRCHHEIM	10	10	0	0	0	5	5	0	0	10	PALULOS	1956	1983	2004
7 RUE DE KIRCHHEIM	10	10	0	0	0	5	5	0	0	10	PALULOS	1956	1983	2004
9 RUE DE KIRCHHEIM	10	10	0	0	0	5	5	0	0	10	PALULOS	1956	1983	2004
11 RUE DE KIRCHHEIM	10	10	0	0	0	5	5	0	0	10	PALULOS	1956	1983	2004
13 RUE DE KIRCHHEIM	10	10	0	0	0	5	5	0	0	10	PALULOS	1956	1983	2004
15 RUE DE KIRCHHEIM	10	10	0	0	0	5	5	0	0	10	PALULOS	1956	1983	2004
16 RUE DE LA RIVIERE	20	20	0	0	0	10	10	0	0	20	PALULOS	1957	1983	1998
18 RUE DE LA RIVIERE	20	20	0	0	0	10	10	0	0	20	PALULOS	1958	1983	1998
35 RUE DE SALM	20	20	0	0	0	10	10	0	0	20	PALULOS	1957	1983	2001
37 RUE DE SALM	20	20	0	0	0	10	10	0	0	20	PALULOS	1957	1983	2001
39 RUE DE SALM	20	20	0	0	0	10	10	0	0	20	PALULOS	1957	1983	2001
2 RUE DE SINGRIST	10	10	0	0	0	5	5	0	0	0	PALULOS	1959	1983	2005
4 RUE DE SINGRIST	10	10	0	0	0	5	5	0	0	0	PALULOS	1959	1983	2005
6 RUE DE SINGRIST	10	10	0	0	0	5	5	0	0	0	PALULOS	1959	1983	2005
1 RUE DE WESTHOFFEN	10	10	0	0	0	0	10	0	0	10	PALULOS	1961	1984	1994
2 RUE DE WESTHOFFEN	10	10	0	0	0	0	10	0	0	10	PALULOS	1961-1962	1984	1994
3 RUE DE WESTHOFFEN	10	10	0	0	0	0	10	0	0	10	PALULOS	1961	1984	1994
4 RUE DE WESTHOFFEN	10	10	0	0	0	0	10	0	0	10	PALULOS	1961-1962	1984	1994
5 RUE DE WESTHOFFEN	10	10	0	0	0	0	10	0	0	10	PALULOS	1961	1984	1994
6 RUE DE WESTHOFFEN	10	10	0	0	0	0	10	0	0	10	PALULOS	1961	1984	1994
7 RUE DE WESTHOFFEN	10	10	0	0	0	0	10	0	0	10	PALULOS	1961	1984	1994
8 RUE DE WESTHOFFEN	10	10	0	0	0	0	10	0	0	10	PALULOS	1961	1984	1994
9 RUE DE WESTHOFFEN	10	10	0	0	0	0	10	0	0	10	PALULOS	1961	1984	1994
11 RUE DE WESTHOFFEN	10	10	0	0	0	0	10	0	0	10	PALULOS	1961	1984	1994
12 RUE DE WESTHOFFEN	10	10	0	0	0	10	0	0	0	10	PALULOS	1961	1984	1994
13 RUE DE WESTHOFFEN	10	10	0	0	0	0	10	0	0	10	PALULOS	1961	1984	1994
14 RUE DE WESTHOFFEN	10	10	0	0	0	10	0	0	0	10	PALULOS	1961	1984	1994
15 RUE DE WESTHOFFEN	10	10	0	0	0	0	10	0	0	10	PALULOS	1961	1984	1994
16 RUE DE WESTHOFFEN	10	10	0	0	0	0	10	0	0	10	PALULOS	1961	1984	1994
17 RUE DE WESTHOFFEN	10	10	0	0	0	0	0	10	0	10	PALULOS	1962	1984	1994
18 RUE DE WESTHOFFEN	10	10	0	0	0	0	10	0	0	10	PALULOS	1961	1984	1994
19 RUE DE WESTHOFFEN	10	10	0	0	0	0	0	10	0	10	PALULOS	1962	1984	1994
20 RUE DE WESTHOFFEN	10	10	0	0	0	0	10	0	0	10	PALULOS	1961	1984	1994
21 RUE DE WESTHOFFEN	10	10	0	0	0	0	10	0	0	10	PALULOS	1961	1984	1994
22 RUE DE WESTHOFFEN	10	10	0	0	0	0	10	0	0	10	PALULOS	1961	1984	1994
23 RUE DE WESTHOFFEN	10	10	0	0	0	0	10	0	0	10	PALULOS	1961	1984	1994
24 RUE DE WESTHOFFEN	10	10	0	0	0	0	10	0	0	10	PALULOS	1961	1984	1994
25 RUE DE WESTHOFFEN	10	10	0	0	0	0	10	0	0	10	PALULOS	1961	1984	1994
27 RUE DE WESTHOFFEN	10	10	0	0	0	0	10	0	0	10	PALULOS	1961	1984	1994
27A RUE DE WESTHOFFEN	10	10	0	0	0	5	5	0	0	10	PALULOS	1969	1984	1994
27B RUE DE WESTHOFFEN	10	10	0	0	0	5	5	0	0	10	PALULOS	1969	1984	1994

	Total logements	Logts conventionnés	Chambres	T1	T2	T3	T4	T5	T6 &+	Nb logts réhabilités	Financement	Date mise en service	Date Convention	Date Réhabilitation
HABITATION MODERNE (suite)														
29 RUE DE WESTHOFFEN	10	10	0	0	0	10	0	0	0	10	PALULOS	1961	1984	1994
31 RUE DE WESTHOFFEN	10	10	0	0	0	10	0	0	0	10	PALULOS	1961	1984	1994
33 RUE DE WESTHOFFEN	10	10	0	0	0	10	0	0	0	10	PALULOS	1961	1984	1994
35 RUE DE WESTHOFFEN	10	10	0	0	0	10	0	0	0	10	PALULOS	1961	1984	1994
37 RUE DE WESTHOFFEN	10	10	0	0	0	0	10	0	0	10	PALULOS	1961	1984	1994
39 RUE DE WESTHOFFEN	10	10	0	0	0	0	10	0	0	10	PALULOS	1961	1984	1994
5 RUE DE WOLXHEIM	12	12	0	0	4	4	3	1	0	0	PLUS	2008	-	-
Total	1054	1047	0	0	17	431	557	49	0	835				
IMMOBILIERE 3F														
10 RUE DES CAROLINGIENS	30	30	0	2	1	19	6	2	0	0	PLA CFF	1998	1995	-
91 ROUTE DE SCHIRMECK	35	35	0	6	13	14	2	0	0	0	PLA CDC/PLA,I	1998	1995	-
Total	65	65	0	8	14	33	8	2	0	0				
LOGIEST														
7 RUE DE GRESSWILLER	28	28	0	0	7	10	9	2	0	0	PLA	1994	1995	-
13 RUE DE GRESSWILLER	10	10	0	0	1	5	4	0	0	0	PLA	1995	1995	-
Total	38	38	0	0	8	15	13	2	0	0				
NORD-EST IMMOBILIERE DES CHEMINS DE FER														
1 RUE DE THAL	32	32	0	0	1	23	8	0	0	32	PALULOS	1972	1990	1990
3 RUE DE THAL	32	32	0	0	1	23	8	0	0	32	PALULOS	1972	1990	1990
5 RUE DE THAL	31	31	0	0	1	22	8	0	0	31	PALULOS	1972	1990	1990
23 CHEMIN DU KAMMERFELD	1	0	0	0	0	0	1	0	0	0	LOI 1948	1977	-	-
Total	96	95	0	0	3	68	25	0	0	95				
LE NOUVEAU LOGIS DE L'EST														
49 RUE DU DOCTEUR SCHAFFNER	20	20	0	4	0	4	8	4	0	0	PLA	1986	1986	-
55 RUE DU DOCTEUR SCHAFFNER	20	20	0	0	4	4	8	4	0	0	PLA	1986	1986	-
51 RUE DU DOCTEUR SCHAFFNER	20	20	0	0	4	4	8	4	0	0	PLA	1987	1987	-
53 RUE DU DOCTEUR SCHAFFNER	20	20	0	0	4	4	8	4	0	0	PLA	1987	1987	-
Total	80	80	0	4	12	16	32	16	0	0				
PERSPECTIVES HABITAT														
13 RUE DES FOULONS	5	5	0	0	0	5	0	0	0	0	PLUS	2008	EN COURS	-
18 RUE DES FOULONS	10	10	0	0	0	5	0	5	0	10	?	2001	2005	2005
Total	15	15	0	0	0	10	0	5	0	10				
SICI														
1 RUE DE DAHLENHEIM	8	0	0	0	0	4	4	0	0	0	1%	1956	-	-
1 RUE DE KIRCHHEIM	9	0	0	0	3	6	0	0	0	0	1%	1956	-	2008
3 RUE DE DAHLENHEIM	8	0	0	0	0	4	4	0	0	0	1%	1956	-	-
5 RUE DE DAHLENHEIM	8	0	0	0	0	4	4	0	0	0	1%	1956	-	-
7 RUE DE DAHLENHEIM	8	0	0	0	0	4	4	0	0	0	1%	1956	-	-
9 RUE DE DAHLENHEIM	8	0	0	0	0	4	4	0	0	0	1%	1956	-	-
11 RUE DE DAHLENHEIM	8	0	0	0	0	4	4	0	0	0	1%	1956	-	-
13 RUE DE DAHLENHEIM	8	0	0	0	0	4	4	0	0	0	1%	1956	-	2008
15 RUE DE DAHLENHEIM	8	0	0	0	0	4	4	0	0	0	1%	1956	-	2008
17 RUE DE DAHLENHEIM	8	0	0	0	0	4	4	0	0	0	1%	1956	-	2008
19 RUE DE DAHLENHEIM	8	0	0	0	0	4	4	0	0	0	1%	1956	-	2008
Total	89	0	0	0	3	46	40	0	0	0				
Total	1874	1727	0	22	178	807	764	101	2	1177				

QUARTIER DE STRASBOURG-NEUDORF CENTRE



Neudorf Centre compte un peu plus de 1 100 logements sociaux, répartis entre 10 bailleurs.

42 nouveaux logements ont été mis en service en 2008, dont 30 par la SIBAR.

La plus grande part revient aux petits logements (jusqu'au T3), au détriment des grands appartements.

6 secteurs géographiques regroupent la grande majorité des logements :

- rue de Besançon ;
- rues Ribot, Sigfried ;
- rues des Mouettes, de l'Épervier ;
- rues d'Ebersheim, de Beblenheim et du Ziegelfeld ;
- rues de Bâle, de la Ziegelau, de Zellenberg, de Hunawir ;
- rues de Kembs, de la Grossau.

Bailleur	Total logements	Conventionnés	Chambres	T1	T2	T3	T4	T5	T6&+
CUS HABITAT	775	775	0	56	189	363	97	70	0
PERSPECTIVES HABITAT	101	101	0	0	26	59	13	3	0
LA STRASBOURGEOISE	92	92	0	0	24	60	8	0	0
IMMOBILIERE 3F	49	31	0	8	17	16	8	0	0
SIBAR	30	0	0	0	5	22	2	1	0
HABITATION MODERNE	23	22	15	0	2	7	8	1	0
LOGIEST	20	0	0	0	0	0	10	10	0
NE IMMOBILIERE DES CHEMINS DE FER	8	0	0	0	4	0	4	0	0
BATIGERE NORD-EST	4	0	0	0	0	2	2	0	0
HABITAT DE L'ILL	4	4	0	0	1	3	0	0	0
TOTAL QUARTIER	1106	1025	15	64	268	532	152	85	0

	Chambres	T1	T2	T3	T4	T5	T6&+
CUS	1,2 %	5,4 %	15 %	39,9 %	29,3 %	8,1 %	1,1 %
Quartier	0,5 %	5,8 %	24,2 %	48,1 %	13,7 %	7,7 %	0,0 %

	Total logements	Logts conventionnés	Chambres	T1	T2	T3	T4	T5	T6 &+	Nb logts réhabilités	Financement	Date mise en service	Date Convention	Date Réhabilitation
STRASBOURG - NEUDORF CENTRE														
BATIGERE NORD-EST														
53 RUE RATHSAMHAUSEN	4	0	0	0	0	2	2	0	0	0	PEX	2003	-	-
Total	4	0	0	0	0	2	2	0	0	0				

CUS HABITAT														
1 ALLEE DE L ORPHELINAT	11	11	0	0	8	3	0	0	0	11	PALULOS	1928	1997	1997
1 ALLEE DE L ORPHELINAT	1	1	0	0	0	1	0	0	0	0	P.L.A. C.D.C.	1996	1996	0
2 ALLEE DE L ORPHELINAT	11	11	0	0	8	3	0	0	0	11	PALULOS	1928	1997	1997
2 ALLEE DE L ORPHELINAT	1	1	0	0	0	1	0	0	0	0	P.L.A. C.D.C.	1996	1996	0
3 ALLEE DE L ORPHELINAT	6	6	0	0	0	6	0	0	0	6	PALULOS	1928	1997	1997
3 ALLEE DE L ORPHELINAT	2	2	0	1	0	1	0	0	0	0	P.L.A. C.D.C.	1996	1996	0
4 ALLEE DE L ORPHELINAT	6	6	0	0	0	6	0	0	0	6	PALULOS	1928	1997	1997
4 ALLEE DE L ORPHELINAT	2	2	0	1	0	1	0	0	0	0	P.L.A. C.D.C.	1996	1996	0
5 ALLEE DE L ORPHELINAT	6	6	0	1	0	5	0	0	0	6	PALULOS	1928	1997	1997
5 ALLEE DE L ORPHELINAT	2	2	0	2	0	0	0	0	0	0	P.L.A. C.D.C.	1996	1996	0
6 ALLEE DE L ORPHELINAT	6	6	0	1	0	5	0	0	0	6	PALULOS	1928	1997	1997
6 ALLEE DE L ORPHELINAT	2	2	0	2	0	0	0	0	0	0	P.L.A. C.D.C.	1996	1996	0
7 ALLEE DE L ORPHELINAT	6	6	0	1	0	5	0	0	0	6	PALULOS	1928	1997	1997
7 ALLEE DE L ORPHELINAT	2	2	0	2	0	0	0	0	0	0	P.L.A. C.D.C.	1996	1996	0
8 ALLEE DE L ORPHELINAT	6	6	0	1	0	5	0	0	0	6	PALULOS	1928	1997	1997
8 ALLEE DE L ORPHELINAT	2	2	0	2	0	0	0	0	0	0	P.L.A. C.D.C.	1996	1996	0
9 ALLEE DE L ORPHELINAT	6	6	0	0	0	6	0	0	0	6	PALULOS	1928	1997	1997
9 ALLEE DE L ORPHELINAT	2	2	0	1	0	1	0	0	0	0	P.L.A. C.D.C.	1996	1996	0
10 ALLEE DE L ORPHELINAT	6	6	0	0	0	6	0	0	0	6	PALULOS	1928	1997	1997
10 ALLEE DE L ORPHELINAT	2	2	0	1	0	1	0	0	0	0	P.L.A. C.D.C.	1996	1996	0
140 ROUTE DU POLYGONE	8	8	0	0	4	4	0	0	0	8	PALULOS	1928	1997	1997
140 ROUTE DU POLYGONE	1	1	0	0	1	0	0	0	0	0	P.L.A. C.D.C.	1996	1996	0
140A ROUTE DU POLYGONE	8	8	0	0	0	8	0	0	0	8	PALULOS	1928	1997	1997
140A ROUTE DU POLYGONE	1	1	0	0	0	0	0	1	0	0	P.L.A. C.D.C.	1996	1996	0
140A ROUTE DU POLYGONE	1	1	0	0	1	0	0	0	0	0	P.L.A. Tres Social	1996	1996	0
142 ROUTE DU POLYGONE	7	7	0	0	3	4	0	0	0	7	PALULOS	1928	1997	1997
142 ROUTE DU POLYGONE	1	1	0	1	0	0	0	0	0	0	P.L.A. Tres Social	1996	1996	0
142A ROUTE DU POLYGONE	9	9	0	0	5	2	2	0	0	9	PALULOS	1928	1997	1997
142A ROUTE DU POLYGONE	2	2	0	2	0	0	0	0	0	0	P.L.A. C.D.C.	1996	1996	0
146 ROUTE DU POLYGONE	10	10	0	0	5	3	2	0	0	10	PALULOS	1928	1997	1997
146 ROUTE DU POLYGONE	2	2	0	2	0	0	0	0	0	0	P.L.A. C.D.C.	1996	1996	0
146A ROUTE DU POLYGONE	7	7	0	0	3	4	0	0	0	7	PALULOS	1928	1997	1997
146A ROUTE DU POLYGONE	1	1	0	1	0	0	0	0	0	0	P.L.A. Tres Social	1996	1996	0
148 ROUTE DU POLYGONE	8	8	0	0	1	6	1	0	0	8	PALULOS	1928	1997	1997
148 ROUTE DU POLYGONE	1	1	0	0	0	0	0	1	0	0	P.L.A. C.D.C.	1996	1996	0
148 ROUTE DU POLYGONE	1	1	0	0	1	0	0	0	0	0	P.L.A. Tres Social	1996	1996	0
148A ROUTE DU POLYGONE	8	8	0	0	4	4	0	0	0	8	PALULOS	1928	1997	1997
148A ROUTE DU POLYGONE	1	1	0	1	1	0	0	0	0	0	P.L.A. C.D.C.	1996	1996	0
1 RUE ALEXANDRE RIBOT	6	6	0	0	0	6	0	0	0	6	PALULOS	1928	1997	1997
1 RUE ALEXANDRE RIBOT	2	2	0	2	0	0	0	0	0	0	P.L.A. C.D.C.	1996	1996	0
3 RUE ALEXANDRE RIBOT	6	6	0	0	0	6	0	0	0	6	PALULOS	1928	1997	1997
3 RUE ALEXANDRE RIBOT	1	1	0	0	0	0	1	0	0	0	P.L.A. C.D.C.	1996	1996	0
5 RUE ALEXANDRE RIBOT	6	6	0	0	0	6	0	0	0	6	PALULOS	1928	1997	1997
5 RUE ALEXANDRE RIBOT	2	2	0	2	0	0	0	0	0	0	P.L.A. C.D.C.	1996	1996	0
7 RUE ALEXANDRE RIBOT	6	6	0	0	0	6	0	0	0	6	PALULOS	1928	1997	1997
7 RUE ALEXANDRE RIBOT	2	2	0	2	0	0	0	0	0	0	P.L.A. C.D.C.	1996	1996	0
9 RUE ALEXANDRE RIBOT	6	6	0	0	0	6	0	0	0	6	PALULOS	1928	1997	1997
9 RUE ALEXANDRE RIBOT	2	2	0	2	0	0	0	0	0	0	P.L.A. C.D.C.	1996	1996	0
11 RUE ALEXANDRE RIBOT	6	6	0	0	0	6	0	0	0	6	PALULOS	1928	1997	1997
11 RUE ALEXANDRE RIBOT	1	1	0	0	0	0	1	0	0	0	P.L.A. C.D.C.	1996	1996	0
13 RUE ALEXANDRE RIBOT	11	11	0	0	8	3	0	0	0	11	PALULOS	1928	1997	1997
13 RUE ALEXANDRE RIBOT	1	1	0	0	0	1	0	0	0	0	P.L.A. C.D.C.	1996	1996	0
14 RUE DE BALE	10	10	0	3	0	4	3	0	0	10	PLUS	2001	2003	2003
14 RUE DE BALE	6	6	0	2	0	1	3	0	0	6	PLUS Démunis	2001	2003	2003
14A RUE DE BALE	13	13	0	0	9	0	0	4	0	13	PLUS	2001	2003	2003
14A RUE DE BALE	5	5	0	0	2	1	0	2	0	5	PLUS Démunis	2001	2003	2003
14B RUE DE BALE	11	11	0	0	0	0	6	5	0	11	PLUS	2001	2003	2003
14B RUE DE BALE	7	7	0	0	0	0	3	4	0	7	PLUS Démunis	2001	2003	2003
14C RUE DE BALE	13	13	0	0	0	6	7	0	0	13	PLUS	2001	2003	2003
14C RUE DE BALE	4	4	0	0	0	2	2	0	0	4	PLUS Démunis	2001	2003	2003
14D RUE DE BALE	13	13	0	0	0	0	7	6	0	13	PLUS	2001	2003	2003
14D RUE DE BALE	5	5	0	0	0	0	2	3	0	5	PLUS Démunis	2001	2003	2003
138 RUE DE BALE	1	1	0	0	0	1	0	0	0	1	PALULOS	1934	2000	2000
146 RUE DE BALE	4	4	0	0	0	4	0	0	0	4	PALULOS	1934	2000	2000
148 RUE DE BALE	10	10	0	0	5	5	0	0	0	10	PALULOS	1934	2000	2000
1 RUE DE HUNAWIHR	10	10	0	0	0	10	0	0	0	10	PALULOS	1934	2000	2000
2 RUE DE HUNAWIHR	10	10	0	0	0	10	0	0	0	10	PALULOS	1934	2000	2000
3 RUE DE HUNAWIHR	10	10	0	1	9	0	0	0	0	10	PALULOS	1934	2000	2000
4 RUE DE HUNAWIHR	10	10	0	0	0	0	10	0	0	10	PALULOS	1934	2000	2000
5 RUE DE HUNAWIHR	10	10	0	1	9	0	0	0	0	10	PALULOS	1934	2000	2000
6 RUE DE HUNAWIHR	10	10	0	0	0	10	0	0	0	10	PALULOS	1934	2000	2000
7 RUE DE HUNAWIHR	10	10	0	0	0	10	0	0	0	10	PALULOS	1934	2000	2000
8 RUE DE HUNAWIHR	10	10	0	0	6	4	0	0	0	10	PALULOS	1934	2000	2000
9 RUE DE HUNAWIHR	10	10	0	0	0	10	0	0	0	10	PALULOS	1934	2000	2000
11 RUE DE HUNAWIHR	10	10	0	0	0	0	10	0	0	10	PALULOS	1934	2000	2000
13 RUE DE HUNAWIHR	10	10	0	0	0	10	0	0	0	10	PALULOS	1934	2000	2000
15 RUE DE HUNAWIHR	10	10	0	0	5	5	0	0	0	10	PALULOS	1934	2000	2000

	Total logements	Logts conventionnés	Chambres	T1	T2	T3	T4	T5	T6 & +	Nb logts réhabilités	Financement	Date mise en service	Date Convention	Date Réhabilitation
CUS HABITAT (suite)														
15 RUE DE KEMBS	2	2	0	0	0	0	0	2	0	2	PLUS	2001	2003	2003
15 RUE DE KEMBS	2	2	0	0	0	0	0	2	0	2	PLUS Démunis	2001	2003	2003
16 RUE DE KEMBS	8	8	0	0	0	0	0	8	0	8	P.L.S. (acqu.amel.)	2001	2003	2003
17 RUE DE KEMBS	8	8	0	0	0	0	0	8	0	8	PLUS	2001	2003	2003
17 RUE DE KEMBS	4	4	0	0	0	0	0	4	0	4	PLUS Démunis	2001	2003	2003
18 RUE DE KEMBS	8	8	0	0	0	0	0	8	0	8	P.L.S. (acqu.amel.)	2001	2003	2003
19 RUE DE KEMBS	8	8	0	0	0	0	0	8	0	8	PLUS	2001	2003	2003
19 RUE DE KEMBS	3	3	0	0	0	0	0	3	0	3	PLUS Démunis	2001	2003	2003
21 RUE DE KEMBS	13	13	0	0	5	8	0	0	0	13	PLUS	2001	2003	2003
21 RUE DE KEMBS	5	5	0	0	1	4	0	0	0	5	PLUS Démunis	2001	2003	2003
1 RUE DE LA CHARITE	6	6	0	0	6	0	0	0	0	6	PALULOS	1928	1997	1997
1 RUE DE LA CHARITE	1	1	0	0	1	0	0	0	0	1	P.L.A. C.D.C.	1996	1996	0
3 RUE DE LA CHARITE	9	9	0	3	3	3	0	0	0	9	PALULOS	1928	1997	1997
3 RUE DE LA CHARITE	2	2	0	0	1	1	0	0	0	2	P.L.A. C.D.C.	1996	1996	0
6 RUE DE LA GRAVIERE	8	8	0	0	4	4	0	0	0	8	PALULOS	1928	1997	1997
6 RUE DE LA GRAVIERE	1	1	0	0	0	1	0	0	0	1	P.L.A. C.D.C.	1996	1996	0
8 RUE DE LA GRAVIERE	8	8	0	0	0	8	0	0	0	8	PALULOS	1928	1997	1997
8 RUE DE LA GRAVIERE	2	2	0	2	0	0	0	0	0	2	P.L.A. C.D.C.	1996	1996	0
10 RUE DE LA GRAVIERE	8	8	0	0	0	8	0	0	0	8	PALULOS	1928	1997	1997
10 RUE DE LA GRAVIERE	2	2	0	2	0	0	0	0	0	2	P.L.A. C.D.C.	1996	1996	0
12 RUE DE LA GRAVIERE	8	8	0	0	0	8	0	0	0	8	PALULOS	1928	1997	1997
12 RUE DE LA GRAVIERE	1	1	0	1	0	0	0	0	0	1	P.L.A. C.D.C.	1996	1996	0
12 RUE DE LA GRAVIERE	1	1	0	1	0	0	0	0	0	1	P.L.A. Tres Social	1996	1996	0
14 RUE DE LA GRAVIERE	8	8	0	0	4	4	0	0	0	8	PALULOS	1928	1997	1997
14 RUE DE LA GRAVIERE	1	1	0	0	0	1	0	0	0	1	P.L.A. C.D.C.	1996	1996	0
40 RUE DE LA ZIEGELAU	10	10	0	1	9	0	0	0	0	10	PALULOS	1934	2000	2000
42 RUE DE LA ZIEGELAU	10	10	0	6	4	0	0	0	0	10	PALULOS	1934	2000	2000
13 RUE DE RIBEAUVILLE	6	6	0	0	2	2	0	0	0	6	PLUS	2004	2004	0
13 RUE DE RIBEAUVILLE	3	3	0	0	0	1	1	1	0	3	PLUS Démunis	2004	2004	0
23 RUE DE RIBEAUVILLE	4	4	0	0	0	0	4	0	0	4	PALULOS	1934	2000	2000
25 RUE DE RIBEAUVILLE	5	5	0	1	0	0	4	0	0	5	PALULOS	1934	2000	2000
4 RUE DE STE MARIE AUX MINES	4	4	0	0	1	1	2	0	0	4	PLUS	2006	2006	0
4 RUE DE STE MARIE AUX MINES	2	2	0	0	2	0	0	0	0	2	PLUS Démunis	2006	2006	0
1 RUE DE ZELLENBERG	9	9	0	0	1	8	0	0	0	9	PALULOS	1934	2000	2000
3 RUE DE ZELLENBERG	8	8	0	0	7	0	1	0	0	8	PALULOS	1934	2000	2000
5 RUE DE ZELLENBERG	9	9	0	0	1	8	0	0	0	9	PALULOS	1934	2000	2000
7 RUE DE ZELLENBERG	10	10	0	0	0	10	0	0	0	10	PALULOS	1934	2000	2000
9 RUE DE ZELLENBERG	10	10	0	0	0	0	10	0	0	10	PALULOS	1934	2000	2000
11 RUE DE ZELLENBERG	10	10	0	0	0	10	0	0	0	10	PALULOS	1934	2000	2000
13 RUE DE ZELLENBERG	10	10	0	0	1	9	0	0	0	10	PALULOS	1934	2000	2000
1 RUE JEAN DOLLFUSS	3	3	0	0	2	0	1	0	0	3	PALULOS	1928	1997	1997
3 RUE JEAN DOLLFUSS	4	4	0	0	2	2	0	0	0	4	PALULOS	1928	1997	1997
3 RUE JEAN DOLLFUSS	2	2	0	0	0	1	1	0	0	2	P.L.A. C.D.C.	1996	1996	0
5 RUE JEAN DOLLFUSS	4	4	0	0	2	2	0	0	0	4	PALULOS	1928	1997	1997
5 RUE JEAN DOLLFUSS	2	2	0	0	0	1	1	0	0	2	P.L.A. C.D.C.	1996	1996	0
7 RUE JEAN DOLLFUSS	6	6	0	0	6	0	0	0	0	6	PALULOS	1928	1997	1997
1 RUE JULES SIEGFRIED	11	11	0	0	8	3	0	0	0	11	PALULOS	1928	1997	1997
1 RUE JULES SIEGFRIED	1	1	0	0	0	1	0	0	0	1	P.L.A. C.D.C.	1996	1996	0
3 RUE JULES SIEGFRIED	6	6	0	0	0	6	0	0	0	6	PALULOS	1928	1997	1997
3 RUE JULES SIEGFRIED	1	1	0	0	0	0	1	0	0	1	P.L.A. C.D.C.	1996	1996	0
5 RUE JULES SIEGFRIED	6	6	0	0	0	6	0	0	0	6	PALULOS	1928	1997	1997
5 RUE JULES SIEGFRIED	2	2	0	2	0	0	0	0	0	2	P.L.A. C.D.C.	1996	1996	0
7 RUE JULES SIEGFRIED	6	6	0	0	0	6	0	0	0	6	PALULOS	1928	1997	1997
7 RUE JULES SIEGFRIED	2	2	0	2	0	0	0	0	0	2	P.L.A. C.D.C.	1996	1996	0
9 RUE JULES SIEGFRIED	6	6	0	0	0	6	0	0	0	6	PALULOS	1928	1997	1997
9 RUE JULES SIEGFRIED	1	1	0	0	0	0	1	0	0	1	P.L.A. C.D.C.	1996	1996	0
11 RUE JULES SIEGFRIED	9	9	0	0	6	0	3	0	0	9	PALULOS	1928	1997	1997
11 RUE JULES SIEGFRIED	2	2	0	0	1	1	0	0	0	2	P.L.A. C.D.C.	1996	1996	0
13 RUE JULES SIEGFRIED	6	6	0	0	0	4	2	0	0	6	PALULOS	1928	1997	1997
13 RUE JULES SIEGFRIED	2	2	0	1	1	0	0	0	0	2	P.L.A. C.D.C.	1996	1996	0
15 RUE JULES SIEGFRIED	9	9	0	1	5	0	3	0	0	9	PALULOS	1928	1997	1997
15 RUE JULES SIEGFRIED	2	2	0	0	1	1	0	0	0	2	P.L.A. C.D.C.	1996	1996	0
Total	775	775	0	56	189	363	97	70	0	691				

HABITAT DE L'ILL														
1 RUE DE MATZENHEIM	4	4	0	0	1	3	0	0	0	0	PLUS	2006	2007	2007
Total	4	4	0	0	1	3	0	0	0	0				

HABITATION MODERNE														
60 RUE DE LA GROSSAU	7	7	0	0	2	2	2	1	0	0		2006		-
34 RUE DE BENFELD	4	0	0	0	0	1	3	0	0	0	PLUS	2007	-	
13 RUE DE RHINAU	5	15	15	0	0	0	0	0	0	0	URGENCE	2008		
48 ROUTE POLYGONE	7	0	0	0	0	4	3	0	0	0		2008		
Total	23	22	15	0	2	7	8	1	0	0				

	Total logements	Logts conventionnés	Chambres	T1	T2	T3	T4	T5	T6 &+	Nb logts réhabilités	Financement	Date mise en service	Date Convention	Date Réhabilitation
IMMOBILIERE 3F														
82 AVENUE JEAN JAURES	18	0	0	5	9	4	0	0	0	0	LIBRE	1992	-	-
30 RUE DE LA GROSSAU	15	15	0	1	4	5	5	0	0	0	PLA - PLALM	2000	2000	-
5 RUE DE SAINTE MARIE AUX MINES	11	11	0	2	3	3	3	0	0	0	PLA - PLALM	2000	2000	-
26 RUE DE BALE	5	5	0	0	1	4	0	0	0	0	PLUS	2002	2003	-
Total	49	31	0	8	17	16	8	0	0	0				

LOGIEST														
18 RUE DE RIBEAUVILLE	10	0	0	0	0	0	5	5	0	0	?	1986	-	-
20 RUE DE RIBEAUVILLE	9	0	0	0	0	0	5	4	0	0	?	1986	-	-
28 RUE DE RIBEAUVILLE	1	0	0	0	0	0	0	1	0	0	?	1986	-	-
Total	20	0	0	0	0	0	10	10	0	0				

NORD-EST IMMOBILIERE DES CHEMINS DE FER														
158 ROUTE DU POLYGONE	8	0	0	0	4	0	4	0	0	?		2003	-	-
Total	8	0	0	0	4	0	4	0	0	0				

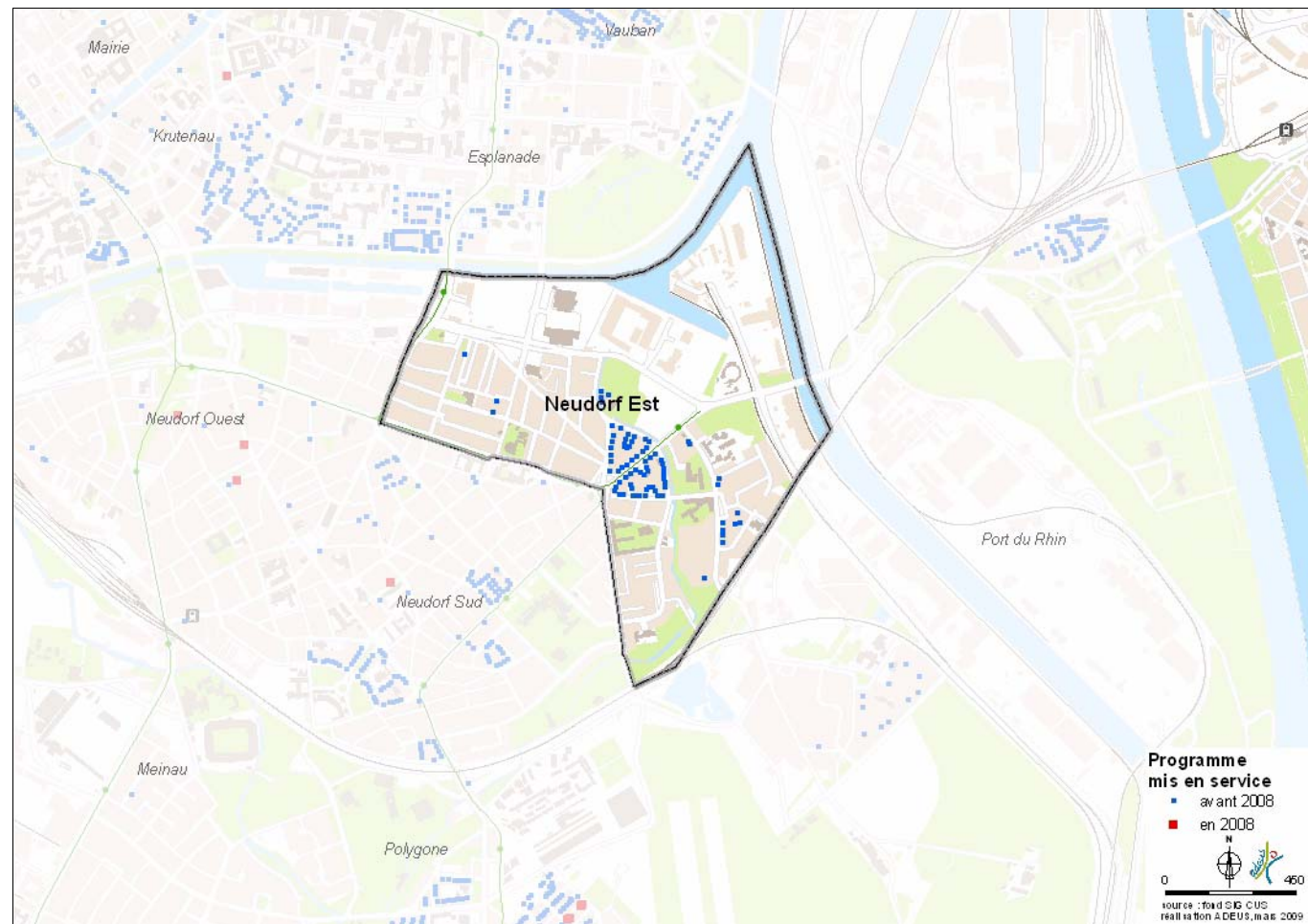
PERSPECTIVES HABITAT														
178 ROUTE DU POLYGONE	8	8	0	0	0	8	0	0	0	8	HLMO	1990	1993	1993
180 ROUTE DU POLYGONE	8	8	0	0	1	6	1	0	0	8	HLMO	1990	1993	1993
182 ROUTE DU POLYGONE	7	7	0	0	0	7	0	0	0	7	HLMO	1990	1993	1993
184 ROUTE DU POLYGONE	7	7	0	0	0	7	0	0	0	7	HLMO	1990	1993	1993
186 ROUTE DU POLYGONE	8	8	0	0	1	6	1	0	0	8	HLMO	1990	1993	1993
19 RUE DE L'EPERVIER	8	8	0	0	1	6	1	0	0	8	HLMO	1990	1993	1993
21 RUE DE L'EPERVIER	8	8	0	0	8	0	0	0	0	8	HLMO	1990	1993	1993
23 RUE DE L'EPERVIER	8	8	0	0	8	0	0	0	0	8	HLMO	1990	1993	1993
25 RUE DE L'EPERVIER	8	8	0	0	1	6	1	0	0	8	HLMO	1990	1993	1993
53 RUE DES MOUETTETES	20	20	0	0	6	7	5	2	0	0	PLA	1994	1994	-
20 RUE DU FOSSE RIEPBERG	4	4	0	0	0	4	0	0	0	0	PLUS	2007	EN COURS	-
71 RUE SAINT ALOISE	7	7	0	0	0	2	4	1	0	0	PLUS	2007	EN COURS	-
Total	101	101	0	0	26	59	13	3	0	70				

SIBAR														
2 RUE DE BESANCON	30	0	0	0	5	22	2	1	0	0	PLS	2008	-	-
Total	30	0	0	0	5	22	2	1	0	0				

LA STRASBOURGEOISE HABITAT														
10 RUE DE BEBLENHEIM	8	8	0	0	0	8	0	0	0	8	HLMO	1932	1987	1987
12 RUE DE BEBLENHEIM	8	8	0	0	8	0	0	0	0	8	HLMO	1932	1987	1987
14 RUE DE BEBLENHEIM	8	8	0	0	0	8	0	0	0	8	HLMO	1932	1987	1987
2 RUE D'EBERSHEIM	8	8	0	0	0	8	0	0	0	8	HLMO	1932	1987	1987
4 RUE D'EBERSHEIM	8	8	0	0	8	0	0	0	0	8	HLMO	1932	1987	1987
6 RUE D'EBERSHEIM	8	8	0	0	0	8	0	0	0	8	HLMO	1932	1987	1987
35 RUE DU ZIEGELFELD	4	4	0	0	2	0	2	0	0	4	HLMO	1932	1987	1987
37 RUE DU ZIEGELFELD	4	4	0	0	4	0	0	0	0	4	HLMO	1932	1987	1987
39 RUE DU ZIEGELFELD	4	4	0	0	2	0	2	0	0	4	HLMO	1932	1987	1987
41 RUE DU ZIEGELFELD	8	8	0	0	0	8	0	0	0	8	HLMO	1932	1987	1987
43 RUE DU ZIEGELFELD	8	8	0	0	0	8	0	0	0	8	HLMO	1932	1987	1987
45 RUE DU ZIEGELFELD	8	8	0	0	0	8	0	0	0	8	HLMO	1932	1987	1987
47 RUE DU ZIEGELFELD	8	8	0	0	0	4	4	0	0	8	HLMO	1932	1987	1987
Total	92	92	0	0	24	60	8	0	0	92				

Total	1106	1025	15	64	268	532	152	85	0	853				
--------------	-------------	-------------	-----------	-----------	------------	------------	------------	-----------	----------	------------	--	--	--	--

QUARTIER DE STRASBOURG-NEUDORF EST



902 logements sociaux sont localisés à Neudorf Est. Ils sont gérés par 5 bailleurs dont le plus important est CUS Habitat (80 % du parc).

Seuls 4 logements ont été mis en service en 2005, aucun autre depuis.

Un foyer ADOMA est présent sur le quartier et représente 11 % des logements avec 306 unités. Il s'agit du foyer le plus important recensé dans l'agglomération.

Les T1 par contre sont peu nombreux. Les T3 représentent le tiers du parc, mais pèsent pourtant moins que dans le reste de la CUS.

Une concentration importante de logements est à noter au sein d'un triangle formé par le quai de la Tuilerie et les rues de Stosswihr et du Vieil Armand.

Bailleur	Total logements	Conventionnés	Chambres	T1	T2	T3	T4	T5	T6&+
CUS HABITAT	725	702	0	11	133	260	224	90	7
ADOMA	103	103	306	1	0	0	0	0	0
HABITATION MODERNE	40	40	0	0	0	20	20	0	0
DOMIAL -HSA	28	28	0	0	0	16	12	0	0
LE NOUVEAU LOGIS DE L'EST	6	6	0	1	1	0	4	0	0
TOTAL QUARTIER	902	879	306	13	134	296	260	90	7

	Chambres	T1	T2	T3	T4	T5	T6&+
CUS	1,2 %	5,4 %	15 %	39,9 %	29,3 %	8,1 %	1,1 %
Quartier	11,3 %	1,4 %	14,9 %	32,8 %	28,8 %	10,0 %	0,8 %

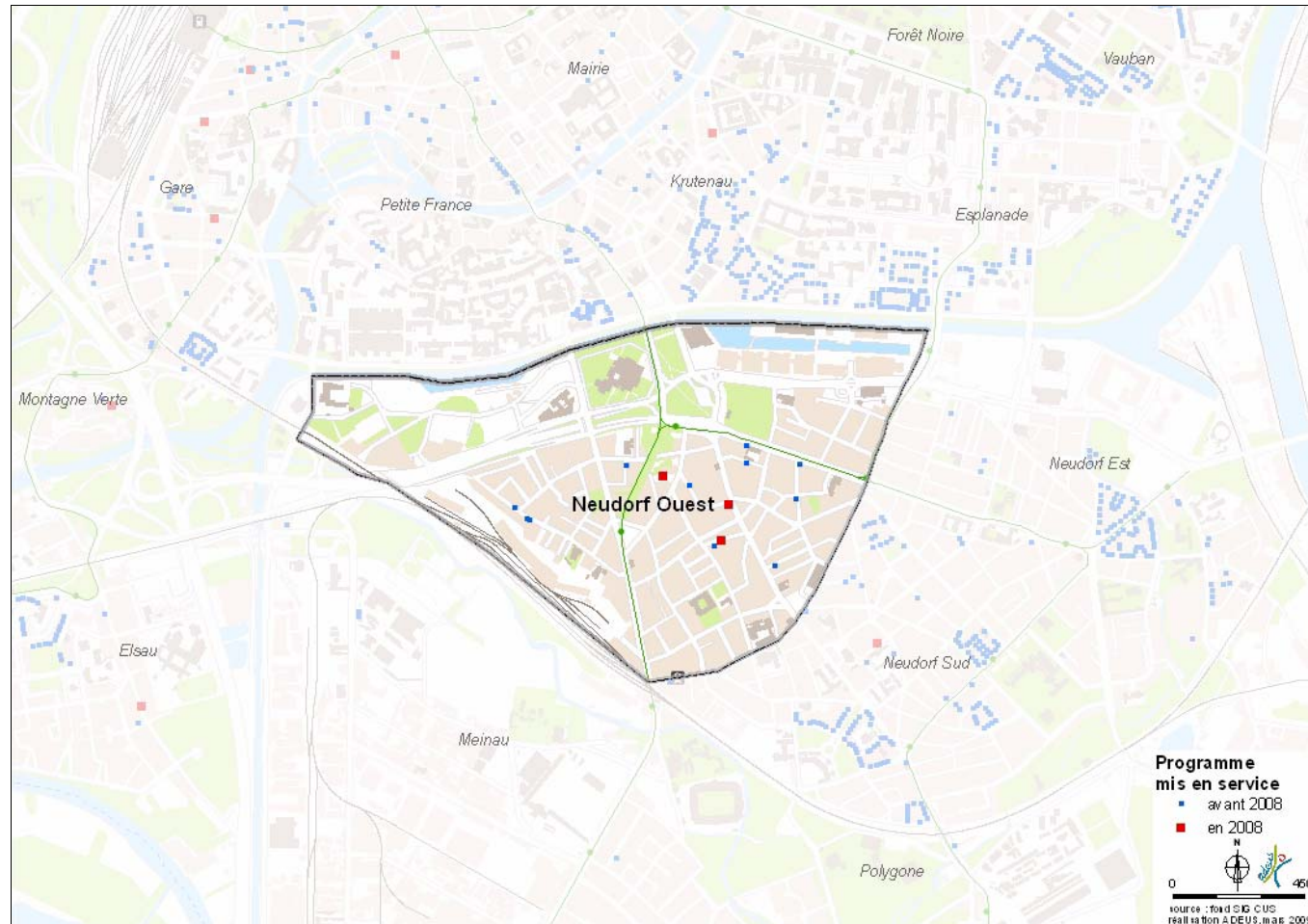
	Total logements	Logts conventionnés	Chambres	T1	T2	T3	T4	T5	T6 &+	Nb logts réhabilités	Financement	Date mise en service	Date Convention	Date Réhabilitation
STRASBOURG - NEUDORF EST														

ADOMA														
50 RUE DE SOULTZ	103	103	306	1	0	0	0	0	0	0	1/9 PALULOS	1973	1981	-
Total	103	103	306	1	0	0	0	0	0	0				

CUS HABITAT														
1 AVENUE ARISTIDE BRIAND	12	12	0	0	0	1	6	5	0	12	PALULOS	1933	1991	1991
2 AVENUE ARISTIDE BRIAND	11	11	0	1	4	6	0	0	0	11	PALULOS	1933	1995	1995
3 AVENUE ARISTIDE BRIAND	12	12	0	0	0	1	0	10	1	12	PALULOS	1933	1991	1991
4 AVENUE ARISTIDE BRIAND	9	9	0	0	0	0	9	0	0	9	PALULOS	1933	1995	1995
5 AVENUE ARISTIDE BRIAND	2	2	0	0	1	1	0	0	0	2	PALULOS	1933	1991	1991
6 AVENUE ARISTIDE BRIAND	11	11	0	0	0	0	11	0	0	11	PALULOS	1933	1995	1995
7 AVENUE ARISTIDE BRIAND	10	10	0	0	0	0	6	4	0	10	PALULOS	1933	1991	1991
8 AVENUE ARISTIDE BRIAND	8	8	0	0	0	0	8	0	0	8	PALULOS	1933	1995	1995
9 AVENUE ARISTIDE BRIAND	10	10	0	0	0	0	6	4	0	10	PALULOS	1933	1991	1991
10 AVENUE ARISTIDE BRIAND	8	8	0	0	0	0	8	0	0	8	PALULOS	1933	1995	1995
11 AVENUE ARISTIDE BRIAND	10	10	0	0	0	0	6	4	0	10	PALULOS	1933	1991	1991
12 AVENUE ARISTIDE BRIAND	8	8	0	0	0	0	8	0	0	8	PALULOS	1933	1995	1995
13 AVENUE ARISTIDE BRIAND	10	10	0	0	0	0	6	4	0	10	PALULOS	1933	1991	1991
14 AVENUE ARISTIDE BRIAND	8	8	0	0	0	0	8	0	0	8	PALULOS	1933	1995	1995
15 AVENUE ARISTIDE BRIAND	1	1	0	0	0	0	1	0	0	1	PALULOS	1933	1991	1991
16 AVENUE ARISTIDE BRIAND	10	10	0	0	0	10	0	0	0	10	PALULOS	1933	1995	1995
18 AVENUE ARISTIDE BRIAND	10	10	0	0	0	10	0	0	0	10	PALULOS	1933	1995	1995
20 AVENUE ARISTIDE BRIAND	7	7	0	0	1	0	6	0	0	7	PALULOS	1933	1995	1995
22 AVENUE ARISTIDE BRIAND	8	8	0	0	0	0	8	0	0	8	PALULOS	1933	1995	1995
24 AVENUE ARISTIDE BRIAND	8	8	0	0	0	0	8	0	0	8	PALULOS	1933	1995	1995
26 AVENUE ARISTIDE BRIAND	8	8	0	0	0	0	8	0	0	8	PALULOS	1933	1995	1995
1 QUAI DE LA TUILERIE	12	12	0	0	1	5	0	6	0	12	PALULOS	1933	1991	1991
2 QUAI DE LA TUILERIE	12	12	0	0	0	1	5	5	1	12	PALULOS	1933	1991	1991
3 QUAI DE LA TUILERIE	10	10	0	0	0	10	0	0	0	10	PALULOS	1933	1991	1991
4 QUAI DE LA TUILERIE	10	10	0	0	0	10	0	0	0	10	PALULOS	1933	1991	1991
5 QUAI DE LA TUILERIE	10	10	0	0	0	10	0	0	0	10	PALULOS	1933	1991	1991
6 QUAI DE LA TUILERIE	12	12	0	1	11	0	0	0	0	12	PALULOS	1933	1991	1991
7 QUAI DE LA TUILERIE	12	12	0	1	11	0	0	0	0	12	PALULOS	1933	1991	1991
8 QUAI DE LA TUILERIE	10	10	0	0	0	10	0	0	0	10	PALULOS	1933	1991	1991
9 QUAI DE LA TUILERIE	10	10	0	0	0	10	0	0	0	10	PALULOS	1933	1991	1991
10 QUAI DE LA TUILERIE	10	10	0	0	0	10	0	0	0	10	PALULOS	1933	1991	1991
11 QUAI DE LA TUILERIE	12	12	0	0	1	5	6	0	0	12	PALULOS	1933	1991	1991
12 QUAI DE LA TUILERIE	12	12	0	0	1	0	5	6	0	12	PALULOS	1933	1991	1991
13 QUAI DE LA TUILERIE	12	12	0	1	11	0	0	0	0	12	PALULOS	1933	1995	1995
14 QUAI DE LA TUILERIE	12	12	0	0	0	12	0	0	0	12	PALULOS	1933	1995	1995
15 QUAI DE LA TUILERIE	12	12	0	0	0	12	0	0	0	12	PALULOS	1933	1995	1995
16 QUAI DE LA TUILERIE	12	12	0	0	0	12	0	0	0	12	PALULOS	1933	1995	1995
17 QUAI DE LA TUILERIE	12	12	0	0	0	12	0	0	0	12	PALULOS	1933	1995	1995
18 QUAI DE LA TUILERIE	12	12	0	0	0	12	0	0	0	12	PALULOS	1933	1995	1995
19 QUAI DE LA TUILERIE	12	12	0	1	11	0	0	0	0	12	PALULOS	1933	1995	1995
9 RUE DE GERSTHEIM	10	10	0	0	0	0	5	5	0	10	PALULOS	1968	2000	2000
11 RUE DE GERSTHEIM	10	10	0	0	0	0	5	5	0	10	PALULOS	1968	2000	2000
40 RUE DE LA MENAGERIE	12	0	0	0	4	4	4	0	0	12	NULL	2001		2003
4 RUE DE SOULTZ	3	3	0	0	0	3	0	0	0	0	PLUS	2005	2005	0
4 RUE DE SOULTZ	1	1	0	1	0	0	0	0	0	0	PLUS Démunis	2005	2005	0
6 RUE DE SOULTZ	1	1	0	0	0	1	0	0	0	1	P.L.A. Integration	1999	2002	2002
6 RUE DE SOULTZ	2	2	0	1	0	1	0	0	0	2	PLUS	1999	2002	2002
6 RUE DE SOULTZ	1	1	0	0	0	1	0	0	0	1	PLUS Démunis	1999	2002	2002
31 RUE DE SOULTZ	18	18	0	0	0	9	0	9	0	18	PALULOS	1968	2000	2000
33 RUE DE SOULTZ	18	18	0	0	9	0	9	0	0	18	PALULOS	1968	2000	2000
35 RUE DE SOULTZ	18	18	0	0	9	0	9	0	0	18	PALULOS	1968	2000	2000
37 RUE DE SOULTZ	18	18	0	0	0	9	0	9	0	18	PALULOS	1968	2000	2000
21 RUE DE STOSSWIHR	10	10	0	0	1	9	0	0	0	10	PALULOS	1933	1991	1991
23 RUE DE STOSSWIHR	12	12	0	0	0	0	12	0	0	12	PALULOS	1933	1991	1991
25 RUE DE STOSSWIHR	12	12	0	0	0	0	0	12	0	12	PALULOS	1933	1991	1991
27 RUE DE STOSSWIHR	12	12	0	0	0	0	12	0	0	12	PALULOS	1933	1991	1991
29 RUE DE STOSSWIHR	10	10	0	0	1	9	0	0	0	10	PALULOS	1933	1991	1991
18 RUE DU BILSTEIN	11	0	0	0	3	4	4	0	0	11	NULL	2001		2003
6 RUE DU MAQUIS	10	10	0	0	0	5	0	0	5	10	PALULOS	1968	2000	2000
91 RUE JEAN JAURES	10	10	0	0	10	0	0	0	0	10	PALULOS	1933	1995	1995
93 RUE JEAN JAURES	10	10	0	0	0	10	0	0	0	10	PALULOS	1933	1995	1995
95 RUE JEAN JAURES	10	10	0	1	9	0	0	0	0	10	PALULOS	1933	1995	1995
97 RUE JEAN JAURES	10	10	0	1	9	0	0	0	0	10	PALULOS	1933	1995	1995
99 RUE JEAN JAURES	10	10	0	0	1	4	5	0	0	10	PALULOS	1933	1995	1995
101 RUE JEAN JAURES	10	10	0	1	9	0	0	0	0	10	PALULOS	1933	1995	1995
103 RUE JEAN JAURES	10	10	0	1	9	0	0	0	0	10	PALULOS	1933	1995	1995
105 RUE JEAN JAURES	10	10	0	0	6	4	0	0	0	10	PALULOS	1933	1995	1995
107 RUE JEAN JAURES	8	8	0	0	0	0	8	0	0	8	PALULOS	1933	1995	1995
109 RUE JEAN JAURES	10	10	0	0	0	10	0	0	0	10	PALULOS	1933	1995	1995
111 RUE JEAN JAURES	10	10	0	0	0	10	0	0	0	10	PALULOS	1933	1995	1995
113 RUE JEAN JAURES	8	8	0	0	0	0	8	0	0	8	PALULOS	1933	1995	1995
115 RUE JEAN JAURES	10	10	0	0	0	6	4	0	0	10	PALULOS	1933	1995	1995
117 RUE JEAN JAURES	10	10	0	0	0	1	9	0	0	10	PALULOS	1933	1995	1995
10 RUE MARTIN	3	3	0	0	0	0	1	2	0	3	P.L.A. Tres Social	1994	1998	1998
Total	725	702	0	11	133	260	224	90	7	721				

	Total logements	Logts conventionnés	Chambres	T1	T2	T3	T4	T5	T6 &+	Nb logts réhabilités	Financement	Date mise en service	Date Convention	Date Réhabilitation
DOMIAL - HABITAT DES SALARIES D'ALSACE														
13 RUE DE SOULTZ	14	14	0	0	0	8	6	0	0	14	PALULOS	1973	2000	2000
2 RUE DE L'ANCIENNE DIGUE	14	14	0	0	0	8	6	0	0	14	PALULOS	1973	2000	2000
Total	28	28	0	0	0	16	12	0	0	28				
HABITATION MODERNE														
11 RUE DE STOSSWIHR	10	10	0	0	0	5	5	0	0	10	PLA CFF	1963	1984	2004
13 RUE DE STOSSWIHR	10	10	0	0	0	5	5	0	0	10	PLA CFF	1963	1984	2004
15 RUE DE STOSSWIHR	10	10	0	0	0	5	5	0	0	10	PLA CFF	1963	1984	2004
9 RUE DE STOSSWIHR	10	10	0	0	0	5	5	0	0	10	PLA CFF	1963	1984	2004
Total	40	40	0	0	0	20	20	0	0	40				
LE NOUVEAU LOGIS DE L'EST														
65 RUE DU LAZARET	6	6	0	1	1	0	4	0	0	0	PLUS	2003	2003	-
Total	6	6	0	1	1	0	4	0	0	0				
Total	902	879	306	13	134	296	260	90	7	789				

QUARTIER DE STRASBOURG-NEUDORF OUEST



Neudorf Ouest compte peu de logements sociaux : 115 dont **50 mis en service entre 2006 et fin 2008**.

3 bailleurs y sont implantés : Immobilière 3F (48 %), Habitation Moderne (43,5 %) et CUS Habitat (11,5 %).

L'essentiel de ce patrimoine est constitué de T2 et T3 (80 % du parc contre 55 % en moyenne). Il n'y a que très peu de grands logements.

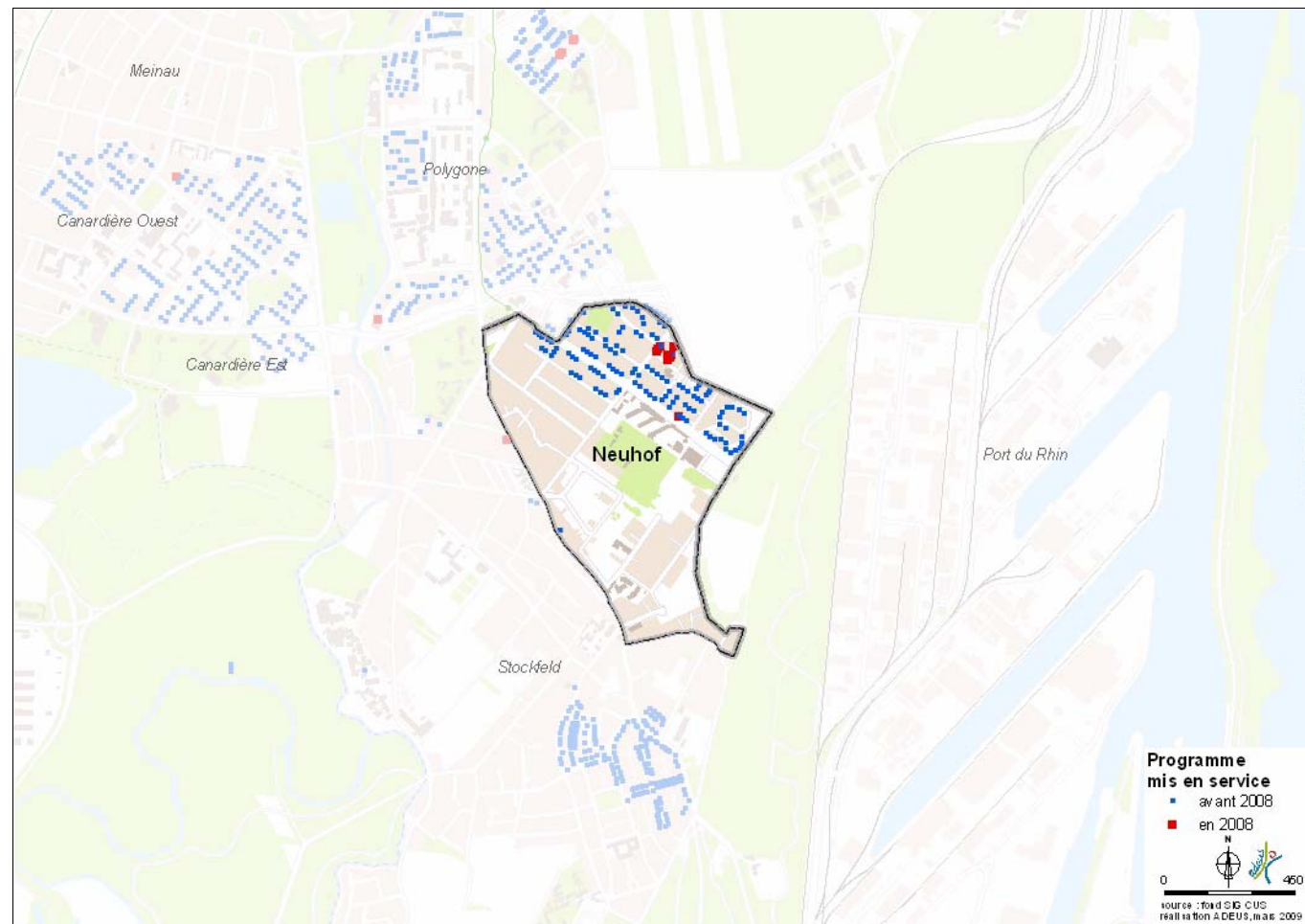
Les différents bâtiments répertoriés sont éparpillés au sein du quartier, en particulier sur sa partie nord, non loin de l'axe routier principal (avenue J. Jaurès - contournement sud).

Bailleur	Total logements	Conventionnés	Chambres	T1	T2	T3	T4	T5	T6&+
IMMOBILIERE 3F	55	55	0	3	14	32	6	0	0
HABITATION MODERNE	50	21	0	2	5	31	9	3	0
CUS HABITAT	10	10	0	1	4	5	0	0	0
TOTAL QUARTIER	115	85	0	6	23	68	15	3	0

	Chambres	T1	T2	T3	T4	T5	T6&+
CUS	1,2 %	5,4 %	15 %	39,9 %	29,3 %	8,1 %	1,1 %
Quartier	0,0 %	5,2 %	20,0 %	59,1 %	13 %	2,6 %	0,0 %

	Total logements	Logts conventionnés	Chambres	T1	T2	T3	T4	T5	T6 &+	Nb logts réhabilités	Financement	Date mise en service	Date Convention	Date Réhabilitation
STRASBOURG - NEUDORF OUEST														
CUS HABITAT														
12 A RUE JEAN JAURES	7	7	0	1	3	3	0	0	0	7	PLUS	2002	2003	2003
12 A RUE JEAN JAURES	3	3	0	0	1	2	0	0	0	3	PLUS Démunis	2002	2003	2003
Total	10	10	0	1	4	5	0	0	0	10				
HABITATION MODERNE														
6-8 RUE DE GEISPOLSHHEIM	16	0	0	0	0	16	0	0	0	0		2006	-	2007
13 RUE DU CHEMIN BLEU	11	11	0	0	3	4	3	1	0	0	PLUS	2007		
7 RUE DU CHEMIN BLEU	10	10	0	1	2	3	3	1	0	0	PLS	2008		
2 RUE DE THANN	9	0	0	1	0	7	0	1	0	0	PLS	2007	-	
7 RUE D'ERSTEIN	4	0	0	0	0	1	3	0	0	0		2007	-	
Total	50	21	0	2	5	31	9	3	0	0				
IMMOBILIERE 3F														
38 RUE DE SAINT DIE	18	18	0	2	6	10	0	0	0	0	PLA CFF	1994	1981	-
1 RUE DU CLIMONT	6	6	0	0	3	3	0	0	0	0	PLA CFF	1996	1980	-
21A RUE DE ST DIE	8	7	0	0	2	4	2	0	0	0	PLA CFF	1996	1985	-
28 AVENUE JEAN JAURES	10	10	0	1	1	7	1	0	0	0	PLA LO/LM	2000	2000	-
36 RUE DE ST DIE	4	4	0	0	0	1	3	0	0	0	PLUS	2001	2001	-
9 RUE DES ROSES	9	9	0	0	2	7	0	0	0	9	PLUS-PLAI	2003	2002	2003
Total	55	54	0	3	14	32	6	0	0	9				
Total	115	85	0	6	23	68	15	3	0	19				

QUARTIER DE STRASBOURG-NEUHOF



Le quartier du Neuhof est le 12^{ème} quartier strasbourgeois en nombre de logements sociaux. Trois bailleurs sont présents, mais CUS Habitat gère 88 % du parc.

En 2008, 50 nouveaux logements ont été implantés dans ce quartier par l'OPUS (11) et surtout CUS habitat qui a mis en service 39 unités au nord de l'Allée Reuss le long de rues nouvelles.

La typologie fait apparaître le poids important des petits logements : 26,5 % de T1 et T2. Toutefois les récentes implantations concernent majoritairement des grands logements, T5 et T6 qui retrouvent un poids conséquent dans la typologie des appartements du quartier.

Les logements sociaux du quartier se concentrent sur l'ensemble des rues situées au nord de l'Allée Reuss et des Déportés.

Ce quartier fait actuellement l'objet d'un projet de rénovation urbaine qui devrait à terme modifier en profondeur le nombre et la typologie des logements. De ce fait, les chiffres annoncés doivent être considérés avec précaution.

Bailleur	Total logements	Conventionnés	Chambres	T1	T2	T3	T4	T5	T6&+
CUS HABITAT	1207	1207	0	107	225	427	306	103	39
SOCOLOPO	152	152	0	0	16	104	32	0	0
OPUS	11	11	0	0	1	4	4	1	1
TOTAL QUARTIER	1370	1370	0	107	242	535	342	104	40

	Chambres	T1	T2	T3	T4	T5	T6&+
CUS	1,2 %	5,4 %	15 %	39,9 %	29,3 %	8,1 %	1,1 %
Quartier	0,0 %	7,8 %	17,7 %	39,1 %	25 %	7,6 %	2,9 %

	Total logements	Logts conventionnés	Chambres	T1	T2	T3	T4	T5	T6 &+	Nb logts réhabilités	Financement	Date mise en service	Date Convention	Date Réhabilitation
STRASBOURG - NEUHOF														
CUS HABITAT														
14 RUE DU REITENFELD	5	5	0	2	1	2	0	0	0	5	PALULOS	1952	1991	1991
16 RUE DU REITENFELD	5	5	0	2	0	2	0	1	0	5	PALULOS	1952	1991	1991
18 RUE DU REITENFELD	5	5	0	2	0	3	0	0	0	5	PALULOS	1952	1991	1991
17 RUE CARRE DE MALBERG	6	6	0	0	6	0	0	0	0	6	PALULOS	1952	1991	1991
19 RUE CARRE DE MALBERG	6	6	0	0	6	0	0	0	0	6	PALULOS	1952	1991	1991
21 RUE CARRE DE MALBERG	10	10	0	0	1	8	1	0	0	10	PALULOS	1952	1991	1991
23 RUE CARRE DE MALBERG	10	10	0	0	1	8	1	0	0	10	PALULOS	1952	1991	1991
25 RUE CARRE DE MALBERG	10	10	0	0	1	8	1	0	0	10	PALULOS	1952	1991	1991
27 RUE CARRE DE MALBERG	8	8	0	0	1	6	1	0	0	8	PALULOS	1952	1991	1991
29 RUE CARRE DE MALBERG	8	8	0	0	0	0	8	0	0	8	PALULOS	1952	1991	1991
31 RUE CARRE DE MALBERG	8	8	0	0	1	6	1	0	0	8	PALULOS	1952	1991	1991
55 ALLEE REUSS	7	7	0	0	0	3	3	0	1	7	PALULOS	1966	1995	1995
57 ALLEE REUSS	7	7	0	0	0	3	0	3	1	7	PALULOS	1966	1995	1995
59 ALLEE REUSS	8	8	0	0	0	3	1	4	0	8	PALULOS	1966	1995	1995
15 ALLEE REUSS	8	8	0	0	0	5	3	0	0	8	PALULOS	1966	1995	1995
17 ALLEE REUSS	8	8	0	0	0	5	3	0	0	8	PALULOS	1966	1995	1995
41 ALLEE REUSS	14	14	0	0	4	6	4	0	0	14	PALULOS	1966	1995	1995
43 ALLEE REUSS	10	10	0	0	0	6	4	0	0	10	PALULOS	1966	1995	1995
45 ALLEE REUSS	9	9	0	0	0	5	4	0	0	9	PALULOS	1966	1995	1995
47 ALLEE REUSS	10	10	0	0	0	6	4	0	0	10	PALULOS	1966	1995	1995
49 ALLEE REUSS	10	10	0	0	0	6	4	0	0	10	PALULOS	1966	1995	1995
20 ALLEE REUSS	8	8	0	0	8	0	0	0	0	8	PALULOS	1952	1991	1991
22 ALLEE REUSS	8	8	0	0	8	0	0	0	0	8	PALULOS	1952	1991	1991
23 ALLEE REUSS	9	9	0	0	2	6	1	0	0	9	PALULOS	1952	1991	1991
24 ALLEE REUSS	8	8	0	0	8	0	0	0	0	8	PALULOS	1952	1991	1991
25 ALLEE REUSS	10	10	0	0	1	8	1	0	0	10	PALULOS	1952	1991	1991
26 ALLEE REUSS	6	6	0	0	6	0	0	0	0	6	PALULOS	1952	1991	1991
27 ALLEE REUSS	10	10	0	0	1	8	1	0	0	10	PALULOS	1952	1991	1991
28 ALLEE REUSS	6	6	0	0	6	0	0	0	0	6	PALULOS	1952	1991	1991
29 ALLEE REUSS	9	9	0	0	1	8	0	0	0	9	PALULOS	1952	1991	1991
30 ALLEE REUSS	8	8	0	0	0	8	0	0	0	8	PALULOS	1952	1991	1991
31 ALLEE REUSS	10	10	0	4	1	0	1	4	0	10	PALULOS	1952	1991	1991
32 ALLEE REUSS	8	8	0	0	0	8	0	0	0	8	PALULOS	1952	1991	1991
33 ALLEE REUSS	10	10	0	0	2	6	2	0	0	10	PALULOS	1952	1991	1991
34 ALLEE REUSS	8	8	0	0	0	8	0	0	0	8	PALULOS	1952	1991	1991
35 ALLEE REUSS	10	10	0	0	2	6	2	0	0	10	PALULOS	1952	1991	1991
36 ALLEE REUSS	6	6	0	0	0	6	0	0	0	6	PALULOS	1952	1991	1991
37 ALLEE REUSS	10	10	0	0	1	8	1	0	0	10	PALULOS	1952	1991	1991
38 ALLEE REUSS	8	8	0	0	0	8	0	0	0	8	PALULOS	1952	1991	1991
40 ALLEE REUSS	8	8	0	0	0	8	0	0	0	8	PALULOS	1952	1991	1991
42 ALLEE REUSS	8	8	0	0	0	8	0	0	0	8	PALULOS	1952	1991	1991
1 RUE DE BALLERSDORF	8	8	0	0	6	2	0	0	0	8	PALULOS	1955	1987	1987
3 RUE DE BALLERSDORF	1	1	0	0	0	0	0	0	1	1	PALULOS	1955	1987	1987
5 RUE DE BALLERSDORF	7	7	0	2	4	0	0	1	0	7	PALULOS	1955	1987	1987
12 RUE DE BALLERSDORF	8	8	0	0	0	4	4	0	0	8	PALULOS	1966	1995	1995
14 RUE DE BALLERSDORF	8	8	0	0	0	8	0	0	0	8	PALULOS	1966	1995	1995
16 RUE DE BALLERSDORF	8	8	0	0	0	4	0	0	4	8	PALULOS	1966	1995	1995
18 RUE DE BALLERSDORF	8	8	0	0	0	4	0	0	4	8	PALULOS	1966	1995	1995
19 RUE DE BALLERSDORF	8	8	0	0	4	4	0	0	0	8	PALULOS	1966	1995	1995
20 RUE DE BALLERSDORF	8	8	0	0	0	8	0	0	0	8	PALULOS	1966	1995	1995
21 RUE DE BALLERSDORF	8	8	0	4	4	0	0	0	0	8	PALULOS	1966	1995	1995
22 RUE DE BALLERSDORF	8	8	0	0	0	4	4	0	0	8	PALULOS	1966	1995	1995
23 RUE DE BALLERSDORF	8	8	0	0	4	4	0	0	0	8	PALULOS	1966	1995	1995
24 RUE DE BALLERSDORF	6	6	0	0	0	0	4	2	0	6	PALULOS	1966	1995	1995
25 RUE DE BALLERSDORF	8	8	0	0	4	1	0	3	0	8	PALULOS	1966	1995	1995
26 RUE DE BALLERSDORF	6	6	0	0	0	3	3	0	0	6	PALULOS	1966	1995	1995
27 RUE DE BALLERSDORF	1	1	0	1	0	0	0	0	0	1	PALULOS	1966	1995	1995
28 RUE DE BALLERSDORF	6	6	0	0	0	3	3	0	0	6	PALULOS	1966	1995	1995
29 RUE DE BALLERSDORF	6	6	0	2	2	0	2	0	0	6	PALULOS	1966	1995	1995
30 RUE DE BALLERSDORF	8	8	0	0	0	4	4	0	0	8	PALULOS	1966	1995	1995
32 RUE DE BALLERSDORF	8	8	0	0	0	8	0	0	0	8	PALULOS	1966	1995	1995
34 RUE DE BALLERSDORF	8	8	0	0	0	4	0	0	4	8	PALULOS	1966	1995	1995
1 RUE SCHACH	16	16	0	0	0	0	9	7	0	16	PALULOS	1966	1995	1995
10 RUE SCHACH	42	42	0	13	20	0	9	0	0	42	PALULOS	1966	1995	1995
11 RUE SCHACH	8	8	0	0	0	5	3	0	0	8	PALULOS	1966	1995	1995
12 RUE SCHACH	16	16	0	0	0	8	8	0	0	16	PALULOS	1966	1995	1995
13 RUE SCHACH	8	8	0	0	0	5	3	0	0	8	PALULOS	1966	1995	1995
2 RUE SCHACH	16	16	0	0	0	8	8	0	0	16	PALULOS	1966	1995	1995
22 RUE INGOLD	8	8	0	0	0	4	4	0	0	8	PALULOS	1966	1995	1995
24 RUE INGOLD	8	8	0	0	0	4	4	0	0	8	PALULOS	1966	1995	1995
3 RUE SCHACH	16	16	0	0	0	0	9	7	0	16	PALULOS	1966	1995	1995
4 RUE SCHACH	41	41	0	12	20	0	8	0	1	41	PALULOS	1966	1995	1995
5 RUE SCHACH	16	16	0	0	0	0	9	7	0	16	PALULOS	1966	1995	1995
6 RUE SCHACH	24	24	0	0	0	16	8	0	0	24	PALULOS	1966	1995	1995
7 RUE SCHACH	16	16	0	0	0	0	9	7	0	16	PALULOS	1966	1995	1995
8 RUE INGOLD	42	42	0	0	14	14	14	0	0	42	PALULOS	1966	1995	1995
8 RUE SCHACH	16	16	0	0	0	8	8	0	0	16	PALULOS	1966	1995	1995
9 RUE SCHACH	16	16	0	0	0	0	9	7	0	16	PALULOS	1966	1995	1995
3 RUE INGOLD	59	59	0	49	9	0	1	0	0	59	PALULOS	1966	1995	1995
2 RUE INGOLD	5	5	0	0	2	1	2	0	0	5	PALULOS	1952	1991	1991
4 RUE INGOLD	5	5	0	0	3	0	2	0	0	5	PALULOS	1952	1991	1991
15 RUE INGOLD	10	10	0	0	5	5	0	0	0	10	PALULOS	1964	1983	1983
17 RUE INGOLD	10	10	0	0	0	1	3	5	1	10	PALULOS	1964	1983	1983

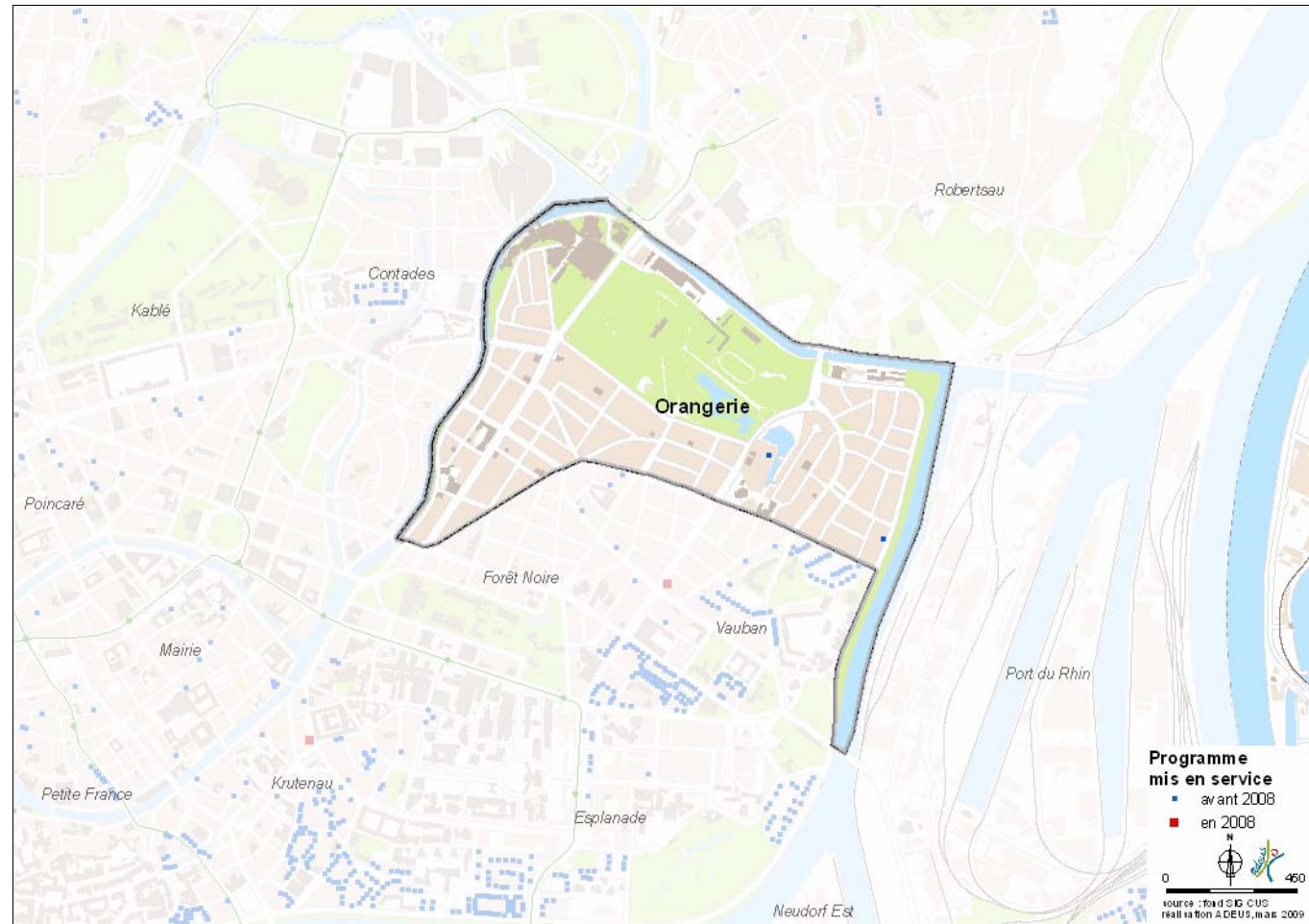
	Total logements	Logts conventionnés	Chambres	T1	T2	T3	T4	T5	T6 &+	Nb logts réhabilités	Financement	Date mise en service	Date Convention	Date Réhabilitation
CUS HABITAT (suite)														
19 RUE INGOLD	8	8	0	0	5	3	0	0	0	8	PALULOS	1964	1983	1983
21 RUE INGOLD	10	10	0	0	0	1	4	4	1	10	PALULOS	1964	1983	1983
23 RUE INGOLD	10	10	0	0	6	4	0	0	0	10	PALULOS	1964	1983	1983
25 RUE INGOLD	10	10	0	0	0	0	5	5	0	10	PALULOS	1964	1983	1983
1 RUE DU VERCORS	10	10	0	0	0	6	4	0	0	10	PALULOS	1966	1995	1995
3 RUE DU VERCORS	10	10	0	0	0	6	4	0	0	10	PALULOS	1966	1995	1995
7 RUE DU VERCORS	10	10	0	0	0	6	4	0	0	10	PALULOS	1966	1995	1995
9 RUE DU VERCORS	10	10	0	0	0	6	4	0	0	10	PALULOS	1966	1995	1995
2 RUE ANTOINE BECKER	10	10	0	0	0	0	5	5	0	10	PALULOS	1964	1985	1985
4 RUE ANTOINE BECKER	10	10	0	0	5	5	0	0	0	10	PALULOS	1964	1985	1985
6 RUE ANTOINE BECKER	10	10	0	0	0	5	5	5	0	10	PALULOS	1964	1985	1985
53 RUE DE LA KLEBSAU	6	6	0	0	1	4	1	0	0	6	PALULOS	1952	1991	1991
55 RUE DE LA KLEBSAU	6	6	0	0	1	4	1	0	0	6	PALULOS	1952	1991	1991
57 RUE DE LA KLEBSAU	6	6	0	0	3	0	3	0	0	6	PALULOS	1952	1991	1991
59 RUE DE LA KLEBSAU	6	6	0	0	3	0	3	0	0	6	PALULOS	1952	1991	1991
66 RUE DE LA KLEBSAU	7	7	0	0	3	3	1	0	0	7	PALULOS	1955	1987	1987
68 RUE DE LA KLEBSAU	4	4	0	3	0	0	0	1	0	4	PALULOS	1955	1987	1987
70 RUE DE LA KLEBSAU	6	6	0	3	3	0	0	0	0	6	PALULOS	1955	1987	1987
50 RUE DE LA KLEBSAU	7	7	0	0	0	4	3	0	0	7	PALULOS	1966	1995	1995
66 RUE DE LA KLEBSAU	1	1	0	0	0	0	0	0	1	0	P.L.A. Insertion	2008	2008	0
68 RUE DE LA KLEBSAU	1	1	0	0	0	0	0	0	1	0	P.L.A. Insertion	2008	2008	0
70 RUE DE LA KLEBSAU	1	1	0	0	0	0	0	1	0	0	P.L.A. Insertion	2008	2008	0
72 RUE DE LA KLEBSAU	1	1	0	0	0	0	0	0	1	0	P.L.A. Insertion	2008	2008	0
2 RUE DU MARSCHALLHOF	7	7	0	0	1	6	0	0	0	7	PALULOS	1952	1991	1991
4 RUE DU MARSCHALLHOF	8	8	0	0	0	8	0	0	0	8	PALULOS	1952	1991	1991
5 RUE DU MARSCHALLHOF	10	10	0	0	0	0	0	6	4	10	PALULOS	1966	1995	1995
6 RUE DU MARSCHALLHOF	8	8	0	0	4	0	4	0	0	8	PALULOS	1952	1991	1991
7 RUE DU MARSCHALLHOF	10	10	0	0	0	6	4	0	0	10	PALULOS	1966	1995	1995
8 RUE DU MARSCHALLHOF	8	8	0	0	4	0	4	0	0	8	PALULOS	1952	1991	1991
9 RUE DU MARSCHALLHOF	34	34	0	8	16	10	0	0	0	34	PALULOS	1966	1995	1995
10 RUE DU MARSCHALLHOF	8	8	0	0	0	0	8	0	0	8	PALULOS	1952	1991	1991
11 RUE DU MARSCHALLHOF	10	10	0	0	0	6	4	0	0	10	PALULOS	1966	1995	1995
12 RUE DU MARSCHALLHOF	8	8	0	0	0	0	8	0	0	8	PALULOS	1952	1991	1991
13 RUE DU MARSCHALLHOF	10	10	0	0	0	0	0	6	4	10	PALULOS	1966	1995	1995
14 RUE DU MARSCHALLHOF	8	8	0	0	0	0	8	0	0	8	PALULOS	1952	1991	1991
48 RUE PAUL BATIMENT	1	1	0	0	0	0	1	0	0	0	P.L.A. Insertion	2008	2008	0
50 RUE PAUL BATIMENT	1	1	0	0	0	0	1	0	0	0	P.L.A. Insertion	2008	2008	0
52 RUE PAUL BATIMENT	1	1	0	0	0	0	0	1	0	0	P.L.A. Insertion	2008	2008	0
54 RUE PAUL BATIMENT	1	1	0	0	0	0	1	0	0	0	P.L.A. Insertion	2008	2008	0
56 RUE PAUL BATIMENT	1	1	0	0	0	0	1	0	0	0	P.L.A. Insertion	2008	2008	0
58 RUE PAUL BATIMENT	1	1	0	0	0	0	0	1	0	0	P.L.A. Insertion	2008	2008	0
60 RUE PAUL BATIMENT	1	1	0	0	0	0	1	0	0	0	P.L.A. Insertion	2008	2008	0
62 RUE PAUL BATIMENT	1	1	0	0	0	0	0	0	1	0	P.L.A. Insertion	2008	2008	0
64 RUE PAUL BATIMENT	1	1	0	0	0	0	0	0	1	0	P.L.A. Insertion	2008	2008	0
66 RUE PAUL BATIMENT	1	1	0	0	0	0	0	0	1	0	P.L.A. Insertion	2008	2008	0
68 RUE PAUL BATIMENT	1	1	0	0	0	0	0	0	1	0	P.L.A. Insertion	2008	2008	0
36 RUE PAUL BATIMENT	1	1	0	0	0	0	0	0	1	0	P.L.A. Insertion	2008	2008	0
38 RUE PAUL BATIMENT	1	1	0	0	0	0	0	0	1	0	P.L.A. Insertion	2008	2008	0
40 RUE PAUL BATIMENT	1	1	0	0	0	0	0	1	0	0	P.L.A. Insertion	2008	2008	0
42 RUE PAUL BATIMENT	1	1	0	0	0	0	0	1	0	0	P.L.A. Insertion	2008	2008	0
44 RUE PAUL BATIMENT	1	1	0	0	0	0	0	1	0	0	P.L.A. Insertion	2008	2008	0
46 RUE PAUL BATIMENT	1	1	0	0	0	0	0	1	0	0	P.L.A. Insertion	2008	2008	0
1 RUE DU CANTAL	1	1	0	0	0	0	0	1	0	0	P.L.A. Insertion	2008	2008	0
3 RUE DU CANTAL	1	1	0	0	0	0	0	1	0	0	P.L.A. Insertion	2008	2008	0
5 RUE DU CANTAL	1	1	0	0	0	0	1	0	0	0	P.L.A. Insertion	2008	2008	0
14 RUE D AIGURANDE	1	1	0	0	0	0	0	1	0	0	P.L.A. Insertion	2008	2008	0
16 RUE D AIGURANDE	1	1	0	0	0	0	0	1	0	0	P.L.A. Insertion	2008	2008	0
1 RUE EMILE BAAS	1	1	0	0	0	0	0	1	0	0	P.L.A. Insertion	2008	2008	0
2 RUE EMILE BAAS	1	1	0	0	0	0	1	0	0	0	P.L.A. Insertion	2008	2008	0
3 RUE EMILE BAAS	1	1	0	0	0	0	0	0	1	0	P.L.A. Insertion	2008	2008	0
4 RUE EMILE BAAS	1	1	0	0	0	0	1	0	0	0	P.L.A. Insertion	2008	2008	0
5 RUE EMILE BAAS	1	1	0	0	0	0	0	0	1	0	P.L.A. Insertion	2008	2008	0
6 RUE EMILE BAAS	1	1	0	0	0	0	0	1	0	0	P.L.A. Insertion	2008	2008	0
7 RUE EMILE BAAS	1	1	0	0	0	0	1	0	0	0	P.L.A. Insertion	2008	2008	0
8 RUE EMILE BAAS	1	1	0	0	0	0	0	0	1	0	P.L.A. Insertion	2008	2008	0
9 RUE EMILE BAAS	1	1	0	0	0	0	0	1	0	0	P.L.A. Insertion	2008	2008	0
1 RUE GEORGES GUSDORF	1	1	0	0	0	0	1	0	0	0	P.L.A. Insertion	2008	2008	0
3 RUE GEORGES GUSDORF	1	1	0	0	0	0	1	0	0	0	P.L.A. Insertion	2008	2008	0
5 RUE GEORGES GUSDORF	1	1	0	0	0	0	1	0	0	0	P.L.A. Insertion	2008	2008	0
7 RUE GEORGES GUSDORF	1	1	0	0	0	0	1	0	0	0	P.L.A. Insertion	2008	2008	0
Total	1207	1207	0	107	225	427	306	103	39	1168				

	Total logements	Logts conventionnés	Chambres	T1	T2	T3	T4	T5	T6 &+	Nb logts réhabilités	Financement	Date mise en service	Date Convention	Date Réhabilitation
OPUS														
20 ROUTE D'ALTENHEIM	11	11	0	0	1	4	4	1	1	0	PLUS	2008	2006	-
Total	11	11	0	0	1	4	4	1	1	0				

SOCOPO														
8 RUE JEAN MOULIN	8	8	0	0	0	0	8	0	0	8	PLA	1964-1967	1994	1995
10 RUE JEAN MOULIN	8	8	0	0	0	8	0	0	0	8	PLA	1964-1967	1994	1995
12 RUE JEAN MOULIN	8	8	0	0	0	8	0	0	0	8	PLA	1964-1967	1994	1995
14 RUE JEAN MOULIN	8	8	0	0	0	8	0	0	0	8	PLA	1964-1967	1994	1995
16 RUE JEAN MOULIN	8	8	0	0	0	8	0	0	0	8	PLA	1964-1967	1994	1995
18 RUE JEAN MOULIN	8	8	0	0	0	8	0	0	0	8	PLA	1964-1967	1994	1995
20 RUE JEAN MOULIN	8	8	0	0	0	8	0	0	0	8	PLA	1964-1967	1994	1995
2 RUE RAOUL CLAINCHARD	8	8	0	0	0	8	0	0	0	8	PLA	1964-1967	1994	1995
3 RUE RAOUL CLAINCHARD	8	8	0	0	0	8	0	0	0	8	PLA	1964-1967	1994	1995
4 RUE RAOUL CLAINCHARD	8	8	0	0	0	8	0	0	0	8	PLA	1964-1967	1994	1995
6 RUE RAOUL CLAINCHARD	8	8	0	0	8	0	0	0	0	8	PLA	1964-1967	1994	1995
8 RUE RAOUL CLAINCHARD	8	8	0	0	0	8	0	0	0	8	PLA	1964-1967	1994	1995
10 RUE RAOUL CLAINCHARD	8	8	0	0	0	8	0	0	0	8	PLA	1964-1967	1994	1995
12 RUE RAOUL CLAINCHARD	8	8	0	0	0	8	0	0	0	8	PLA	1964-1967	1994	1995
14 RUE RAOUL CLAINCHARD	8	8	0	0	8	0	0	0	0	8	PLA	1964-1967	1994	1995
16 RUE RAOUL CLAINCHARD	8	8	0	0	0	8	0	0	0	8	PLA	1964-1967	1994	1995
18 RUE RAOUL CLAINCHARD	8	8	0	0	0	8	0	0	0	8	PLA	1964-1967	1994	1995
20 RUE RAOUL CLAINCHARD	8	8	0	0	0	8	0	0	0	8	PLA	1964-1967	1994	1995
22 RUE RAOUL CLAINCHARD	8	8	0	0	0	8	0	0	0	8	PLA	1964-1967	1994	1995
Total	152	152	0	0	16	104	32	0	0	152				

Total	1370	1370	0	107	242	535	342	104	40	1320				
--------------	-------------	-------------	----------	------------	------------	------------	------------	------------	-----------	-------------	--	--	--	--

QUARTIER DE STRASBOURG-ORANGERIE



Bailleur	Total logements	Conventionnés	Chambres	T1	T2	T3	T4	T5	T6&+
IMMOBILIERE 3F	27	27	0	1	6	13	6	1	0
HABITATION MODERNE	13	13	0	1	3	7	1	1	0
BATIGERE NORD-EST	3	0	0	0	0	1	2	0	0
TOTAL QUARTIER	43	40	0	2	9	21	9	2	0

	Chambres	T1	T2	T3	T4	T5	T6&+
CUS	1,2 %	5,4 %	15 %	39,9 %	29,3 %	8,1 %	1,1 %
Quartier	0 %	4,7 %	20,9 %	48,8 %	20,9 %	4,7 %	0,0 %

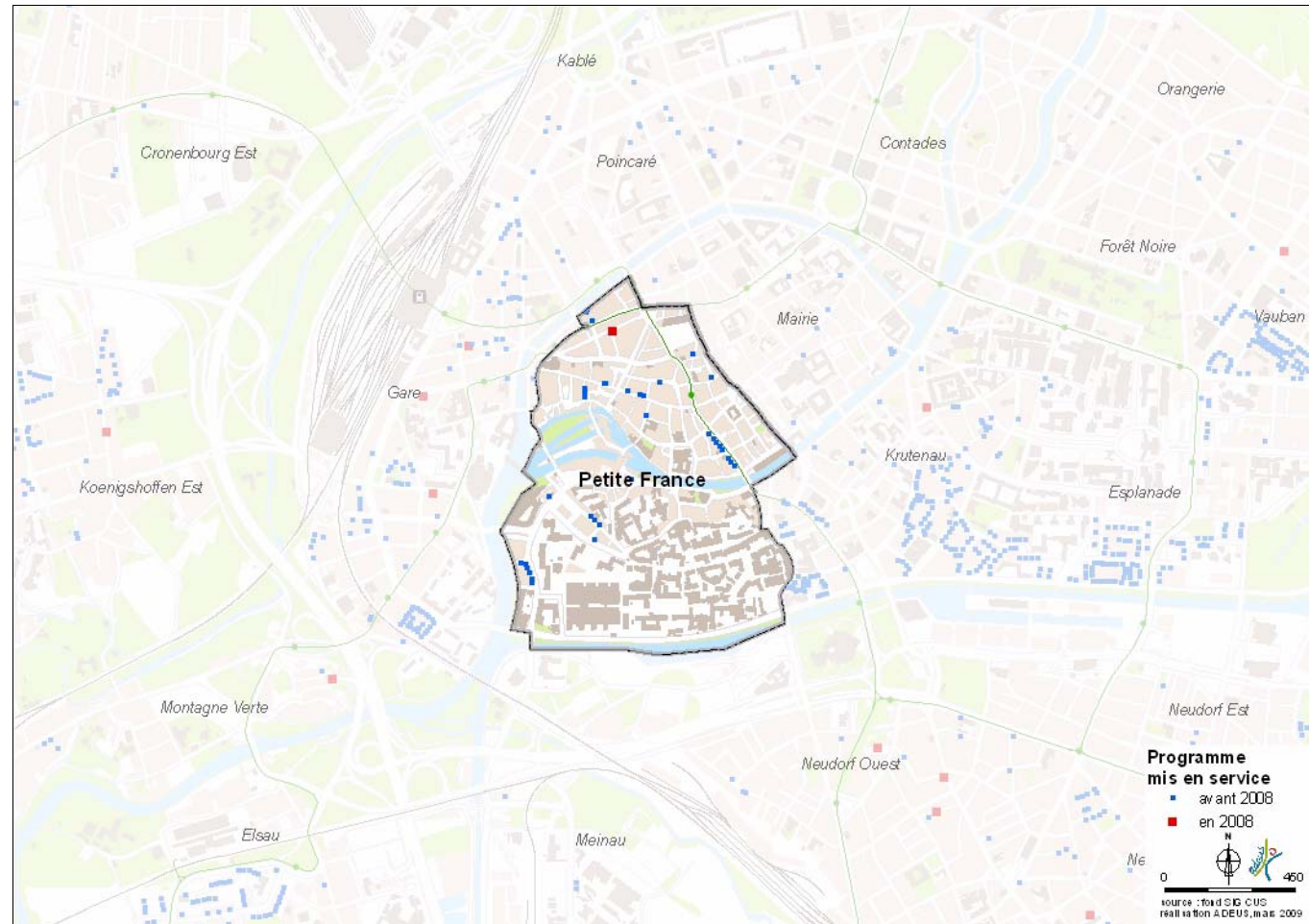
L'Orangerie est le quartier de Strasbourg le moins pourvu en logements sociaux, une quarantaine, gérés par Immobilière 3F, Habitation Moderne et Batigère Nord-Est.

En 2008, aucun nouveau logement aidé n'a été implanté dans le quartier.

Il y a très peu de très petits ou de grands logements, mais plus de 2/3 sont des T2 et T3.

	Total logements	Logts conventionnés	Chambres	T1	T2	T3	T4	T5	T6 &+	Nb logts réhabilités	Financement	Date mise en service	Date Convention	Date Réhabilitation
STRASBOURG - ORANGERIE														
BATIGERE NORD-EST														
47 RUE DU GENERAL CONRAD	3	0	0	0	0	1	2	0	0	0	ILN	2006	-	-
Total	3	0	0	0	0	1	2	0	0	0				
HABITATION MODERNE														
20 RUE DE L'ARGONNE	13	13	0	1	3	7	1	1	0	0		2003	2004	2005
Total	13	13	0	1	3	7	1	1	0	0				
IMMOBILIERE 3F														
24 BOULEVARD JEAN-SEBASTIEN BACH	27	27	0	1	6	13	6	1	0	0	PLUS	2002	2001	-
Total	27	27	0	1	6	13	6	1	0	0				
Total	43	40	0	2	9	21	9	2	0	0				

QUARTIER DE STRASBOURG-PETITE-FRANCE



La Petite-France regroupe **430 logements sociaux**. 9 bailleurs se partagent leur gestion. CUS Habitat en possède 28 %.

Il faut noter 4 mises en service en 2008.

Les petits logements sont très nombreux dans ce secteur : 51 % (T1-2). Par contre les appartements de taille moyenne sont moins importants que la moyenne communautaire, même s'ils restent nombreux en chiffres absolus.

Les 425 logements sont disséminés au sein du quartier, même si l'on remarque particulièrement certaines concentrations comme rue de la Division Leclerc ou Grand'Rue.

Bailleur	Total logements	Conventionnés	Chambres	T1	T2	T3	T4	T5	T6&+
CUS HABITAT	119	119	0	7	26	32	27	22	5
HABITATION MODERNE	109	17	0	89	5	8	7	0	0
PERSPECTIVES HABITAT	60	60	0	1	11	42	6	0	0
IMMOBILIERE 3F	30	30	0	2	10	10	8	0	0
LE NOUVEAU LOGIS DE L'EST	28	0	0	10	10	8	0	0	0
DOMIAL - HSA	23	23	0	7	7	7	1	1	0
N-E IMMOBILIERE DES CHEMINS DE FER	21	0	0	0	9	6	6	0	0
SIBAR	21	0	0	0	13	4	4	0	0
BATIGERE NORD-EST	19	0	0	4	10	2	2	1	0
TOTAL QUARTIER	430	249	0	120	101	119	61	24	5

	Chambres	T1	T2	T3	T4	T5	T6&+
CUS	1,2 %	5,4 %	15 %	39,9 %	29,3 %	8,1 %	1,1 %
Quartier	0,0 %	27,9 %	23,5 %	27,7 %	14,2 %	5,6 %	1,2 %

	Total logements	Logts conventionnés	Chambres	T1	T2	T3	T4	T5	T6 &+	Nb logts réhabilités	Financement	Date mise en service	Date Convention	Date Réhabilitation
--	-----------------	---------------------	----------	----	----	----	----	----	-------	----------------------	-------------	----------------------	-----------------	---------------------

STRASBOURG - PETITE-FRANCE

BATIGERE NORD-EST

16 RUE DU BAIN DE FINKWILLER	5	0	0	0	4	0	1	0	0	0	ILN	2006	-	-
18 RUE DU VIEUX MARCHE AUX GRAINS / 7 RUE DU VIEUX SEIGLE	10	0	0	3	4	1	1	1	0	0	ILN	2006	-	-
3 PLACE DU MARCHE AUX COCHONS DE LAIT	4	0	0	1	2	1	0	0	0	0	ILN	2005	-	-
Total	19	0	0	4	10	2	2	1	0	0				

CUS HABITAT

10 RUE DE LA DIVISION LECLERC	12	12	0	0	2	3	3	3	1	12	PALULOS	1934	1992	1992
12 RUE DE LA DIVISION LECLERC	10	10	0	0	2	0	3	5	0	10	PALULOS	1934	1992	1992
14 RUE DE LA DIVISION LECLERC	14	14	0	0	3	0	5	6	0	14	PALULOS	1934	1992	1992
16 RUE DE LA DIVISION LECLERC	11	11	0	0	1	9	0	1	0	11	PALULOS	1934	1992	1992
18 RUE DE LA DIVISION LECLERC	9	9	0	1	4	2	2	0	0	9	PALULOS	1934	1992	1992
20 RUE DE LA DIVISION LECLERC	12	12	0	0	3	5	4	0	0	12	PALULOS	1934	1992	1992
22 RUE DE LA DIVISION LECLERC	12	12	0	0	0	6	6	0	0	12	PALULOS	1934	1992	1992
24 RUE DE LA DIVISION LECLERC	11	11	0	0	0	3	2	2	4	11	PALULOS	1934	1992	1992
59 GRAND RUE	11	11	0	0	6	2	1	2	0	11	P.L.F. C.D.C.	1992	1992	1992
57 GRAND RUE	5	5	0	2	2	0	0	1	0	5	P.L.F. C.D.C.	1992	1992	1992
73 GRAND RUE	7	7	0	1	3	2	0	1	0	7	P.L.F. C.D.C.	1992	1992	1992
85 GRAND RUE	5	5	0	3	0	0	1	1	0	0	P.L.A. C.D.C.	1986	1986	0
Total	119	119	0	7	26	32	27	22	5	114				

DOMIAL - HABITAT DES SALARIES D'ALSACE

6 RUE DU BOULIER	9	9	0	3	3	2	1	0	0	9	PLA CDC	1991	1991	1992
81 GRAND RUE	14	14	0	4	4	5	0	1	0	14	PLA CDC	1992	1992	1992
Total	23	23	0	7	7	7	1	1	0	23				

HABITATION MODERNE

44 RUE DU JEU DES ENFANTS	4	4	0	0	1	3	0	0	0	0	PLUS	2008	-	-
44 RUE DU JEU DES ENFANTS	4	0	0	0	1	3	0	0	0	0	PLUS	2007	-	-
6 RUE PITON	6	6	0	0	0	1	5	0	0	0	PLUS	2003	-	-
14 RUE SAINTE HELENE	7	7	0	1	3	1	2	0	0	0	PLUS	2007	-	-
19 RUE KIRSCHLEGER	88	0	0	88	0	0	0	0	0	88			-	2004
Total	109	17	0	89	5	8	7	0	0	88				

IMMOBILIERE 3F

9 RUE DES GLACIERES	8	8	0	0	1	5	2	0	0	0	PLA CDC/PLA,I	1998	1997	-
11 RUE DES GLACIERES	8	8	0	0	1	3	4	0	0	0	PLA CDC/PLA,I	1998	1997	-
15 RUE DES GLACIERES	14	14	0	2	8	2	2	0	0	0	PLA CDC/PLA,I	1998	1997	-
Total	30	30	0	2	10	10	8	0	0	0				

LE NOUVEAU LOGIS DE L'EST

2 RUE DE L'AIMANT	8	0	0	0	0	8	0	0	0	0	PLI	2001	-	-
4 RUE DE L'AIMANT	8	0	0	5	3	0	0	0	0	0	PLI	2001	-	-
6 RUE DE L'AIMANT	8	0	0	5	3	0	0	0	0	0	PLI	2001	-	-
8 RUE DE L'AIMANT	4	0	0	0	4	0	0	0	0	0	PLI	2001	-	-
Total	28	0	0	10	10	8	0	0	0	0				

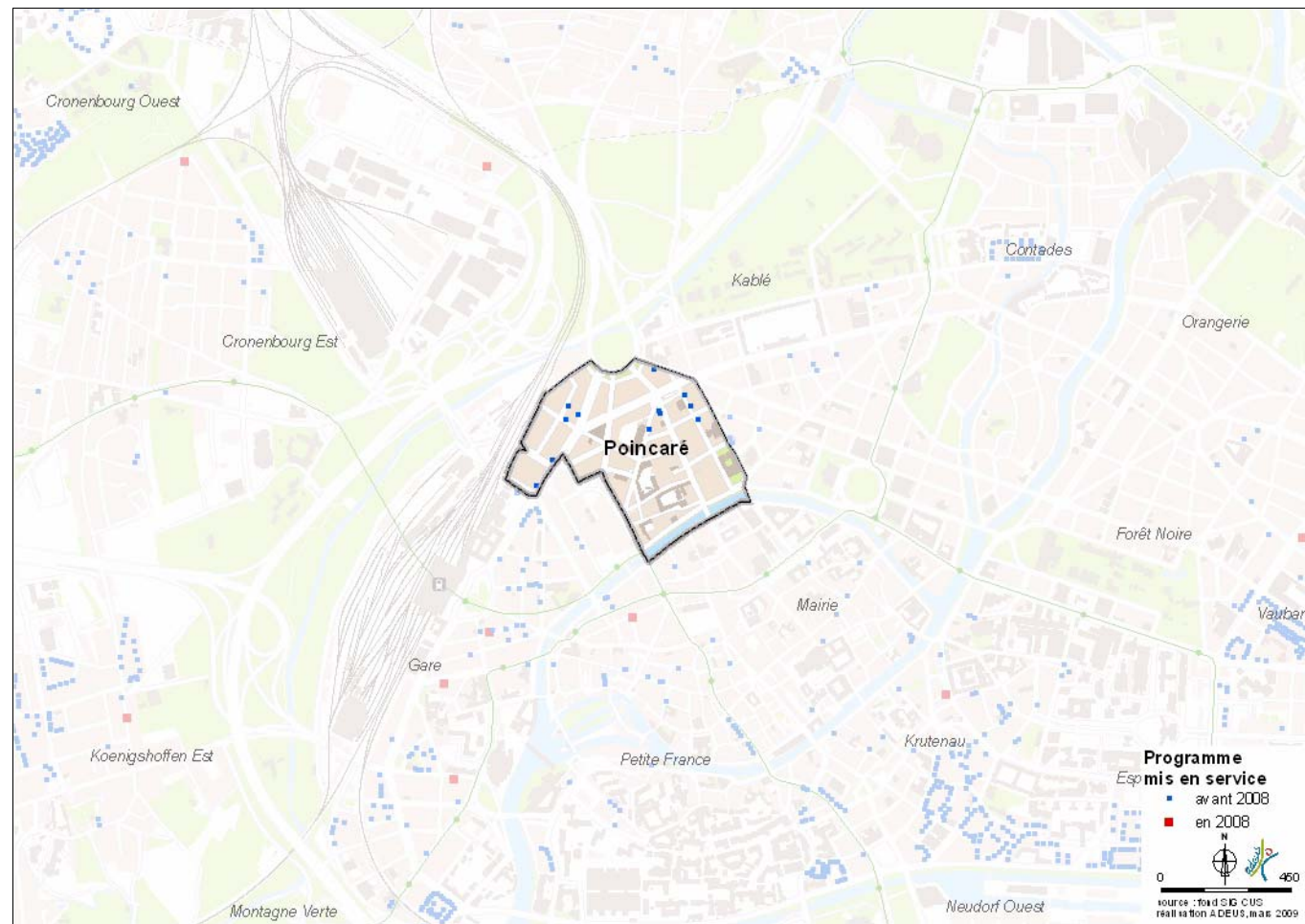
	Total logements	Logts conventionnés	Chambres	T1	T2	T3	T4	T5	T6 &+	Nb logts réhabilités	Financement	Date mise en service	Date Convention	Date Réhabilitation
NORD-EST IMMOBILIERE DES CHEMINS DE FER														
3 QUAI DE PARIS	2	0	0	0	2	0	0	0	0	0		2000	-	-
3A QUAI DE PARIS	10	0	0	0	3	5	2	0	0	0		2000	-	-
25 RUE DU VIEUX MARCHÉ AUX VINS	9	0	0	0	4	1	4	0	0	0		2001	-	-
Total	21	0	0	0	9	6	6	0	0	0				

PERSPECTIVES HABITAT														
1 RUE STENGER-BACHMANN	8	8	0	1	7	0	0	0	0	8	HLMO	1937	1992	1995
14 RUE HUMANN	8	8	0	0	0	8	0	0	0	8	HLMO	1937	1992	1995
16 RUE HUMANN	2	2	0	0	0	0	2	0	0	0	PLA	1937	1992	1995
16 RUE HUMANN	2	2	0	0	0	2	0	0	0	0	PLUS	2007	2007	-
16 RUE HUMANN	8	8	0	0	0	8	0	0	0	8	HLMO	1937	1992	1995
18 RUE HUMANN	2	2	0	0	0	0	2	0	0	0	PLA	1937	1992	1995
18 RUE HUMANN	10	10	0	0	2	8	0	0	0	10	HLMO	1937	1992	1995
18 RUE HUMANN	1	1	0	0	0	0	1	0	0	0	PLUS	2007	2007	-
20 RUE HUMANN	2	2	0	0	2	0	0	0	0	0	PLA	1937	1992	1995
20 RUE HUMANN	9	9	0	0	0	8	1	0	0	9	HLMO	1937	1992	1995
22 RUE HUMANN	8	8	0	0	0	8	0	0	0	8	HLMO	1937	1992	1995
Total	60	60	0	1	11	42	6	0	0	51				

SIBAR														
10 RUE DU CYGNE	21	0	0	0	13	4	4	0	0	0	LIBRE	2001	-	-
Total	21	0	0	0	13	4	4	0	0	0				

Total	430	249	0	120	101	119	61	24	5	276				
--------------	------------	------------	----------	------------	------------	------------	-----------	-----------	----------	------------	--	--	--	--

QUARTIER DE STRASBOURG-POINCARÉ



147 logements sociaux sont localisés dans le quartier Poincaré. 5 bailleurs se partagent leur gestion.

En 2008, aucun nouveau logement aidé n'a été implanté dans le quartier.

Il s'agit essentiellement d'appartements de taille moyenne, les T2, T3 et T4 étant nettement majoritaires. Les T3 ont malgré tout une part relative plus faible que la moyenne strasbourgeoise et communautaire, au même titre que les T4.

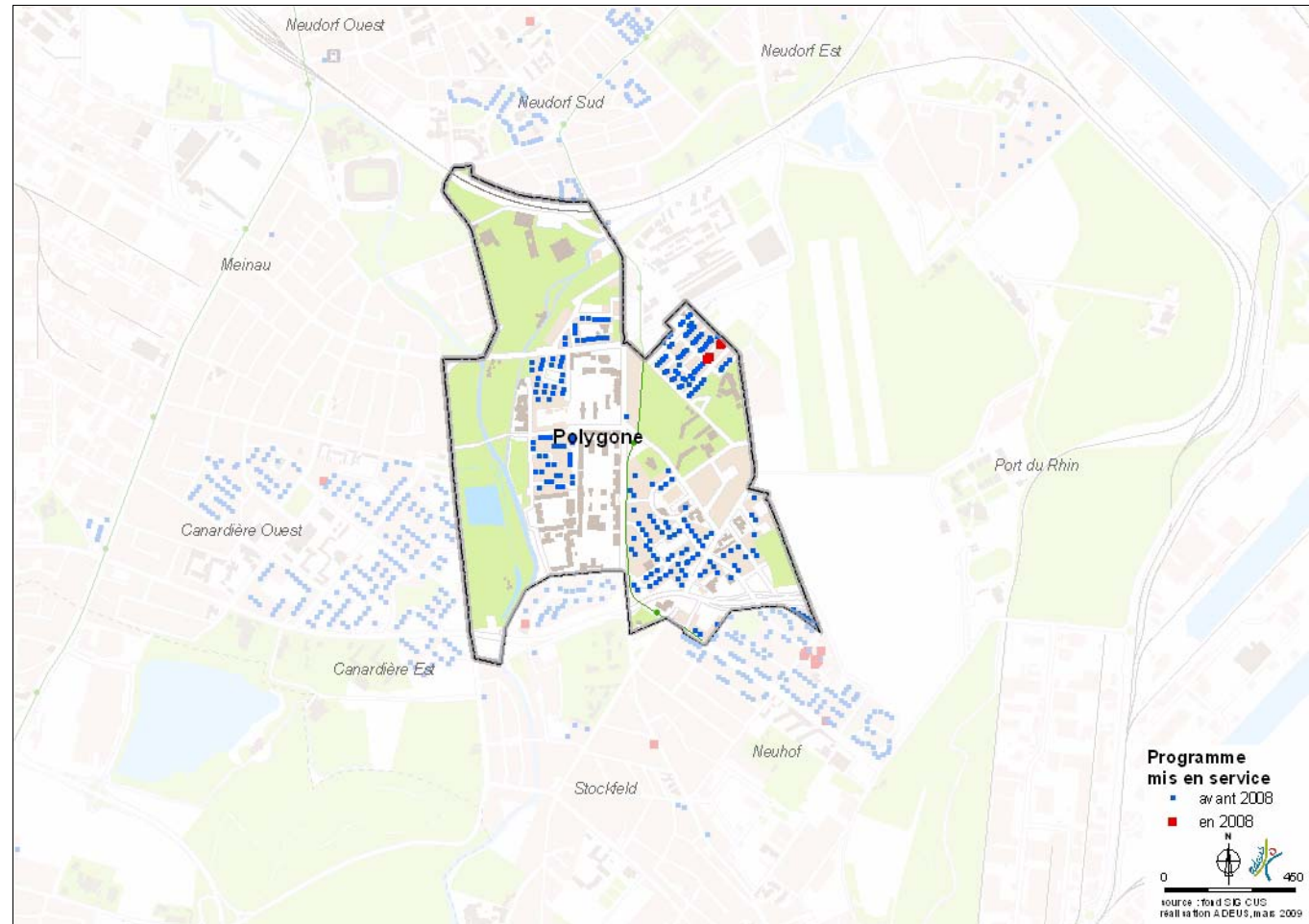
Les implantations du quartier se concentrent principalement rue du Fossé des Treize ainsi qu'à l'ouest du boulevard Wilson.

Bailleur	Total logements	Conventionnés	Chambres	T1	T2	T3	T4	T5	T6&+
CUS HABITAT	91	91	0	3	16	39	22	11	0
DOMIAL - PACT BAS-RHIN	27	27	0	3	13	6	5	0	0
BATIGERE NORD-EST	20	4	0	1	5	10	4	0	0
PERSPECTIVES HABITAT	5	5	0	0	0	0	0	5	0
FOYER MODERNE DE SCHILTIGHEIM	4	4	0	0	0	1	3	0	0
TOTAL QUARTIER	147	131	0	7	34	56	34	16	0

	Chambres	T1	T2	T3	T4	T5	T6&+
CUS	1,2 %	5,4 %	15 %	39,9 %	29,3 %	8,1 %	1,1 %
Quartier	0,0 %	4,8 %	23,1 %	38,1 %	23,1 %	10,9 %	0,0 %

	Total logements	Logts conventionnés	Chambres	T1	T2	T3	T4	T5	T6 &+	Nb logts réhabilités	Financement	Date mise en service	Date Convention	Date Réhabilitation
STRASBOURG - POINCARE														
BATIGERE NORD-EST														
65 RUE DU FAUBOURG DE PIERRE	4	4	0	0	0	0	4	0	0	0	PLUS	2004	2005	
16 RUE DES BONNES GENS	16	0	0	1	5	10	0	0	0	0	pli	2006	-	-
Total	20	4	0	1	5	10	4	0	0	0				
CUS HABITAT														
18 RUE DES MAGASINS	20	20	0	2	6	12	0	0	0	0	P.L.A. C.D.C.	1986	1986	0
20 A RUE DE BOUXWILLER	47	47	0	0	6	14	16	11	0	0	P.L.A. C.D.C.	1986	1986	0
5 RUE DE WISSEMBOURG	24	24	0	1	4	13	6	0	0	0	P.L.A. C.D.C.	1986	1986	0
Total	91	91	0	3	16	39	22	11	0	0				
DOMIAL - PACT DU BAS-RHIN														
14 RUE DU FOSSE DES TREIZE	7	7	0	1	3	1	2	0	0	7	PLATS	1993	1997	1998
20 RUE DU FOSSE DES TREIZE	10	10	0	0	5	3	2	0	0	10	PLATS	1993	1997	1998
28 RUE DU FOSSE DES TREIZE	10	10	0	2	5	2	1	0	0	10	PLATS	1993	1997	1998
Total	27	27	0	3	13	6	5	0	0	27				
LE FOYER MODERNE DE SCHILTIGHEIM														
7 BOULEVARD WILSON	4	4	0	0	0	1	3	0	0	4	PLUS	2007	2008	2007
Total	4	4	0	0	0	1	3	0	0	4				
PERSPECTIVES HABITAT														
83 AVENUE DES VOSGES	5	5	0	0	0	0	0	5	0	0	PLUS	2007	EN COURS	-
Total	5	5	0	0	0	0	0	5	0	0				
Total	147	131	0	7	34	56	34	16	0	31				

QUARTIER DE STRASBOURG-POLYGONE



Bailleur	Total logements	Conventionnés	Chambres	T1	T2	T3	T4	T5	T6&+
CUS HABITAT	1439	1436	0	110	200	486	424	160	59
HABITATION MODERNE	538	538	0	0	95	148	227	66	2
TOTAL QUARTIER	1977	1974	0	110	295	634	651	226	61

	Chambres	T1	T2	T3	T4	T5	T6&+
CUS	1,2 %	5,4 %	15 %	39,9 %	29,3 %	8,1 %	1,1 %
Quartier	0,0 %	5,6 %	14,9 %	32,1 %	32,9 %	11,4 %	3,1 %

Le quartier du Polygone est **le quatrième secteur le plus important de Strasbourg** en nombre de logements sociaux, avec près de 2 000 logements. 2 bailleurs sont présents : CUS Habitat pour les 3/4 et Habitation Moderne pour 1/4.

Suite aux importantes restructurations que connaît le quartier, le nombre de logements était en recul en 2006. 32 nouvelles implantations ont cependant été enregistrées en 2005 et 2006, 5 autres en 2007 et 4 en 2008.

Une surreprésentation des grands logements est à noter, mais également des T1.

Les logements sociaux sont situés sur la quasi-totalité du quartier, en dehors des secteurs militaires et des équipements : secteur Gribeauval, Cité des Aviateurs, Cité Lyautey, secteur Commandant François-Clairvivre.

	Total logements	Logts conventionnés	Chambres	T1	T2	T3	T4	T5	T6 &+	Nb logts réhabilités	Financement	Date mise en service	Date Convention	Date Réhabilitation
STRASBOURG - POLYGONE														
CUS HABITAT														
1 RUE DE NONTRON	10	10	0	0	0	0	5	5	0	10	PALULOS	1959	2000	2000
3 RUE DE NONTRON	10	10	0	0	0	0	5	5	0	10	PALULOS	1959	2000	2000
4 RUE DE NONTRON	7	7	0	0	0	3	3	0	1	7	PALULOS	1959	2000	2000
6 RUE DE NONTRON	7	7	0	0	0	3	3	0	1	7	PALULOS	1959	2000	2000
8 RUE DE NONTRON	8	8	0	0	0	4	4	0	0	8	PALULOS	1959	2000	2000
10 RUE DE NONTRON	8	8	0	0	0	4	4	0	0	8	PALULOS	1959	2000	2000
12 RUE DE NONTRON	8	8	0	0	0	4	4	0	0	8	PALULOS	1959	2000	2000
1 RUE DES EYZIES	10	10	0	0	0	0	5	5	0	10	PALULOS	1959	2000	2000
2 RUE DES EYZIES	8	8	0	0	0	4	4	0	0	8	PALULOS	1959	2000	2000
3 RUE DES EYZIES	10	10	0	0	0	0	5	5	0	10	PALULOS	1959	2000	2000
4 RUE DES EYZIES	8	8	0	0	0	4	4	0	0	8	PALULOS	1959	2000	2000
5 RUE DES EYZIES	10	10	0	0	0	0	5	5	0	10	PALULOS	1959	2000	2000
6 RUE DES EYZIES	12	12	0	0	0	6	6	0	0	12	PALULOS	1959	2000	2000
8 RUE DES EYZIES	12	12	0	0	0	6	6	0	0	12	PALULOS	1959	2000	2000
10 RUE DES EYZIES	12	12	0	0	0	6	6	0	0	12	PALULOS	1959	2000	2000
12 RUE DES EYZIES	12	12	0	0	0	6	6	0	0	12	PALULOS	1959	2000	2000
14 RUE DES EYZIES	12	12	0	0	0	6	6	0	0	12	PALULOS	1959	2000	2000
75 AVENUE DU NEUHOF	3	0	0	0	0	2	1	0	0	0	NULL	2007		0
89 AVENUE DU NEUHOF	66	66	0	0	22	44	0	0	0	66	PALULOS	1966	1995	1995
99 AVENUE DU NEUHOF	75	75	0	8	43	15	6	3	0	75	PALULOS	1959	2000	2000
101 AVENUE DU NEUHOF	8	8	0	0	0	4	4	0	0	8	PALULOS	1959	2000	2000
103 AVENUE DU NEUHOF	8	8	0	0	0	4	4	0	0	8	PALULOS	1959	2000	2000
3 RUE DE HAUTEFORT	48	48	0	0	16	16	16	0	0	48	PALULOS	1966	1995	1995
5 RUE DE HAUTEFORT	8	8	0	0	0	0	3	4	1	8	PALULOS	1959	2000	2000
7 RUE DE HAUTEFORT	7	7	0	0	0	0	3	4	0	7	PALULOS	1959	2000	2000
1 RUE DE BRANTOME	10	10	0	0	0	0	7	3	0	10	PALULOS	1959	2000	2000
2 RUE DE BRANTOME	12	12	0	0	1	5	6	0	0	12	PALULOS	1959	2000	2000
3 RUE DE BRANTOME	10	10	0	0	0	0	7	3	0	10	PALULOS	1959	2000	2000
4 RUE DE BRANTOME	12	12	0	0	0	6	6	0	0	12	PALULOS	1959	2000	2000
5 RUE DE BRANTOME	10	10	0	0	0	0	9	1	0	10	PALULOS	1959	2000	2000
6 RUE DE BRANTOME	12	12	0	0	0	6	6	0	0	12	PALULOS	1959	2000	2000
7 RUE DE BRANTOME	10	10	0	0	0	0	6	4	0	10	PALULOS	1959	2000	2000
8 RUE DE BRANTOME	12	12	0	0	0	6	6	0	0	12	PALULOS	1959	2000	2000
9 RUE DE BRANTOME	8	8	0	0	0	4	4	0	0	8	PALULOS	1959	2000	2000
11 RUE DE BRANTOME	8	8	0	0	0	4	4	0	0	8	PALULOS	1959	2000	2000
13 RUE DE BRANTOME	8	8	0	0	0	0	4	3	1	8	PALULOS	1959	2000	2000
15 RUE DE BRANTOME	7	7	0	0	0	0	3	4	0	7	PALULOS	1959	2000	2000
17 A RUE DE BRANTOME	1	1	0	0	0	0	0	1	0	1	PALULOS	1959	2000	2000
17 RUE DE BRANTOME	9	9	0	0	0	8	0	1	0	9	PALULOS	1959	2000	2000
18 RUE DE BRANTOME	10	10	0	0	0	5	2	3	0	10	PALULOS	1959	2000	2000
19 RUE DE BRANTOME	9	9	0	0	0	9	0	0	0	9	PALULOS	1959	2000	2000
20 RUE DE BRANTOME	10	10	0	0	3	2	2	2	1	10	PALULOS	1959	2000	2000
21 RUE DE BRANTOME	10	10	0	0	0	10	0	0	0	10	PALULOS	1959	2000	2000
22 RUE DE BRANTOME	10	10	0	0	3	3	4	0	0	10	PALULOS	1959	2000	2000
1 RUE DE CLAIRVIVRE	10	10	0	0	0	0	0	5	5	10	PALULOS	1966	1995	1995
2 RUE DE CLAIRVIVRE	10	10	0	0	0	6	4	0	0	10	PALULOS	1966	1995	1995
3 RUE DE CLAIRVIVRE	10	10	0	0	1	0	4	5	0	10	PALULOS	1966	1995	1995
4 RUE DE CLAIRVIVRE	34	34	0	8	16	10	0	0	0	34	PALULOS	1966	1995	1995
5 RUE DE CLAIRVIVRE	10	10	0	0	1	0	4	5	0	10	PALULOS	1966	1995	1995
10 RUE DE CLAIRVIVRE	8	8	0	0	0	5	3	0	0	8	PALULOS	1966	1995	1995
11 RUE DE CLAIRVIVRE	59	59	0	0	20	38	0	0	1	59	PALULOS	1959	2000	2000
12 RUE DE CLAIRVIVRE	8	8	0	0	0	5	3	0	0	8	PALULOS	1966	1995	1995
4 RUE DU COMMANDANT FRANCOIS	10	10	0	0	0	5	0	0	5	10	PALULOS	1966	1995	1995
6 RUE DU COMMANDANT FRANCOIS	10	10	0	0	0	5	0	0	5	10	PALULOS	1966	1995	1995
9 RUE DU COMMANDANT FRANCOIS	8	8	0	0	0	0	4	4	0	8	PALULOS	1959	2000	2000
11 RUE DU COMMANDANT FRANCOIS	8	8	0	0	0	0	5	3	0	8	PALULOS	1959	2000	2000
17 RUE DU COMMANDANT FRANCOIS	8	8	0	0	0	4	4	0	0	8	PALULOS	1966	1995	1995
19 RUE DU COMMANDANT FRANCOIS	10	10	0	0	0	5	0	1	4	10	PALULOS	1966	1995	1995
22 RUE DU COMMANDANT FRANCOIS	55	55	0	40	13	1	1	0	0	55	PALULOS	1966	1995	1995
3 RUE ANTOINE DE SAINT EXUPERY	10	10	0	0	0	1	4	5	0	10	PALULOS	1966	1995	1995
5 RUE ANTOINE DE SAINT EXUPERY	10	10	0	0	0	1	4	5	0	10	PALULOS	1966	1995	1995
6 RUE ANTOINE DE SAINT EXUPERY	58	58	0	46	12	0	0	0	0	58	PALULOS	1966	1995	1995
3 RUE DE PERIGUEUX	10	10	0	0	0	5	0	1	4	10	PALULOS	1966	1995	1995
5 RUE DE PERIGUEUX	10	10	0	0	0	6	4	0	0	10	PALULOS	1966	1995	1995
7 RUE DE PERIGUEUX	10	10	0	0	0	6	4	0	0	10	PALULOS	1966	1995	1995
9 RUE DE PERIGUEUX	10	10	0	0	0	6	4	0	0	10	PALULOS	1966	1995	1995
13 RUE DE PERIGUEUX	10	10	0	0	0	5	0	1	4	10	PALULOS	1966	1995	1995
2 RUE JEAN MERMOZ	10	10	0	0	0	6	4	0	0	10	PALULOS	1966	1995	1995
4 RUE JEAN MERMOZ	15	15	0	0	5	6	4	0	0	15	PALULOS	1966	1995	1995
5 RUE JEAN MERMOZ	10	10	0	0	0	0	0	5	5	10	PALULOS	1966	1995	1995
6 RUE JEAN MERMOZ	10	10	0	0	0	6	4	0	0	10	PALULOS	1966	1995	1995
7 RUE JEAN MERMOZ	10	10	0	0	0	0	5	5	0	10	PALULOS	1966	1995	1995
8 RUE JEAN MERMOZ	42	42	0	0	14	14	14	0	0	42	PALULOS	1966	1995	1995
11 RUE JEAN MERMOZ	8	8	0	0	0	5	3	0	0	8	PALULOS	1966	1995	1995
13 RUE JEAN MERMOZ	8	8	0	0	0	5	3	0	0	8	PALULOS	1966	1995	1995
6 RUE MARYSE BASTIE	15	15	0	0	5	6	4	0	0	15	PALULOS	1966	1995	1995
7 RUE MARYSE BASTIE	10	10	0	0	0	1	4	5	0	10	PALULOS	1966	1995	1995
8 RUE MARYSE BASTIE	34	34	0	8	16	10	0	0	0	34	PALULOS	1966	1995	1995
9 RUE MARYSE BASTIE	10	10	0	0	0	1	4	5	0	10	PALULOS	1966	1995	1995
6 RUE DES CANONNIERS	5	5	0	0	0	1	2	2	0	0	PALULOS	1964	1964	0
8 RUE DES CANONNIERS	9	9	0	0	0	5	4	0	0	0	PALULOS	1964	1964	0
10 RUE DES CANONNIERS	10	10	0	0	0	6	4	0	0	0	PALULOS	1964	1964	0
12 RUE DES CANONNIERS	10	10	0	0	0	6	4	0	0	0	PALULOS	1964	1964	0

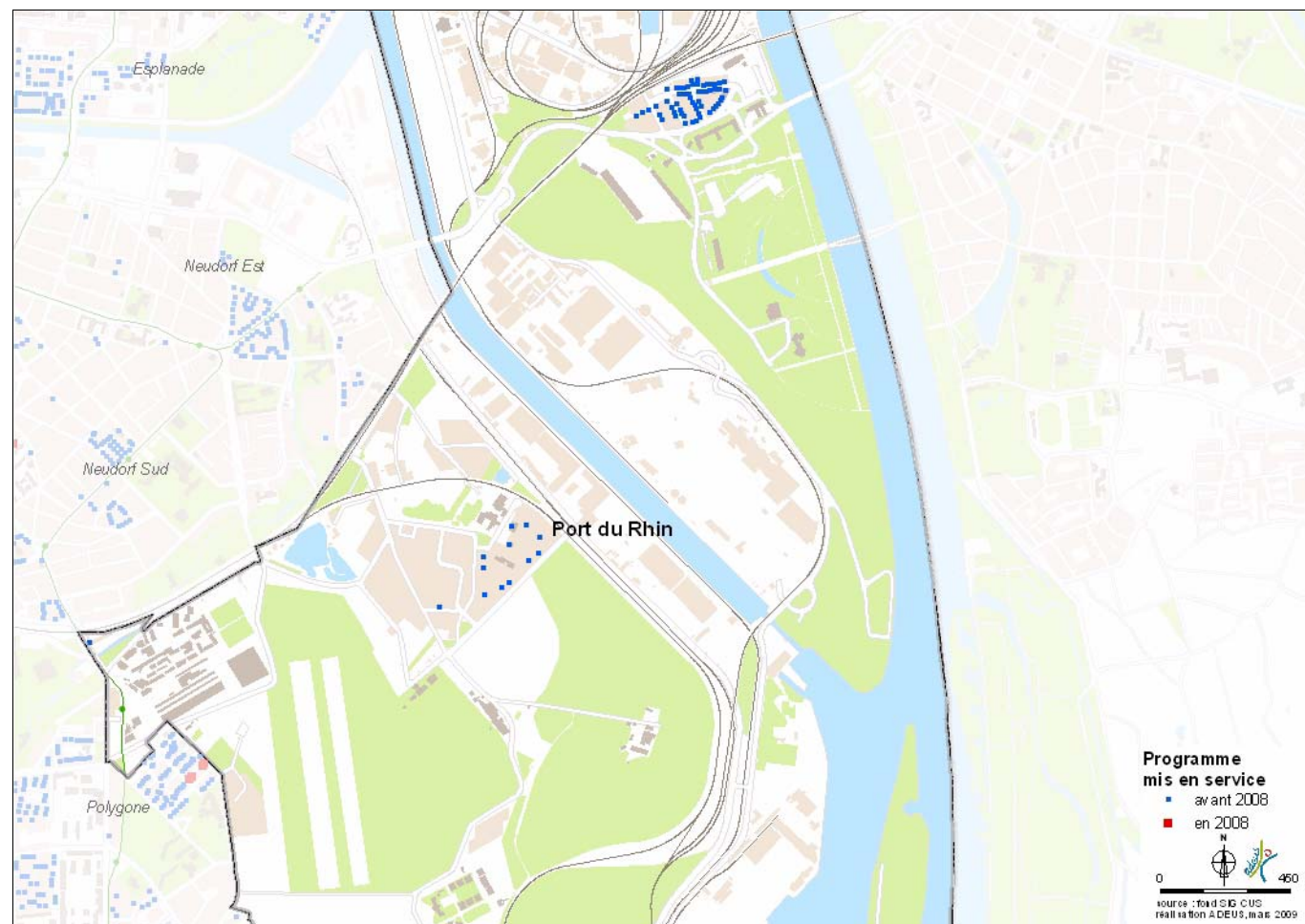
	Total logements	Logts conventionnés	Chambres	T1	T2	T3	T4	T5	T6 & +	Nb logts réhabilités	Financement	Date mise en service	Date Convention	Date Réhabilitation
CUS HABITAT (suite)														
14 RUE DES CANONNIERS	10	10	0	0	0	6	4	0	0	0	PALULOS	1964	1964	0
16 RUE DES CANONNIERS	10	10	0	0	0	1	4	5	0	0	PALULOS	1964	1964	0
18 RUE DES CANONNIERS	10	10	0	0	0	0	5	2	3	0	P.L.F. C.D.C.	1993	1993	0
24 RUE DES CANONNIERS	8	8	0	0	0	0	4	4	0	8	PALULOS	1964	1985	1985
26 RUE DES CANONNIERS	8	8	0	0	4	4	0	0	0	8	PALULOS	1964	1985	1985
11 RUE DE GRIBEAUVAL	16	16	0	0	0	8	8	0	0	0	PALULOS	1964	1964	0
13 RUE DE GRIBEAUVAL	16	16	0	0	0	8	8	0	0	0	PALULOS	1964	1964	0
15 RUE DE GRIBEAUVAL	8	8	0	0	0	0	0	4	4	0	PALULOS	1964	1964	0
17 RUE DE GRIBEAUVAL	8	8	0	0	0	0	0	3	5	0	PALULOS	1964	1964	0
21 RUE DE GRIBEAUVAL	16	16	0	0	0	8	8	0	0	0	PALULOS	1964	1964	0
23 RUE DE GRIBEAUVAL	16	16	0	0	0	8	8	0	0	0	PALULOS	1964	1964	0
25 RUE DE GRIBEAUVAL	16	16	0	0	0	8	8	0	0	0	PALULOS	1964	1964	0
7 RUE DE GRIBEAUVAL	16	16	0	0	0	8	8	0	0	0	PALULOS	1964	1964	0
9 RUE DE GRIBEAUVAL	16	16	0	0	0	8	8	0	0	0	PALULOS	1964	1964	0
1 RUE HENRI GUILLAUMET	1	1	0	0	0	0	0	1	0	1	PALULOS	1973	1985	1985
3 RUE HENRI GUILLAUMET	1	1	0	0	0	0	0	0	1	1	PALULOS	1973	1985	1985
5 RUE HENRI GUILLAUMET	1	1	0	0	0	0	0	0	1	1	PALULOS	1973	1985	1985
7 RUE HENRI GUILLAUMET	1	1	0	0	0	1	0	0	0	1	PALULOS	1973	1985	1985
11 RUE HENRI GUILLAUMET	1	1	0	0	0	0	1	0	0	1	PALULOS	1973	1985	1985
13 RUE HENRI GUILLAUMET	1	1	0	0	0	0	0	0	1	1	PALULOS	1973	1985	1985
15 RUE HENRI GUILLAUMET	1	1	0	0	0	0	1	0	0	1	PALULOS	1973	1985	1985
25 PLACE CLEMENT ADER	1	1	0	0	0	0	1	0	0	1	PALULOS	1973	1985	1985
27 PLACE CLEMENT ADER	1	1	0	0	0	0	1	0	0	1	PALULOS	1973	1985	1985
29 PLACE CLEMENT ADER	1	1	0	0	0	1	0	0	0	1	PALULOS	1973	1985	1985
31 PLACE CLEMENT ADER	1	1	0	0	0	0	0	1	0	1	PALULOS	1973	1985	1985
33 PLACE CLEMENT ADER	1	1	0	0	0	0	1	0	0	1	PALULOS	1973	1985	1985
26 RUE SANTOS DUMONT	1	1	0	0	0	0	1	0	0	1	PALULOS	1973	1985	1985
32 RUE SANTOS DUMONT	1	1	0	0	0	0	0	1	0	1	PALULOS	1973	1985	1985
34 RUE SANTOS DUMONT	1	1	0	0	0	1	0	0	0	1	PALULOS	1973	1985	1985
4 RUE ROLAND GARROS	1	1	0	0	0	0	0	0	1	1	PALULOS	1973	1985	1985
6 RUE ROLAND GARROS	1	1	0	0	0	0	0	1	0	1	PALULOS	1973	1985	1985
8 RUE ROLAND GARROS	1	1	0	0	0	0	0	1	0	1	PALULOS	1973	1985	1985
10 RUE ROLAND GARROS	1	1	0	0	0	1	0	0	0	1	PALULOS	1973	1985	1985
7 RUE DU COLONEL FEHNER	1	1	0	0	0	1	0	0	0	1	PALULOS	1973	1985	1985
9 RUE DU COLONEL FEHNER	1	1	0	0	0	0	0	1	0	1	PALULOS	1973	1985	1985
17 RUE RENE FONCK	1	1	0	0	0	0	0	0	1	0	P.L.A. Integration	2005	2005	0
19 RUE RENE FONCK	1	1	0	0	0	0	0	1	0	0	P.L.A. Integration	2005	2005	0
21 RUE RENE FONCK	1	1	0	0	0	0	1	0	0	0	P.L.A. Integration	2005	2005	0
23 RUE RENE FONCK	1	1	0	0	0	0	1	0	0	0	P.L.A. Integration	2005	2005	0
25 RUE RENE FONCK	1	1	0	0	0	0	0	1	0	0	P.L.A. Integration	2005	2005	0
27 RUE RENE FONCK	1	1	0	0	0	0	0	0	1	0	P.L.A. Integration	2005	2005	0
7 RUE MONTGOLFIER	1	1	0	0	0	0	1	0	0	0	P.L.A. Integration	2005	2005	0
9 RUE MONTGOLFIER	1	1	0	0	0	0	1	0	0	0	P.L.A. Integration	2005	2005	0
11 RUE MONTGOLFIER	1	1	0	0	0	0	1	0	0	0	P.L.A. Integration	2005	2005	0
13 RUE MONTGOLFIER	1	1	0	0	0	0	1	0	0	0	P.L.A. Integration	2005	2005	0
15 RUE MONTGOLFIER	1	1	0	0	0	0	0	1	0	0	P.L.A. Integration	2005	2005	0
37 RUE MONTGOLFIER	1	1	0	0	0	0	1	0	0	0	P.L.A. Integration	2005	2005	0
39 RUE MONTGOLFIER	1	1	0	0	0	0	1	0	0	0	P.L.A. Integration	2005	2005	0
7 RUE CLEMENT ADER	1	1	0	0	0	0	1	0	0	0	P.L.A. Integration	2005	2005	0
9 RUE CLEMENT ADER	1	1	0	0	0	0	1	0	0	0	P.L.A. Integration	2005	2005	0
11 RUE CLEMENT ADER	1	1	0	0	0	0	1	0	0	0	P.L.A. Integration	2005	2005	0
13 RUE CLEMENT ADER	1	1	0	0	0	0	1	0	0	0	P.L.A. Integration	2005	2005	0
15 RUE CLEMENT ADER	1	1	0	0	0	0	0	1	0	0	P.L.A. Integration	2005	2005	0
17 RUE CLEMENT ADER	1	1	0	0	0	0	0	1	0	0	P.L.A. Insertion	2005	2005	0
19 RUE CLEMENT ADER	1	1	0	0	0	0	0	1	0	0	P.L.A. Insertion	2005	2005	0
21 RUE CLEMENT ADER	1	1	0	0	0	0	0	1	0	0	P.L.A. Insertion	2005	2005	0
23 RUE CLEMENT ADER	1	1	0	0	0	0	0	1	0	0	P.L.A. Insertion	2005	2005	0
25 RUE CLEMENT ADER	1	1	0	0	0	0	0	0	1	0	P.L.A. Insertion	2005	2005	0
33 RUE CLEMENT ADER	1	1	0	0	0	0	1	0	0	0	P.L.A. Integration	2005	2005	0
35 RUE CLEMENT ADER	1	1	0	0	0	0	1	0	0	0	P.L.A. Integration	2005	2005	0
4 RUE JULES VEDRINES	1	1	0	0	0	0	0	0	1	1	PALULOS	1973	1985	1985
6 RUE JULES VEDRINES	1	1	0	0	0	0	0	1	0	1	PALULOS	1973	1985	1985
7 RUE JULES VEDRINES	1	1	0	0	0	0	0	1	0	0	P.L.A. Insertion	2007	2007	0
9 RUE JULES VEDRINES	1	1	0	0	0	0	1	0	0	0	P.L.A. Insertion	2007	2007	0
11 RUE JULES VEDRINES	1	1	0	0	0	0	1	0	0	0	P.L.A. Insertion	2007	2007	0
11 RUE JULES VEDRINES	1	1	0	0	0	0	1	0	0	1	PALULOS	1973	1985	1985
13 RUE JULES VEDRINES	1	1	0	0	0	0	0	1	0	0	P.L.A. Insertion	2007	2007	0
14 RUE JULES VEDRINES	1	1	0	0	0	0	0	1	0	1	PALULOS	1973	1985	1985
15 RUE JULES VEDRINES	1	1	0	0	0	0	0	1	0	0	P.L.A. Insertion	2007	2007	0
16 RUE JULES VEDRINES	1	1	0	0	0	1	0	0	0	1	PALULOS	1973	1985	1985
27 RUE JULES VEDRINES	1	1	0	0	0	0	1	0	0	0	P.L.A. Integration	2005	2005	0
29 RUE JULES VEDRINES	1	1	0	0	0	0	0	1	0	0	P.L.A. Integration	2005	2005	0
31 RUE JULES VEDRINES	1	1	0	0	0	0	0	1	0	0	P.L.A. Integration	2005	2005	0
33 RUE JULES VEDRINES	1	1	0	0	0	0	1	0	0	0	P.L.A. Integration	2005	2005	0
35 RUE JULES VEDRINES	1	1	0	0	0	0	0	1	0	0	P.L.A. Integration	2005	2005	0
1 RUE HELENE BOUCHER	1	1	0	0	0	0	0	1	0	0	P.L.A. Insertion	2008	2008	0
3 RUE HELENE BOUCHER	1	1	0	0	0	0	1	0	0	0	P.L.A. Insertion	2008	2008	0
13 RUE HELENE BOUCHER	1	1	0	0	0	0	1	0	0	0	P.L.A. Insertion	2008	2008	0
15 RUE HELENE BOUCHER	1	1	0	0	0	0	1	0	0	0	P.L.A. Insertion	2008	2008	0
17 RUE HELENE BOUCHER	1	1	0	0	0	0	0	1	0	0	P.L.A. Integration	2005	2005	0
19 RUE HELENE BOUCHER	1	1	0	0	0	0	1	0	0	0	P.L.A. Integration	2005	2005	0
21 RUE HELENE BOUCHER	1	1	0	0	0	0	1	0	0	0	P.L.A. Integration	2005	2005	0
23 RUE HELENE BOUCHER	1	1	0	0	0	0	1	0	0	0	P.L.A. Integration	2005	2005	0
25 RUE HELENE BOUCHER	1	1	0	0	0	0	0	1	0	0	P.L.A. Integration	2005	2005	0
33 RUE HELENE BOUCHER	1	1	0	0	0	0	1	0	0	0	P.L.A. Integration	2005	2005	0
35 RUE HELENE BOUCHER	1	1	0	0	0	0	1	0	0	0	P.L.A. Integration	2005	2005	0
11 RUE DE PERIGUEUX	15	15	0	0	5	6	4	0	0	15	PALULOS	1966	1995	1995

	Total logements	Logts conventionnés	Chambres	T1	T2	T3	T4	T5	T6 &+	Nb logts réhabilités	Financement	Date mise en service	Date Convention	Date Réhabilitation
CUS HABITAT (suite)														
5 RUE DU VERCORS	10	10	0	0	0	6	4	0	0	10	PALULOS	1966	1995	1995
40 RUE DE L AEROPOSTALE	1	1	0	0	0	0	1	0	0	1	PALULOS	1973	1985	1985
Total	1439	1436	0	110	200	486	424	160	59	1198				

HABITATION MODERNE														
2 RUE DE SARLAT	10	10	0	0	0	10	0	0	0	10	PALULOS	1954	1987	1990
4 RUE DE SARLAT	10	10	0	0	10	0	0	0	0	10	PALULOS	1954	1987	1990
6 RUE DE SARLAT	10	10	0	0	0	10	0	0	0	10	PALULOS	1954	1987	1990
8 RUE DE SARLAT	10	10	0	0	5	0	5	0	0	10	PALULOS	1954	1987	1989
10 RUE DE SARLAT	10	10	0	0	0	10	0	0	0	10	PALULOS	1954	1987	1989
12 RUE DE SARLAT	10	10	0	0	5	0	5	0	0	10	PALULOS	1954	1987	1990
14 RUE DE SARLAT	10	10	0	0	0	10	0	0	0	10	PALULOS	1954	1987	1990
16 RUE DE SARLAT	41	41	0	0	40	0	1	0	0	41	PALULOS	1954	1987	1991
18 RUE DE SARLAT	9	9	0	0	0	0	9	0	0	9	PALULOS	1954	1987	1991
20 RUE DE SARLAT	10	10	0	0	0	0	5	5	0	10	PALULOS	1961	1987	1990
22 RUE DE SARLAT	10	10	0	0	0	0	5	5	0	10	PALULOS	1961	1987	1990
24 RUE DE SARLAT	12	12	0	0	0	0	6	6	0	12	PALULOS	1960	1987	1991
26 RUE DE SARLAT	8	8	0	0	0	0	4	4	0	8	PALULOS	1960	1987	1991
7 RUE DE SOLIGNAC	10	10	0	0	0	5	5	0	0	10	PALULOS	1955	1994	1995
9 RUE DE SOLIGNAC	10	10	0	0	0	10	0	0	0	10	PALULOS	1955	1994	1995
11 RUE DE SOLIGNAC	10	10	0	0	0	5	5	0	0	10	PALULOS	1955	1994	1995
13 RUE DE SOLIGNAC	10	10	0	0	0	5	5	0	0	10	PALULOS	1955	1994	1995
15 RUE DE SOLIGNAC	10	10	0	0	0	10	0	0	0	10	PALULOS	1955	1994	1995
17 RUE DE SOLIGNAC	10	10	0	0	0	5	5	0	0	10	PALULOS	1955	1994	1995
2 RUE DE NEUVIC	8	8	0	0	0	0	8	0	0	8	PALULOS	1955	1994	1995
4 RUE DE NEUVIC	8	8	0	0	0	0	8	0	0	8	PALULOS	1955	1994	1995
6 RUE DE NEUVIC	10	10	0	0	0	0	5	5	0	10	PALULOS	1956	1994	1995
8 RUE DE NEUVIC	10	10	0	0	0	0	10	0	0	10	PALULOS	1956	1994	1995
10 RUE DE NEUVIC	10	10	0	0	0	0	5	5	0	10	PALULOS	1956	1994	1995
12 RUE DE NEUVIC	10	10	0	0	0	0	10	0	0	10	PALULOS	1956	1994	1995
14 RUE DE NEUVIC	10	10	0	0	0	0	10	0	0	10	PALULOS	1956	1994	1995
2 RUE DE MUSSIDAN	24	24	0	0	20	4	0	0	0	24	PALULOS	1955	1994	1995
3 RUE DE MUSSIDAN	8	8	0	0	0	8	0	0	0	8	PALULOS	1955	1994	1995
5 RUE DE MUSSIDAN	8	8	0	0	0	8	0	0	0	8	PALULOS	1955	1994	1995
4 RUE DE MUSSIDAN	10	10	0	0	0	0	5	5	0	10	PALULOS	1961	1994	1995
6 RUE DE MUSSIDAN	10	10	0	0	0	0	5	5	0	10	PALULOS	1961	1994	1995
7 RUE DE MUSSIDAN	8	8	0	0	0	8	0	0	0	8	PALULOS	1955	1994	1995
9 RUE DE MUSSIDAN	8	8	0	0	0	8	0	0	0	8	PALULOS	1955	1994	1995
11 RUE DE MUSSIDAN	10	10	0	0	0	0	5	5	0	10	PALULOS	1960	1994	1995
13 RUE DE MUSSIDAN	10	10	0	0	0	0	5	5	0	10	PALULOS	1960	1994	1995
1 RUE DE RIBERAC	10	10	0	0	0	0	10	0	0	10	PALULOS	1955	1994	1995
3 RUE DE RIBERAC	10	10	0	0	0	0	10	0	0	10	PALULOS	1955	1994	1995
5 RUE DE RIBERAC	10	10	0	0	0	0	10	0	0	10	PALULOS	1955	1994	1995
7 RUE DE RIBERAC	10	10	0	0	0	0	10	0	0	10	PALULOS	1955	1994	1995
9 RUE DE RIBERAC	8	8	0	0	0	0	8	0	0	8	PALULOS	1955	1994	1995
11 RUE DE RIBERAC	8	8	0	0	0	0	8	0	0	8	PALULOS	1955	1994	1995
5 RUE DES CANONNIERS	10	10	0	0	5	0	5	0	0	10	PALULOS	1954	1987	1988
7 RUE DES CANONNIERS	10	10	0	0	0	10	0	0	0	10	PALULOS	1954	1987	1988
9 RUE DES CANONNIERS	10	10	0	0	0	10	0	0	0	10	PALULOS	1954	1987	1989
11 RUE DES CANONNIERS	10	10	0	0	10	0	0	0	0	10	PALULOS	1954	1987	1989
13 RUE DES CANONNIERS	10	10	0	0	0	10	0	0	0	10	PALULOS	1954	1987	1989
15 RUE DES CANONNIERS	10	10	0	0	0	1	0	8	1	10	PALULOS	1966	1983	1992
17 RUE DES CANONNIERS	10	10	0	0	0	1	0	8	1	10	PALULOS	1966	1983	1992
21 RUE DES CANONNIERS	10	10	0	0	0	0	10	0	0	10	PALULOS	1967	1983	1990
23 RUE DES CANONNIERS	10	10	0	0	0	0	10	0	0	10	PALULOS	1967	1983	1990
25 RUE DES CANONNIERS	10	10	0	0	0	0	10	0	0	10	PALULOS	1967	1983	1990
Total	538	538	0	0	95	148	227	66	2	538				

Total	1977	1974	0	110	295	634	651	226	61	1736				
--------------	-------------	-------------	----------	------------	------------	------------	------------	------------	-----------	-------------	--	--	--	--

QUARTIER DE STRASBOURG-PORT DU RHIN



Bailleur	Total logements	Conventionnés	Chambres	T1	T2	T3	T4	T5	T6&+
CUS HABITAT	948	948	0	50	246	405	187	58	2
LA STRASBOURGEOISE	128	128	0	0	29	54	45	0	0
ADOMA	45	0	135	0	0	0	0	0	0
SIBAR	24	0	0	0	6	12	6	0	0
LE NOUVEAU LOGIS DE L'EST	13	13	0	1	3	6	3	0	0
N-E IMMOBILIERE DES CHEMINS DE FER	2	0	0	0	0	0	1	1	0
TOTAL QUARTIER	1160	1134	135	51	284	477	242	59	2

	Chambres	T1	T2	T3	T4	T5	T6&+
CUS	1,2 %	5,4 %	15 %	39,9 %	29,3 %	8,1 %	1,1 %
Quartier	3,9 %	4,4 %	24,5 %	41,1 %	20,9 %	5,1 %	0,2 %

Le Port du Rhin se situe dans la moyenne en ce qui concerne le nombre de logements sociaux : 1 160 logements dont 3 nouveaux seulement en 2005 et 2 en 2007.

En 2008, aucun logement aidé n'est mis en service.

6 bailleurs sont présents, dont CUS Habitat qui gère 82 % du parc.

Un foyer ADOMA est localisé dans le secteur. Il représente quasiment 4 % des logements : 135 chambres, soit 45 équivalents logements. Les T2 et T3 sont également nombreux. Ce n'est par contre pas le cas des grands appartements.

Les logements sociaux du Port du Rhin se répartissent sur deux sites principaux : le secteur au pied du pont de l'Europe (routes de l'Île des Epis, du Rhin, rues Kentzinger et Migneret) et celui de l'école Ampère, à la Musau (rues Ampère et de Wattwiller). Le foyer ADOMA est, quant à lui, situé en bordure ouest du quartier.

	Total logements	Logts conventionnés	Chambres	T1	T2	T3	T4	T5	T6 &+	Nb logts réhabilités	Financement	Date mise en service	Date Convention	Date Réhabilitation
STRASBOURG - PORT DU RHIN														

ADOMA

1 ROUTE DU NEUHOF	45	45	135	0	0	0	0	0	0	45	-	1961	1983	1991
Total	45	45	135	0	0	0	0	0	0	45				

CUS HABITAT

21 RUE AMPERE	35	35	0	1	11	11	11	1	0	35	PALULOS	1977	1998	1998
23 RUE AMPERE	41	41	0	0	1	26	14	0	0	41	PALULOS	1977	1998	1998
25 RUE AMPERE	53	53	0	18	0	17	0	18	0	53	PALULOS	1977	1998	1998
29 RUE AMPERE	53	53	0	0	18	17	0	18	0	53	PALULOS	1977	1998	1998
31 RUE AMPERE	53	53	0	1	17	17	18	0	0	53	PALULOS	1977	1998	1998
33 RUE AMPERE	53	53	0	1	17	17	17	1	0	53	PALULOS	1977	1998	1998
30 RUE DE WATTWILLER	47	47	0	16	0	15	1	15	0	47	PALULOS	1977	1998	1998
32 RUE DE WATTWILLER	47	47	0	0	1	30	15	1	0	47	PALULOS	1977	1998	1998
38 RUE DE WATTWILLER	52	52	0	0	1	33	17	1	0	52	PALULOS	1977	1998	1998
40 RUE DE WATTWILLER	48	48	0	0	0	32	16	0	0	48	PALULOS	1977	1998	1998
42 RUE DE WATTWILLER	53	53	0	1	17	17	17	1	0	53	PALULOS	1977	1998	1998
7 ROUTE DE L ILE DES EPIS	10	10	0	1	4	5	0	0	0	10	PALULOS	1931	1992	1992
9 ROUTE DE L ILE DES EPIS	10	10	0	1	4	5	0	0	0	10	PALULOS	1931	1992	1992
10 ROUTE DE L ILE DES EPIS	4	4	0	0	0	3	1	0	0	0	PLUS	2005	2005	0
10 ROUTE DE L ILE DES EPIS	1	1	0	0	0	1	0	0	0	0	PLUS Démunis	2005	2005	0
11 ROUTE DE L ILE DES EPIS	10	10	0	0	0	6	4	0	0	10	PALULOS	1931	1992	1992
12 ROUTE DE L ILE DES EPIS	10	10	0	0	0	6	4	0	0	10	PALULOS	1931	1992	1992
13 ROUTE DE L ILE DES EPIS	10	10	0	1	4	5	0	0	0	10	PALULOS	1931	1992	1992
14 ROUTE DE L ILE DES EPIS	12	12	0	1	4	7	0	0	0	12	PALULOS	1931	1992	1992
15 ROUTE DE L ILE DES EPIS	10	10	0	0	5	5	0	0	0	10	PALULOS	1931	1992	1992
16 ROUTE DE L ILE DES EPIS	10	10	0	0	10	0	0	0	0	10	PALULOS	1931	1992	1992
17 ROUTE DE L ILE DES EPIS	10	10	0	0	10	0	0	0	0	10	PALULOS	1931	1992	1992
18 ROUTE DE L ILE DES EPIS	10	10	0	0	0	10	0	0	0	10	PALULOS	1931	1992	1992
19 ROUTE DE L ILE DES EPIS	10	10	0	0	10	0	0	0	0	10	PALULOS	1931	1992	1992
20 ROUTE DE L ILE DES EPIS	10	10	0	0	6	4	0	0	0	10	PALULOS	1931	1992	1992
21 ROUTE DE L ILE DES EPIS	10	10	0	0	5	5	0	0	0	10	PALULOS	1931	1992	1992
22 ROUTE DE L ILE DES EPIS	9	9	0	0	0	1	8	0	0	9	PALULOS	1931	1992	1992
23 ROUTE DE L ILE DES EPIS	10	10	0	1	4	5	0	0	0	10	PALULOS	1931	1992	1992
24 ROUTE DE L ILE DES EPIS	4	4	0	0	2	0	0	2	0	4	P.L.F. C.D.C.	1993	1993	1993
25 ROUTE DE L ILE DES EPIS	10	10	0	0	0	5	5	0	0	10	PALULOS	1931	1992	1992
27 ROUTE DE L ILE DES EPIS	9	9	0	0	4	5	0	0	0	9	PALULOS	1931	1992	1992
29 ROUTE DE L ILE DES EPIS	10	10	0	1	4	5	0	0	0	10	PALULOS	1931	1992	1992
5 RUE MIGNERET	10	10	0	0	0	6	4	0	0	10	PALULOS	1931	1992	1992
7 RUE MIGNERET	8	8	0	0	8	0	0	0	0	8	PALULOS	1931	1992	1992
9 RUE MIGNERET	8	8	0	0	0	8	0	0	0	8	PALULOS	1931	1992	1992
11 RUE MIGNERET	8	8	0	0	8	0	0	0	0	8	PALULOS	1931	1992	1992
13 RUE MIGNERET	8	8	0	0	4	2	2	0	0	8	PALULOS	1931	1992	1992
1 RUE KENTZINGER	14	14	0	0	10	4	0	0	0	14	PALULOS	1931	1992	1992
2 RUE KENTZINGER	15	15	0	0	0	15	0	0	0	15	PALULOS	1931	1992	1992
3 RUE KENTZINGER	14	14	0	0	10	4	0	0	0	14	PALULOS	1931	1992	1992
4 RUE KENTZINGER	7	7	0	1	2	0	3	0	1	7	PALULOS	1931	1992	1992
6 RUE KENTZINGER	7	7	0	0	3	4	0	0	0	7	PALULOS	1931	1992	1992
8 RUE KENTZINGER	10	10	0	0	1	5	4	0	0	10	PALULOS	1931	1992	1992
10 RUE KENTZINGER	8	8	0	1	4	3	0	0	0	8	PALULOS	1931	1992	1992
12 RUE KENTZINGER	7	7	0	1	2	0	3	0	1	7	PALULOS	1931	1992	1992
14 RUE KENTZINGER	8	8	0	0	2	4	2	0	0	8	PALULOS	1931	1992	1992
67 ROUTE DU RHIN	9	9	0	0	0	5	4	0	0	9	PALULOS	1931	1992	1992
69 ROUTE DU RHIN	10	10	0	0	0	6	4	0	0	10	PALULOS	1931	1992	1992
71 ROUTE DU RHIN	16	16	0	1	3	11	1	0	0	16	PALULOS	1931	1992	1992
73 ROUTE DU RHIN	9	9	0	0	4	0	5	0	0	9	PALULOS	1931	1992	1992
75 ROUTE DU RHIN	8	8	0	0	0	4	4	0	0	8	PALULOS	1931	1992	1992
77 ROUTE DU RHIN	10	10	0	1	9	0	0	0	0	10	PALULOS	1931	1992	1992
79 ROUTE DU RHIN	10	10	0	1	9	0	0	0	0	10	PALULOS	1931	1992	1992
81 ROUTE DU RHIN	8	8	0	0	4	4	0	0	0	8	PALULOS	1931	1992	1992
83 ROUTE DU RHIN	12	12	0	0	4	5	3	0	0	12	P.L.F. C.D.C.	1993	1993	1993
Total	948	948	0	50	246	405	187	58	2	943				

NORD-EST IMMOBILIERE DES CHEMINS DE FER

5 ROUTE DE L'ILE DES EPIS	2	0	0	0	0	0	1	1	0	0	LIBRE	2007	-	-
Total	2	0	0	0	0	0	1	1	0	0				

LE NOUVEAU LOGIS DE L'EST

5 RUE MUSAUWEG	13	13	0	1	3	6	3	0	0	0	PLA	2001	1999	-
Total	13	13	0	1	3	6	3	0	0	0				

	Total logements	Logts conventionnés	Chambres	T1	T2	T3	T4	T5	T6 &+	Nb logts réhabilités	Financement	Date mise en service	Date Convention	Date Réhabilitation
SIBAR														
31 ROUTE DE L'ILE DES EPIS	12	0	0	0	6	6	0	0	0	0	PLA CFF	1976	-	-
33 ROUTE DE L'ILE DES EPIS	12	0	0	0	0	6	6	0	0	0	PLA CFF	1976	-	-
Total	24	0	0	0	6	12	6	0	0	0				

LA STRASBOURGEOISE HABITAT														
1 RUE COULAUX	8	8	0	0	0	4	4	0	0	8	HLMO	1956	1982	1982
3 RUE COULAUX	10	10	0	0	0	5	5	0	0	10	HLMO	1956	1982	1982
5 RUE COULAUX	10	10	0	0	0	5	5	0	0	10	HLMO	1956	1982	1982
2 RUE MIGNERET	8	8	0	0	0	4	4	0	0	8	HLMO	1956	1982	1982
4 RUE MIGNERET	10	10	0	0	10	0	0	0	0	10	HLMO	1956	1982	1982
6 RUE MIGNERET	10	10	0	0	0	5	5	0	0	10	HLMO	1956	1982	1982
8 RUE MIGNERET	10	10	0	0	10	0	0	0	0	10	HLMO	1956	1982	1982
1 COUR KRATZ	23	23	0	0	3	14	6	0	0	0	PLA	1985	1983	-
3 COUR KRATZ	18	18	0	0	0	7	11	0	0	0	PLA	1985	1983	-
5 COUR KRATZ	21	21	0	0	6	10	5	0	0	0	PLA	1985	1983	-
Total	128	128	0	0	29	54	45	0	0	66				

Total	1160	1134	135	51	284	477	242	59	2	1054				
--------------	-------------	-------------	------------	-----------	------------	------------	------------	-----------	----------	-------------	--	--	--	--

QUARTIER DE STRASBOURG-ROBERTSAU



Près de 450 logements sociaux sont implantés à la Robertsau (aucun nouveau logement en 2008). 6 bailleurs se répartissent leur gestion. CUS Habitat détient toutefois 73 % du parc du quartier.

La typologie fait ressortir une part importante de T1, deux fois plus élevée que la moyenne communautaire. 50 des 54 T1 sont toutefois localisés à la même adresse, rue Mélanie. Les T2 et T3 sont par contre moins nombreux que la moyenne.

L'habitat social du quartier de la Robertsau est relativement bien réparti. Il s'agit dans la plupart des cas de petits ensembles ou de pavillons.

Quelques regroupements géographiques ressortent, notamment rue des Gardes-Champêtres, rue de Louthembourg, rue de l'Aubépine, rue Himmerich, rue Mélanie.

Bailleur	Total logements	Conventionnés	Chambres	T1	T2	T3	T4	T5	T6&+
CUS HABITAT	327	320	0	50	49	93	101	29	5
HABITATION MODERNE	49	34	46	0	7	12	11	4	0
SICI	38	22	0	4	0	18	15	1	0
BATIGERE NORD-EST	18	0	0	0	1	6	10	1	0
LE NOUVEAU LOGIS DE L'EST	7	7	0	0	2	4	0	1	0
IMMOBILIERE 3F	6	6	0	0	0	6	0	0	0
FOYER MODERNE DE SCHILTIGHEIM	3	3	0	0	0	1	2	0	0
TOTAL QUARTIER	448	392	46	54	59	140	139	36	5

	Chambres	T1	T2	T3	T4	T5	T6&+
CUS	1,2 %	5,4 %	15 %	39,9 %	29,3 %	8,1 %	1,1 %
Quartier	3,4 %	12,1 %	13,2 %	31,3 %	31 %	8 %	1,1 %

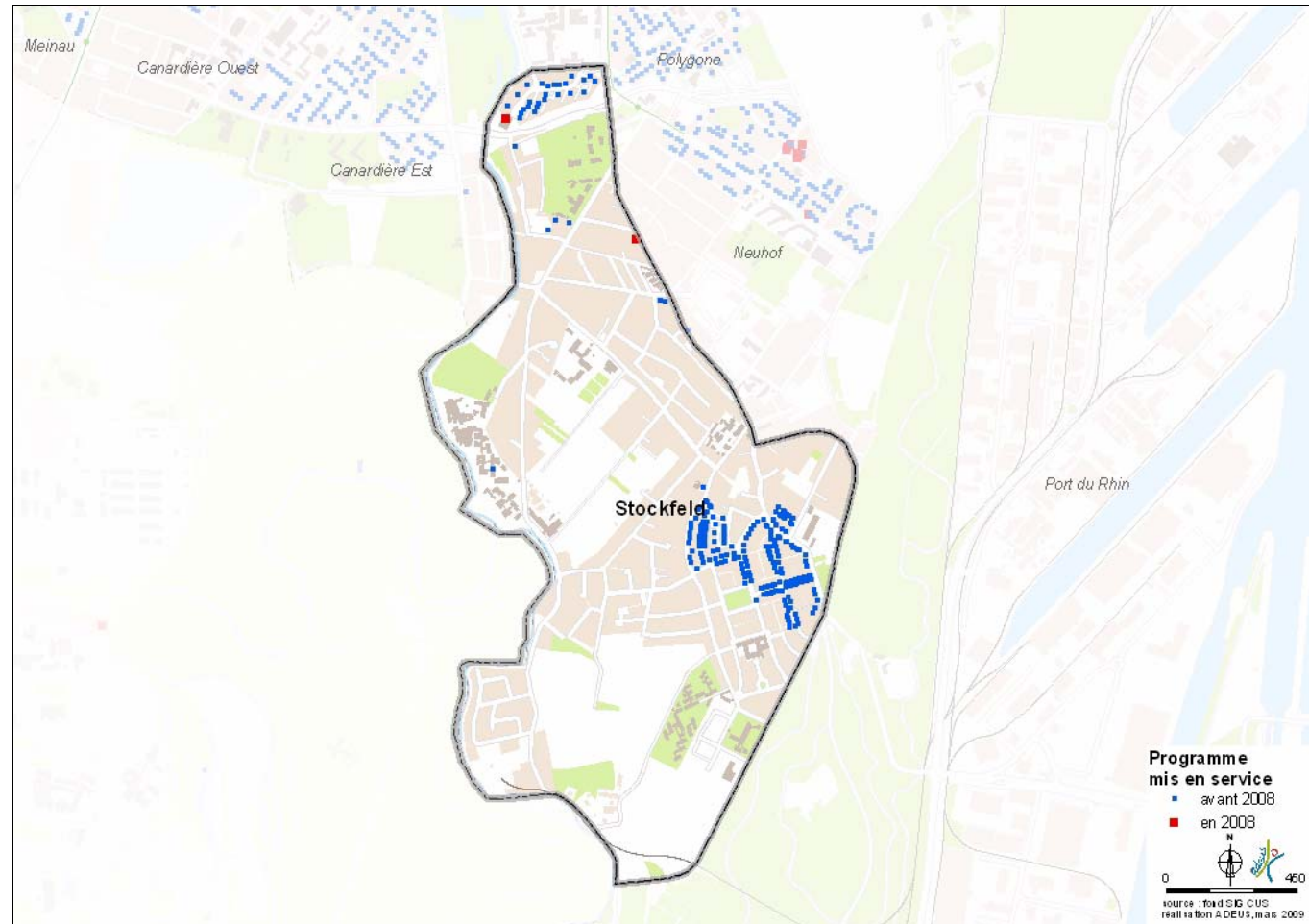
	Total logements	Logts conventionnés	Chambres	T1	T2	T3	T4	T5	T6 &+	Nb logts réhabilités	Financement	Date mise en service	Date Convention	Date Réhabilitation
STRASBOURG - ROBERTSAU														

BATIGERE NORD-EST														
11 RUE MARGUERITE PEREY	10	0	0	0	1	4	4	1	0	0	PLI	1995	-	-
4 RUE ADLER	8	0	0	0	0	2	6	0	0	0	PEX	2003	-	-
Total	18	0	0	0	1	6	10	1	0	0				

CUS HABITAT														
56 RUE MELANIE	60	60	0	50	10	0	0	0	0	0	PALULOS	1968	1968	0
27 RUE DES GARDES CHAMPETRES	1	1	0	0	0	0	0	1	0	0	P.L.F. C.D.C.	1992	1992	0
29 RUE DES GARDES CHAMPETRES	1	1	0	0	0	0	0	1	0	0	P.L.F. C.D.C.	1992	1992	0
31 RUE DES GARDES CHAMPETRES	1	1	0	0	0	0	0	0	1	0	P.L.F. C.D.C.	1992	1992	0
33 RUE DES GARDES CHAMPETRES	1	1	0	0	0	0	0	0	1	0	P.L.F. C.D.C.	1992	1992	0
34 RUE DES GARDES CHAMPETRES	6	6	0	0	0	1	3	2	0	0	P.L.F. C.D.C.	1992	1992	0
35 RUE DES GARDES CHAMPETRES	1	1	0	0	0	0	0	0	1	0	P.L.F. C.D.C.	1992	1992	0
36 RUE DES GARDES CHAMPETRES	1	1	0	0	0	0	0	0	1	0	P.L.F. C.D.C.	1992	1992	0
37 RUE DES GARDES CHAMPETRES	1	1	0	0	0	0	0	1	0	0	P.L.F. C.D.C.	1992	1992	0
38 RUE DES GARDES CHAMPETRES	1	1	0	0	0	0	0	1	0	0	P.L.F. C.D.C.	1992	1992	0
39 RUE DES GARDES CHAMPETRES	1	1	0	0	0	0	0	1	0	0	P.L.F. C.D.C.	1992	1992	0
40 RUE DES GARDES CHAMPETRES	1	1	0	0	0	0	0	1	0	0	P.L.F. C.D.C.	1992	1992	0
41 RUE DES GARDES CHAMPETRES	1	1	0	0	0	0	0	1	0	0	P.L.F. C.D.C.	1992	1992	0
42 RUE DES GARDES CHAMPETRES	6	6	0	0	0	1	3	2	0	0	P.L.F. C.D.C.	1992	1992	0
43 RUE DES GARDES CHAMPETRES	6	6	0	0	1	3	2	0	0	0	P.L.F. C.D.C.	1992	1992	0
44 RUE DES GARDES CHAMPETRES	6	6	0	0	1	3	2	0	0	0	P.L.F. C.D.C.	1992	1992	0
45 RUE DES GARDES CHAMPETRES	1	1	0	0	0	0	0	1	0	0	P.L.F. C.D.C.	1992	1992	0
46 RUE DES GARDES CHAMPETRES	6	6	0	0	1	3	2	0	0	0	P.L.F. C.D.C.	1992	1992	0
47 RUE DES GARDES CHAMPETRES	1	1	0	0	0	0	0	1	0	0	P.L.F. C.D.C.	1992	1992	0
48 RUE DES GARDES CHAMPETRES	6	6	0	0	1	3	2	0	0	0	P.L.F. C.D.C.	1992	1992	0
49 RUE DES GARDES CHAMPETRES	1	1	0	0	0	0	0	1	0	0	P.L.F. C.D.C.	1992	1992	0
51 RUE DES GARDES CHAMPETRES	1	1	0	0	0	0	0	1	0	0	P.L.F. C.D.C.	1992	1992	0
1 RUE PHILIPPE THYS	23	23	0	0	5	16	2	0	0	0	P.L.F. C.D.C.	1994	1994	0
13 RUE P J DE LOUTHERBOURG	2	2	0	0	0	0	2	0	0	0	P.L.F. C.D.C.	1994	1994	0
15 RUE P J DE LOUTHERBOURG	2	2	0	0	0	0	2	0	0	0	P.L.F. C.D.C.	1994	1994	0
16 RUE P J DE LOUTHERBOURG	12	12	0	0	3	3	6	0	0	0	P.L.F. C.D.C.	1994	1994	0
17 RUE P J DE LOUTHERBOURG	2	2	0	0	0	0	2	0	0	0	P.L.F. C.D.C.	1994	1994	0
18 RUE P J DE LOUTHERBOURG	11	11	0	0	2	3	4	2	0	0	P.L.F. C.D.C.	1994	1994	0
19 RUE P J DE LOUTHERBOURG	2	2	0	0	0	0	2	0	0	0	P.L.F. C.D.C.	1994	1994	0
20 RUE P J DE LOUTHERBOURG	12	12	0	0	3	3	6	0	0	0	P.L.F. C.D.C.	1994	1994	0
21 RUE P J DE LOUTHERBOURG	2	2	0	0	0	0	2	0	0	0	P.L.F. C.D.C.	1994	1994	0
23 RUE P J DE LOUTHERBOURG	2	2	0	0	0	0	2	0	0	0	P.L.F. C.D.C.	1994	1994	0
25 RUE P J DE LOUTHERBOURG	2	2	0	0	0	0	2	0	0	0	P.L.F. C.D.C.	1994	1994	0
27 RUE P J DE LOUTHERBOURG	2	2	0	0	0	0	2	0	0	0	P.L.F. C.D.C.	1994	1994	0
29 RUE P J DE LOUTHERBOURG	2	2	0	0	0	0	2	0	0	0	P.L.F. C.D.C.	1994	1994	0
31 RUE P J DE LOUTHERBOURG	2	2	0	0	0	0	2	0	0	0	P.L.F. C.D.C.	1994	1994	0
33 RUE P J DE LOUTHERBOURG	2	2	0	0	0	0	2	0	0	0	P.L.F. C.D.C.	1994	1994	0
35 RUE P J DE LOUTHERBOURG	2	2	0	0	0	0	2	0	0	0	P.L.F. C.D.C.	1994	1994	0
29 RUE DU GOUJON	7	7	0	0	1	3	0	3	0	0	P.L.A. C.D.C.	1997	1997	0
29 RUE DU GOUJON	1	1	0	0	0	0	0	1	0	0	P.L.A. Tres Social	1997	1997	0
31 RUE DU GOUJON	6	6	0	0	3	1	2	0	0	0	P.L.A. C.D.C.	1997	1997	0
33 RUE DU GOUJON	6	0	0	0	1	3	2	0	0	0	P.L.I. (neuf)	1997		0
41 A RUE DE L AUBEPINE	5	5	0	0	1	3	1	0	0	0	P.L.A. C.D.C.	1999	1999	0
41 A RUE DE L AUBEPINE	1	1	0	0	0	0	1	0	0	0	P.L.A. Tres Social	1999	1999	0
41 RUE DE L AUBEPINE	5	5	0	0	0	3	2	0	0	0	P.L.A. C.D.C.	1999	1999	0
41 RUE DE L AUBEPINE	1	1	0	0	0	1	0	0	0	0	P.L.A. Tres Social	1999	1999	0
43 RUE DE L AUBEPINE	7	7	0	0	3	0	3	1	0	0	P.L.A. C.D.C.	1999	1999	0
45 A RUE DE L AUBEPINE	4	4	0	0	0	3	1	0	0	0	P.L.A. C.D.C.	1999	1999	0
45 A RUE DE L AUBEPINE	1	1	0	0	0	0	1	0	0	0	P.L.A. Tres Social	1999	1999	0
45 RUE DE L AUBEPINE	5	5	0	0	0	3	2	0	0	0	P.L.A. C.D.C.	1999	1999	0
45 RUE DE L AUBEPINE	1	1	0	0	0	1	0	0	0	0	P.L.A. Tres Social	1999	1999	0
47 RUE DE L AUBEPINE	7	7	0	0	3	0	3	1	0	0	P.L.A. C.D.C.	1999	1999	0
49 A RUE DE L AUBEPINE	6	6	0	0	1	3	2	0	0	0	P.L.A. C.D.C.	1999	1999	0
49 RUE DE L AUBEPINE	5	5	0	0	0	3	2	0	0	0	P.L.A. C.D.C.	1999	1999	0
49 RUE DE L AUBEPINE	1	1	0	0	0	1	0	0	0	0	P.L.A. Tres Social	1999	1999	0
51 RUE DE L AUBEPINE	7	7	0	0	3	0	3	1	0	0	P.L.A. C.D.C.	1999	1999	0
66 A RUE HIMMERICH	6	6	0	0	0	6	0	0	0	0	P.L.A. C.D.C.	2001	2001	0
66 RUE HIMMERICH	2	2	0	0	0	1	1	0	0	0	P.L.A. C.D.C.	2001	2001	0
66 RUE HIMMERICH	2	2	0	0	0	2	0	0	0	0	P.L.A. L.M.	2001	2001	0
68 RUE HIMMERICH	3	3	0	0	1	2	0	0	0	0	P.L.A. C.D.C.	2001	2001	0
68 RUE HIMMERICH	3	3	0	0	0	3	0	0	0	0	P.L.A. L.M.	2001	2001	0
70 A RUE HIMMERICH	6	6	0	0	0	1	5	0	0	0	P.L.A. C.D.C.	2001	2001	0
70 RUE HIMMERICH	3	3	0	0	0	2	0	1	0	0	P.L.A. C.D.C.	2001	2001	0
70 RUE HIMMERICH	2	2	0	0	1	1	0	0	0	0	P.L.A. L.M.	2001	2001	0
72 RUE HIMMERICH	5	5	0	0	0	0	4	1	0	0	P.L.A. C.D.C.	2001	2001	0
72 RUE HIMMERICH	1	1	0	0	0	0	1	0	0	0	P.L.A. L.M.	2001	2001	0

	Total logements	Logts conventionnés	Chambres	T1	T2	T3	T4	T5	T6 &+	Nb logts réhabilités	Financement	Date mise en service	Date Convention	Date Réhabilitation
CUS HABITAT (suite)														
3 RUE FISCHACKER	1	1	0	0	0	0	1	0	0	0	P.L.A. Integration	2003	2003	0
3 RUE FISCHACKER	2	2	0	0	1	1	0	0	0	0	PLUS	2003	2003	0
3 RUE FISCHACKER	3	3	0	0	0	1	1	1	0	0	PLUS Démunis	2003	2003	0
5 RUE FISCHACKER	6	6	0	0	1	2	2	1	0	0	PLUS	2003	2003	0
7 RUE FISCHACKER	4	4	0	0	1	2	1	0	0	0	PLUS	2003	2003	0
7 RUE FISCHACKER	2	2	0	0	0	0	1	1	0	0	PLUS Démunis	2003	2003	0
9 RUE FISCHACKER	4	4	0	0	1	1	2	0	0	0	PLUS	2003	2003	0
9 RUE FISCHACKER	2	2	0	0	0	1	0	1	0	0	PLUS Démunis	2003	2003	0
13 RUE DES GARDES CHAMPETRES	1	0	0	0	0	0	1	0	0	1	NULL	1996		1996
Total	327	320	0	50	49	93	101	29	5	1				
HABITATION MODERNE														
52A-B-C RUE MELANIE	18	18	0	0	4	5	7	2	0	0	PLA-PLUS	2002	2003	-
26 RUE KAMM	11	11	0	0	2	4	3	2	0	0	PLA-PLUS	2003	2001	-
52 RUE MELANIE	15	0	46	0	0	0	0	0	0	0	?	2003	-	-
95 ROUTE DE LA WANTZENAU	5	5	0	0	1	3	1	0	0	0	PLS	2006	2004	-
Total	49	34	46	0	7	12	11	4	0	0				
IMMOBILIERE 3F														
2 CHEMIN DU BEULENWOERTH	6	6	0	0	0	6	0	0	0	0	PLA CFF	1996	1979	-
Total	6	6	0	0	0	6	0	0	0	0				
LE FOYER MODERNE DE SCHILTIGHEIM														
51 ROUTE DE LA WANTZENAU	3	3	0	0	0	1	2	0	0	0	Non conventionné	-	-	-
Total	3	3	0	0	0	1	2	0	0	0				
LE NOUVEAU LOGIS DE L'EST														
44 RUE BOECKLIN	7	7	0	0	2	4	0	1	0	7	PLA	2007	2007	2007
Total	7	7	0	0	2	4	0	1	0	7				
SICI														
2 RUE DU MUHLWASSER	8	0	0	0	0	5	3	0	0	0		1964	-	2008
4 RUE DU MUHLWASSER	8	0	0	0	0	5	3	0	0	0		1964	-	2008
12 RUE AMELIE DE BERCKHEIM	2	2	0	0	0	0	1	1	0	0	PCL	1997	1996	-
14 RUE AMELIE DE BERCKHEIM	5	5	0	1	0	2	2	0	0	0	PCL	1997	1996	-
16 RUE AMELIE DE BERCKHEIM	5	5	0	1	0	2	2	0	0	0	PCL	1997	1996	-
18 RUE AMELIE DE BERCKHEIM	5	5	0	1	0	2	2	0	0	0	PCL	1997	1996	-
20 RUE AMELIE DE BERCKHEIM	5	5	0	1	0	2	2	0	0	0	PCL	1997	1996	-
Total	38	22	0	4	0	18	15	1	0	0				
Total	448	392	46	54	59	140	139	36	5	8				

QUARTIER DE STRASBOURG-STOCKFELD



Bailleur	Total logements	Conventionnés	Chambres	T1	T2	T3	T4	T5	T6&+
SOCOLOPO	567	567	0	1	88	430	48	0	0
HABITATION MODERNE	431	431	0	0	4	191	194	42	0
ADOMA	173	173	315	68	0	0	0	0	0
CUS HABITAT	41	41	0	1	9	11	17	3	0
LOGIEST	39	27	0	4	6	13	15	1	0
SIBAR	32	32	0	32	0	0	0	0	0
TOTAL QUARTIER	1283	1271	315	106	107	645	274	46	0

	Chambres	T1	T2	T3	T4	T5	T6&+
CUS	1,2 %	5,4 %	15 %	39,9 %	29,3 %	8,1 %	1,1 %
Quartier	8,2 %	8,3 %	8,3 %	50,3 %	21,4 %	3,6 %	0,0 %

Le quartier du Stockfeld se situe dans la moyenne pour le nombre de logements sociaux : 1 283 logements, dont 43 mis en service en 2006. 6 bailleurs sont présents.

Deux foyers ADOMA sont implantés dans le secteur. Les chambres comptent ainsi pour 8 % du total. Une majorité de T1 est également localisée dans un des foyers.

Les T2 ainsi que les grands logements sont peu importants dans la répartition totale. Par contre 50 % des logements sont des T3.

Les logements sociaux de ce quartier relativement étendu se concentrent principalement dans deux secteurs très localisés. L'une des implantations est cadrée par l'Allée Goldschmidt à l'est, rues Welsch et du Stockfeld à l'ouest.

	Total logements	Logts conventionnés	Chambres	T1	T2	T3	T4	T5	T6 &+	Nb logts réhabilités	Financement	Date mise en service	Date Convention	Date Réhabilitation
--	-----------------	---------------------	----------	----	----	----	----	----	-------	----------------------	-------------	----------------------	-----------------	---------------------

STRASBOURG - STOCKFELD

ADOMA

18 RUE WELSCH	119	119	152	68	0	0	0	0	0	119	PLA CDC	1986	1986	1986 - 1991
24, ROUTE DE MACON	54	54	163	0	0	0	0	0	0		-	2008	1996	1996
Total	173	173	315	68	0	0	0	0	0	119				

CUS HABITAT

1 RUE DU PIVERT	12	12	0	0	3	0	8	1	0	0	P.C.	1990	1990	0
1 A RUE DU PIVERT	20	20	0	0	3	7	9	1	0	0	P.C.	1990	1990	0
61 ROUTE D ALTENHEIM	6	6	0	1	2	2	0	1	0	0	PLUS	2004	2004	0
61 ROUTE D ALTENHEIM	3	3	0	0	1	2	0	0	0	0	PLUS Démunis	2004	2004	0
Total	41	41	0	1	9	11	17	3	0	0				

HABITATION MODERNE

1 RUE DE MACON	18	18	0	0	0	0	18	0	0	18	PALULOS	1969	1983	1997
3 RUE DE MACON	16	16	0	0	0	0	0	16	0	16	PALULOS	1969	1983	1997
4 RUE DE MACON	36	36	0	0	0	36	0	0	0	36	PALULOS	1967	1983	1997
5 RUE DE MACON	16	16	0	0	0	0	16	0	0	16	PALULOS	1969	1983	1997
8 RUE DE MACON	16	16	0	0	0	0	8	8	0	16	PALULOS	1967	1983	1997
10 RUE DE MACON	16	16	0	0	0	0	16	0	0	16	PALULOS	1967	1983	1997
12 RUE DE MACON	16	16	0	0	0	0	16	0	0	16	PALULOS	1967	1983	1997
13 RUE DE MACON	20	20	0	0	0	20	0	0	0	20	PALULOS	1967	1983	1997
14 RUE DE MACON	16	16	0	0	0	0	8	8	0	16	PALULOS	1967	1983	1997
15 RUE DE MACON	20	20	0	0	0	20	0	0	0	20	PALULOS	1967	1983	1997
16 RUE DE MACON	16	16	0	0	0	0	8	8	0	16	PALULOS	1967	1983	1997
17 RUE DE MACON	20	20	0	0	0	20	0	0	0	20	PALULOS	1967	1983	1998
18 RUE DE MACON	28	28	0	0	0	28	0	0	0	28	PALULOS	1967	1983	1998
20 RUE DE MACON	28	28	0	0	0	28	0	0	0	28	PALULOS	1967	1983	1998
22 RUE DE MACON	28	28	0	0	0	28	0	0	0	28	PALULOS	1967	1983	1998
19 RUE DE MACON	10	10	0	0	0	0	10	0	0	10	PALULOS	1968	1983	1998
21 RUE DE MACON	10	10	0	0	0	0	10	0	0	10	PALULOS	1968	1983	1998
23 RUE DE MACON	10	10	0	0	0	0	10	0	0	10	PALULOS	1968	1983	1998
25 RUE DE MACON	10	10	0	0	0	0	10	0	0	10	PALULOS	1968	1983	1998
27 RUE DE MACON	10	10	0	0	0	0	10	0	0	10	PALULOS	1968	1983	1998
29 RUE DE MACON	10	10	0	0	0	0	10	0	0	10	PALULOS	1968	1983	1998
31 RUE DE MACON	10	10	0	0	0	0	10	0	0	10	PALULOS	1968	1983	1998
33 RUE DE MACON	10	10	0	0	0	0	10	0	0	10	PALULOS	1968	1983	1998
35 RUE DE MACON	10	10	0	0	0	0	10	0	0	10	PALULOS	1968	1983	1998
37 RUE DE MACON	10	10	0	0	0	0	10	0	0	10	PALULOS	1968	1983	1998
17 RUE DES COLVERTS	21	21	0	0	4	11	4	2	0	0	PLUS			
Total	431	431	0	0	4	191	194	42	0	410				

LOGIEST

10 CHEMIN DE LA GANZAU	12	0	0	1	0	4	7	0	0	0	PLI	1994	-	-
2 RUE DES LINOTTES	11	11	0	1	0	2	8	0	0	0	PLA	1995	1994	-
4 RUE DES LINOTTES	16	16	0	2	6	7	0	1	0	0	PLA	1995	1994	-
Total	39	27	0	4	6	13	15	1	0	0				

SIBAR

116 ROUTE DE LA GANZAU	32	32	0	32	0	0	0	0	0	0	PLUS	2006	2005	-
Total	32	32	0	32	0	0	0	0	0	0				

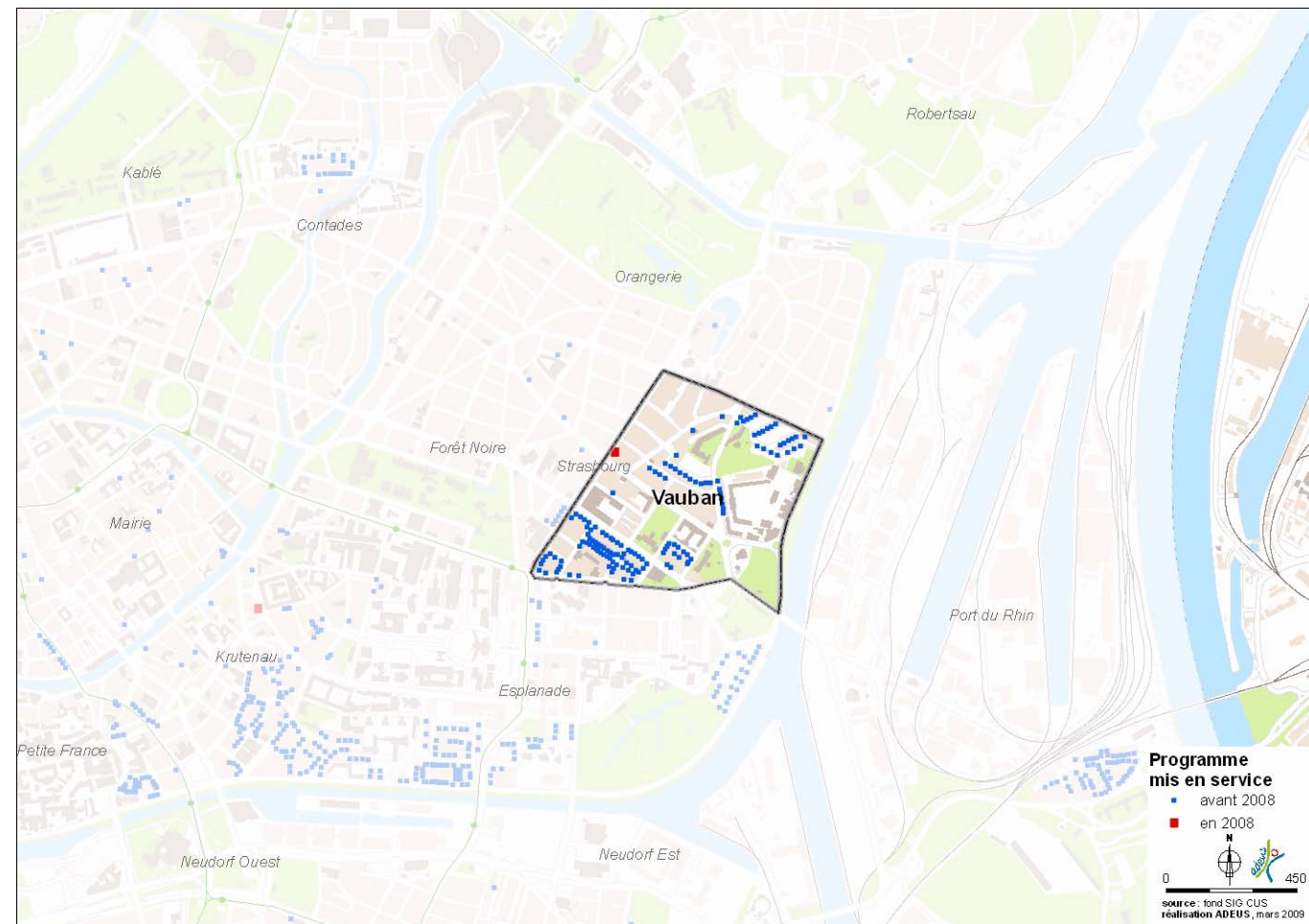
	Total logements	Logts conventionnés	Chambres	T1	T2	T3	T4	T5	T6 &+	Nb logts réhabilités	Financement	Date mise en service	Date Convention	Date Réhabilitation
SOCOLOPO														
10 RUE DU COUCOU	1	1	0	0	0	1	0	0	0	1	PLA	1910-1912	2001	2004
11 RUE DU COUCOU	1	1	0	0	0	1	0	0	0	1	PLA	1910-1912	2001	2004
12 RUE DU COUCOU	1	1	0	0	0	1	0	0	0	1	PLA	1910-1912	2001	2004
13 RUE DU COUCOU	1	1	0	0	0	1	0	0	0	1	PLA	1910-1912	2001	2004
15 RUE DU COUCOU	1	1	0	0	0	1	0	0	0	1	PLA	1910-1912	2001	2004
22 RUE ANGULEUSE	1	1	0	0	0	1	0	0	0	1	PLA	1910-1912	2001	2003
24 RUE ANGULEUSE	1	1	0	0	0	1	0	0	0	1	PLA	1910-1912	2001	2003
26 RUE ANGULEUSE	1	1	0	0	0	1	0	0	0	1	PLA	1910-1912	2001	2003
28 RUE ANGULEUSE	1	1	0	0	0	1	0	0	0	1	PLA	1910-1912	2001	2003
30 RUE ANGULEUSE	1	1	0	0	0	1	0	0	0	1	PLA	1910-1912	2001	2003
32 RUE ANGULEUSE	1	1	0	0	0	1	0	0	0	1	PLA	1910-1912	2001	2003
34 RUE ANGULEUSE	1	1	0	0	0	1	0	0	0	1	PLA	1910-1912	2001	2003
36 RUE ANGULEUSE	1	1	0	0	0	1	0	0	0	1	PLA	1910-1912	2001	2003
38 RUE ANGULEUSE	1	1	0	0	0	1	0	0	0	1	PLA	1910-1912	2001	2003
40 RUE ANGULEUSE	1	1	0	0	0	1	0	0	0	1	PLA	1910-1912	2001	2003
42 RUE ANGULEUSE	1	1	0	0	0	1	0	0	0	1	PLA	1910-1912	2001	2003
44 RUE ANGULEUSE	1	1	0	0	0	1	0	0	0	1	PLA	1910-1912	2001	2003
46 RUE ANGULEUSE	1	1	0	0	0	1	1	0	0	1	PLA	1910-1912	2001	2003
6 RUE DE LICHTENBERG	1	1	0	0	0	1	0	0	0	1	PLA	1910-1912	2001	2004
7 RUE DE LICHTENBERG	4	4	0	0	0	4	0	0	0	4	PLA	1910-1912	2001	2005
8 RUE DE LICHTENBERG	1	1	0	0	0	1	0	0	0	1	PLA	1910-1912	2001	2004
9 RUE DE LICHTENBERG	4	4	0	0	0	2	2	0	0	4	PLA	1910-1912	2001	2005
1 RUE DES SERINS	1	1	0	0	0	1	0	0	0	1	PLA	1910-1912	2001	2003
2 RUE DES SERINS	4	4	0	0	0	0	4	0	0	4	PLA	1910-1912	2001	2003
3 RUE DES SERINS	1	1	0	0	0	1	0	0	0	1	PLA	1910-1912	2001	2003
4 RUE DES SERINS	4	4	0	0	0	0	4	0	0	4	PLA	1910-1912	2001	2003
5 RUE DES SERINS	1	1	0	0	0	1	0	0	0	1	PLA	1910-1912	2001	2003
7 RUE DES SERINS	1	1	0	0	0	1	0	0	0	1	PLA	1910-1912	2001	2003
11 RUE DU STOCKFELD	4	4	0	0	1	3	0	0	0	4	PLA	1910-1912	2001	2004
13 RUE DU STOCKFELD	4	4	0	0	0	4	0	0	0	4	PLA	1910-1912	2001	2004
15 RUE DU STOCKFELD	5	5	0	0	3	2	0	0	0	5	PLA	1910-1912	2001	2004
17 RUE DU STOCKFELD	4	4	0	0	0	4	0	0	0	4	PLA	1910-1912	2001	2004
19 RUE DU STOCKFELD	4	4	0	0	0	4	0	0	0	4	PLA	1910-1912	2001	2004
21 RUE DU STOCKFELD	4	4	0	0	0	4	0	0	0	4	PLA	1910-1912	2001	2004
23 RUE DU STOCKFELD	5	5	0	0	3	2	0	0	0	5	PLA	1910-1912	2001	2004
25 RUE DU STOCKFELD	4	4	0	0	0	4	0	0	0	4	PLA	1910-1912	2001	2004
28 RUE DU STOCKFELD	4	4	0	0	2	2	0	0	0	4	PLA	1910-1912	2001	2003
30 RUE DU STOCKFELD	4	4	0	0	0	4	0	0	0	4	PLA	1910-1912	2001	2003
31 RUE DU STOCKFELD	4	4	0	0	1	2	1	0	0	4	PLA	1910-1912	2001	2005
32 RUE DU STOCKFELD	4	4	0	0	0	4	0	0	0	4	PLA	1910-1912	2001	2003
34 RUE DU STOCKFELD	5	5	0	0	3	2	0	0	0	5	PLA	1910-1912	2001	2003
1 ALLEE DAVID GOLDSCHMIDT	1	1	0	0	0	1	0	0	0	1	PLA	1910-1912	2001	2004
2 ALLEE DAVID GOLDSCHMIDT	2	2	0	0	1	1	0	0	0	2	PLA	1910-1912	2001	2004
3 ALLEE DAVID GOLDSCHMIDT	1	1	0	0	0	1	0	0	0	1	PLA	1910-1912	2001	2004
4 ALLEE DAVID GOLDSCHMIDT	1	1	0	0	0	1	0	0	0	1	PLA	1910-1912	2001	2004
5 ALLEE DAVID GOLDSCHMIDT	1	1	0	0	0	1	0	0	0	1	PLA	1910-1912	2001	2004
6 ALLEE DAVID GOLDSCHMIDT	1	1	0	0	0	1	0	0	0	1	PLA	1910-1912	2001	2004
7 ALLEE DAVID GOLDSCHMIDT	1	1	0	0	0	1	0	0	0	1	PLA	1910-1912	2001	2004
8 ALLEE DAVID GOLDSCHMIDT	1	1	0	0	0	1	0	0	0	1	PLA	1910-1912	2001	2005
9 ALLEE DAVID GOLDSCHMIDT	4	4	0	0	0	2	2	0	0	4	PLA	1910-1912	2001	2004
10 ALLEE DAVID GOLDSCHMIDT	1	1	0	0	0	1	0	0	0	1	PLA	1910-1912	2001	2005
11 ALLEE DAVID GOLDSCHMIDT	4	4	0	0	0	2	2	0	0	4	PLA	1910-1912	2001	2004
12 ALLEE DAVID GOLDSCHMIDT	1	1	0	0	0	1	0	0	0	1	PLA	1910-1912	2001	2005
14 ALLEE DAVID GOLDSCHMIDT	1	1	0	0	0	1	0	0	0	1	PLA	1910-1912	2001	2005
16 ALLEE DAVID GOLDSCHMIDT	3	3	0	0	0	3	0	0	0	3	PLA	1910-1912	2001	2005
18 ALLEE DAVID GOLDSCHMIDT	1	1	0	0	0	1	0	0	0	1	PLA	1910-1912	2001	2005
20 ALLEE DAVID GOLDSCHMIDT	1	1	0	0	0	1	0	0	0	1	PLA	1910-1912	2001	2005
22 ALLEE DAVID GOLDSCHMIDT	1	1	0	0	0	1	0	0	0	1	PLA	1910-1912	2001	2005
24 ALLEE DAVID GOLDSCHMIDT	1	1	0	0	0	1	0	0	0	1	PLA	1910-1912	2001	2005
26 ALLEE DAVID GOLDSCHMIDT	3	3	0	0	0	3	0	0	0	3	PLA	1910-1912	2001	2005
28 ALLEE DAVID GOLDSCHMIDT	6	6	0	0	0	6	0	0	0	6	PLA	1910-1912	2001	2005
30 ALLEE DAVID GOLDSCHMIDT	4	4	0	0	0	2	2	0	0	4	PLA	1910-1912	2001	2005
32 ALLEE DAVID GOLDSCHMIDT	4	4	0	0	0	2	2	0	0	4	PLA	1910-1912	2001	2005
34 ALLEE DAVID GOLDSCHMIDT	4	4	0	0	0	2	2	0	0	4	PLA	1910-1912	2001	2005
36 ALLEE DAVID GOLDSCHMIDT	4	4	0	0	0	2	2	0	0	4	PLA	1910-1912	2001	2005
38 ALLEE DAVID GOLDSCHMIDT	6	6	0	0	0	6	0	0	0	6	PLA	1910-1912	2001	2005
40 ALLEE DAVID GOLDSCHMIDT	4	4	0	0	0	4	0	0	0	4	PLA	1910-1912	2001	2005
42 ALLEE DAVID GOLDSCHMIDT	4	4	0	0	2	2	0	0	0	4	PLA	1910-1912	2001	2005
1 RUE DES GRIVES	3	3	0	0	0	3	0	0	0	3	PLA	1910-1912	2001	2003
2 RUE DES GRIVES	4	4	0	0	2	2	0	0	0	4	PLA	1910-1912	2001	2003
3 RUE DES GRIVES	1	1	0	0	0	1	0	0	0	1	PLA	1910-1912	2001	2003
4 RUE DES GRIVES	4	4	0	0	2	2	0	0	0	4	PLA	1910-1912	2001	2003
5 RUE DES GRIVES	1	1	0	0	0	1	0	0	0	1	PLA	1910-1912	2001	2003
6 RUE DES GRIVES	3	3	0	0	0	3	0	0	0	3	PLA	1910-1912	2001	2003
7 RUE DES GRIVES	1	1	0	0	0	1	0	0	0	1	PLA	1910-1912	2001	2003
8 RUE DES GRIVES	1	1	0	0	0	1	0	0	0	1	PLA	1910-1912	2001	2003
9 RUE DES GRIVES	1	1	0	0	0	1	0	0	0	1	PLA	1910-1912	2001	2003
10 RUE DES GRIVES	1	1	0	0	0	1	0	0	0	1	PLA	1910-1912	2001	2003
11 RUE DES GRIVES	1	1	0	0	0	1	0	0	0	1	PLA	1910-1912	2001	2003
12 RUE DES GRIVES	1	1	0	0	0	1	0	0	0	1	PLA	1910-1912	2001	2003
13 RUE DES GRIVES	1	1	0	0	0	1	0	0	0	1	PLA	1910-1912	2001	2003
14 RUE DES GRIVES	1	1	0	0	0	1	0	0	0	1	PLA	1910-1912	2001	2003
15 RUE DES GRIVES	1	1	0	0	0	1	0	0	0	1	PLA	1910-1912	2001	2003
16 RUE DES GRIVES	1	1	0	0	0	1	0	0	0	1	PLA	1910-1912	2001	2003
17 RUE DES GRIVES	1	1	0	0	0	1	0	0	0	1	PLA	1910-1912	2001	2003

	Total logements	Logts conventionnés	Chambres	T1	T2	T3	T4	T5	T6 &+	Nb logts réhabilités	Financement	Date mise en service	Date Convention	Date Réhabilitation
SOCOLOPO (suite)														
18 RUE DES GRIVES	1	1	0	0	0	1	0	0	0	1	PLA	1910-1912	2001	2003
19 RUE DES GRIVES	1	1	0	0	0	1	0	0	0	1	PLA	1910-1912	2001	2003
20 RUE DES GRIVES	6	6	0	0	6	0	0	0	0	6	PLA	1910-1912	2001	2003
21 RUE DES GRIVES	1	1	0	0	0	1	0	0	0	1	PLA	1910-1912	2001	2003
22 RUE DES GRIVES	1	1	0	0	0	1	0	0	0	1	PLA	1910-1912	2001	2003
23 RUE DES GRIVES	1	1	0	0	0	1	0	0	0	1	PLA	1910-1912	2001	2003
24 RUE DES GRIVES	1	1	0	0	0	1	0	0	0	1	PLA	1910-1912	2001	2003
25 RUE DES GRIVES	1	1	0	0	0	1	0	0	0	1	PLA	1910-1912	2001	2003
26 RUE DES GRIVES	1	1	0	0	0	1	0	0	0	1	PLA	1910-1912	2001	2003
27 RUE DES GRIVES	1	1	0	0	0	1	0	0	0	1	PLA	1910-1912	2001	2003
28 RUE DES GRIVES	1	1	0	0	0	1	0	0	0	1	PLA	1910-1912	2001	2003
29 RUE DES GRIVES	1	1	0	0	0	1	0	0	0	1	PLA	1910-1912	2001	2003
30 RUE DES GRIVES	1	1	0	0	0	1	0	0	0	1	PLA	1910-1912	2001	2003
31 RUE DES GRIVES	3	3	0	0	0	3	0	0	0	3	PLA	1910-1912	2001	2003
32 RUE DES GRIVES	1	1	0	0	0	1	0	0	0	1	PLA	1910-1912	2001	2003
34 RUE DES GRIVES	3	3	0	0	0	3	0	0	0	3	PLA	1910-1912	2001	2003
36 RUE DES GRIVES	4	4	0	0	2	2	0	0	0	4	PLA	1910-1912	2001	2003
38 RUE DES GRIVES	4	4	0	0	0	4	0	0	0	4	PLA	1910-1912	2001	2003
40 RUE DES GRIVES	4	4	0	0	2	2	0	0	0	4	PLA	1910-1912	2001	2003
1 RUE DE LA BREITLACH	1	1	0	0	0	1	0	0	0	1	PLA	1910-1912	2001	2005
2 RUE DE LA BREITLACH	1	1	0	0	0	1	0	0	0	1	PLA	1910-1912	2001	2005
3 RUE DE LA BREITLACH	1	1	0	0	0	1	0	0	0	1	PLA	1910-1912	2001	2005
4 RUE DE LA BREITLACH	1	1	0	0	0	1	0	0	0	1	PLA	1910-1912	2001	2005
5 RUE DE LA BREITLACH	1	1	0	0	0	1	0	0	0	1	PLA	1910-1912	2001	2005
6 RUE DE LA BREITLACH	1	1	0	0	0	1	0	0	0	1	PLA	1910-1912	2001	2005
7 RUE DE LA BREITLACH	1	1	0	0	0	1	0	0	0	1	PLA	1910-1912	2001	2005
8 RUE DE LA BREITLACH	1	1	0	0	0	1	0	0	0	1	PLA	1910-1912	2001	2005
9 RUE DE LA BREITLACH	1	1	0	0	0	1	0	0	0	1	PLA	1910-1912	2001	2005
10 RUE DE LA BREITLACH	1	1	0	0	0	1	0	0	0	1	PLA	1910-1912	2001	2005
11 RUE DE LA BREITLACH	1	1	0	0	0	1	0	0	0	1	PLA	1910-1912	2001	2005
12 RUE DE LA BREITLACH	1	1	0	0	0	1	0	0	0	1	PLA	1910-1912	2001	2005
13 RUE DE LA BREITLACH	1	1	0	0	0	1	0	0	0	1	PLA	1910-1912	2001	2005
14 RUE DE LA BREITLACH	1	1	0	0	0	1	0	0	0	1	PLA	1910-1912	2001	2005
15 RUE DE LA BREITLACH	1	1	0	0	0	1	0	0	0	1	PLA	1910-1912	2001	2005
16 RUE DE LA BREITLACH	1	1	0	0	0	1	0	0	0	1	PLA	1910-1912	2001	2005
17 RUE DE LA BREITLACH	1	1	0	0	0	1	0	0	0	1	PLA	1910-1912	2001	2005
18 RUE DE LA BREITLACH	1	1	0	0	0	1	0	0	0	1	PLA	1910-1912	2001	2005
19 RUE DE LA BREITLACH	1	1	0	0	0	1	0	0	0	1	PLA	1910-1912	2001	2005
20 RUE DE LA BREITLACH	1	1	0	0	0	1	0	0	0	1	PLA	1910-1912	2001	2005
21 RUE DE LA BREITLACH	1	1	0	0	0	1	0	0	0	1	PLA	1910-1912	2001	2005
22 RUE DE LA BREITLACH	1	1	0	0	0	1	0	0	0	1	PLA	1910-1912	2001	2005
23 RUE DE LA BREITLACH	1	1	0	0	0	1	0	0	0	1	PLA	1910-1912	2001	2005
24 RUE DE LA BREITLACH	1	1	0	0	0	1	0	0	0	1	PLA	1910-1912	2001	2005
25 RUE DE LA BREITLACH	1	1	0	0	0	1	0	0	0	1	PLA	1910-1912	2001	2004
26 RUE DE LA BREITLACH	1	1	0	0	0	1	0	0	0	1	PLA	1910-1912	2001	2004
27 RUE DE LA BREITLACH	1	1	0	0	0	1	0	0	0	1	PLA	1910-1912	2001	2004
28 RUE DE LA BREITLACH	1	1	0	0	0	1	0	0	0	1	PLA	1910-1912	2001	2004
29 RUE DE LA BREITLACH	1	1	0	0	0	1	0	0	0	1	PLA	1910-1912	2001	2004
30 RUE DE LA BREITLACH	1	1	0	0	0	1	0	0	0	1	PLA	1910-1912	2001	2004
31 RUE DE LA BREITLACH	1	1	0	0	0	1	0	0	0	1	PLA	1910-1912	2001	2004
32 RUE DE LA BREITLACH	1	1	0	0	0	1	0	0	0	1	PLA	1910-1912	2001	2004
33 RUE DE LA BREITLACH	1	1	0	0	0	1	0	0	0	1	PLA	1910-1912	2001	2004
34 RUE DE LA BREITLACH	1	1	0	0	0	1	0	0	0	1	PLA	1910-1912	2001	2004
35 RUE DE LA BREITLACH	1	1	0	0	0	1	0	0	0	1	PLA	1910-1912	2001	2004
36 RUE DE LA BREITLACH	1	1	0	0	0	1	0	0	0	1	PLA	1910-1912	2001	2004
37 RUE DE LA BREITLACH	1	1	0	0	0	1	0	0	0	1	PLA	1910-1912	2001	2004
38 RUE DE LA BREITLACH	1	1	0	0	0	1	0	0	0	1	PLA	1910-1912	2001	2004
39 RUE DE LA BREITLACH	1	1	0	0	0	1	0	0	0	1	PLA	1910-1912	2001	2004
40 RUE DE LA BREITLACH	1	1	0	0	0	1	0	0	0	1	PLA	1910-1912	2001	2004
41 RUE DE LA BREITLACH	1	1	0	0	0	1	0	0	0	1	PLA	1910-1912	2001	2004
42 RUE DE LA BREITLACH	1	1	0	0	0	1	0	0	0	1	PLA	1910-1912	2001	2004
43 RUE DE LA BREITLACH	1	1	0	0	0	1	0	0	0	1	PLA	1910-1912	2001	2004
44 RUE DE LA BREITLACH	1	1	0	0	0	1	0	0	0	1	PLA	1910-1912	2001	2004
1 RUE DU COUCOU	4	4	0	0	0	2	2	0	0	4	PLA	1910-1912	2001	2003
2 RUE DU COUCOU	1	1	0	0	0	1	0	0	0	1	PLA	1910-1912	2001	2004
3 RUE DU COUCOU	4	4	0	0	0	2	2	0	0	4	PLA	1910-1912	2001	2003
4 RUE DU COUCOU	1	1	0	0	0	1	0	0	0	1	PLA	1910-1912	2001	2004
5 RUE DU COUCOU	1	1	0	0	0	1	0	0	0	1	PLA	1910-1912	2001	2004
6 RUE DU COUCOU	1	1	0	0	0	1	0	0	0	1	PLA	1910-1912	2001	2004
7 RUE DU COUCOU	1	1	0	0	0	1	0	0	0	1	PLA	1910-1912	2001	2004
8 RUE DU COUCOU	1	1	0	0	0	1	0	0	0	1	PLA	1910-1912	2001	2004
9 RUE DU COUCOU	1	1	0	0	0	1	0	0	0	1	PLA	1910-1912	2001	2004
1 RUE DE LICHTENBERG	1	1	0	0	0	1	0	0	0	1	PLA	1910-1912	2001	2005
2 RUE DE LICHTENBERG	1	1	0	0	0	1	0	0	0	1	PLA	1910-1912	2001	2004
3 RUE DE LICHTENBERG	1	1	0	0	0	1	0	0	0	1	PLA	1910-1912	2001	2005
4 RUE DE LICHTENBERG	1	1	0	0	0	1	0	0	0	1	PLA	1910-1912	2001	2004
5 RUE DE LICHTENBERG	4	4	0	0	0	2	2	0	0	4	PLA	1910-1912	2001	2005
10 RUE DE LICHTENBERG	5	5	0	0	3	2	0	0	0	5	PLA	1910-1912	2001	2004
11 RUE DE LICHTENBERG	6	6	0	0	0	6	0	0	0	6	PLA	1910-1912	2001	2005
12 RUE DE LICHTENBERG	4	4	0	0	2	2	0	0	0	4	PLA	1910-1912	2001	2004
13 RUE DE LICHTENBERG	4	4	0	0	2	2	0	0	0	4	PLA	1910-1912	2001	2005
14 RUE DE LICHTENBERG	1	1	0	0	0	1	0	0	0	1	PLA	1910-1912	2001	2004
15 RUE DE LICHTENBERG	4	4	0	0	2	2	0	0	0	4	PLA	1910-1912	2001	2005
16 RUE DE LICHTENBERG	1	1	0	0	0	1	0	0	0	1	PLA	1910-1912	2001	2004
17 RUE DE LICHTENBERG	4	4	0	0	2	2	0	0	0	4	PLA	1910-1912	2001	2005
18 RUE DE LICHTENBERG	1	1	0	0	0	1	0	0	0	1	PLA	1910-1912	2001	2004

	Total logements	Logts conventionnés	Chambres	T1	T2	T3	T4	T5	T6 &+	Nb logts réhabilités	Financement	Date mise en service	Date Convention	Date Réhabilitation
SOCOLOPO (suite)														
19 RUE DE LICHTENBERG	4	4	0	0	2	2	0	0	0	4	PLA	1910-1912	2001	2005
20 RUE DE LICHTENBERG	1	1	0	0	0	1	0	0	0	1	PLA	1910-1912	2001	2004
21 RUE DE LICHTENBERG	6	6	0	0	0	6	0	0	0	6	PLA	1910-1912	2001	2005
22 RUE DE LICHTENBERG	1	1	0	0	0	1	0	0	0	1	PLA	1910-1912	2001	2004
23 RUE DE LICHTENBERG	4	4	0	0	2	2	0	0	0	4	PLA	1910-1912	2001	2005
24 RUE DE LICHTENBERG	1	1	0	0	0	1	0	0	0	1	PLA	1910-1912	2001	2004
25 RUE DE LICHTENBERG	4	4	0	0	0	4	0	0	0	4	PLA	1910-1912	2001	2005
26 RUE DE LICHTENBERG	1	1	0	0	0	1	0	0	0	1	PLA	1910-1912	2001	2004
27 RUE DE LICHTENBERG	4	4	0	0	2	2	0	0	0	4	PLA	1910-1912	2001	2005
28 RUE DE LICHTENBERG	5	5	0	0	3	2	0	0	0	5	PLA	1910-1912	2001	2004
30 RUE DE LICHTENBERG	4	4	0	0	0	4	0	0	0	4	PLA	1910-1912	2001	2004
32 RUE DE LICHTENBERG	5	5	0	0	3	2	0	0	0	5	PLA	1910-1912	2001	2004
34 RUE DE LICHTENBERG	2	2	0	0	0	1	1	0	0	2	PLA	1910-1912	2001	2004
36 RUE DE LICHTENBERG	3	3	0	1	0	2	0	0	0	3	PLA	1910-1912	2001	2004
38 RUE DE LICHTENBERG	5	5	0	0	3	2	0	0	0	5	PLA	1910-1912	2001	2005
40 RUE DE LICHTENBERG	4	4	0	0	2	2	0	0	0	4	PLA	1910-1912	2001	2005
42 RUE DE LICHTENBERG	5	5	0	0	3	2	0	0	0	5	PLA	1910-1912	2001	2005
44 RUE DE LICHTENBERG	1	1	0	0	0	1	0	0	0	1	PLA	1910-1912	2001	2005
46 RUE DE LICHTENBERG	1	1	0	0	0	1	0	0	0	1	PLA	1910-1912	2001	2005
48 RUE DE LICHTENBERG	1	1	0	0	0	1	0	0	0	1	PLA	1910-1912	2001	2005
50 RUE DE LICHTENBERG	1	1	0	0	0	1	0	0	0	1	PLA	1910-1912	2001	2005
52 RUE DE LICHTENBERG	1	1	0	0	0	1	0	0	0	1	PLA	1910-1912	2001	2005
54 RUE DE LICHTENBERG	1	1	0	0	0	1	0	0	0	1	PLA	1910-1912	2001	2005
56 RUE DE LICHTENBERG	1	1	0	0	0	1	0	0	0	1	PLA	1910-1912	2001	2005
58 RUE DE LICHTENBERG	4	4	0	0	4	0	0	0	0	4	PLA	1910-1912	2001	2005
60 RUE DE LICHTENBERG	5	5	0	0	3	2	0	0	0	5	PLA	1910-1912	2001	2005
35 RUE WELSCH	6	6	0	0	6	0	0	0	0	6	PLA	1961-1962	1997	1999
37 RUE WELSCH	6	6	0	0	6	0	0	0	0	6	PLA	1961-1962	1997	1999
39 RUE WELSCH	6	6	0	0	0	3	3	0	0	6	PLA	1961-1962	1997	1999
41 RUE WELSCH	6	6	0	0	0	6	0	0	0	6	PLA	1961-1962	1997	1999
43 RUE WELSCH	8	8	0	0	0	8	0	0	0	8	PLA	1961-1962	1997	1999
45 RUE WELSCH	8	8	0	0	0	8	0	0	0	8	PLA	1961-1962	1997	1999
47 RUE WELSCH	8	8	0	0	0	8	0	0	0	8	PLA	1961-1962	1997	1999
49 RUE WELSCH	6	6	0	0	0	6	0	0	0	6	PLA	1961-1962	1997	1999
51 RUE WELSCH	6	6	0	0	0	3	3	0	0	6	PLA	1961-1962	1997	1999
53 RUE WELSCH	6	6	0	0	0	6	0	0	0	6	PLA	1961-1962	1997	1999
55 RUE WELSCH	6	6	0	0	0	6	0	0	0	6	PLA	1961-1962	1997	1999
1 RUE DU STOCKFELD	4	4	0	0	0	4	0	0	0	4	PLA	1910-1912	2001	2004
3 RUE DU STOCKFELD	4	4	0	0	2	2	0	0	0	4	PLA	1910-1912	2001	2004
5 RUE DU STOCKFELD	4	4	0	0	0	4	0	0	0	4	PLA	1910-1912	2001	2004
7 RUE DU STOCKFELD	4	4	0	0	0	4	0	0	0	4	PLA	1910-1912	2001	2004
9 RUE DU STOCKFELD	4	4	0	0	1	3	0	0	0	4	PLA	1910-1912	2001	2004
1 RUE DU ROSSIGNOL	5	5	0	0	0	5	0	0	0	5	PLA	1910-1912	2001	2003
2 RUE DU ROSSIGNOL	1	1	0	0	0	1	0	0	0	1	PLA	1910-1912	2001	2003
3 RUE DU ROSSIGNOL	4	4	0	0	0	4	0	0	0	4	PLA	1910-1912	2001	2003
4 RUE DU ROSSIGNOL	4	4	0	0	0	2	2	0	0	4	PLA	1910-1912	2001	2003
5 RUE DU ROSSIGNOL	4	4	0	0	2	2	0	0	0	4	PLA	1910-1912	2001	2003
6 RUE DU ROSSIGNOL	4	4	0	0	1	1	2	0	0	4	PLA	1910-1912	2001	2003
7 RUE DU ROSSIGNOL	4	4	0	0	0	4	0	0	0	4	PLA	1910-1912	2001	2003
8 RUE DU ROSSIGNOL	4	4	0	0	0	2	2	0	0	4	PLA	1910-1912	2001	2003
9 RUE DU ROSSIGNOL	4	4	0	0	2	2	0	0	0	4	PLA	1910-1912	2001	2003
10 RUE DU ROSSIGNOL	4	4	0	0	0	2	2	0	0	4	PLA	1910-1912	2001	2003
12 RUE DU ROSSIGNOL	6	6	0	0	0	3	3	0	0	6	PLA	1961-1962	1997	1999
1 RUE AUGUSTE KIRRMANN	6	6	0	0	0	6	0	0	0	6	PLA	1961-1962	1997	1999
2 RUE AUGUSTE KIRRMANN	6	6	0	0	0	6	0	0	0	6	PLA	1961-1962	1997	1999
3 RUE AUGUSTE KIRRMANN	6	6	0	0	0	6	0	0	0	6	PLA	1961-1962	1997	1999
4 RUE AUGUSTE KIRRMANN	6	6	0	0	0	6	0	0	0	6	PLA	1961-1962	1997	1999
5 RUE AUGUSTE KIRRMANN	6	6	0	0	0	6	0	0	0	6	PLA	1961-1962	1997	1999
14 PLACE DES COLOMBES	4	4	0	0	0	4	0	0	0	4	PLA	1910-1912	2001	2003
Total	567	567	0	1	88	430	48	0	0	567				

Total	1283	1271	315	106	107	645	274	46	0	1096
--------------	-------------	-------------	------------	------------	------------	------------	------------	-----------	----------	-------------

QUARTIER DE STRASBOURG-VAUBAN



Le secteur Vauban est le cinquième quartier d'habitat social de Strasbourg en nombre de logements. Parmi les 6 bailleurs présents, CUS Habitat détient une part prépondérante en gérant 67 % du parc.

En 2008, Habitation Moderne a implanté 7 nouveaux logements aidés Boulevard de la Marne.

Il faut noter une très grande majorité de petits et moyens logements : 37 % de T1-T2 et 51 % de T3. Par contre, très peu de grands logements existent dans ce quartier (à peine 12 % de T4 et plus contre 38 % en moyenne dans la CUS).

Deux grandes cités sociales sont situées dans le quartier Vauban : la Cité Spach au sud et la Cité Rotterdam au nord.

Bailleur	Total logements	Conventionnés	Chambres	T1	T2	T3	T4	T5	T6&+
CUS HABITAT	1280	1280	0	111	281	707	138	39	4
SOCOLOPO	378	378	0	23	132	203	18	2	0
LOGIEST	123	123	0	8	59	44	9	0	3
LA STRASBOURGEOISE	98	98	0	49	48	1	0	0	0
HABITATION MODERNE	19	12	1	0	1	8	10	0	0
BATIGERE NORD-EST	8	0	0	0	3	0	5	0	0
TOTAL QUARTIER	1906	1891	1	191	524	963	180	41	7

	Chambres	T1	T2	T3	T4	T5	T6&+
CUS	1,2 %	5,4 %	15 %	39,9 %	29,3 %	8,1 %	1,1 %
Quartier	0,0 %	10,0 %	27,5 %	50,5 %	9,4 %	2,2 %	0,4 %

	Total logements	Logts conventionnés	Chambres	T1	T2	T3	T4	T5	T6 &+	Nb logts réhabilités	Financement	Date mise en service	Date Convention	Date Réhabilitation
STRASBOURG - VAUBAN														

BATIGERE NORD-EST														
11 RUE VAUBAN	8	0	0	0	3	0	5	0	0	0	PEX	2004	-	-
Total	8	0	0	0	3	0	5	0	0	0				

CUS HABITAT														
1 RUE LEON BLUM	14	14	0	0	4	10	0	0	0	14	PALULOS	1923	1996	1996
2 RUE LEON BLUM	14	14	0	0	12	1	1	0	0	14	PALULOS	1923	1996	1996
3 RUE LEON BLUM	15	15	0	0	2	13	0	0	0	15	PALULOS	1923	1996	1996
4 RUE LEON BLUM	14	14	0	0	12	1	1	0	0	14	PALULOS	1923	1996	1996
5 RUE LEON BLUM	10	10	0	1	5	4	0	0	0	10	PALULOS	1923	1996	1996
6 RUE LEON BLUM	14	14	0	0	2	11	0	0	1	14	PALULOS	1923	1996	1996
7 RUE LEON BLUM	14	14	0	0	5	8	0	1	0	14	PALULOS	1923	1996	1996
1 RUE VAUBAN	18	18	0	0	0	13	5	0	0	18	PALULOS	1925	1996	1996
31 RUE VAUBAN	12	12	0	0	10	1	1	0	0	12	PALULOS	1923	1996	1996
33 RUE VAUBAN	13	13	0	0	12	1	0	0	0	13	PALULOS	1923	1996	1996
35 RUE VAUBAN	4	4	0	0	0	0	1	3	0	4	PALULOS	1923	1996	1996
37 RUE VAUBAN	10	10	0	0	0	1	9	0	0	10	PALULOS	1923	1996	1996
2 RUE DE FLANDRE	4	4	0	0	1	2	0	1	0	4	P.L.A. Tres Social	1989	1995	1995
4 RUE DE FLANDRE	10	10	0	0	1	9	0	0	0	10	PALULOS	1923	1996	1996
6 RUE DE FLANDRE	12	12	0	0	0	11	0	0	1	12	PALULOS	1923	1996	1996
8 RUE DE FLANDRE	12	12	0	0	8	4	0	0	0	12	PALULOS	1923	1996	1996
10 RUE DE FLANDRE	8	8	0	0	0	7	0	1	0	8	PALULOS	1923	1996	1996
90 AVENUE DE LA FORET NOIRE	7	7	0	0	3	4	0	0	0	7	PALULOS	1923	1996	1996
92 AVENUE DE LA FORET NOIRE	10	10	0	0	0	10	0	0	0	10	PALULOS	1923	1996	1996
94 AVENUE DE LA FORET NOIRE	11	11	0	0	0	9	0	1	1	11	PALULOS	1923	1996	1996
96 AVENUE DE LA FORET NOIRE	11	11	0	0	0	10	0	0	1	11	PALULOS	1923	1996	1996
98 AVENUE DE LA FORET NOIRE	11	11	0	0	0	11	0	0	0	11	PALULOS	1923	1996	1996
1 RUE EDEL	18	18	0	7	5	6	0	0	0	18	PALULOS	1925	1996	1996
3 RUE EDEL	10	10	0	0	10	0	0	0	0	10	PALULOS	1925	1996	1996
5 RUE EDEL	10	10	0	0	0	10	0	0	0	10	PALULOS	1925	1996	1996
21 RUE EDEL	10	10	0	0	10	0	0	0	0	10	PALULOS	1925	1996	1996
22 RUE EDEL	10	10	0	0	10	0	0	0	0	10	PALULOS	1925	1996	1996
2 RUE GUERIN	15	15	0	4	4	7	0	0	0	15	PALULOS	1925	1996	1996
4 RUE GUERIN	10	10	0	0	0	10	0	0	0	10	PALULOS	1925	1996	1996
6 RUE GUERIN	14	14	0	0	8	5	1	0	0	14	PALULOS	1925	1996	1996
2 BOULEVARD LEBLOIS	18	18	0	2	0	11	5	0	0	18	PALULOS	1925	1996	1996
4 BOULEVARD LEBLOIS	10	10	0	0	0	10	0	0	0	10	PALULOS	1925	1996	1996
6 BOULEVARD LEBLOIS	10	10	0	0	0	9	1	0	0	10	PALULOS	1925	1996	1996
8 BOULEVARD LEBLOIS	10	10	0	0	1	9	0	0	0	10	PALULOS	1925	1996	1996
28 BOULEVARD LEBLOIS	10	10	0	0	10	0	0	0	0	10	PALULOS	1925	1996	1996
64 AVENUE DE LA FORET NOIRE	15	15	0	0	10	5	0	0	0	15	PALULOS	1925	1996	1996
66 AVENUE DE LA FORET NOIRE	12	12	0	0	1	11	0	0	0	12	PALULOS	1925	1996	1996
68 AVENUE DE LA FORET NOIRE	12	12	0	0	0	12	0	0	0	12	PALULOS	1925	1996	1996
70 AVENUE DE LA FORET NOIRE	14	14	0	0	8	6	0	0	0	14	PALULOS	1925	1996	1996
72 AVENUE DE LA FORET NOIRE	15	15	0	0	0	15	0	0	0	15	PALULOS	1925	1996	1996
1 PROMENADE DU LUXEMBOURG	10	10	0	0	0	0	10	0	0	10	PALULOS	1954	2000	2000
2 PROMENADE DU LUXEMBOURG	10	10	0	0	0	0	10	0	0	10	PALULOS	1954	2000	2000
3 PROMENADE DU LUXEMBOURG	10	10	0	0	0	0	10	0	0	10	PALULOS	1954	2000	2000
4 PROMENADE DU LUXEMBOURG	10	10	0	0	0	0	10	0	0	10	PALULOS	1954	2000	2000
5 PROMENADE DU LUXEMBOURG	10	10	0	0	0	0	10	0	0	10	PALULOS	1954	2000	2000
6 PROMENADE DU LUXEMBOURG	10	10	0	0	0	0	10	0	0	10	PALULOS	1954	2000	2000
7 PROMENADE DU LUXEMBOURG	10	10	0	0	0	10	0	0	0	10	PALULOS	1954	2000	2000
8 PROMENADE DU LUXEMBOURG	10	10	0	0	0	10	0	0	0	10	PALULOS	1954	2000	2000
9 PROMENADE DU LUXEMBOURG	8	8	0	0	0	8	0	0	0	8	PALULOS	1954	2000	2000
10 PROMENADE DU LUXEMBOURG	7	7	0	0	0	7	0	0	0	7	PALULOS	1954	2000	2000
1 RUE D AMSTERDAM	10	10	0	0	0	10	0	0	0	10	PALULOS	1954	2000	2000
2 RUE D AMSTERDAM	10	10	0	0	0	10	0	0	0	10	PALULOS	1954	2000	2000
3 RUE D AMSTERDAM	10	10	0	0	0	10	0	0	0	10	PALULOS	1954	2000	2000
4 RUE D AMSTERDAM	10	10	0	0	0	10	0	0	0	10	PALULOS	1954	2000	2000
5 RUE D AMSTERDAM	10	10	0	0	0	10	0	0	0	10	PALULOS	1954	2000	2000
6 RUE D AMSTERDAM	10	10	0	0	0	10	0	0	0	10	PALULOS	1954	2000	2000
1 RUE DE LA HAYE	10	10	0	0	0	10	0	0	0	10	PALULOS	1954	2000	2000
2 RUE DE LA HAYE	10	10	0	0	0	10	0	0	0	10	PALULOS	1954	2000	2000
3 RUE DE LA HAYE	10	10	0	0	0	10	0	0	0	10	PALULOS	1954	2000	2000
4 RUE DE LA HAYE	10	10	0	0	0	10	0	0	0	10	PALULOS	1954	2000	2000
5 RUE DE LA HAYE	10	10	0	0	0	10	0	0	0	10	PALULOS	1954	2000	2000
11 RUE DE ROTTERDAM	30	30	0	0	0	30	0	0	0	30	PALULOS	1954	2000	2000
17 RUE DE ROTTERDAM	10	10	0	0	1	8	1	0	0	10	PALULOS	1954	2000	2000
19 RUE DE ROTTERDAM	10	10	0	0	0	10	0	0	0	10	PALULOS	1954	2000	2000
21 RUE DE ROTTERDAM	10	10	0	0	0	10	0	0	0	10	PALULOS	1954	2000	2000
23 RUE DE ROTTERDAM	10	10	0	0	0	10	0	0	0	10	PALULOS	1954	2000	2000
25 RUE DE ROTTERDAM	10	10	0	0	0	10	0	0	0	10	PALULOS	1954	2000	2000
27 RUE DE ROTTERDAM	10	10	0	0	0	10	0	0	0	10	PALULOS	1954	2000	2000
14 RUE DE BRUXELLES	10	10	0	0	0	0	10	0	0	10	PALULOS	1954	2000	2000
16 RUE DE BRUXELLES	10	10	0	0	0	0	10	0	0	10	PALULOS	1954	2000	2000
18 RUE DE BRUXELLES	10	10	0	0	0	0	10	0	0	10	PALULOS	1954	2000	2000

	Total logements	Logts conventionnés	Chambres	T1	T2	T3	T4	T5	T6 &+	Nb logts réhabilités	Financement	Date mise en service	Date Convention	Date Réhabilitation
CUS HABITAT (suite)														
2 RUE DE PERONNE	4	4	0	0	0	0	0	4	0	4	PALULOS	1954	2000	2000
3 RUE DE PERONNE	4	4	0	0	0	0	0	4	0	4	PALULOS	1954	2000	2000
4 RUE DE PERONNE	4	4	0	0	0	0	0	4	0	4	PALULOS	1954	2000	2000
5 RUE DE PERONNE	4	4	0	0	0	0	0	4	0	4	PALULOS	1954	2000	2000
6 RUE DE PERONNE	4	4	0	0	0	0	0	4	0	4	PALULOS	1954	2000	2000
7 RUE DE PERONNE	6	6	0	0	0	0	0	6	0	6	PALULOS	1954	2000	2000
8 RUE DE PERONNE	6	6	0	0	0	0	0	6	0	6	PALULOS	1954	2000	2000
20 RUE DE BRUXELLES	10	10	0	0	0	0	10	0	0	10	PALULOS	1954	2000	2000
24 RUE DE L YSER	91	91	0	0	0	88	3	0	0	91	PALULOS	1954	2000	2000
26 RUE DE L YSER	79	79	0	0	0	79	0	0	0	79	PALULOS	1954	2000	2000
3 PLACE ALBERT 1ER	125	125	0	0	125	0	0	0	0	125	PALULOS	1954	2000	2000
4 PLACE ALBERT 1ER	10	10	0	1	0	0	9	0	0	10	PALULOS	1954	2000	2000
34 RUE D YPRES	10	10	0	0	0	10	0	0	0	10	PALULOS	1954	2000	2000
36 RUE D YPRES	10	10	0	0	0	10	0	0	0	10	PALULOS	1954	2000	2000
38 RUE D YPRES	10	10	0	0	0	10	0	0	0	10	PALULOS	1954	2000	2000
40 RUE D YPRES	10	10	0	0	0	10	0	0	0	10	PALULOS	1954	2000	2000
44 RUE D YPRES	97	97	0	96	1	0	0	0	0	97	PALULOS	1954	2000	2000
Total	1280	1280	0	111	281	707	138	39	4	1280				

HABITATION MODERNE														
15 RUE VAUBAN	12	12	0	0	0	6	6	0	0	0	PLUS	2007		
8 BLD DE LA MARNE	7		1	0	1	2	4	0	0	0	PLS	2008		
Total	19	12	1	0	1	8	10	0	0	0				

LOGIEST														
3 RUE DE FLANDRE	14	14	0	4	3	6	1	0	0	14	PLA-PLATS	2000	1992	1992
9 RUE DE FLANDRE	8	8	0	0	3	5	0	0	0	8	PLA-PLATS	2000	1992	1992
2 CITE SPACH	9	9	0	0	3	6	0	0	0	9	PLA-PLATS	2000	1992	1992
4 CITE SPACH	10	10	0	1	7	0	1	0	1	10	PLA-PLATS	2000	1992	1992
6 CITE SPACH	8	8	0	0	2	6	0	0	0	8	PLA-PLATS	2000	1992	1992
8 CITE SPACH	9	9	0	1	7	0	1	0	0	9	PLA-PLATS	2000	1992	1992
10 CITE SPACH	9	9	0	0	6	0	2	0	1	9	PLA-PLATS	2000	1992	1992
12 CITE SPACH	9	9	0	1	7	0	1	0	0	9	PLA-PLATS	2000	1992	1992
14 CITE SPACH	9	9	0	0	2	6	0	0	1	9	PLA-PLATS	2000	1992	1992
16 CITE SPACH	9	9	0	1	7	0	1	0	0	9	PLA-PLATS	2000	1992	1992
18 CITE SPACH	9	9	0	0	3	6	0	0	0	9	PLA-PLATS	2000	1992	1992
16 RUE EDEL	12	12	0	0	7	3	2	0	0	12	PLA-PLATS	2000	1992	1992
18 RUE EDEL	8	8	0	0	2	6	0	0	0	8	PLA-PLATS	2000	1992	1992
Total	123	123	0	8	59	44	9	0	3	123				

	Total logements	Logts conventionnés	Chambres	T1	T2	T3	T4	T5	T6 &+	Nb logts réhabilités	Financement	Date mise en service	Date Convention	Date Réhabilitation
SOCOLOPO														
1 CITE SPACH	2	2	0	0	1	1	0	0	0	0	PLA	1993	1992	-
1 CITE SPACH	10	10	0	3	5	1	0	1	0	10	PLA	1902-1903	1992	1993
3 CITE SPACH	2	2	0	1	0	1	0	0	0	0	PLA	1993	1992	-
3 CITE SPACH	8	8	0	1	6	1	0	0	0	8	PLA	1902-1903	1992	1993
5 CITE SPACH	2	2	0	0	1	1	0	0	0	0	PLA	1993	1992	-
5 CITE SPACH	11	11	0	3	6	2	0	0	0	11	PLA	1902-1903	1992	1993
7 CITE SPACH	2	2	0	1	0	1	0	0	0	0	PLA	1993	1992	-
7 CITE SPACH	8	8	0	1	6	1	0	0	0	8	PLA	1902-1903	1992	1993
9 CITE SPACH	1	1	0	1	0	0	0	0	0	0	PLA	1993	1992	-
9 CITE SPACH	9	9	0	0	3	4	2	0	0	9	PLA	1902-1903	1992	1993
11 CITE SPACH	2	2	0	1	0	1	0	0	0	0	PLA	1993	1992	-
11 CITE SPACH	8	8	0	1	6	1	0	0	0	8	PLA	1902-1903	1992	1993
13 CITE SPACH	2	2	0	0	1	1	0	0	0	0	PLA	1993	1992	-
13 CITE SPACH	11	11	0	3	6	2	0	0	0	11	PLA	1902-1903	1992	1993
15 CITE SPACH	2	2	0	1	0	1	0	0	0	0	PLA	1993	1992	-
15 CITE SPACH	8	8	0	1	6	1	0	0	0	8	PLA	1902-1903	1992	1993
17 CITE SPACH	2	2	0	0	1	1	0	0	0	0	PLA	1993	1992	-
17 CITE SPACH	10	10	0	3	5	1	0	1	0	10	PLA	1902-1903	1992	1993
11 RUE DE FLANDRE	9	9	0	0	1	8	0	0	0	9	PLA	1902-1903	1992	1993
11 RUE DE FLANDRE	1	1	0	0	1	0	0	0	0	0	PLA	1993	1992	-
20 RUE EDEL	9	9	0	0	1	8	0	0	0	9	PLA	1902-1903	1992	1993
20 RUE EDEL	1	1	0	0	1	0	0	0	0	0	PLA	1993	1992	-
10 RUE DE LIEGE	15	15	0	0	1	14	0	0	0	15	PLA	1930-1931	2001	2002
12 RUE DE LIEGE	10	10	0	0	0	10	0	0	0	10	PLA	1930-1931	2001	2002
2 RUE DE LIEGE	10	10	0	0	0	10	0	0	0	10	PLA	1930-1931	2001	2002
4 RUE DE LIEGE	15	15	0	0	1	14	0	0	0	15	PLA	1930-1931	2001	2002
6 RUE DE LIEGE	10	10	0	0	0	10	0	0	0	10	PLA	1930-1931	2001	2002
8 RUE DE LIEGE	10	10	0	0	0	10	0	0	0	10	PLA	1930-1931	2001	2002
2 RUE PESTALOZZI	12	12	0	0	6	6	0	0	0	12	PLA	1930-1931	2001	2002
4 RUE PESTALOZZI	12	12	0	0	12	0	0	0	0	12	PLA	1930-1931	2001	2002
6 RUE PESTALOZZI	12	12	0	0	12	0	0	0	0	12	PLA	1930-1931	2001	2002
8 RUE PESTALOZZI	12	12	0	1	5	6	0	0	0	12	PLA	1930-1931	2001	2002
5 RUE DE LOUVAIN	10	10	0	0	0	10	0	0	0	10	PLA	1930-1931	2001	2002
7 RUE DE LOUVAIN	5	5	0	0	5	0	0	0	0	5	PLA	1930-1931	2001	2002
9 RUE DE LOUVAIN	10	10	0	0	1	9	0	0	0	10	PLA	1930-1931	2001	2002
71 AVENUE DE LA FORET-NOIRE	10	10	0	0	0	0	10	0	0	10	PLA	1930-1931	2001	2002
73 AVENUE DE LA FORET-NOIRE	10	10	0	0	0	5	5	0	0	10	PLA	1930-1931	2001	2002
76 AVENUE DE LA FORET-NOIRE	15	15	0	1	7	6	1	0	0	15	PLA	1956-1957	1991	1992
78 AVENUE DE LA FORET-NOIRE	16	16	0	0	1	15	0	0	0	16	PLA	1956-1957	1991	1992
80 AVENUE DE LA FORET-NOIRE	16	16	0	0	8	8	0	0	0	16	PLA	1956-1957	1991	1992
82 AVENUE DE LA FORET-NOIRE	16	16	0	0	8	8	0	0	0	16	PLA	1956-1957	1991	1992
84 AVENUE DE LA FORET-NOIRE	16	16	0	0	0	16	0	0	0	16	PLA	1956-1957	1991	1992
86 AVENUE DE LA FORET-NOIRE	16	16	0	0	8	8	0	0	0	16	PLA	1956-1957	1991	1992
Total	378	378	0	23	132	203	18	2	0	359				
LA STRASBOURGEOISE HABITAT														
7 RUE DE LA SOMME	98	98	0	49	48	1	0	0	0	0	PLA	1998	1996	-
Total	98	98	0	49	48	1	0	0	0	0				
Total	1906	1891	1	191	524	963	180	41	7	1762				

QUARTIER DE STRASBOURG-VIEUX CRONENBOURG



Le quartier du Vieux Cronenbourg (Cronenbourg Est) fait partie des 10 plus petits quartiers strasbourgeois en nombre de logements sociaux.

Toutefois, au cours de l'année 2008, 22 nouvelles implantations de Perspectives Habitat et surtout Habitation Moderne sont venues étoffer le parc existant.

7 bailleurs gèrent quelque 263 logements au total. 4 d'entre eux ne comptent que 4 à 11 logements. La SIBAR et CUS Habitat regroupent 67 % du patrimoine du secteur.

Les appartements de taille moyenne sont majoritaires (aux deux tiers), mais les T2 sont particulièrement bien représentés.

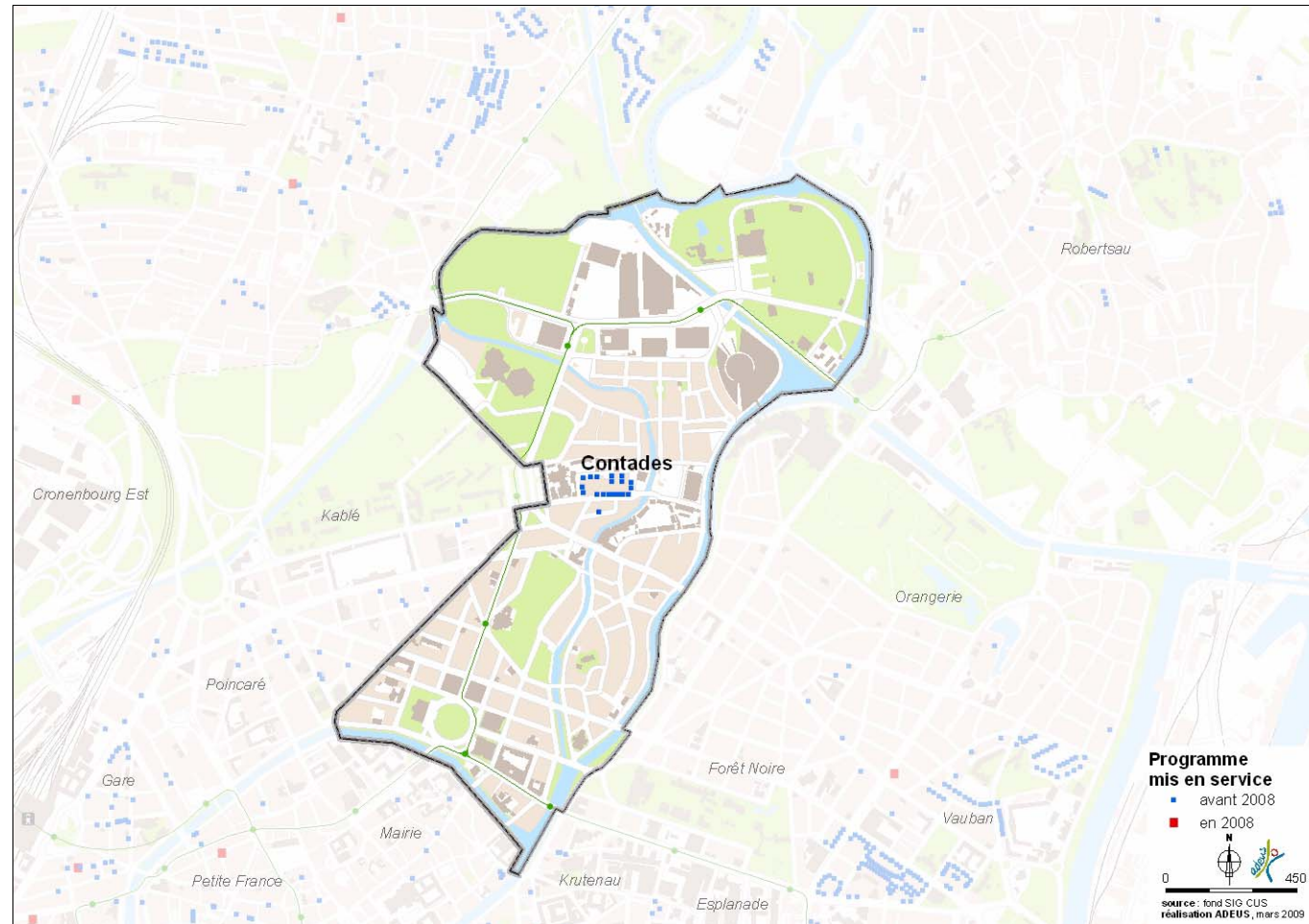
Les 234 logements sont relativement dispersés dans le quartier. Il faut toutefois noter que la moitié d'entre eux sont localisés rue du Klingenthal.

Bailleur	Total logements	Conventionnés	Chambres	T1	T2	T3	T4	T5	T6&+
SIBAR	109	60	0	2	14	46	37	10	0
CUS HABITAT	67	64	0	8	13	18	21	7	0
HABITATION MODERNE	43	43	0	1	9	20	9	4	0
IMMOBILIERE 3F	16	16	0	0	10	2	3	1	0
LOGIEST	11	11	0	0	1	10	0	0	0
DOMIAL - HFA	8	8	0	1	4	2	1	0	0
PERPECTIVES HABITAT	5	5	0	0	0	2	2	1	0
BATIGERE NORD-EST	4	0	0	0	0	4	0	0	0
TOTAL QUARTIER	263	207	0	12	51	104	73	23	0

	Chambres	T1	T2	T3	T4	T5	T6&+
CUS	1,2 %	5,4 %	15 %	39,9 %	29,3 %	8,1 %	1,1 %
Quartier	0,0 %	4,6 %	19,4 %	39,5 %	27,8 %	8,7 %	0 %

	Total logements	Logts conventionnés	Chambres	T1	T2	T3	T4	T5	T6 &+	Nb logts réhabilités	Financement	Date mise en service	Date Convention	Date Réhabilitation
STRASBOURG - VIEUX CRONENBOURG														
BATIGERE NORD-EST														
5 RUE GRIMLING	4	0	0	0	0	4	0	0	0	0	ILN	2006	-	-
Total	4	0	0	0	0	4	0	0	0	0				
CUS HABITAT														
102 ROUTE DE MITTELHAUSBERGEN	5	5	0	0	1	1	3	0	0	0	P.L.A. C.D.C.	1999	1999	0
102 ROUTE DE MITTELHAUSBERGEN	1	1	0	0	0	1	0	0	0	0	P.L.A. Tres Social	1999	1999	0
114 ROUTE DE MITTELHAUSBERGEN	3	3	0	0	0	0	2	1	0	3	P.L.F. C.D.C.	1989	1989	1989
21 RUE JULES VERNE	5	5	0	0	1	2	1	1	0	0	P.L.A. C.D.C.	1999	1999	0
21 RUE JULES VERNE	2	2	0	0	1	0	0	1	0	0	P.L.A. Tres Social	1999	1999	0
7 RUE DU KRONTHAL	3	0	0	0	0	3	0	0	0	3	NULL	1994		1996
56 RUE DU RIETH	1	1	0	0	0	0	1	0	0	0	P.L.A. C.D.C.	1984	1984	0
18 RUE JACOB MAYER	24	24	0	4	5	6	7	2	0	0	P.L.F. C.D.C.	1990	1990	0
20 RUE JACOB MAYER	23	23	0	4	5	5	7	2	0	0	P.L.F. C.D.C.	1990	1990	0
Total	67	64	0	8	13	18	21	7	0	6				
DOMIAL - HABITAT FAMILIAL D'ALSACE														
11 RUE BASTIAN	8	8	0	1	4	2	1	0	0	8	PLUS	2002	2002	2002
Total	8	8	0	1	4	2	1	0	0	8				
HABITATION MODERNE														
36 RUE SAINT FLORENT	5	5	0	0	3	1	1	0	0	0	PLA-PLUS	2002	2003	2004
29 RUE DE LA ROTONDE	6	6	0	0	2	4	0	0	0	0	PLUS	2005	2003	-
11 RUE JOSEPH HOLTERBACH	15	15	0	0	2	7	4	2	0	0	PLS	2006	2003	-
5 RUE DE STEINBOURG	17	17	0	1	2	8	4	2	0	0	PLUS	2008		
Total	43	43	0	1	9	20	9	4	0	0				
IMMOBILIERE 3F														
7 RUE BASTIAN	8	8	0	0	8	0	0	0	0	8	PLATS	1996	1996	1997
120 ROUTE DE MITTELHAUSBERGEN	8	8	0	0	2	2	3	1	0	0	PLUS	2005	2005	
Total	16	16	0	0	10	2	3	1	0	8				
LOGIEST														
73 RUE HEIDENBERG	11	11	0	0	1	10	0	0	0	0	PLAI	1993	1993	-
Total	11	11	0	0	1	10	0	0	0	0				
PERSPECTIVES HABITAT														
6 RUE DU KOCHERSBERG	5	5	0	0	0	2	2	1	0	0	PLUS	2008	EN COURS	-
Total	5	5	0	0	0	2	2	1	0	0				
SIBAR														
2 RUE DU KLINGENTHAL	10	10	0	0	0	5	0	5	0	10	PALULOS	1961	1992	1993
4 RUE DU KLINGENTHAL	10	10	0	0	0	5	5	0	0	10	PALULOS	1961	1992	1993
6 RUE DU KLINGENTHAL	10	10	0	0	0	5	5	0	0	10	PALULOS	1976	1992	1993
8 RUE DU KLINGENTHAL	10	10	0	0	0	5	5	0	0	10	PALULOS	1961	1992	1993
9 RUE DU KLINGENTHAL	24	0	0	1	7	8	7	1	0	0	PLA CFF	1988	-	-
11 RUE DU KLINGENTHAL	25	0	0	1	7	8	5	4	0	0	PLA CFF	1989	-	-
14 RUE DU KLINGENTHAL	10	0	0	0	0	5	5	0	0	10	PALULOS	1963	1992	1993
16 RUE DU KLINGENTHAL	10	10	0	0	0	5	5	0	0	10	PALULOS	1962	1992	1993
Total	109	60	0	2	14	46	37	10	0	60				
Total	263	207	0	12	51	104	73	23	0	82				

QUARTIER DE STRASBOURG-WACKEN-CONTADES



Bailleur	Total logements	Conventionnés	Chambres	T1	T2	T3	T4	T5	T6&+
SIBAR	118	118	0	0	0	42	50	26	0
CUS HABITAT	61	61	0	0	6	50	5	0	0
BATIGERE NORD-EST	12	0	0	0	0	10	2	0	0
IMMOBILIERE 3F	12	12	0	0	0	6	2	4	0
TOTAL QUARTIER	203	191	0	0	6	108	59	30	0

	Chambres	T1	T2	T3	T4	T5	T6&+
CUS	1,2 %	5,4 %	15 %	39,9 %	29,3 %	8,1 %	1,1 %
Quartier	0,0 %	0,0 %	3,0 %	53,2 %	29,1 %	14,8 %	0,0 %

203 logements forment le parc social du quartier Wacken-Contades. Ils sont gérés par 4 bailleurs, notamment la SIBAR qui en détient les deux tiers.

Le parc est ancien, puisqu'il date, pour 90 %, d'avant 1959.

La typologie est marquée essentiellement par une taille moyenne des logements (83 % de T3 et T4). Plus de la moitié du parc est même constituée de T3. On remarque également une part intéressante de T5, plutôt rares à Strasbourg. Par contre, il n'y a que très peu de petits logements : 3 % de T2, aucun T1.

Bien que le quartier soit l'un des plus étendus du centre-ville, les implantations géographiques des logements sociaux se résument en un seul secteur : autour des rues Lauth et de l'Abbé Wetterlé.

	Total logements	Logts conventionnés	Chambres	T1	T2	T3	T4	T5	T6 &+	Nb logts réhabilités	Financement	Date mise en service	Date Convention	Date Réhabilitation
--	-----------------	---------------------	----------	----	----	----	----	----	-------	----------------------	-------------	----------------------	-----------------	---------------------

STRASBOURG - WACKEN-CONTADES

BATIGERE NORD-EST

7 RUE CHARLES GRAD	12	0	0	0	0	10	2	0	0	0	PLI	1989	-	-
Total	12	0	0	0	0	10	2	0	0	0				

CUS HABITAT

1 RUE LEON BOLL	10	10	0	0	0	10	0	0	0	10	ACCORD LOCATIF	1932	1995	1995
11 RUE LAUTH	9	9	0	0	0	9	0	0	0	9	ACCORD LOCATIF	1932	1995	1995
13 RUE LAUTH	9	9	0	0	0	9	0	0	0	9	ACCORD LOCATIF	1932	1995	1995
15 RUE LAUTH	9	9	0	0	0	9	0	0	0	9	ACCORD LOCATIF	1932	1995	1995
17 RUE LAUTH	15	15	0	0	6	4	5	0	0	15	ACCORD LOCATIF	1932	1995	1995
9 RUE LAUTH	9	9	0	0	0	9	0	0	0	9	ACCORD LOCATIF	1932	1995	1995
Total	61	61	0	0	6	50	5	0	0	61				

IMMOBILIERE 3F

10 RUE DE BITCHE	12	12	0	0	0	6	2	4	0	0	PLUS	2005	2004	
Total	12	12	0	0	0	6	2	4	0	0				

SIBAR

2 RUE DE L'ABBE WETTERLE	10	10	0	0	0	5	5	0	0	10	PALULOS	1958	1987	1988
4 RUE DE L'ABBE WETTERLE	10	10	0	0	0	5	5	0	0	10	PALULOS	1958	1987	1988
6 RUE DE L'ABBE WETTERLE	12	12	0	0	0	0	6	6	0	12	PALULOS	1959	1987	1988
8 RUE DE L'ABBE WETTERLE	12	12	0	0	0	0	6	6	0	12	PALULOS	1959	1987	1988
10 RUE DE L'ABBE WETTERLE	12	12	0	0	0	0	6	6	0	12	PALULOS	1958	1987	1988
12 RUE DE L'ABBE WETTERLE	8	8	0	0	0	4	4	0	0	8	PALULOS	1958	1987	1988
14 RUE DE L'ABBE WETTERLE	8	8	0	0	0	4	4	0	0	8	PALULOS	1958	1987	1988
16 RUE DE L'ABBE WETTERLE	8	8	0	0	0	4	4	0	0	8	PALULOS	1958	1987	1988
18 RUE DE L'ABBE WETTERLE	8	8	0	0	0	4	4	0	0	8	PALULOS	1958	1987	1988
3 RUE LEON BOLL	10	10	0	0	0	6	4	0	0	10	PALULOS	1958	1987	1988
5 RUE LAUTH	10	10	0	0	0	5	1	4	0	10	PALULOS	1958	1987	1988
7 RUE LAUTH	10	10	0	0	0	5	1	4	0	10	PALULOS	1959	1987	1988
Total	118	118	0	0	0	42	50	26	0	118				

Total	203	191	0	0	6	108	59	30	0	179				
--------------	------------	------------	----------	----------	----------	------------	-----------	-----------	----------	------------	--	--	--	--

Total COMMUNE DE STRASBOURG	33807	30508	1359	1784	4951	13519	9842	2767	491	26469				
------------------------------------	--------------	--------------	-------------	-------------	-------------	--------------	-------------	-------------	------------	--------------	--	--	--	--

Total CUS	49160	43912	1708	2591	7360	19639	14432	4008	560	36073				
------------------	--------------	--------------	-------------	-------------	-------------	--------------	--------------	-------------	------------	--------------	--	--	--	--

Total DEPARTEMENT DU BAS-RHIN	61178	54888	1772	2968	9200	23756	18539	5460	663	38298				
--------------------------------------	--------------	--------------	-------------	-------------	-------------	--------------	--------------	-------------	------------	--------------	--	--	--	--

TABLE DE CORRESPONDANCE COMMUNES/TERRITOIRES

Nom commune	Zones d'observation	A partir de la page...	Nom commune	Zones d'observation	A partir de la page...
ALLENWEILER	Saverne	99	MONSWILLER	Saverne	99
ALTWILLER	Sarre-Union_Drulingen	93	MORSBRONN-LES-BAINS	Niederbronn	73
AVOLSHEIM	Molsheim	65	MUNDOLSHEIM	CUS	121
BALDENHEIM	Marckolsheim_Sélestat	55	MUTTERSCHOLTZ	Marckolsheim_Sélestat	55
BARR	Barr_Villé	15	MUTZIG	Molsheim	65
BASSEMBERG	Barr_Villé	15	NEUGATHEIM-ITTLLENHEIM	Truchtersheim	107
BEHLENHEIM	Truchtersheim	107	NEUWILLER LES SAVERNE	Bouxwiller_Hochfelden	21
BELMONT	Haute Bruche	51	NIEDERBRONN-LES-BAINS	Niederbronn	73
BENFELD	Erstein_Benefeld	29	NIEDERHASLACH	Molsheim	65
BERGBIETEN	Wasselonne	109	NIEDERLAUTERBACH	Wissembourg	113
BERNARDVILLE	Barr_Villé	15	OBERHEIM	Erstein_Benefeld	29
BERSTHEIM	Haguenau_Bischwiller	35	OBERBRONN	Niederbronn	73
BETSCHDORF	Wissembourg	113	OBERDORF-SPACHBACH	Niederbronn	73
BISCHHEIM	CUS	121	OBERHAUSBERGEN	CUS	121
BISCHOFFSHEIM	Obernai	83	OBERNAI	Obernai	83
BISCHWILLER	Haguenau_Bischwiller	35	OBERSCHAEFFOLSHEIM	CUS	121
BOERSCH	Obernai	83	ODRATZHEIM	Wasselonne	109
BOURG BRUCHE	Haute Bruche	51	OFFENDORF	Haguenau_Bischwiller	35
BOUXWILLER	Bouxwiller_Hochfelden	21	ORSCHWILLER	Marckolsheim_Sélestat	55
BREITENAU	Barr_Villé	15	OSTHOFFEN	Truchtersheim	107
BREITENBACH	Barr_Villé	15	OSTWALD	CUS	121
BROQUE (LA)	Haute Bruche	51	OTTERSWILLER	Saverne	99
BRUMATH	Brumath	25	OTTROT	Obernai	83
CHATENOIS	Marckolsheim_Sélestat	55	PETITE PIERRE (LA)	La Petite-Pierre	89
DACHSTEIN	Molsheim	65	PFÄFFENHOFFEN	Niederbronn	73
DAHLENHEIM	Wasselonne	109	PFULGRIESHEIM	Truchtersheim	107
DANGOLSHEIM	Wasselonne	109	PLOBSHEIM	CUS	121
DETTWILLER	Saverne	99	PUBERG	La Petite-Pierre	89
DIEFFENBACH AU VAL	Barr_Villé	15	REICHSHOFFEN	Niederbronn	73
DIEMERINGEN	Sarre-Union_Drulingen	93	REICHSTETT	CUS	121
DORLSHEIM	Molsheim	65	REIPERTSWILLER	La Petite-Pierre	89
DRULINGEN	Sarre-Union_Drulingen	93	RHINAU	Erstein_Benefeld	29
DRUSENHEIM	Haguenau_Bischwiller	35	ROPPENHEIM	Haguenau_Bischwiller	35
DUTTLENHEIM	Molsheim	65	ROSENWILLER	Obernai	83
EBERSHEIM	Marckolsheim_Sélestat	55	ROSHEIM	Obernai	83
EBERSMUNSTER	Marckolsheim_Sélestat	55	ROSTEIG	La Petite-Pierre	89
ECKBOLSHEIM	CUS	121	ROTHAU	Haute Bruche	51
ENTZHEIM	CUS	121	SAALES	Haute Bruche	51
EPFIG	Barr_Villé	15	SAASENHEIM	Marckolsheim_Sélestat	55
ERGERSHEIM	Molsheim	65	SAESSOLSHEIM	Saverne	99
ERNOLSHEIM SUR BRUCHE	Molsheim	65	SAINT BLAISE LA ROCHE	Haute Bruche	51
ERSTEIN	Erstein_Benefeld	29	SAINT PIERRE	Barr_Villé	15
ESCHAU	CUS	121	SAINT PIERRE BOIS	Barr_Villé	15
FEGERSHEIM	CUS	121	SARRE-UNION	Sarre-Union_Drulingen	93
FORT LOUIS	Haguenau_Bischwiller	35	SARREWERDEN	Sarre-Union_Drulingen	93
FOUCHY	Barr_Villé	15	SAVERNE	Saverne	99
FOUDAY	Haute Bruche	51	SCHAFFHOUSE SUR ZORN	Bouxwiller_Hochfelden	21
FROESCHWILLER	Niederbronn	73	SCHERWILLER	Marckolsheim_Sélestat	55
FROHMUHL	La Petite-Pierre	89	SCHILTIGHEIM	CUS	121
GAMBSHEIM	Brumath	25	SCHIRMECK	Haute Bruche	51
GEISPOLSHHEIM	CUS	121	SCHOENAU	Marckolsheim_Sélestat	55
GEISWILLER	Bouxwiller_Hochfelden	21	SCHWEIGHOUSE SUR MODER	Haguenau_Bischwiller	35
GERSTHEIM	Erstein_Benefeld	29	SELESTAT	Marckolsheim_Sélestat	55
GOERSDORF	Niederbronn	73	SELTZ	Wissembourg	113
GREDELBRUCH	Obernai	83	SOUFFELWEYERSHEIM	CUS	121
GRESSWILLER	Molsheim	65	SOUFFLENHEIM	Haguenau_Bischwiller	35
GRIES	Brumath	25	SOULTZ-LES-BAINS	Molsheim	65
GUMBRECHTSHOFFEN	Niederbronn	73	SOULTZ-SOUS-FORETS	Wissembourg	113
GUNDERSHOFFEN	Niederbronn	73	STEIGE	Barr_Villé	15
HAGUENAU	Haguenau_Bischwiller	35	STEINBOURG	Saverne	99
HARSKIRCHEN	Sarre-Union_Drulingen	93	STILL	Molsheim	65
HATTEN	Wissembourg	113	STRASBOURG	CUS	121
HERBITZHEIM	Sarre-Union_Drulingen	93	SUNDHOUSE	Marckolsheim_Sélestat	55
HERRLISHEIM	Haguenau_Bischwiller	35	TRIEMBACH-AU-VAL	Barr_Villé	15
HILSENHEIM	Marckolsheim_Sélestat	55	UBERACH	Niederbronn	73
HOCHFELDEN	Bouxwiller_Hochfelden	21	URBEIS	Barr_Villé	15
HOENHEIM	CUS	121	VENDENHEIM	CUS	121
HOERDT	Brumath	25	VILLE	Barr_Villé	15
HOHENGOEFT	Wasselonne	109	VOELLERDINGEN	Sarre-Union_Drulingen	93
HOLTZHEIM	CUS	121	WACKENBACH-SCHIRMECK	Haute Bruche	51
HUTTENDORF	Haguenau_Bischwiller	35	WALBOURG	Niederbronn	73
HUTTENHEIM	Erstein_Benefeld	29	WALCK (LA)	Niederbronn	73
ILLKIRCH-GRAFFENSTADEN	CUS	121	WALDHAMBACH	Sarre-Union_Drulingen	93
INGWILLER	Bouxwiller_Hochfelden	21	WANGENBOURG-ENGENTHAL	Wasselonne	109
KESKASTEL	Sarre-Union_Drulingen	93	WANTZENAU (LA)	CUS	121
KIRRBURG	Sarre-Union_Drulingen	93	WASSELONNE	Wasselonne	109
LAMPERTHEIM	CUS	121	WEYER	Sarre-Union_Drulingen	93
LAMPERTSLOCH	Niederbronn	73	WIMMENAU	La Petite-Pierre	89
LANGENSOUULTZBACH	Niederbronn	73	WINGEN SUR MODER	La Petite-Pierre	89
LAUTERBOURG	Wissembourg	113	WINGERSHEIM	Bouxwiller_Hochfelden	21
LINGOLSHEIM	CUS	121	WINTZENHEIM-KOCHERSBERG	Truchtersheim	107
LIPSHEIM	CUS	121	WISCHE	Haute Bruche	51
LOHR	La Petite-Pierre	89	WISSEMBOURG	Wissembourg	113
LORENTZEN	Sarre-Union_Drulingen	93	WITTISHEIM	Marckolsheim_Sélestat	55
LUTZELHOUSE	Haute Bruche	51	WOERTH	Niederbronn	73
MARCKOLSHEIM	Marckolsheim_Sélestat	55	WOLFISHEIM	CUS	121
MARLENHEIM	Wasselonne	109	WOLSCHHEIM	Saverne	99
MARMOUTIER	Saverne	99	ZEHNACKER	Wasselonne	109
MERTZWILLER	Niederbronn	73	ZINSWILLER	Niederbronn	73
MOLSHEIM	Molsheim	65			