LES EXPERTISES
DE L'ADEUS
MARS 2011

L'Agence
de Développement
et d'Urbanisme
de l'Agglomération
Strasbourgeoise

OBSERVATOIRE
DE L'HABITAT

Répertoire du logement social dans le département du Bas-Rhin

Présentation par bassins d'observation, communes et quartiers de Strasbourg

État au 1er janvier 2011

Programme partenarial

Equipe projet : Sandrine LECHNER, Simon GIOVANINI, Maryline ROUSSETTE, Fanny CHAILLOUX, Pierre DE CADENET, Ludovic HOERDT

Mars 2011 © ADEUS

L'agence de développement et d'urbanisme de l'agglomération strasbourgeoise
9 rue Brûlée - CS 80047 - 67002 Strasbourg Cedex

OBSERVATOIRE DE L'HABITAT

RÉPERTOIRE DU LOGEMENT SOCIAL DANS LE DEPARTEMENT DU BAS-RHIN

Etat au 1er janvier 2011

Présentation par bassins d'observation, communes et quartiers de Strasbourg

PREAMBULE

Dans le cadre des activités de son Observatoire de l'habitat, l'ADEUS édite chaque année un Répertoire du logement social à l'échelle du département du Bas-Rhin.

Ce document s'établit essentiellement sur la base d'une **enquête annuelle auprès des bailleurs sociaux** qui sont soit des organismes HLM (Offices, SA d'HLM ou SEM), soit d'autres organismes dont le patrimoine présente des caractéristiques similaires au parc social institutionnel.

La **notion du logement social** entend ici **tout logement ayant bénéficié**, pour sa construction ou son acquisition-amélioration, **d'un financement aidé** (Prêt locatif aidé, PLA très social, PLA d'intégration, PLUS, PLI, etc.). Sont également intégrés les logements appartenant à la Ville de Strasbourg et gérés par le PACT du Bas-Rhin.
De ce fait, le nombre de logements sociaux recensés dans ce document ne correspond pas à celui des logements rentrant dans la définition plus restrictive de l'article 55 de la loi Solidarité et Renouvellement Urbain. Le décompte de ces derniers est désormais indiqué en parallèle, pour les communes concernées. Les clauses de diffusion ne permettent toutefois pas de détailler cette information à l'adresse.

Chaque année, la réactualisation du répertoire s'effectue en recensant les nouveaux programmes de logements locatifs sociaux dont la mise en service est intervenue durant l'année n-1.

Ce document a été mis à jour au 1er janvier 2011, de façon à améliorer l'actualité des données présentées.

SOMMAIRE

LES LOGEMENTS SOCIAUX DANS LE BAS-RHIN AU 1er JANVIER 2011 9
TABLEAUX DE SYNTHESE 11

BASSINS D'OBSERVATION :

TERRITOIRE DE BARR - VILLE 15
TERRITOIRE DE BOUXWILLER - HOCHFELDEN 21
TERRITOIRE DE BRUMATH 25
TERRITOIRE DE ERSTEIN - BENFELD 29
TERRITOIRE DE HAGUENAU - BISCHWILLER 35
TERRITOIRE DE LA HAUTE BRUCHE (SCHIRMECK) 51
TERRITOIRE DE MARCKOLSHEIM - SELESTAT 55
TERRITOIRE DE MOLSHEIM 65
TERRITOIRE DE NIEDERBRONN-LES-BAINS 73
TERRITOIRE D'OBERNAI 83
TERRITOIRE DE LA PETITE-PIERRE 89
TERRITOIRE DE SARRE-UNION - DRULINGEN 93
TERRITOIRE DE SAVERNE 99
TERRITOIRE DE TRUCHTERSHEIM 105
TERRITOIRE DE WASSELONNE 109
TERRITOIRE DE WISSEMBOURG 113
TERRITOIRE DE LA COMMUNAUTE URBAINE DE STRASBOURG 121

COMMUNES DE LA CUS :

COMMUNE DE BISCHHEIM 125
COMMUNE D'ECKBOLSHEIM 131
COMMUNE D'ENTZHEIM 133
COMMUNE D'ESCHAU 135
COMMUNE DE FEGERSHEIM 137
COMMUNE DE GEISPOLSHEIM 141
COMMUNE DE HOENHEIM 143
COMMUNE DE HOLTZHEIM 147
COMMUNE D'ILLKIRCH-GRAFFENSTADEN 149
COMMUNE DE LAMPERTHEIM 155
COMMUNE DE LINGOLSHEIM 157
COMMUNE DE LIPSHEIM 161
COMMUNE DE MUNDOLSHEIM 163
COMMUNE D'OBERHAUSBERGEN 165
COMMUNE D'OBERSCHAEFFOLSHEIM 167
COMMUNE D'OSTWALD 169
COMMUNE DE PLOBSHEIM 173
COMMUNE DE REICHSTETT 175
COMMUNE DE SCHILTIGHEIM 177
COMMUNE DE SOUFFELWEYERSHEIM 185
COMMUNE DE VENDENHEIM 187
COMMUNE DE LA WANTZENAU 189
COMMUNE DE WOLFISHEIM 191

QUARTIERS DE STRASBOURG :

QUARTIER DE STRASBOURG-BROGLIE (MAIRIE) 195
QUARTIER DE STRASBOURG-CANARDIERE EST 197
QUARTIER DE STRASBOURG-CANARDIERE OUEST 201
QUARTIER DE STRASBOURG-CITE DE L'ILL 205
QUARTIER DE STRASBOURG-CRONENBOURG OUEST 209
QUARTIER DE STRASBOURG-ELSAU 213
QUARTIER DE STRASBOURG-ESPLANADE 217
QUARTIER DE STRASBOURG-FORÊT-NOIRE 221
QUARTIER DE STRASBOURG-GARE 223
QUARTIER DE STRASBOURG-HAUTEPIERRE 227
QUARTIER DE STRASBOURG-KABLE 231
QUARTIER DE STRASBOURG-KOENIGSHOFFEN EST 233
QUARTIER DE STRASBOURG-KOENIGSHOFFEN OUEST 237
QUARTIER DE STRASBOURG-KRUTENAU 241
QUARTIER DE STRASBOURG-MEINAU 245
QUARTIER DE STRASBOURG-MONTAGNE VERTE 247
QUARTIER DE STRASBOURG-NEUDORF CENTRE 251
QUARTIER DE STRASBOURG-NEUDORF EST 255
QUARTIER DE STRASBOURG-NEUDORF OUEST 259
QUARTIER DE STRASBOURG-NEUHOF 261
QUARTIER DE STRASBOURG-ORANGERIE 265
QUARTIER DE STRASBOURG-PETITE-FRANCE 267
QUARTIER DE STRASBOURG-POINCARE 271
QUARTIER DE STRASBOURG-POLYGONE 273
QUARTIER DE STRASBOURG-PORT DU RHIN 277
QUARTIER DE STRASBOURG-ROBERTSAU 281
QUARTIER DE STRASBOURG-STOCKFELD 285
QUARTIER DE STRASBOURG-VAUBAN 291
QUARTIER DE STRASBOURG-VIEUX CRONENBOURG 295
QUARTIER DE STRASBOURG-WACKEN-CONTADES 297

TABLE DE CORRESPONDANCE COMMUNES/TERRITOIRES 299

Les logements sociaux dans le Bas-Rhin au 1er janvier 2011

Etat des lieux général

Le parc de logements géré par les bailleurs sociaux atteint, dans le Bas-Rhin au **1er janvier 2011**, **63 183 unités**. Cela représente une augmentation de 1,4 % par rapport au 1er janvier 2010. Dans ce même parc, **56 579 logements sont conventionnés** et correspondent donc à la définition du logement social selon l'article 55 de la loi Solidarité et Renouvellement Urbain.

• Au 1er janvier 2011, **4 communes sur 10** comptent des logements sociaux dans le département du Bas-Rhin. Toutefois, il existe de grandes disparités entre ces communes car 42 % d'entre elles comptabilisent moins de dix logements aidés. La seule ville de **Strasbourg** détient quant à elle **54 % des logements aidés**, son parc s'élevant à 34 234 unités. D'une manière générale, la Communauté urbaine de Strasbourg ainsi que quelques villes moyennes du département enregistrent les plus fortes concentrations de logements aidés. Dans les villes plus petites, la présence d'un parc social est plus sporadique.

• La taille des logements est caractérisée par **une nette prédominance des 3 et 4 pièces** (69 %) par rapport aux petits (21 %) et aux grands logements (10 %). La CUS regroupe 81 % des petits logements (T1-T2). Les grands logements sont mieux représentés hors CUS. Toutefois, notons que cette importance des grands logements hors CUS n'est pas généralisée. En effet, seules une demi-douzaine de zones comptent nettement plus de grands logements que la moyenne (particulièrement La Petite-Pierre, Haute-Bruche et Brumath). A contrario, les zones de Wasselonne, Bouxwiller-Hochfelden et Niederbronn rassemblent davantage de petits logements.

• Un cinquième du parc date d'avant 1960 (21 %), un quart des années 1960 (25 %), un autre cinquième des années 1970 (19 %). Les mises en service sont ensuite en net recul dans les années 1980 (7 %). La reprise des années 1990 (13 %) se prolonge depuis 2000 (15 % sur 2000-2008). Toutefois ce rythme de mise en service, en partie lié aux mesures incitatives de la loi SRU, reste loin de celui des années 1960.

Evolution récente : l'année 2010

Les mises en service de nouveaux logements, sur l'ensemble du département, s'élèvent à **1 068 unités** (dont 560 dans la Communauté urbaine de Strasbourg). L'année 2010 s'inscrit dans la dynamique enclenchée en 2008 qui marquait un retour à la hausse des nouvelles mises en service, après plusieurs années consécutives de baisse relative.

• 17 bailleurs sont gestionnaires des nouveaux programmes mis en service au cours de l'année 2010. Parmi eux, Domial-HSA et OPUS 67 ont mis en service respectivement 226 et 187 nouvelles unités.

• Enfin, notons que 20 communes ont mis en service leurs premiers logements aidés au cours de l'année 2010. Il s'agit de Ittenheim (16), Achenheim et Routzenheim (respectivement 15), Herbsheim (13), Elsenheim (10), Andlau (9), Roeschwoog (8), Dinsheim sur Bruche, Griesheim près Molsheim, Knoersheim et Struth (respectivement 6), Kraft (5), Russ, Uhlwiller (respectivement 4), Mittelbergheim, Printzheim, Schillersdorf (respectivement 2), Ottersthal et Wahlenheim (respectivement 1). Deux communes de plus de 3 000 habitants restent toujours, en 2010, exemptes de parc social dans le Bas-Rhin : Oberhoffen-sur-Moder et Weyersheim.

Enjeux:

- Le développement du parc social dans le Bas-Rhin s'accélère depuis trois ans. Il s'effectue cependant toujours en deçà des besoins puisqu'on dénombre en moyenne quelque 18 000 demandes en instance sur l'ensemble du territoire ces dernières années.
- La diversification spatiale de l'offre s'accroît, notamment dans les territoires hors CUS qui présentent les plus fortes évolutions en 2010. Les efforts dans ce sens sont toutefois à conforter afin de favoriser une plus grande mixité des territoires.
- La diversité des logements, notamment quant à leur taille mérite d'être améliorée afin d'offrir des réponses adaptées à un plus grand nombre de ménages demandeurs.

Les évolutions récentes du parc social dans le Bas-Rhin vont dans le sens des orientations fixées par les politiques publiques, telles que le Plan départemental de l'Habitat et les Plans locaux de l'Habitat de la CUS, de Saverne et de Sélestat. Les efforts sont toutefois à poursuivre et à encourager afin de garantir un niveau élevé de mises en service et favoriser l'adaptation de l'offre aux besoins des ménages tant en termes de taille que de localisation des logements.

TABLEAUX DE SYNTHESE : Nombre de logements sociaux dans le Bas-Rhin au 1er janvier 2011

TERRITOIRES	Total logements	Total logements Conventionnés	Chambres	T1	T2	T3	T4	T5	T6 &+
BARR - VILLE	309	304	0	8	67	85	112	31	6
BOUXWILLER - HOCHFELDEN	245	238	0	12	50	69	81	33	0
BRUMATH	263	244	0	0	44	84	89	39	7
ERSTEIN - BENFELD	1078	1022	0	36	154	393	372	113	10
HAGUENAU - BISCHWILLER	3057	2676	0	86	500	1044	999	393	35
HAUTE BRUCHE	385	385	0	10	56	129	111	72	7
MARCKOLSHEIM - SÉLESTAT	1734	1660	62	55	245	638	580	180	16
MOLSHEIM	1577	1285	0	31	239	569	494	222	22
NIEDERBRONN-LES-BAINS	776	693	0	22	174	285	205	88	2
OBERNAI	1002	920	0	89	129	348	349	87	0
LA PETITE-PIERRE	63	61	0	0	12	11	17	23	0
SARRE-UNION - DRULINGEN	186	186	0	3	17	66	85	15	0
SAVERNE	871	870	0	34	168	249	331	87	2
TRUCHTERSHEIM	91	76	0	0	15	51	23	2	0
WASSELONNE	380	372	0	7	99	148	98	27	1
WISSEMBOURG	981	903	0	11	99	309	431	128	3
COMMUNAUTE URBAINE DE STRASBOURG	50185	44684	1741	2590	7731	20009	14641	4097	537
TOTAL BAS-RHIN	**63183**	**56579**	**1803**	**2994**	**9799**	**24487**	**19018**	**5637**	**648**

Nombre de logements sociaux dans la CUS au 1er janvier 2011

COMMUNAUTE URBAINE DE STRASBOURG	Total logements	Total logements Conventionnés	Chambres	T1	T2	T3	T4	T5	T6 &+
BLAESHEIM	*0*	*0*	*0*	*0*	*0*	*0*	*0*	*0*	0
BISCHHEIM	3098	2787	235	150	588	1133	820	313	16
ECKBOLSHEIM	160	160	0	1	23	55	56	24	1
ECKWERSHEIM	*0*	*0*	*0*	*0*	*0*	*0*	*0*	*0*	*0*
ENTZHEIM	53	53	0	2	10	5	17	19	0
ESCHAU	24	24	0	0	2	2	11	9	0
FEGERSHEIM	192	192	0	2	22	60	59	45	4
GEISPOLSHEIM	239	219	0	3	31	88	82	35	0
HOENHEIM	745	736	0	15	105	310	222	93	0
HOLTZHEIM	98	58	0	5	38	34	15	6	0
ILLKIRCH-GRAFFENSTADEN	2681	2408	0	146	385	1256	779	110	5
LAMPERTHEIM	12	12	0	0	3	6	3	0	0
LINGOLSHEIM	1403	1396	0	29	259	605	430	69	11
LIPSHEIM	35	35	0	0	5	12	13	5	0
MITTELHAUSBERGEN	*0*	*0*	*0*	*0*	*0*	*0*	*0*	*0*	*0*
MUNDOLSHEIM	76	76	0	1	15	29	21	10	0
NIEDERHAUSBERGEN	*0*	*0*	*0*	*0*	*0*	*0*	*0*	*0*	*0*
OBERHAUSBERGEN	234	234	0	6	77	69	60	22	0
OBERSCHAEFFOLSHEIM	15	15	0	0	0	9	5	1	0
OSTWALD	1621	672	0	18	158	738	546	152	9
PLOBSHEIM	34	29	0	0	7	16	8	3	0
REICHSTETT	153	153	0	7	28	78	31	9	0
SCHILTIGHEIM	4533	4184	114	409	645	1648	1427	346	20
SOUFFELWEYERSHEIM	231	186	0	1	53	101	59	17	0
STRASBOURG	34234	30773	1392	1793	5204	13645	9888	2775	465
VENDENHEIM	113	102	0	0	22	32	30	26	3
LA WANTZENAU	42	35	0	1	10	18	9	4	0
WOLFISHEIM	159	145	0	1	41	60	50	4	3
TOTAL CUS	**50185**	**44684**	**1741**	**2590**	**7731**	**20009**	**14641**	**4097**	**537**

Nombre de logements sociaux par quartier strasbourgeois au 1er janvier 2011

QUARTIERS DE STRASBOURG	Total logements	Total logements Conventionnés	Chambres	T1	T2	T3	T4	T5	T6 &+
STRASBOURG - BROGLIE	121	12	0	28	40	26	23	4	0
STRASBOURG - CANARDIERE EST	1538	1538	0	0	141	695	567	130	5
STRASBOURG - CANARDIERE OUEST	1421	332	0	58	167	431	479	247	39
STRASBOURG - CITE DE L'ILL	1760	1760	0	21	223	841	622	45	8
STRASBOURG - CRONENBOURG OUEST	2639	2334	0	89	279	934	958	301	78
STRASBOURG - ELSAU	1620	1483	16	126	210	438	615	192	34
STRASBOURG - ESPLANADE	2045	2002	0	52	231	868	705	168	21
STRASBOURG - FORET-NOIRE	88	33	0	7	12	30	37	2	0
STRASBOURG - GARE	1425	1192	12	133	522	509	180	55	22
STRASBOURG - HAUTEPIERRE	3555	3178	17	150	248	1470	1162	406	113
STRASBOURG - KABLE	117	85	0	4	10	50	32	21	0
STRASBOURG - KOENIGSHOFFEN EST	1138	1105	274	8	186	437	313	96	7
STRASBOURG - KOENIGSHOFFEN OUEST	1807	1735	50	64	212	766	548	174	26
STRASBOURG - KRUTENAU	1431	1310	101	141	365	562	279	47	3
STRASBOURG - MEINAU	231	205	104	95	1	27	65	8	0
STRASBOURG - MONTAGNE VERTE	1972	1819	0	24	202	844	790	110	2
STRASBOURG - NEUDORF CENTRE	1172	1118	15	67	280	559	173	88	0
STRASBOURG - NEUDORF EST	1024	899	306	26	156	344	282	107	7
STRASBOURG - NEUDORF OUEST	136	89	0	10	32	73	18	3	0
STRASBOURG - NEUHOF	1110	1098	0	44	194	458	316	74	24
STRASBOURG - ORANGERIE	30	27	0	1	6	14	8	1	0
STRASBOURG - PETITE-FRANCE	461	249	0	123	117	128	63	24	6
STRASBOURG - POINCARE	184	141	0	7	50	67	43	17	0
STRASBOURG - POLYGONE	1863	1860	0	102	273	599	621	213	55
STRASBOURG - PORT DU RHIN	1159	1133	135	51	284	476	242	59	2
STRASBOURG - ROBERTSAU	476	405	46	55	68	148	148	37	5
STRASBOURG - STOCKFELD	1340	1328	315	106	116	671	287	54	1
STRASBOURG - VAUBAN	1905	1890	1	191	524	962	181	40	7
STRASBOURG - VIEUX CRONENBOURG	263	222	0	10	49	110	72	22	0
STRASBOURG - WACKEN-CONTADES	203	191	0	0	6	108	59	30	0
TOTAL STRASBOURG	34234	30773	1392	1793	5204	13645	9888	2775	465

COMMUNES DE LA CUS ET QUARTIERS DE STRASBOURG

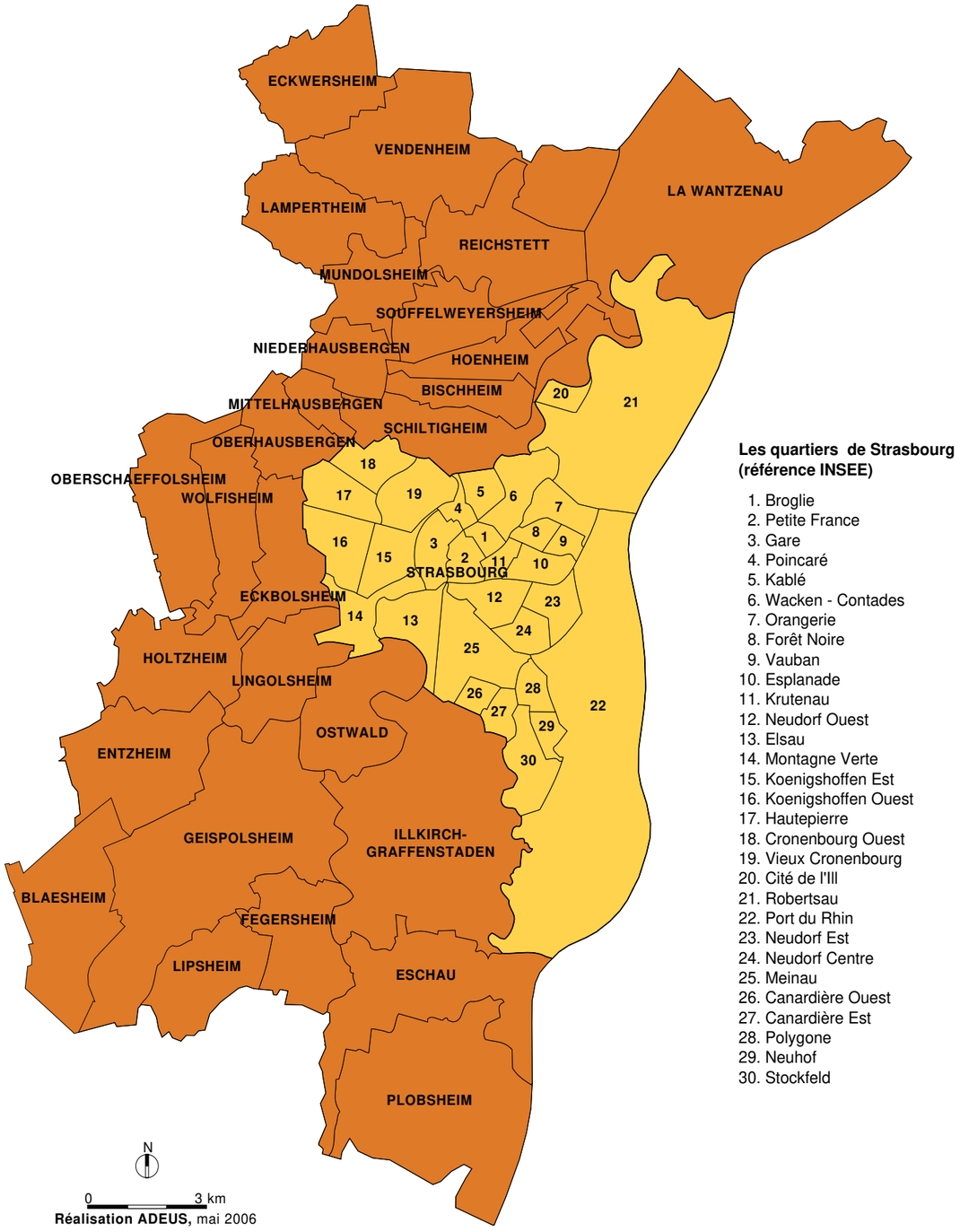

Les quartiers de Strasbourg (référence INSEE)

1. Broglie
2. Petite France
3. Gare
4. Poincaré
5. Kablé
6. Wacken - Contades
7. Orangerie
8. Forêt Noire
9. Vauban
10. Esplanade
11. Krutenau
12. Neudorf Ouest
13. Elsau
14. Montagne Verte
15. Koenigshoffen Est
16. Koenigshoffen Ouest
17. Hautepierre
18. Cronenbourg Ouest
19. Vieux Cronenbourg
20. Cité de l'Ill
21. Robertsau
22. Port du Rhin
23. Neudorf Est
24. Neudorf Centre
25. Meinau
26. Canardière Ouest
27. Canardière Est
28. Polygone
29. Neuhof
30. Stockfeld

TERRITOIRE DE BARR - VILLE

Volume du parc au 1er janvier 2011	Nouvelles mises en service 2010
309 logements	19 logements
	9 logements à **Andlau** 6 logements à **Barr** 2 logements à **Mittelbergheim** 2 logements à **Steige**

Bailleur	Total	Conven-tionnés	Cham bres	T1	T2	T3	T4	T5	T6 &+
OPUS	109	109	0	3	23	29	41	11	2
DOMIAL - HFA	101	101	0	2	21	28	38	11	1
PERSPECTIVES HABITAT	35	35	0	0	6	10	14	5	0
DOMIAL - HSA	24	20	0	0	3	4	2	11	3
COLMAR HABITAT	16	16	0	0	10	5	1	0	0
SIBAR	13	12	0	0	2	6	4	0	1
BATIGERE NORD-EST	9	9	0	0	1	4	3	1	0
DOMIAL - UES PACT ARIM	2	2	0	0	0	1	0	0	1
Total Territoire	**309**	**304**	**0**	**8**	**67**	**85**	**112**	**31**	**6**

	Chambres	T1	T2	T3	T4	T5	T6&+
Bas-Rhin	1 %	4,7 %	15,5 %	38,8 %	30,1 %	8,9 %	1 %
Territoire	0 %	2,6 %	21,7 %	27,5 %	36,2 %	10 %	1,9 %

BARR - VILLE

ALBE

	Total logements	Logts conventionnés	Chambres	T1	T2	T3	T4	T5	T6 &+	Nb logts réhabilités	Financement	Date mise en service	Date Convention	Date Réhabilitation
DOMIAL - HFA														
25 RUE DE L'EGLISE	3	3	0	0	0	1	2		0	0	PLAI	2009	2009	-
Total	**3**	**3**	**0**	**0**	**0**	**1**	**2**	**0**	**0**	**0**				
Total	**3**	**3**	**0**	**0**	**0**	**1**	**2**	**0**	**0**	**0**				

ANDLAU

	Total logements	Logts conventionnés	Chambres	T1	T2	T3	T4	T5	T6 &+	Nb logts réhabilités	Financement	Date mise en service	Date Convention	Date Réhabilitation
DOMIAL - HSA														
13 Rue Dr Stoltz	4	0	0	1	2	1	0	0	0	-	LIBRE	2010	2010	-
15 Rue Dr Stoltz	5	5	0	1	2	0	1	1	0	-	ANAH	2010	2010	-
Total	**9**	**5**	**0**	**2**	**4**	**1**	**1**	**1**	**0**	**0**				
Total	**9**	**5**	**0**	**2**	**4**	**1**	**1**	**1**	**0**	**0**				

BARR

	Total logements	Logts conventionnés	Chambres	T1	T2	T3	T4	T5	T6 &+	Nb logts réhabilités	Financement	Date mise en service	Date Convention	Date Réhabilitation
BATIGERE NORD-EST														
13/15 RUE DES CIGOGNES (1 seule entrée)	9	9	0	0	1	4	3	1	0	0	PLS	2003	2002	-
Total	**9**	**9**	**0**	**0**	**1**	**4**	**3**	**1**	**0**	**0**				
DOMIAL - HABITAT DES SALARIES D'ALSACE														
2/4/6/14 RUE DES SARMENTS ET 1 RUE DU ZIMMERBERG	2	2	0	0	0	0	2	0	0	0	PLATS	1991	1987	-
5-7 Rue de la Vallée	2	2	0	0	0	0	1	0	1	-	ANAH	2010	2010	-
9 Rue de la Vallée	2	2	0	1	0	0	0	1	0	-	ANAH	2010	2010	-
Total	**6**	**6**	**0**	**1**	**0**	**0**	**3**	**1**	**1**	**0**				
DOMIAL - HABITAT FAMILIAL D'ALSACE														
6, RUE REIBER	3	3	0	0	0	1	1	1	0	0	PLAI	2004	2003	-
6, RUE REIBER	3	3	0	0	0	1	2	0	0	0	PLUS	2004	2003	-
6 CHEMIN DE BUHL	6	6	0	0	2	2	2	0	0	0	PLUS	1970		-
8 CHEMIN DE BUHL	6	6	0	0	2	2	2	0	0	0	PLUS	2004	2003	-
Total	**18**	**18**	**0**	**0**	**4**	**6**	**7**	**1**	**0**	**0**				
OPUS														
79A AVENUE DES VOSGES	8	8	0	0	4	0	4	0	0	8	LOPO REHAB	1960	1986	-
79B AVENUE DES VOSGES	8	8	0	0	4	0	4	0	0	8	LOPO REHAB	1960	1986	-
79C AVENUE DES VOSGES	8	8	0	0	0	0	8	0	0	8	LOPO REHAB	1960	1986	-
81A AVENUE DES VOSGES	8	8	0	0	0	4	4	0	0	8	HLMO	1964	1986	-
81B AVENUE DES VOSGES	8	8	0	0	0	4	4	0	0	8	HLMO	1964	1986	-
1 RUE DES TANNEURS	12	12	0	1	4	4	3	0	0	0	HLMO	1978	1986	2008
2A RUE DES TANNEURS	12	12	0	1	4	4	3	0	0	0	HLMO	1977	1986	2008
2B RUE DES TANNEURS	12	12	0	1	5	6	0	0	0	0	HLMO	1977	1986	2008
25 RUE DU PFOELLERWEG	1	1	0	0	0	0	0	1	0	0	PLA	1984	1986	-
27 RUE DU PFOELLERWEG	1	1	0	0	0	0	0	1	0	0	PLA	1984	1986	-
29 RUE DU PFOELLERWEG	1	1	0	0	0	0	0	1	0	0	PLA	1984	1986	-
33 RUE DU PFOELLERWEG	1	1	0	0	0	0	1	0	0	0	PLA	1984	1986	-
37 RUE DU PFOELLERWEG	1	1	0	0	0	0	1	0	0	0	PLA	1984	1986	-
39 RUE DU PFOELLERWEG	1	1	0	0	0	0	1	0	0	0	PLA	1984	1986	-
41 RUE DU PFOELLERWEG	1	1	0	0	0	0	1	0	0	0	PLA	1984	1986	-
45 RUE DU PFOELLERWEG	1	1	0	0	0	0	1	0	0	0	PLA	1984	1986	-
24 RUE RICHARD DIETZ	1	1	0	0	0	0	0	0	1	0	PAP Locatif	1990	1990	-
26 RUE RICHARD DIETZ	1	1	0	0	0	0	0	1	0	0	PAP Locatif	1990	1990	-
28 RUE RICHARD DIETZ	1	1	0	0	0	0	0	1	0	0	PAP Locatif	1990	1990	-
34 RUE RICHARD DIETZ	1	1	0	0	0	0	0	1	0	0	PAP Locatif	1990	1990	-
38 RUE RICHARD DIETZ	1	1	0	0	0	0	0	1	0	0	PAP Locatif	1990	1990	-
40 RUE RICHARD DIETZ	1	1	0	0	0	0	0	0	1	0	PAP Locatif	1990	1990	-
42 RUE RICHARD DIETZ	1	1	0	0	0	0	0	1	0	0	PAP Locatif	1990	1990	-
44 RUE RICHARD DIETZ	1	1	0	0	0	0	0	1	0	0	PAP Locatif	1990	1990	-
4 RUE TAUFFLIEB	4	4	0	0	1	2	1	0	0	0	PLUS	2005	2004	-
19A RUE DE LA KIRNECK	2	2		0	0	0	2	0	0	0	PLUS	2010	2010	
4 RUE TAUFFLIEB	2	2	0	0	1	1	0	0	0	0	PLUS	2008	2008	-
1 RUE JEAN JACQUES MOERLEN	9	9	0	0	0	4	3	2	0	0	PLUS	2008	2008	-
Total	**109**	**109**	**0**	**3**	**23**	**29**	**41**	**11**	**2**	**40**				

	Total logements	Logts conventionnés	Chambres	T1	T2	T3	T4	T5	T6 &+	Nb logts réhabilités	Financement	Date mise en service	Date Convention	Date Réhabilitation
PERSPECTIVES HABITAT														
13 RUE DE LA VALLEE	10	10	0	0	2	4	3	1	0	0	PLUS	2002	2000	-
13A RUE DE LA VALLEE	10	10	0	0	2	4	3	1	0	0	PLUS	2002	2000	-
13B RUE DE LA VALLEE	8	8	0	0	2	1	4	1	0	0	PLUS	2002	2000	-
13C RUE DE LA VALLEE	7	7	0	0	0	1	4	2	0	0	PLUS	2002	2000	-
Total	**35**	**35**	**0**	**0**	**6**	**10**	**14**	**5**	**0**	**0**				
SIBAR														
8 RUE DE SELESTAT	1	0	0	0	0	0	0	0	1	0	LIBRE	2006	-	-
Total	**1**	**0**	**0**	**0**	**0**	**0**	**0**	**0**	**1**	**0**				
Total	**178**	**177**	**0**	**4**	**34**	**49**	**68**	**19**	**4**	**40**				

BASSEMBERG

DOMIAL - HABITAT DES SALARIES D'ALSACE														
1 à 5 PLACE SAINT QUIRIN	5	5	0	0	0	0	4	1	0	0	PLATS	1989	1988	-
Total	**5**	**5**	**0**	**0**	**0**	**0**	**4**	**1**	**0**	**0**				
Total	**5**	**5**	**0**	**0**	**0**	**0**	**4**	**1**	**0**	**0**				

BERNARDVILLE

SIBAR														
18 RUE DES CHARIOTS	4	4	0	0	0	1	3	0	0	0	PLUS	2008	2008	-
Total	**4**	**4**	**0**	**0**	**0**	**1**	**3**	**0**	**0**	**0**				
Total	**4**	**4**	**0**	**0**	**0**	**1**	**3**	**0**	**0**	**0**				

BREITENAU

DOMIAL - HABITAT FAMILIAL D'ALSACE														
1 RUE DES VERGERS	1	1	0	0	0	0	1	0	0	0	PLA	1996	1994	-
2 RUE DES VERGERS	1	1	0	0	0	0	1	0	0	0	PLA	1996	1994	-
3 RUE DES VERGERS	1	1	0	0	0	0	0	1	0	0	PLA	1996	1994	-
4 RUE DES VERGERS	1	1	0	0	0	0	0	1	0	0	PLA	1996	1994	-
1 RUE DU RESERVOIR	1	1	0	0	0	0	1	0	0	0	PLA	1996	1994	-
2 RUE DU RESERVOIR	1	1	0	0	0	0	1	0	0	0	PLA	1996	1994	-
3 RUE DU RESERVOIR	1	1	0	0	0	0	0	1	0	0	PLA	1996	1994	-
4 RUE DU RESERVOIR	1	1	0	0	0	0	0	1	0	0	PLA	1996	1994	-
Total	**8**	**8**	**0**	**0**	**0**	**0**	**4**	**4**	**0**	**0**				
Total	**8**	**8**	**0**	**0**	**0**	**0**	**4**	**4**	**0**	**0**				

BREITENBACH

DOMIAL - HABITAT FAMILIAL D'ALSACE														
3 RUE DES TILLEULS	4	4	0	0	2	0	2	0	0	0	PLUS	2003	2002	-
Total	**4**	**4**	**0**	**0**	**2**	**0**	**2**	**0**	**0**	**0**				
Total	**4**	**4**	**0**	**0**	**2**	**0**	**2**	**0**	**0**	**0**				

DIEFFENBACH AU VAL

DOMIAL - UES PACT ARIM														
18 RUE DE L'ALTENBERG	2	2	0	0	0	1	0	0	1	2	PLAI	1999	1998	1999
Total	**2**	**2**	**0**	**0**	**0**	**1**	**0**	**0**	**1**	**2**				
Total	**2**	**2**	**0**	**0**	**0**	**1**	**0**	**0**	**1**	**2**				

	Total logements	Logts conventionnés	Chambres	T1	T2	T3	T4	T5	T6 &+	Nb logts réhabilités	Financement	Date mise en service	Date Convention	Date Réhabilitation
EPFIG														
DOMIAL - HABITAT FAMILIAL D'ALSACE														
3 RUE DE LA GARE	4	4	0	0	0	2	2	0	0	0	PLUS	2006	2006	-
Total	**4**	**4**	**0**	**0**	**0**	**2**	**2**	**0**	**0**	**0**				
Total	**4**	**4**	**0**	**0**	**0**	**2**	**2**	**0**	**0**	**0**				
FOUCHY														
DOMIAL - HABITAT FAMILIAL D'ALSACE														
3A RUE DES CHAMPS	1	1	0	0	0	0	1	0	0	0	PLA	1994	1993	-
3B RUE DES CHAMPS	1	1	0	0	0	0	1	0	0	0	PLA	1994	1993	-
5B RUE DES CHAMPS	1	1	0	0	0	0	1	0	0	0	PLA	1994	1993	-
RESIDENCE DES JARDINS CURIEUX	7	7	0	0	2	3	0	2	0	0	PLUS	2006	2006	-
Total	**10**	**10**	**0**	**0**	**2**	**3**	**3**	**2**	**0**	**0**				
Total	**10**	**10**	**0**	**0**	**2**	**3**	**3**	**2**	**0**	**0**				
MITTELBERGHEIM														
DOMIAL - HABITAT DES SALARIES D'ALSACE														
10 Rue Principale	2	2	0	0	0	1	1	0	0	-	ANAH	2010	2010	-
Total	**2**	**2**	**0**	**0**	**0**	**1**	**1**	**0**	**0**	**0**				
Total	**2**	**2**	**0**	**0**	**0**	**1**	**1**	**0**	**0**	**0**				
SAINT PIERRE														
SIBAR														
1 RUE DES ERABLES	8	8	0	0	2	5	1	0	0	0	PLA	1998	1997	-
Total	**8**	**8**	**0**	**0**	**2**	**5**	**1**	**0**	**0**	**0**				
Total	**8**	**8**	**0**	**0**	**2**	**5**	**1**	**0**	**0**	**0**				
SAINT PIERRE BOIS														
DOMIAL - HABITAT FAMILIAL D'ALSACE														
39 RUE PRINCIPALE	4	4	0	0	0	0	2	2	0	0	PLA	2001	1999	-
Total	**4**	**4**	**0**	**0**	**0**	**0**	**2**	**2**	**0**	**0**				
Total	**4**	**4**	**0**	**0**	**0**	**0**	**2**	**2**	**0**	**0**				
STEIGE														
DOMIAL - HABITAT DES SALARIES D'ALSACE														
21 Grand'Rue	2	2	0	0	0	0	2	0	0	-	ANAH	2010	2010	-
Total	**2**	**2**	**0**	**0**	**0**	**0**	**2**	**0**	**0**	**0**				
DOMIAL - HABITAT FAMILIAL D'ALSACE														
87 GRAND'RUE	6	6	0	0	0	4	2	0	0	0	PLA	1999	1996	-
89 GRAND'RUE	6	6	0	2	2	2	0	0	0	0	PLA	1999	1996	-
57 GRAND RUE	3	3	0	0	2	0	1	0	0	0	PLAI	2009	2009	-
Total	**15**	**15**	**0**	**2**	**4**	**6**	**3**	**0**	**0**	**0**				
Total	**17**	**17**	**0**	**2**	**4**	**6**	**5**	**0**	**0**	**0**				
TRIEMBACH-AU-VAL														
DOMIAL - HABITAT FAMILIAL D'ALSACE														
2 RUE SCHEINBENBERG	4	4	0	0	1	2	1	0	0	0	PLUS	2006	2006	-
Total	**4**	**4**	**0**	**0**	**1**	**2**	**1**	**0**	**0**	**0**				
Total	**4**	**4**	**0**	**0**	**1**	**2**	**1**	**0**	**0**	**0**				

	Total logements	Logts conventionnés	Chambres	T1	T2	T3	T4	T5	T6 &+	Nb logts réhabilités	Financement	Date mise en service	Date Convention	Date Réhabilitation
URBEIS														
DOMIAL - HABITAT FAMILIAL D'ALSACE														
2 RUE DU BIEF	1	1	0	0	0	0	0	1	0	0	PLA	2000	1998	-
4 RUE DU BIEF	1	1	0	0	0	0	1	0	0	0	PLA	2000	1998	-
6 RUE DU BIEF	1	1	0	0	0	0	0	1	0	0	PLA	2000	1998	-
8 RUE DU BIEF	1	1	0	0	0	0	1	0	0	0	PLA	2000	1998	-
10 RUE DU BIEF	1	1	0	0	0	0	1	0	0	0	PLA	2000	1998	-
12 RUE DU BIEF	1	1	0	0	0	0	1	0	0	0	PLA	2000	1998	-
Total	**6**	**6**	**0**	**0**	**0**	**0**	**4**	**2**	**0**	**0**				
Total	**6**	**6**	**0**	**0**	**0**	**0**	**4**	**2**	**0**	**0**				
VILLE														
COLMAR HABITAT														
15 RUE DU MONT STE-ODILE	16	16	0	0	10	5	1	0	0	16	PLUS	2009	2008	2008
Total	**16**	**16**	**0**	**0**	**10**	**5**	**1**	**0**	**0**	**16**				
DOMIAL - HABITAT FAMILIAL D'ALSACE														
1 RUE SULZACKER	6	6	0	0	2	2	2	0	0	0	PLA	1995	1993	-
2 RUE SULZACKER	6	6	0	0	2	2	2	0	0	0	PLA	1995	1993	-
3 RUE SULZACKER	6	6	0	0	2	2	2	0	0	0	PLA	1995	1993	-
4 RUE SULZACKER	6	6	0	0	2	2	2	0	0	0	PLA	1995	1993	-
1 RUE DE L'ABATTOIR	1	1	0	0	0	0	0	0	1	0	PLAI	2005		
Total	**25**	**25**	**0**	**0**	**8**	**8**	**8**	**0**	**1**	**0**				
Total	**41**	**41**	**0**	**0**	**18**	**13**	**9**	**0**	**1**	**16**				
Total BARR - VILLE	**309**	**304**	**0**	**8**	**67**	**85**	**112**	**31**	**6**	**58**				

TERRITOIRE DE BOUXWILLER - HOCHFELDEN

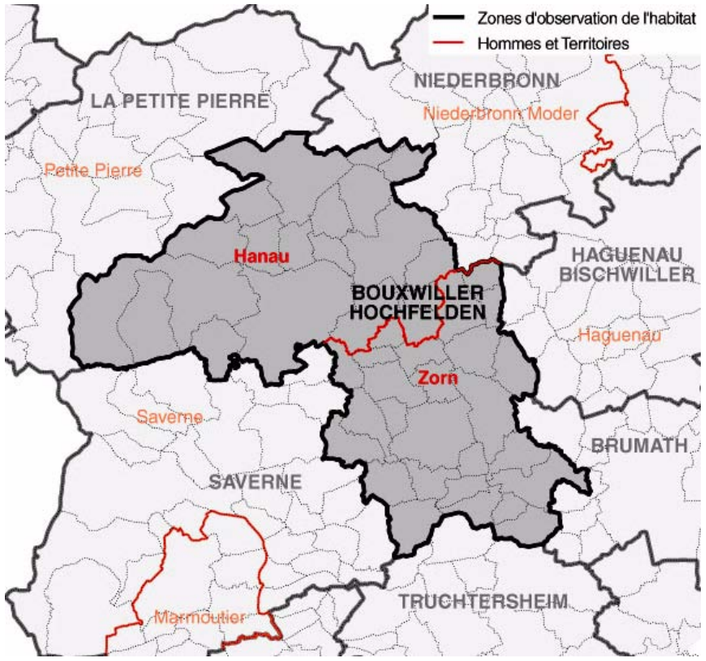

Volume du parc au 1er janvier 2011	Nouvelles mises en service 2010
245 logements	44 logements
	42 logements à **Hochfelden** 2 logements à **Schillersdorf**

Bailleur	Total	Conven-tionnés	Cham bres	T1	T2	T3	T4	T5	T6 &+
OPUS	79	79	0	0	19	25	25	10	0
SIBAR	51	51	0	8	7	12	22	2	0
DOMIAL - HFA	33	33	0	3	13	11	1	5	0
NOUVEAU LOGIS DE L'EST	30	30	0	0	6	14	10	0	0
DOMIAL - HSA	27	23	0	1	5	4	7	10	0
IMMOBILIERE 3F	22	22	0	0	0	1	15	6	0
BATIGERE NORD-EST	3	0	0	0	0	2	1	0	0
Total Territoire	**245**	**238**	**0**	**12**	**50**	**69**	**81**	**33**	**0**

	Chambres	T1	T2	T3	T4	T5	T6&+
Bas-Rhin	1 %	4,7 %	15,5 %	38,8 %	30,1 %	8,9 %	1 %
Territoire	0 %	4,9 %	20,4 %	28,2 %	33,1 %	13,5 %	0 %

BOUXWILLER - HOCHFELDEN

BOUXWILLER

	Total logements	Logts conventionnés	Chambres	T1	T2	T3	T4	T5	T6 &+	Nb logts réhabilités	Financement	Date mise en service	Date Convention	Date Réhabilitation
DOMIAL - HABITAT FAMILIAL D'ALSACE														
4 RUE DU VIEUX TILLEUL	8	8	0	1	4	3	0	0	0	0	PLA CFF	1980	1979	-
6 RUE DU VIEUX TILLEUL	8	8	0	1	4	3	0	0	0	0	PLA CFF	1980	1979	-
89 GRAND'RUE	9	9	0	0	4	0	0	5	0	0	PLUS	2007	2007	-
91 GRAND'RUE	6	6	0	1	0	4	1	0	0	0	PLUS	2003	2003	-
Total	**31**	**31**	**0**	**3**	**12**	**10**	**1**	**5**	**0**	**0**				
OPUS														
1 QUARTIER ROMAIN	6	6	0	0	0	6	0	0	0	6	HLMO	1957	1986	-
2 QUARTIER ROMAIN	6	6	0	0	6	0	0	0	0	6	HLMO	1957	1986	-
4 QUARTIER ROMAIN	6	6	0	0	6	0	0	0	0	6	HLMO	1957	1986	-
7 RUE JULES CESAR	6	6	0	0	0	6	0	0	0	6	HLMO	1957	1986	-
Total	**24**	**24**	**0**	**0**	**12**	**12**	**0**	**0**	**0**	**24**				
SIBAR														
27A RUE GEYLING	9	9	0	0	0	3	6	0	0	0	PLA	1985	1983	-
27B RUE GEYLING	6	6	0	0	0	3	3	0	0	0	PLA	1985	1983	-
27C RUE GEYLING	9	9	0	0	0	3	6	0	0	0	PLA	1985	1983	-
9 RUE DE NEUWILLER	3	3	0	0	0	0	3	0	0	0	PLA	1987	1985	-
28 PLACE DU MARCHE AUX GRAINS	3	3	0	0	3	0	0	0	0	0	PALULOS	2000	1985	-
Total	**30**	**30**	**0**	**0**	**3**	**9**	**18**	**0**	**0**	**0**				
Total	**85**	**85**	**0**	**3**	**27**	**31**	**19**	**5**	**0**	**24**				

DOSSENHEIM SUR ZINSEL

IMMOBILIERE 3F														
10 RUE DES AUBEPINES	8	8	0	0	0	1	5	2	0	0	4 PLUS/4 PLAI	2008	2008	
Total	**8**	**8**	**0**	**0**	**0**	**1**	**5**	**2**	**0**	**0**				
Total	**8**	**8**	**0**	**0**	**0**	**1**	**5**	**2**	**0**	**0**				

GEISWILLER

SIBAR														
5 RUE PRINCIPALE	1	1	0	0	0	0	1	0	0	0	PLA	1991	1991	-
Total	**1**	**1**	**0**	**0**	**0**	**0**	**1**	**0**	**0**	**0**				
Total	**1**	**1**	**0**	**0**	**0**	**0**	**1**	**0**	**0**	**0**				

HOCHFELDEN

BATIGERE NORD-EST														
3 PETITE RUE DE L'EGLISE / 6 RUE DU GENERAL LECLERC	3	0	0	0	0	2	1	0	0	0	ILN	2006	-	-
Total	**3**	**0**	**0**	**0**	**0**	**2**	**1**	**0**	**0**	**0**				
DOMIAL - HABITAT DES SALARIES D'ALSACE														
7 RUE DU GENERAL LECLERC	4	0	0	1	0	3	0	0	0	0	PLUS	2005	-	-
2 Place Stehlin	6	6	0	0	0	0	0	6	0	-	PLI-CFF	2010	2010	-
6 Rue du Collège	6	6	0	0	0	0	6	0	0	-	PLI-CFF	2010	2010	-
23 RUE DES ROSIERS	2	2	0	0	0	0	0	2	0	-	PLS	2007	2007	
Total	**18**	**14**	**0**	**1**	**0**	**3**	**6**	**8**	**0**	**0**				
IMMOBILIERE 3F														
RUE DE LA SABLIERE, RUE MAJUNGA, RUE DU GALGENBERG	14	14	0	0	0	0	10	4	0	0	PLUS	2009	2007	
Total	**14**	**14**	**0**	**0**	**0**	**0**	**10**	**4**	**0**	**0**				
NOUVEAU LOGIS DE L'EST														
26 rue de Bouxwiller	6	6		0	0	2	4	0	0		PLUS	2010	2008	
28 rue de Bouxwiller	8	8		0	2	4	2	0	0		PLUS	2010	2008	
30 rue de Bouxwiller	2	2		0	2	0	0	0	0		PLAI	2010	2010	
30 rue de Bouxwiller	6	6		0	0	4	2	0	0		PLUS	2010	2010	
32 rue de Bouxwiller	7	7		0	2	3	2	0	0		PLUS	2010	2010	
32 rue de Bouxwiller	1	1		0	0	1	0	0	0		PLAI	2010	2010	
Total	**30**	**30**	**0**	**0**	**6**	**14**	**10**	**0**	**0**	**0**				
Total	**65**	**58**	**0**	**1**	**6**	**19**	**27**	**12**	**0**	**0**				

	Total logements	Logts conventionnés	Chambres	T1	T2	T3	T4	T5	T6 &+	Nb logts réhabilités	Financement	Date mise en service	Date Convention	Date Réhabilitation
INGWILLER														
DOMIAL - HABITAT DES SALARIES D'ALSACE														
51 RUE DU 11 NOVEMBRE	4	4	0	0	2	1	0	1	0	4	PLUS	2004	2001	2004
Total	**4**	**4**	**0**	**0**	**2**	**1**	**0**	**1**	**0**	**4**				
OPUS														
6A RUE DU WEINBAECHEL	1	1	0	0	0	0	1	0	0	0	PLA	1991	1990	-
6B RUE DU WEINBAECHEL	1	1	0	0	0	0	0	1	0	0	PLA	1991	1990	-
6C RUE DU WEINBAECHEL	1	1	0	0	0	0	0	1	0	0	PLA	1991	1990	-
6D RUE DU WEINBAECHEL	1	1	0	0	0	0	1	0	0	0	PLA	1991	1990	-
6E RUE DU WEINBAECHEL	1	1	0	0	0	0	1	0	0	0	PLA	1991	1990	-
7A RUE DU WEINBAECHEL	1	1	0	0	0	0	0	1	0	0	PLA	1991	1990	-
7B RUE DU WEINBAECHEL	1	1	0	0	0	0	1	0	0	0	PLA	1991	1990	-
7C RUE DU WEINBAECHEL	1	1	0	0	0	0	1	0	0	0	PLA	1991	1990	-
7D RUE DU WEINBAECHEL	1	1	0	0	0	0	0	1	0	0	PLA	1991	1990	-
7E RUE DU WEINBAECHEL	1	1	0	0	0	0	1	0	0	0	PLA	1991	1990	-
8 RUE DU WEINBAECHEL	2	2	0	0	0	0	2	0	0	0	PLATS	1996	1994	-
8 RUE DU WEINBAECHEL	5	5	0	0	0	2	3	0	0	0	PLA	1996	1994	-
9 RUE DU WEINBAECHEL	1	1	0	0	0	0	1	0	0	0	PLATS	1996	1994	-
9 RUE DU WEINBAECHEL	5	5	0	0	1	2	1	1	0	0	PLA	1996	1994	-
41 FAUBOURG DU GENERAL PHILIPPOT	12	12	0	0	5	5	2	0	0	0	PLUS	2001	2000	-
43J RUE DU GAL PHILIPPOT	1	1	0	0	0	0	0	1	0	0	PLUS	2006	2005	-
43I RUE DU GAL PHILIPPOT	1	1	0	0	0	0	1	0	0	0	PLUS	2006	2005	-
43H RUE DU GAL PHILIPPOT	1	1	0	0	0	0	0	1	0	0	PLUS	2006	2005	-
43G RUE DU GAL PHILIPPOT	1	1	0	0	0	0	1	0	0	0	PLUS	2006	2005	-
43F RUE DU GAL PHILIPPOT	1	1	0	0	0	0	1	0	0	0	PLUS	2006	2005	-
43E RUE DU GAL PHILIPPOT	1	1	0	0	0	0	0	1	0	0	PLUS	2006	2005	-
43D RUE DU GAL PHILIPPOT	1	1	0	0	0	0	1	0	0	0	PLUS	2006	2005	-
43C RUE DU GAL PHILIPPOT	1	1	0	0	0	0	0	1	0	0	PLUS	2006	2005	-
43B RUE DU GAL PHILIPPOT	1	1	0	0	0	0	1	0	0	0	PLUS	2006	2005	-
43A RUE DU GAL PHILIPPOT	1	1	0	0	0	0	1	0	0	0	PLUS	2006	2005	-
Total	**45**	**45**	**0**	**0**	**6**	**9**	**21**	**9**	**0**	**0**				
Total	**49**	**49**	**0**	**0**	**8**	**10**	**21**	**10**	**0**	**4**				
NEUWILLER LES SAVERNE														
SIBAR														
1 IMPASSE LEOPOLD	1	1	0	0	0	1	0	0	0	0	ANAH	1986	1985	1985
3 IMPASSE LEOPOLD	2	2	0	1	0	0	0	1	0	0	PLA	1986	1985	-
2 COUR DU CHAPITRE	7	7	0	1	1	1	3	1	0	0	PLA	1988	1985	-
3 COUR DU CHAPITRE	10	10	0	6	3	1	0	0	0	0	PLA	1988	1985	-
Total	**20**	**20**	**0**	**8**	**4**	**3**	**3**	**2**	**0**	**0**				
Total	**20**	**20**	**0**	**8**	**4**	**3**	**3**	**2**	**0**	**0**				
SCHAFFHOUSE SUR ZORN														
DOMIAL - HABITAT DES SALARIES D'ALSACE														
15 RUE DE L'ECOLE	3	3	0	0	1	0	1	1	0	3	PLUS	2004	2003	2003
Total	**3**	**3**	**0**	**0**	**1**	**0**	**1**	**1**	**0**	**3**				
Total	**3**	**3**	**0**	**0**	**1**	**0**	**1**	**1**	**0**	**3**				
SCHILLERSDORF														
DOMIAL - HABITAT DES SALARIES D'ALSACE														
13 Rue Comtes de Hanau	2	2	0	0	2	0	0	0	0	-	ANAH	2010	2010	-
Total	**2**	**2**	**0**	**0**	**2**	**0**	**0**	**0**	**0**	**0**				
Total	**2**	**2**	**0**	**0**	**2**	**0**	**0**	**0**	**0**	**0**				
SPARSBACH														
DOMIAL - HABITAT FAMILIAL D'ALSACE														
4 RUE PRINCIPALE	2	2	0	0	1	1	0	0	0	0	PLAI	2009	2009	-
Total	**2**	**2**	**0**	**0**	**1**	**1**	**0**	**0**	**0**	**0**				
Total	**2**	**2**	**0**	**0**	**1**	**1**	**0**	**0**	**0**	**0**				

	Total logements	Logts conventionnés	Chambres	T1	T2	T3	T4	T5	T6 &+	Nb logts réhabilités	Financement	Date mise en service	Date Convention	Date Réhabilitation
WINGERSHEIM														
OPUS														
2A RUE DU 24 NOVEMBRE	2	2	0	0	0	2	0	0	0	0	PLUS	2008	2008	-
2B RUE DU 24 NOVEMBRE	6	6	0	0	1	2	3	0	0	0	PLUS	2008	2006	-
2C RUE DU 24 NOVEMBRE	2	2	0	0	0	0	1	1	0	0	PLUS	2008	2006	-
Total	**10**	**10**	**0**	**0**	**1**	**4**	**4**	**1**	**0**	**0**				
Total	**10**	**10**	**0**	**0**	**1**	**4**	**4**	**1**	**0**	**0**				
Total BOUXWILLER - HOCHFELDEN	**245**	**238**	**0**	**12**	**50**	**69**	**81**	**33**	**0**	**31**				

TERRITOIRE DE BRUMATH

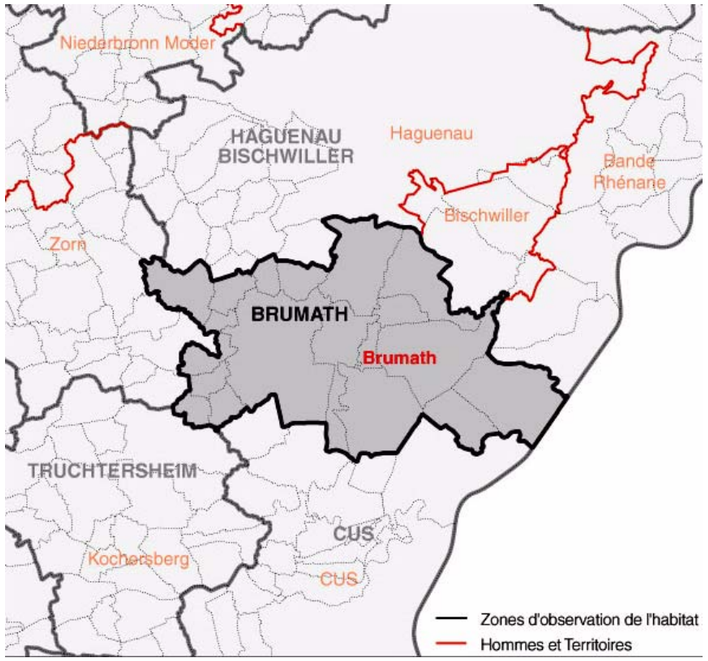

Volume du parc au 1er janvier 2011	Nouvelles mises en service 2010
263 logements	9 logements
	9 logements à **Brumath**

Bailleur	Total	Conven-tionnés	Cham bres	T1	T2	T3	T4	T5	T6 &+
SIBAR-SEMATH	121	103	0	0	19	33	46	21	2
OPUS	71	71	0	0	14	26	15	13	3
SIBAR	59	58	0	0	9	19	24	5	2
DOMIAL - HSA	12	12	0	0	2	6	4	0	0
Total Territoire	**263**	**244**	**0**	**0**	**44**	**84**	**89**	**39**	**7**

	Chambres	T1	T2	T3	T4	T5	T6&+
Bas-Rhin	1 %	4,7 %	15,5 %	38,8 %	30,1 %	8,9 %	1 %
Territoire	0 %	0 %	16,7 %	31,9 %	33,8 %	14,8 %	2,7 %

BRUMATH

BRUMATH

	Total logements	Logts conventionnés	Chambres	T1	T2	T3	T4	T5	T6 &+	Nb logts réhabilités	Financement	Date mise en service	Date Convention	Date Réhabilitation
DOMIAL HABITAT DES SALARIES D'ALSACE														
5 Rue de l'Ecole	3	3	0	0	0	1	2	0	0	-	ANAH	2010	2010	-
Total	**3**	**3**	**0**	**0**	**0**	**1**	**2**	**0**	**0**	**0**				
SIBAR														
1 RUE ALEXANDRE MILLERAND	9	0	0	0	3	3	3	0	0	0	PLA CFF	1983	-	-
3 RUE ALEXANDRE MILLERAND	9	0	0	0	3	0	3	3	0	0	PLA CFF	1983	-	-
1 RUE DES AUBEPINES	11	11	0	0	2	4	3	2	0	0	PLA	1995	1993	-
2 RUE DES AUBEPINES	11	11	0	0	2	4	3	2	0	0	PLA	1994	1993	-
6 RUE CHARLES DIEMER	6	6	0	0	0	6	0	0	0	0	PLA	1992	1992	-
8 RUE CHARLES DIEMER	6	6	0	0	0	0	0	6	0	0	PLA	1992	1992	-
19 RUE DE LA HARDT	4	4	0	0	0	0	4	0	0	0	PLUS	2003	2001	-
21 RUE DE LA HARDT	4	4	0	0	2	2	0	0	0	0	PLUS	2003	2001	-
23 RUE DE LA HARDT	4	4	0	0	0	0	4	0	0	0	PLUS	2003	2001	-
25 RUE DE LA HARDT	4	4	0	0	0	2	0	2	0	0	PLUS	2003	2001	-
27 RUE DE LA HARDT	4	4	0	0	0	4	0	0	0	0	PLUS	2003	2001	-
29 RUE DE LA HARDT	4	4	0	0	0	2	0	2	0	0	PLUS	2003	2001	-
26A RUE DES ROMAINS	5	5	0	0	1	0	4	0	0	0	PLUS	2002	2002	-
26A RUE DES ROMAINS	2	2	0	0	0	1	0	0	1	0	PLAI	2002	2002	-
28A RUE DES ROMAINS	5	5	0	0	0	1	3	0	1	0	PLUS	2002	2002	-
28A RUE DES ROMAINS	2	2	0	0	0	1	1	0	0	0	PLAI	2002	2002	-
30A RUE DES ROMAINS	4	4	0	0	0	1	0	3	0	0	PLUS	2002	2002	-
30A RUE DES ROMAINS	2	2	0	0	0	1	0	1	0	0	PLAI	2002	2002	-
36 RUE DES ROMAINS	9	9	0	0	3	0	6	0	0	0	PLA	1990	1983	-
38 RUE DES ROMAINS	9	9	0	0	3	0	6	0	0	0	PLA	1990	1983	-
5 RUE DE L'ABATTOIR	5	5	0	0	1	2	2	0	0	0	PLUS	2001	2000	-
5 RUE DE L'ABATTOIR	3	3	0	0	0	1	0	1	1	0	PLAI	2001	2000	-
7 RUE DU GENERAL RAMPONT	6	6	0	0	1	4	1	0	0	0	PLS	2007	2007	
1-2-3-8-9-11 rue Julien	6	6	0	0	0	0	6	0	0	0	PLUS	2010	2009	-
RUE DES IRIS	30	30	0	0	2	11	14	3	0	0	PLUS	2009	2009	-
Total	**164**	**146**	**0**	**0**	**23**	**50**	**63**	**25**	**3**	**0**				
SIBAR SEMATH														
40 RUE DES ROMAINS	1	1	0	0	0	0	0	1	0	0	PLAI	2002	2002	-
Total	**1**	**1**	**0**	**0**	**0**	**0**	**0**	**1**	**0**	**0**				
Total	**168**	**150**	**0**	**0**	**23**	**51**	**65**	**26**	**3**	**0**				

GAMBSHEIM

DOMIAL HABITAT DES SALARIES D'ALSACE														
RUE DES CHARPENTIERS	9	9	0	0	2	5	2	0	0	0	PLUS	2009	2009	
Total	**9**	**9**	**0**	**0**	**2**	**5**	**2**	**0**	**0**	**0**				
OPUS														
1 SQUARE DES CHASSEURS	6	6	0	0	3	3	0	0	0	6	LOPO REHAB	1958	1986	-
2 SQUARE DES CHASSEURS	6	6	0	0	0	3	3	0	0	6	LOPO REHAB	1958	1986	-
3 SQUARE DES CHASSEURS	7	7	0	0	0	3	4	0	0	7	HLM REHAB	1975	1986	-
4 SQUARE DES CHASSEURS	7	7	0	0	3	3	0	0	1	7	HLM REHAB	1975	1986	-
5 SQUARE DES CHASSEURS	7	7	0	0	3	3	0	0	1	7	HLM REHAB	1975	1986	-
6 SQUARE DES CHASSEURS	7	7	0	0	0	0	3	3	1	7	HLM REHAB	1975	1986	-
7 SQUARE DES CHASSEURS	6	6	0	0	0	3	3	0	0	6	LOPO REHAB	1958	1986	-
8 SQUARE DES CHASSEURS	6	6	0	0	3	3	0	0	0	6	LOPO REHAB	1958	1986	-
8A RUE GLANDON	2	2	0	0	0	1	0	1	0	0	PLA	2000	1998	-
8B RUE GLANDON	1	1	0	0	0	1	0	0	0	0	PLA	2000	1998	-
8B RUE GLANDON	1	1	0	0	0	0	0	1	0	0	PLALM	2000	1998	-
8C RUE GLANDON	2	2	0	0	1	0	0	1	0	0	PLA	2000	1998	-
8D RUE GLANDON	6	6	0	0	1	3	2	0	0	0	PLUS	2003	2001	-
Total	**64**	**64**	**0**	**0**	**14**	**26**	**15**	**6**	**3**	**52**				
Total	**73**	**73**	**0**	**0**	**16**	**31**	**17**	**6**	**3**	**52**				

	Total logements	Logts conventionnés	Chambres	T1	T2	T3	T4	T5	T6 &+	Nb logts réhabilités	Financement	Date mise en service	Date Convention	Date Réhabilitation
GRIES														
OPUS														
29 RUE A. SCHWEITZER	1	1	0	0	0	0	0	1	0	0	PAP Locatif	1990	1993	-
33 RUE A. SCHWEITZER	1	1	0	0	0	0	0	1	0	0	PAP Locatif	1990	1993	-
35 RUE A. SCHWEITZER	1	1	0	0	0	0	0	1	0	0	PAP Locatif	1990	1993	-
37 RUE A. SCHWEITZER	1	1	0	0	0	0	0	1	0	0	PAP Locatif	1990	1993	-
39 RUE A. SCHWEITZER	1	1	0	0	0	0	0	1	0	0	PAP Locatif	1990	1993	-
41 RUE A. SCHWEITZER	1	1	0	0	0	0	0	1	0	0	PAP Locatif	1990	1993	-
43 RUE A. SCHWEITZER	1	1	0	0	0	0	0	1	0	0	PAP Locatif	1990	1993	-
Total	**7**	**7**	**0**	**0**	**0**	**0**	**0**	**7**	**0**	**0**				
SIBAR														
26 RUE DU DOCTEUR SCHWEITZER	1	1	0	0	0	0	0	0	1	0	PLAI	2000	2000	-
1 IMPASSE DU RENARD	3	3	0	0	1	2	0	0	0	0	PLUS	2006	2005	-
Total	**4**	**4**	**0**	**0**	**1**	**2**	**0**	**0**	**1**	**0**				
Total	**11**	**11**	**0**	**0**	**1**	**2**	**0**	**7**	**1**	**0**				
HOERDT														
SIBAR														
1 RUE DES VIOLETTES	4	4	0	0	2	0	2	0	0	0	PLA	1995	1993	-
3 RUE DES VIOLETTES	6	6	0	0	2	0	4	0	0	0	PLA	1995	1993	-
Total	**10**	**10**	**0**	**0**	**4**	**0**	**6**	**0**	**0**	**0**				
Total	**10**	**10**	**0**	**0**	**4**	**0**	**6**	**0**	**0**	**0**				
WAHLENHEIM														
SIBAR														
17 rue principale	1	0	0	0	0	0	1	0	0	0	-	2009	-	-
Total	**1**	**0**	**0**	**0**	**0**	**0**	**1**	**0**	**0**	**0**				
Total	**1**	**0**	**0**	**0**	**0**	**0**	**1**	**0**	**0**	**0**				
Total BRUMATH	**263**	**244**	**0**	**0**	**44**	**84**	**89**	**39**	**7**	**52**				

TERRITOIRE DE ERSTEIN - BENFELD

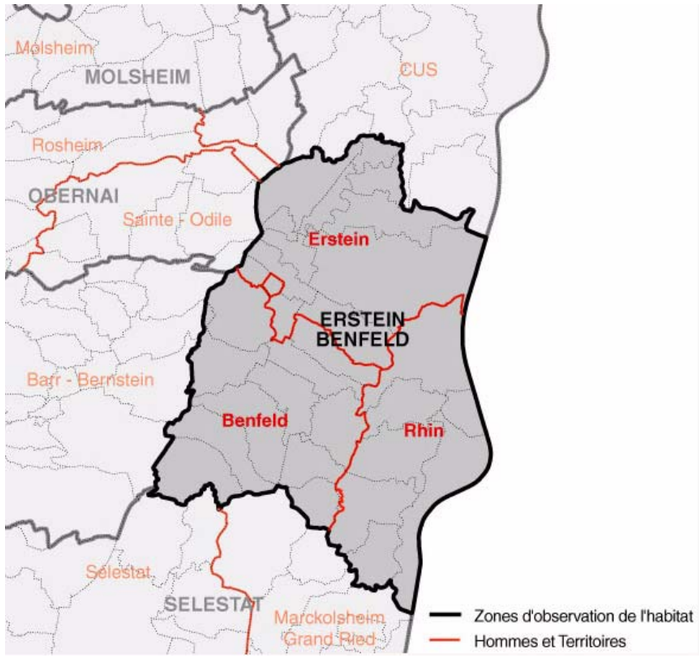

Volume du parc au 1er janvier 2011	Nouvelles mises en service 2010
1 078 logements	70 logements
	32 logements à **Erstein** 13 logements à **Herbsheim** 10 logements à **Rhinau** 6 logements à **Benfeld** 5 logements à **Krafft** 4 logements à **Semersheim**

Bailleur	Total	Conven-tionnés	Cham bres	T1	T2	T3	T4	T5	T6 &+
OPUS	487	487	0	19	51	180	184	51	2
NOUVEAU LOGIS DE L'EST	136	136	0	0	21	54	47	14	0
IMMOBILIERE 3F	114	114	0	0	22	48	34	10	0
DOMIAL - HFA	83	83	0	3	14	27	23	16	0
DOMIAL - HSA	75	75	0	9	17	24	18	2	5
SIBAR	59	15	0	4	4	17	25	9	0
ERSTEIN HABITAT	44	32	0	1	6	12	16	6	3
BATIGERE NORD-EST	33	33	0	0	6	10	15	2	0
PERSPECTIVES HABITAT	24	24	0	0	4	10	7	3	0
HABITAT DE L'ILL	23	23	0	0	9	11	3	0	0
Total Territoire	**1078**	**1022**	**0**	**36**	**154**	**393**	**372**	**113**	**10**

	Chambres	T1	T2	T3	T4	T5	T6&+
Bas-Rhin	1 %	4,7 %	15,5 %	38,8 %	30,1 %	8,9 %	1 %
Territoire	0 %	3,3 %	14,3 %	36,5 %	34,5 %	10,5 %	0,9 %

ERSTEIN - BENFELD

BENFELD

	Total logements	Logts conventionnés	Chambres	T1	T2	T3	T4	T5	T6 &+	Nb logts réhabilités	Financement	Date mise en service	Date Convention	Date Réhabilitation
DOMIAL - HABITAT FAMILIAL D'ALSACE														
23 RUE DE LONDRES	6	6	0	0	0	0	3	3	0	6	HLMO	1975	1993	2002
25 RUE DE LONDRES	6	6	0	0	3	3	0	0	0	6	HLMO	1975	1993	2002
26 RUE DE LONDRES	11	11	0	2	1	5	3	0	0	11	HLMO	1976	1993	2001
27 RUE DE LONDRES	6	6	0	0	0	3	3	0	0	6	HLMO	1975	1993	2002
28 RUE DE LONDRES	11	11	0	0	3	7	1	0	0	11	HLMO	1976	1993	2001
29 RUE DE LONDRES	6	6	0	0	0	3	3	0	0	6	HLMO	1975	1993	2002
30 RUE DE LONDRES	8	8	0	0	0	1	4	3	0	8	HLMO	1976	1993	2001
ROUTE DE SELESTAT	4	4	0	0	2	1	1	0	0	0	PLUS	2002	2001	-
1A RUE DU PIEMONT	1	1	0	0	0	0	0	1	0	0	PLUS	2004	2003	-
1B RUE DU PIEMONT	1	1	0	0	0	0	0	1	0	0	PLUS	2004	2003	-
1C RUE DU PIEMONT	1	1	0	0	0	0	0	1	0	0	PLUS	2004	2003	-
1D RUE DU PIEMONT	1	1	0	0	0	0	0	1	0	0	PLUS	2004	2003	-
1E RUE DU PIEMONT	1	1	0	0	0	0	0	1	0	0	PLUS	2004	2003	-
1F RUE DU PIEMONT	1	1	0	0	0	0	0	1	0	0	PLUS	2004	2003	-
Total	**64**	**64**	**0**	**2**	**9**	**23**	**18**	**12**	**0**	**54**				
DOMIAL - HABITAT DES SALARIES D'ALSACE														
1 RUE BLUMSTEIN	6	6	0	0	0	3	2	1	0	0	PLATS	1987	1986	-
3 RUE BLUMSTEIN	6	6	0	0	0	3	2	1	0	0	PLATS	1987	1986	-
7 IMPASSE BLUMSTEIN	9	9	0	0	3	6	0	0	0	0	PLATS	1998	1997	-
9 IMPASSE BLUMSTEIN	20	20	0	6	4	8	2	0	0	0	PLATS	1998	1997	-
11 IMPASSE BLUMSTEIN	8	8	0	2	5	0	1	0	0	0	PLATS	1998	1997	-
13 IMPASSE BLUMSTEIN	6	6	0	1	2	3	0	0	0	0	PLATS	1998	1997	-
Total	**55**	**55**	**0**	**9**	**14**	**23**	**7**	**2**	**0**	**0**				
LE NOUVEAU LOGIS DE L'EST														
1 RUE D'OBERNAI	16	16	0	0	0	0	10	6	0	0	PLA	1981	1981	-
5A RUE DES ESCARPINS	16	16	0	0	0	12	4	0	0	0	PLA	1998	1998	-
5B RUE DES ESCARPINS	11	11	0	0	3	4	3	1	0	0	PLA	1998	1998	-
5C RUE DES ESCARPINS	4	4	0	0	0	4	0	0	0	0	PLA	1998	1998	-
7A RUE DES ESCARPINS	6	6	0	0	4	0	0	2	0	0	PLA	1998	1998	-
7B RUE DES ESCARPINS	11	11	0	0	3	4	3	1	0	0	PLA	1998	1998	-
7C RUE DES ESCARPINS	16	16	0	0	0	12	4	0	0	0	PLA	1998	1998	-
Total	**80**	**80**	**0**	**0**	**10**	**36**	**24**	**10**	**0**	**0**				
IMMOBILIERE 3F														
1/2 COUR DES ETOILES	52	52	0	0	12	18	20	2	0	0	26 PLUS/26 PLS	2008	2008	
Total	**52**	**52**	**0**	**0**	**12**	**18**	**20**	**2**	**0**	**0**				
OPUS														
13 RUE DES VOSGES	4	4	0	0	0	4	0	0	0	4	HLM REHAB	1956	1986	-
15 RUE DES VOSGES	4	4	0	0	0	4	0	0	0	4	HLM REHAB	1956	1986	-
17 RUE DES VOSGES	4	4	0	0	0	4	0	0	0	4	HLM REHAB	1956	1986	-
19 RUE DES VOSGES	4	4	0	0	4	0	0	0	0	4	HLM REHAB	1956	1986	-
21 RUE DES VOSGES	4	4	0	0	4	0	0	0	0	4	HLM REHAB	1956	1986	-
10 RUE DU HOHWALD	6	6	0	0	0	3	3	0	0	6	HLM REHAB	1959	1986	-
12 RUE DU HOHWALD	6	6	0	0	0	3	3	0	0	6	HLM REHAB	1959	1986	-
14 RUE DU HOHWALD	6	6	0	0	0	3	3	0	0	6	HLM REHAB	1959	1986	-
16 RUE DU HOHWALD	6	6	0	0	0	3	3	0	0	6	HLM REHAB	1959	1986	-
Total	**44**	**44**	**0**	**0**	**8**	**24**	**12**	**0**	**0**	**44**				
PERSPECTIVES HABITAT														
3 RUE DU CHATEAU	24	24	0	0	4	10	7	3	0	0	PCL	2000	1999	-
Total	**24**	**24**	**0**	**0**	**4**	**10**	**7**	**3**	**0**	**0**				
SIBAR														
4 RUE DE ROME	12	0	0	4	4	4	0	0	0	0	PLA CFF	1970	-	-
6 RUE DE ROME	8	0	0	0	0	4	4	0	0	0	PLA CFF	1971	-	-
8 RUE DE ROME	8	0	0	0	0	0	4	4	0	0	PLA CFF	1971	-	-
3 rue du Landsberg	6	0	0	0	0	2	2	2	0	0	ancienne gendarmerie	2010		-
Total	**34**	**0**	**0**	**4**	**4**	**10**	**10**	**6**	**0**	**0**				
Total	**353**	**319**	**0**	**15**	**61**	**144**	**98**	**35**	**0**	**98**				

ERSTEIN

	Total logements	Logts conventionnés	Chambres	T1	T2	T3	T4	T5	T6 &+	Nb logts réhabilités	Financement	Date mise en service	Date Convention	Date Réhabilitation
BATIGERE NORD EST														
11,13 RUE DE LA LAINE PEIGNEE	33	33	0	0	6	10	15	2	0	0	PLS	2008	2005	
Total	**33**	**33**	**0**	**0**	**6**	**10**	**15**	**2**	**0**	**0**				
DOMIAL HABITAT DES SALARIES D'ALSACE														
Rue des Calfats	16	16	0	0	0	0	11	0	5	-	PLA	2010	2010	-
Total	**16**	**16**	**0**	**0**	**0**	**0**	**11**	**0**	**5**	**0**				
ERSTEIN HABITAT														
13 RUE FRANCOIS BACH	1	1	0	0	0	0	1	0	0	1	PALULOS	1952	1991	1991
14 RUE FRANCOIS BACH	1	1	0	0	0	0	1	0	0	1	PALULOS	1952	1991	1991
15 RUE FRANCOIS BACH	1	1	0	0	0	0	1	0	0	1	PALULOS	1952	1991	1991
16 RUE FRANCOIS BACH	1	1	0	0	0	0	0	0	1	1	PALULOS	1952	1991	1991
17 RUE FRANCOIS BACH	1	1	0	0	0	0	0	0	1	1	PALULOS	1952	1991	1991
18 RUE FRANCOIS BACH	1	1	0	0	0	0	0	0	1	1	PALULOS	1952	1991	1991
19 RUE FRANCOIS BACH	1	1	0	0	0	0	0	1	0	1	PALULOS	1952	1991	1991
20 RUE FRANCOIS BACH	1	1	0	0	0	0	0	1	0	1	PALULOS	1952	1991	1991
21 RUE FRANCOIS BACH	1	1	0	0	0	0	0	1	0	1	PALULOS	1952	1991	1991
22 RUE FRANCOIS BACH	1	1	0	0	0	0	0	1	0	1	PALULOS	1952	1991	1991
23 RUE FRANCOIS BACH	1	1	0	0	0	0	0	1	0	1	PALULOS	1952	1991	1991
24 RUE FRANCOIS BACH	1	1	0	0	0	0	0	1	0	1	PALULOS	1952	1991	1991
25 RUE FRANCOIS BACH	1	0	0	0	0	1	0	0	0	1	PALULOS	1955	1992	1992
26 RUE FRANCOIS BACH	1	0	0	0	0	1	0	0	0	1	PALULOS	1955	1992	1992
27 RUE FRANCOIS BACH	1	0	0	0	0	1	0	0	0	1	PALULOS	1955	1992	1992
28 RUE FRANCOIS BACH	1	0	0	0	0	0	1	0	0	1	PALULOS	1955	1992	1992
29 RUE FRANCOIS BACH	1	0	0	0	0	0	1	0	0	1	PALULOS	1955	1992	1992
30 RUE FRANCOIS BACH	1	0	0	0	0	0	1	0	0	1	PALULOS	1955	1992	1992
31 RUE FRANCOIS BACH	1	0	0	0	0	0	1	0	0	1	PALULOS	1955	1992	1992
32 RUE FRANCOIS BACH	1	0	0	0	0	0	1	0	0	1	PALULOS	1955	1992	1992
33 RUE FRANCOIS BACH	1	0	0	0	0	0	1	0	0	1	PALULOS	1955	1992	1992
34 RUE FRANCOIS BACH	1	0	0	0	0	1	0	0	0	1	PALULOS	1955	1992	1992
35 RUE FRANCOIS BACH	1	0	0	0	0	1	0	0	0	1	PALULOS	1955	1992	1992
36 RUE FRANCOIS BACH	1	0	0	0	0	1	0	0	0	1	PALULOS	1955	1992	1992
8, RUE RENE CASSIN	11	11	0	1	3	3	4	0	0	0	PLA	2000	1999	-
10, RUE RENE CASSIN	9	9	0	0	3	3	3	0	0	0	PLA	2000	1999	-
Total	**44**	**32**	**0**	**1**	**6**	**12**	**16**	**6**	**3**	**24**				
IMMOBILIERE 3F														
15-17-19-21 RUE DES SHEDS	62	62	0	0	10	30	14	8	0	0	PLS-PLUS-PLAI	2007	2006-2007	
Total	**62**	**62**	**0**	**0**	**10**	**30**	**14**	**8**	**0**	**0**				
LE NOUVEAU LOGIS DE L'EST														
27 RUE DU LANGUEDOC	8	8	0	0	2	3	3	0	0	0	PLA	1981	1991	-
29 RUE DU LANGUEDOC	10	10	0	0	2	4	4	0	0	0	PLA	1983	1991	-
31 RUE DU LANGUEDOC	10	10	0	0	2	4	4	0	0	0	PLA	1980	1991	-
33 RUE DU LANGUEDOC	10	10	0	0	1	0	5	4	0	0	PLA	1980	1991	-
35 RUE DU LANGUEDOC	8	8	0	0	2	3	3	0	0	0	PLA	1980	1991	-
37 RUE DU LANGUEDOC	10	10	0	0	2	4	4	0	0	0	PLA	1982	1991	-
Total	**56**	**56**	**0**	**0**	**11**	**18**	**23**	**4**	**0**	**0**				
OPUS														
9A AVENUE DE LA GARE	8	8	0	0	0	5	3	0	0	0	PLUS	2008	2006	-
9B AVENUE DE LA GARE	20	20	0	5	13	0	2	0	0	0	PLUS	2008	2006	-
1 CITE DES PEUPLIERS	4	4	0	0	0	2	2	0	0	4	HLM REHAB	1953	1986	-
2 CITE DES PEUPLIERS	4	4	0	0	0	2	2	0	0	4	HLM REHAB	1953	1986	-
3 CITE DES PEUPLIERS	4	4	0	0	0	2	2	0	0	4	HLM REHAB	1953	1986	-
4 CITE DES PEUPLIERS	4	4	0	0	0	2	2	0	0	4	HLM REHAB	1953	1986	-
5 CITE DES PEUPLIERS	4	4	0	0	0	2	2	0	0	4	HLM REHAB	1953	1986	-
9 IMPASSE DU ROUSSILLON	1	1	0	0	0	0	0	1	0	0	PAP Locatif	1987	1989	-
10 IMPASSE DU ROUSSILLON	1	1	0	0	0	0	0	1	0	0	PAP Locatif	1987	1989	-
12 IMPASSE DU ROUSSILLON	1	1	0	0	0	0	0	1	0	0	PAP Locatif	1987	1989	-
5 LIEU DIT STRIEGEL	2	2	0	0	0	0	0	2	0	0	PLAI	2001	2001	-
2 RUE DE LA DORDOGNE	6	6	0	0	0	3	3	0	0	6	HLM REHAB	1992	1992	2010
7 RUE DE LA VICTOIRE	1	1	0	0	0	0	0	1	0	0	PLAI	2003	2002	-
8 RUE DE LA VICTOIRE	6	6	0	0	0	3	3	0	0	6	HLM REHAB	1993	1992	2010
9 RUE DE LA VICTOIRE	4	4	0	0	2	0	0	2	0	0	PLAI	2003	2002	-
10 RUE DE LA VICTOIRE	6	6	0	0	0	3	3	0	0	6	HLM REHAB	1992	1992	2010
11 RUE DE LA VICTOIRE	1	1	0	0	0	0	0	1	0	0	PLUS	2005	2002	-
12 RUE DE LA VICTOIRE	6	6	0	0	0	3	3	0	0	6	HLM REHAB	1992	1992	2010
13 RUE DE LA VICTOIRE	1	1	0	0	0	0	0	1	0	0	PLAI	2004	2002	-
15 RUE DE LA VICTOIRE	4	4	0	0	0	4	0	0	0	0	PLUS	2004	2002	-
11A RUE DE LA VICTOIRE	1	1	0	0	0	0	0	1	0	0	PLUS	2005	2002	-
13A RUE DE LA VICTOIRE	1	1	0	0	0	0	0	1	0	0	PLAI	2004	2002	-
13B RUE DE LA VICTOIRE	2	2	0	0	0	0	2	0	0	0	PLAI	2004	2002	-
13B RUE DE LA VICTOIRE	2	2	0	0	0	0	2	0	0	0	PLUS	2004	2002	-
13C RUE DE LA VICTOIRE	2	2	0	0	0	0	2	0	0	0	PLAI	2003	2002	-
13C RUE DE LA VICTOIRE	2	2	0	0	0	0	2	0	0	0	PLUS	2003	2002	-
7A RUE DE LA VICTOIRE	4	4	0	0	0	0	4	0	0	0	PLAI	2003	2002	-
27 RUE DE LATTRE DE TASSIGNY	6	6	0	0	0	3	3	0	0	6	HLM REHAB	1953	1986	-
29 RUE DE LATTRE DE TASSIGNY	6	6	0	0	0	3	3	0	0	6	HLM REHAB	1953	1986	-
31 RUE DE LATTRE DE TASSIGNY	6	6	0	0	0	3	3	0	0	6	HLM REHAB	1953	1986	-
33 RUE DE LATTRE DE TASSIGNY	6	6	0	0	0	3	3	0	0	6	HLM REHAB	1953	1986	-
12 RUE DES LILAS	2	2	0	0	0	1	0	1	0	0	PLATS	1999	1997	-
12 RUE DES LILAS	7	7	0	0	0	0	6	1	0	0	PLA	1999	1997	-
14 RUE DES LILAS	1	1	0	0	0	0	1	0	0	0	PLATS	1999	1997	-
14 RUE DES LILAS	5	5	0	0	0	1	3	1	0	0	PLA	1999	1997	-
1 RUE DU LANGUEDOC	10	10	0	0	0	5	5	0	0	10	HLM REHAB	1968	1986	-
3 RUE DU LANGUEDOC	10	10	0	0	0	5	5	0	0	10	HLM REHAB	1968	1986	-

	Total logements	Logts conventionnés	Chambres	T1	T2	T3	T4	T5	T6 &+	Nb logts réhabilités	Financement	Date mise en service	Date Convention	Date Réhabilitation
OPUS (suite)														
5 RUE DU LANGUEDOC	8	8	0	0	0	4	4	0	0	8	HLM REHAB	1968	1986	-
7 RUE DU LANGUEDOC	8	8	0	0	0	4	4	0	0	8	HLM REHAB	1968	1986	-
9 RUE DU LANGUEDOC	8	8	0	0	4	1	3	0	0	8	HLM REHAB	1968	1986	-
11 RUE DU LANGUEDOC	8	8	0	0	0	4	1	3	0	8	HLM REHAB	1968	1986	-
19 RUE DU LANGUEDOC	1	1	0	0	0	0	0	1	0	0	PAP Locatif	1987	1989	-
21 RUE DU LANGUEDOC	1	1	0	0	0	0	0	1	0	0	PAP Locatif	1987	1989	-
23 RUE DU LANGUEDOC	1	1	0	0	0	0	0	1	0	0	PAP Locatif	1987	1989	-
35 A RUE DU PRINTEMPS	24	24	0	0	4	4	11	5	0	24	PLR REHAB	1971	1986	-
37 B RUE DU PRINTEMPS	39	39	0	14	10	15	0	0	0	39	PLR REHAB	1971	1986	-
2 RUE EMILE ZOLA	22	22	0	0	2	8	9	3	0	0	PLUS	2008	2008	-
5 RUE DES DENTELLES	1	1		0	1	0	0	0	0	0	PLUS	2010	2009	
10 RUE JEAN GEORGES ABRY	3	3		0	0	2	1	0	0	0	PLUS	2010	2009	
13 ROUTE DE KRAFFT	12	12		0	0	0	7	3	2	0		2010		
5 RUE LAURE MUTSCHLER	10	10	0	0	0	4	4	2	0	0	PLA	1991	1990	-
7 RUE LAURE MUTSCHLER	10	10	0	0	0	4	4	2	0	0	PLA	1991	1990	-
9 RUE LAURE MUTSCHLER	10	10	0	0	0	4	4	2	0	0	PLA	1991	1990	-
11 RUE LAURE MUTSCHLER	10	10	0	0	0	4	4	2	0	0	PLA	1992	1990	-
6 RUE LOUISE WEISS	22	22	0	0	3	9	8	2	0	0	PLUS	2008	2008	-
8 RUE LOUISE WEISS	16	16	0	0	2	7	4	3	0	0	PLS	2008	2008	-
Total	**375**	**375**	**0**	**19**	**41**	**129**	**139**	**45**	**2**	**183**				
SIBAR														
15 RUE DE MOLSHEIM	6	0	0	0	0	0	3	3	0	0	PLA CFF	1972	-	-
Total	**6**	**0**	**0**	**0**	**0**	**0**	**3**	**3**	**0**	**0**				
Total	**592**	**574**	**0**	**20**	**74**	**199**	**221**	**68**	**10**	**207**				
GERSTHEIM														
OPUS														
16 RUE D'ERSTEIN	6	6	0	0	0	0	0	6	0	6	HLM REHAB	1970	1986	2010
18 RUE D'ERSTEIN	6	6	0	0	0	3	3	0	0	6	HLM REHAB	1970	1986	2010
20 RUE D'ERSTEIN	6	6	0	0	0	3	3	0	0	6	HLM REHAB	1970	1986	2010
22 RUE D'ERSTEIN	6	6	0	0	0	3	3	0	0	6	HLM REHAB	1970	1986	2010
Total	**24**	**24**	**0**	**0**	**0**	**9**	**9**	**6**	**0**	**24**				
Total	**24**	**24**	**0**	**0**	**0**	**9**	**9**	**6**	**0**	**24**				
HERBSHEIM														
HABITAT DE L'ILL														
19A RUE PRINCIPALE	13	13	0	0	4	8	1	0	0	0	PLUS/PLAI	2010		
Total	**13**	**13**	**0**	**0**	**4**	**8**	**1**	**0**	**0**	**0**				
Total	**13**	**13**	**0**	**0**	**4**	**8**	**1**	**0**	**0**	**0**				
HUTTENHEIM														
DOMIAL - HABITAT FAMILIAL D'ALSACE														
4 RUE DE LA MAIRIE	4	4	0	0	2	0	2	0	0	0	PLUS	2005		
Total	**4**	**4**	**0**	**0**	**2**	**0**	**2**	**0**	**0**	**0**				
OPUS														
16 RUE DE LATTRE DE TASSIGNY	8	8	0	0	0	5	3	0	0	8	HLMO	1966	1986	2007
18 RUE DE LATTRE DE TASSIGNY	8	8	0	0	0	5	3	0	0	8	HLMO	1966	1986	2007
20 RUE DE LATTRE DE TASSIGNY	8	8	0	0	0	0	8	0	0	8	HLMO	1962	1986	2007
22 RUE DE LATTRE DE TASSIGNY	8	8	0	0	0	0	8	0	0	8	HLMO	1962	1986	2007
Total	**32**	**32**	**0**	**0**	**0**	**10**	**22**	**0**	**0**	**32**				
Total	**36**	**36**	**0**	**0**	**2**	**10**	**24**	**0**	**0**	**32**				
KOGENHEIM														
DOMIAL - HABITAT FAMILIAL D'ALSACE														
106 RUE DE L'EGLISE	3	3	0	0	2	1	0	0	0	0	PLUS	2009	2009	-
Total	**3**	**3**	**0**	**0**	**2**	**1**	**0**	**0**	**0**	**0**				
Total	**3**	**3**	**0**	**0**	**2**	**1**	**0**	**0**	**0**	**0**				

	Total logements	Logts conventionnés	Chambres	T1	T2	T3	T4	T5	T6 &+	Nb logts réhabilités	Financement	Date mise en service	Date Convention	Date Réhabilitation
KRAFFT														
SIBAR														
29 A rue St Quentin	5	5	0	0	0	1	4	0	0	0	PLS	2010	2010	-
Total	**5**	**5**	**0**	**0**	**0**	**1**	**4**	**0**	**0**	**0**				
Total	**5**	**5**	**0**	**0**	**0**	**1**	**4**	**0**	**0**	**0**				
OBENHEIM														
OPUS														
3 RUE DE L'ECOLE	4	4	0	0	1	1	2	0	0	0	PLUS	2003	2005	
Total	**4**	**4**	**0**	**0**	**1**	**1**	**2**	**0**	**0**	**0**				
Total	**4**	**4**	**0**	**0**	**1**	**1**	**2**	**0**	**0**	**0**				
OBERBRONN														
OPUS														
17 CITE EICHELBACH	6	6	0	0	0	6	0	0	0	0	AUTRE FINANC	1998	1998	-
17 RUE DES FONTAINES	2	2	0	0	1	1	0	0	0	0	PLAI	2002	2000	-
Total	**8**	**8**	**0**	**0**	**1**	**7**	**0**	**0**	**0**	**0**				
Total	**8**	**8**	**0**	**0**	**1**	**7**	**0**	**0**	**0**	**0**				
RHINAU														
DOMIAL - HABITAT FAMILIAL D'ALSACE														
4 RUE DE L'HOTEL DE VILLE	1	1	0	0	0	0	1	0	0	0	PLUS	2002	2001	-
4A RUE DE L'HOTEL DE VILLE	1	1	0	0	0	0	1	0	0	0	PLUS	2002	2001	-
6A RUE DE L'HOTEL DE VILLE	6	6	0	1	1	3	1	0	0	0	PLUS	2002	2001	-
17 RUE DU CYGNE	1	1	0	0	0	0	0	1	0	0	PLAI	1971		
18 RUE DU CYGNE	1	1	0	0	0	0	0	1	0	0	PLAI	1971		
19 RUE DU CYGNE	1	1	0	0	0	0	0	1	0	0	PLAI	1971		
20 RUE DU CYGNE	1	1	0	0	0	0	0	1	0	0	PLAI	1971		
Total	**12**	**12**	**0**	**1**	**1**	**3**	**3**	**4**	**0**	**0**				
HABITAT DE L'ILL														
3 RUE DE LA DORDOGNE	5	5	0	0	5	0	0	0	0	5	PLUS/PLAI	2010	-	2010
1C RUE DE LA DORDOGNE	5	5	0	0	0	3	2	0	0	0	PLUS	2010		
Total	**10**	**10**	**0**	**0**	**5**	**3**	**2**	**0**	**0**	**5**				
SIBAR														
6 RUE D'ENGHIEN	4	0	0	0	0	2	2	0	0	0	LIBRE	1976	-	-
Total	**4**	**0**	**0**	**0**	**0**	**2**	**2**	**0**	**0**	**0**				
Total	**26**	**22**	**0**	**1**	**6**	**8**	**7**	**4**	**0**	**5**				

	Total logements	Logts conventionnés	Chambres	T1	T2	T3	T4	T5	T6 &+	Nb logts réhabilités	Financement	Date mise en service	Date Convention	Date Réhabilitation
ROSSFELD														
SIBAR														
Du 2 au 20 rue des Vignes (N° pairs)	10	10	0			4	6				PLUS	2009	2009	
Total	**10**	**10**	**0**	**0**	**0**	**4**	**6**	**0**	**0**	**0**				
Total	**10**	**10**	**0**	**0**	**0**	**4**	**6**	**0**	**0**	**0**				
SERMERSHEIM														
DOMIAL HABITAT DES SALARIES D'ALSACE														
1 R. du 1er décembre 1944	4	4	0	0	3	1	0	0	0	-	ANAH	2010	2010	-
Total	**4**	**4**	**0**	**0**	**3**	**1**	**0**	**0**	**0**	**0**				
Total	**4**	**4**	**0**	**0**	**3**	**1**	**0**	**0**	**0**	**0**				
Total ERSTEIN - BENFELD	**1078**	**1022**	**0**	**36**	**154**	**393**	**372**	**113**	**10**	**366**				

TERRITOIRE DE HAGUENAU - BISCHWILLER

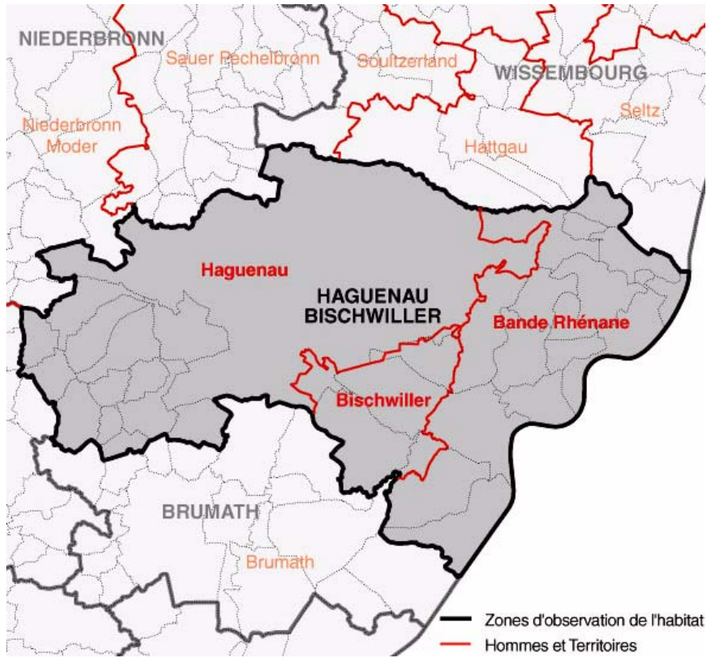

Volume du parc au 1er janvier 2011	Nouvelles mises en service 2010
3 057 logements	78 logements
	20 logements à **Herrlisheim** 19 logements à **Bischwiller** 15 logements à **Rountzenheim** 8 logements à **Roeschwoog** 8 logements à **Schweighouse sur Moder** 4 logements à **Haguenau** 4 logements à **Uhlwiller**

A noter que 3 communes entrent dans le champ d'application de la loi SRU sur ce territoire. Au titre de l'article 55 de la loi, 2 715 logements sociaux ont été comptabilisés au 1er janvier 2010 (+ 6,7 % par rapport à 2009) : 712 à Bischwiller, 1 773 à Haguenau et 230 à Schweighouse-sur-Moder. 1 588 unités sont donc manquantes pour satisfaire au taux de 20 % de logements sociaux, soit 26 de moins qu'en 2009.

Bailleur	Total	Conven-tionnés	Cham-bres	T1	T2	T3	T4	T5	T6 &+
OPUS	1152	1142	0	21	169	418	398	130	16
IMMOBILIERE 3F	450	444	0	2	85	182	132	49	0
SIBAR	316	154	0	0	49	97	107	55	8
DOMIAL - HSA	297	274	0	8	71	105	69	43	1
NOUVEAU LOGIS DE L'EST	161	161	0	6	20	47	54	32	2
BATIGERE NORD-EST	140	114	0	13	37	42	43	5	0
SIIHE	131	20	0	2	17	45	60	7	0
DOMIAL - HFA	83	82	0	13	19	25	19	5	2
S.N.I.	79	79	0	0	0	6	36	34	3
SOCONEC DE BISCHWILLER	70	64	0	0	5	22	27	16	0
PERSPECTIVES HABITAT	47	47	0	0	5	16	18	7	1
SEM DE CONSTRUCTION DE SCHWEIGHOUSE-SUR-MODER	47	47	0	7	20	13	4	3	0
SICI	44	12	0	0	3	22	19	0	0
DOMIAL - UES PACT ARIM	25	25	0	14	0	0	9	0	2
NORD-EST IMMOBILIERE DES CHEMINS DE FER	15	11	0	0	0	4	4	7	0
Total Territoire	**3057**	**2676**	**0**	**86**	**500**	**1044**	**999**	**393**	**35**

	Chambres	T1	T2	T3	T4	T5	T6&+
Bas-Rhin	1 %	4,7 %	15,5 %	38,8 %	30,1 %	8,9 %	1 %
Territoire	0 %	2,8 %	16,4 %	34,2 %	32,7 %	12,9 %	1,1 %

Rappel : le nombre de logements sociaux recensés dans ce document ne correspond pas exactement à celui des logements entrant dans la définition plus restrictive de l'article 55 de la loi SRU. Le différentiel dans un sens ou dans l'autre s'explique notamment par la date de prise en compte (1er janvier 2010 ou 2011) ou par le type de logements comptabilisés ou non (foyers pour personnes âgées...).

HAGUENAU - BISCHWILLER

BERSTHEIM

	Total logements	Logts conventionnés	Chambres	T1	T2	T3	T4	T5	T6 &+	Nb logts réhabilités	Financement	Date mise en service	Date Convention	Date Réhabilitation
DOMIAL - HABITAT FAMILIAL D'ALSACE														
RESIDENCE DE LA DIME	5	5	0	0	0	4	1	0	0	0	PLUS	2006	2006	-
Total	**5**	**5**	**0**	**0**	**0**	**4**	**1**	**0**	**0**	**0**				
SIBAR														
12 RUE DES FRENES	6	6	0	0	0	2	4	0	0	0	PLA	1998	1994	-
Total	**6**	**6**	**0**	**0**	**0**	**2**	**4**	**0**	**0**	**0**				
Total	**11**	**11**	**0**	**0**	**0**	**6**	**5**	**0**	**0**	**0**				

BISCHWILLER

	Total logements	Logts conventionnés	Chambres	T1	T2	T3	T4	T5	T6 &+	Nb logts réhabilités	Financement	Date mise en service	Date Convention	Date Réhabilitation
DOMIAL - HABITAT FAMILIAL D'ALSACE														
9 RUE DES PHARMACIENS	8	8	0	1	6	0	1	0	0	6	PLUS	2005	-	
70 RUE DE LA REPUBLIQUE	53	53	0	12	10	15	11	5	0	0	PLUS	2006	2006	-
Total	**61**	**61**	**0**	**13**	**16**	**15**	**12**	**5**	**0**	**6**				
DOMIAL - HABITAT DES SALARIES D'ALSACE														
1 IMPASSE DU BLAIREAU	20	20	0	0	4	8	4	4	0	20	PLATS	1996	1995	1996
3 IMPASSE DU BLAIREAU	20	20	0	0	4	8	4	4	0	20	PLATS	1996	1995	1996
1 RUE DE L'ABATTOIR	19	19	0	0	5	8	3	3	0	19	PLUS	2003	2002	2003
3 RUE DE L'ABATTOIR	19	19	0	0	5	8	3	3	0	19	PLUS	2003	2002	2003
12 RUE DU GENERAL LECLERC	23	23	0	0	3	9	7	4	0	23	PLUS	2005	2005	2005
11 ROUTE D'OBERHOFFEN	5	5	0	0	3	1	0	1	0	0	PLUS	2007	2007	2007
26 rue des Charrons	11	11	0	0	6	4	1	0	0	-	PLA	2010	2010	-
11 rue du Lavoir - 17 rue du Diaconat	7	0	0	1	2	2	2	0	0	-	NC	2010	2010	-
RUE DES MENUISIERS	8	8	0	0	2	4	2	0	0	0	PLUS	2006	2006	-
Total	**132**	**125**	**0**	**1**	**34**	**52**	**26**	**19**	**0**	**101**				
IMMOBILIERE 3F														
5 RUE PAUL WINCKLER	4	4	0	0	3	1	0	0	0	0	PLUS	2004	2003	-
6 RUE PAUL WINCKLER	7	7	0	2	3	2	0	0	0	0	PLUS	2004	2003	-
7 RUE PAUL WINCKLER	6	6	0	0	1	3	2	0	0	0	PLUS	2004	2003	-
RUE DU MARECHAL JOFFRE	33	33	0	0	0	0	19	14	0	0	PLS	2004	2002	-
Total	**50**	**50**	**0**	**2**	**7**	**6**	**21**	**14**	**0**	**0**				
LE NOUVEAU LOGIS DE L'EST														
10 PARC DE L'ERLENBERG	18	18	0	0	0	0	12	6	0	0	PLA	1991	1985	-
11 IMPASSE BLEICHE	6	6	0	0	2	4	0	0	0	0	PLA	1991	1991	-
13 IMPASSE DE LA BLEICHE	8	8	0	3	4	1	0	0	0	0	PLA	1991	1991	-
15 IMPASSE DE LA BLEICHE	8	8	0	3	4	1	0	0	0	0	PLA	1991	1991	-
PARC DE L'ERLENBERG	10	10	0	0	0	0	0	10	0	0	PLA	1991	1987	-
12 RUE DES PHARMACIENS	11	11	0	0	1	3	5	2	0	0	PLA	1994	1994	-
14 RUE DES PHARMACIENS	18	18	0	0	2	6	10	0	0	0	PLA	1995	1995	-
Total	**79**	**79**	**0**	**6**	**13**	**15**	**27**	**18**	**0**	**0**				

	Total logements	Logts conventionnés	Chambres	T1	T2	T3	T4	T5	T6 &+	Nb logts réhabilités	Financement	Date mise en service	Date Convention	Date Réhabilitation
OPUS														
40 RUE CLEMENCEAU	16	16	0	0	0	8	8	0	0	16	HLM REHAB	1954	1986	1995
5 RUE DES VIOLETTES	6	6	0	0	0	3	3	0	0	6	HLM REHAB	1958	1986	1993
7 RUE DES VIOLETTES	6	6	0	0	0	6	0	0	0	6	HLM REHAB	1958	1986	1993
9 RUE DES VIOLETTES	6	6	0	0	0	6	0	0	0	6	HLM REHAB	1958	1986	1993
17 RUE DES ŒILLETS	6	6	0	0	0	0	6	0	0	6	HLM REHAB	1958	1986	1993
19 RUE DES ŒILLETS	6	6	0	0	0	0	6	0	0	6	HLM REHAB	1958	1986	1993
21 RUE DES ŒILLETS	5	5	0	0	0	0	2	2	1	5	HLM REHAB	1975	1986	1990
23 RUE DES ŒILLETS	5	5	0	0	0	2	2	0	1	5	HLM REHAB	1975	1986	1990
25 RUE DES ŒILLETS	5	5	0	0	2	2	0	0	1	5	HLM REHAB	1975	1986	1990
27 RUE DES ŒILLETS	6	6	0	0	0	3	3	0	0	6	HLM REHAB	1956	1986	1993
29 RUE DES ŒILLETS	6	6	0	0	0	3	3	0	0	6	HLM REHAB	1956	1986	1993
31 RUE DES ŒILLETS	16	16	0	0	16	0	0	0	0	16	HLM REHAB	1956	1986	1993
31 RUE DES OEILLETS	1	1		0	0	0	1	0	0	1	HLM REHAB	2010	1986	2011
27 RUE DE LA PRAIRIE	8	8	0	0	0	0	4	4	0	8	PSR REHAB	1966	1986	1996
30 RUE DE LA PRAIRIE	1	1	0	0	0	0	0	1	0	0	PLATS	1998	1997	-
32 RUE DE LA PRAIRIE	1	1	0	0	0	0	0	1	0	0	PLATS	1998	1997	-
34 RUE DE LA PRAIRIE	1	1	0	0	0	0	0	0	1	0	PLATS	1998	1997	-
36 RUE DE LA PRAIRIE	1	1	0	0	0	0	0	0	1	0	PLATS	1998	1997	-
76 RUE DU GENERAL RAMPONT	8	8	0	0	0	4	4	0	0	8	PSR REHAB	1966	1986	1996
78 RUE DU GENERAL RAMPONT	8	8	0	0	4	4	0	0	0	8	PSR REHAB	1966	1986	1996
1 RUE DE LA PISCINE	1	1	0	0	0	0	0	0	1	0	PLA	1984	1986	-
1A RUE DE LA PISCINE	1	1	0	0	0	0	1	0	0	0	PLA	1984	1986	-
1B RUE DE LA PISCINE	1	1	0	0	0	0	0	1	0	0	PLA	1984	1986	-
7A RUE DES CASERNES	1	1	0	0	0	1	0	0	0	0	PLA	1984	1986	-
7B RUE DES CASERNES	1	1	0	0	0	0	0	1	0	0	PLA	1984	1986	-
22A RUE DES CIMETIERES	1	1	0	0	0	0	0	1	0	0	PLA	1986	1986	-
22B RUE DES CIMETIERES	1	1	0	0	0	1	0	0	0	0	PLA	1986	1986	-
22C RUE DES CIMETIERES	1	1	0	0	0	0	1	0	0	0	PLA	1986	1986	-
22D RUE DES CIMETIERES	1	1	0	0	0	0	1	0	0	0	PLA	1986	1986	-
1 CITE OBERKIRCH	1	1	0	0	0	0	1	0	0	0	PLA	1988	1986	-
3 CITE OBERKIRCH	1	1	0	0	0	0	1	0	0	0	PLA	1988	1986	-
4 CITE OBERKIRCH	1	1	0	0	0	0	1	0	0	0	PLA	1983	1986	-
5 CITE OBERKIRCH	1	1	0	0	0	1	0	0	0	0	PLA	1988	1986	-
6 CITE OBERKIRCH	1	1	0	0	0	0	1	0	0	0	PLA	1983	1986	-
7 CITE OBERKIRCH	1	1	0	0	0	0	0	1	0	0	PLA	1988	1986	-
8 CITE OBERKIRCH	1	1	0	0	0	1	0	0	0	0	PLA	1983	1986	-
9 CITE OBERKIRCH	1	1	0	0	0	0	1	0	0	0	PLA	1988	1986	-
10 CITE OBERKIRCH	1	1	0	0	0	1	0	0	0	0	PLA	1983	1986	-
11 CITE OBERKIRCH	1	1	0	0	0	0	1	0	0	0	PLA	1988	1986	-
12 CITE OBERKIRCH	1	1	0	0	0	0	0	1	0	0	PLA	1984	1986	-
13 CITE OBERKIRCH	1	1	0	0	0	1	0	0	0	0	PLA	1988	1986	-
14 CITE OBERKIRCH	1	1	0	0	0	0	1	0	0	0	PLA	1984	1986	-
15 CITE OBERKIRCH	1	1	0	0	0	0	0	1	0	0	PLA	1988	1986	-
16 CITE OBERKIRCH	1	1	0	0	0	0	0	0	1	0	PLA	1984	1986	-
18 CITE OBERKIRCH	1	1	0	0	0	0	1	0	0	0	PLA	1984	1986	-
20 CITE OBERKIRCH	1	1	0	0	0	0	1	0	0	0	PLA	1984	1986	-
22 CITE OBERKIRCH	1	1	0	0	0	1	0	0	0	0	PLA	1984	1986	-
24 CITE OBERKIRCH	1	1	0	0	0	1	0	0	0	0	PLA	1984	1986	-
25 CITE OBERKIRCH	1	1	0	0	0	0	0	1	0	0	PLA	1988	1986	-
26 CITE OBERKIRCH	1	1	0	0	0	0	0	1	0	0	PLA	1983	1986	-
27 CITE OBERKIRCH	1	1	0	0	0	1	0	0	0	0	PLA	1988	1986	-
28 CITE OBERKIRCH	1	1	0	0	0	0	1	0	0	0	PLA	1983	1986	-
29 CITE OBERKIRCH	1	1	0	0	0	1	0	0	0	0	PLA	1988	1986	-
30 CITE OBERKIRCH	1	1	0	0	0	0	0	0	1	0	PLA	1983	1986	-
31 CITE OBERKIRCH	1	1	0	0	0	0	0	1	0	0	PLA	1988	1986	-
33 CITE OBERKIRCH	1	1	0	0	0	1	0	0	0	0	PLA	1988	1986	-
35 CITE OBERKIRCH	1	1	0	0	0	1	0	0	0	0	PLA	1988	1986	-
37 CITE OBERKIRCH	1	1	0	0	0	0	1	0	0	0	PLA	1988	1986	-
39 CITE OBERKIRCH	1	1	0	0	0	0	0	1	0	0	PLA	1984	1986	-
41 CITE OBERKIRCH	1	1	0	0	0	1	0	0	0	0	PLA	1984	1986	-
43 CITE OBERKIRCH	1	1	0	0	0	0	0	1	0	0	PLA	1986	1986	-
45 CITE OBERKIRCH	1	1	0	0	0	1	0	0	0	0	PLA	1986	1986	-
47 CITE OBERKIRCH	1	1	0	0	0	0	1	0	0	0	PLA	1986	1986	-
49 CITE OBERKIRCH	1	1	0	0	0	0	1	0	0	0	PLA	1986	1986	-
51 CITE OBERKIRCH	1	1	0	0	0	0	0	1	0	0	PLA	1986	1986	-
53 CITE OBERKIRCH	1	1	0	0	0	1	0	0	0	0	PLA	1986	1986	-
55 CITE OBERKIRCH	1	1	0	0	0	1	0	0	0	0	PLA	1986	1986	-
57 CITE OBERKIRCH	1	1	0	0	0	0	0	1	0	0	PLA	1986	1986	-
59 CITE OBERKIRCH	1	1	0	0	0	0	0	1	0	0	PLA	1986	1986	-
63 CITE OBERKIRCH	1	1	0	0	0	0	1	0	0	0	PLA	1986	1986	-
65 CITE OBERKIRCH	1	1	0	0	0	0	1	0	0	0	PLA	1986	1986	-
77 CITE OBERKIRCH	1	1	0	0	0	0	1	0	0	0	PLA	1988	1986	-
79 CITE OBERKIRCH	1	1	0	0	0	0	1	0	0	0	PLA	1988	1986	-
81 CITE OBERKIRCH	1	1	0	0	0	1	0	0	0	0	PLA	1988	1986	-
83 CITE OBERKIRCH	1	1	0	0	0	0	0	1	0	0	PLA	1988	1986	-
85 CITE OBERKIRCH	1	1	0	0	0	0	0	1	0	0	PLA	1984	1986	-
87 CITE OBERKIRCH	1	1	0	0	0	1	0	0	0	0	PLA	1984	1986	-
89 CITE OBERKIRCH	1	1	0	0	0	1	0	0	0	0	PLA	1984	1986	-
91 CITE OBERKIRCH	1	1	0	0	0	0	0	1	0	0	PLA	1984	1986	-
4 RUE DU MOULIN	11	11	0	0	3	6	2	0	0	0	PLA	1991	1990	-
47 RUE DES ECOLES	12	12	0	1	3	0	6	2	0	0	PLA	1991	1990	-
Total	**200**	**200**	**0**	**1**	**28**	**66**	**70**	**27**	**8**	**114**				

	Total logements	Logts conventionnés	Chambres	T1	T2	T3	T4	T5	T6 &+	Nb logts réhabilités	Financement	Date mise en service	Date Convention	Date Réhabilitation
SIBAR														
1 RUE DU RHIN	20	0	0	0	5	6	4	5	0	0	PLA CFF	1975	-	-
3 RUE DU RHIN	20	0	0	0	0	11	9	0	0	0	PLA CFF	1976	-	-
5 RUE DU RHIN	20	0	0	0	5	6	4	5	0	0	PLA CFF	1976	-	-
Total	**60**	**0**	**0**	**0**	**10**	**23**	**17**	**10**	**0**	**0**				
SICI														
2 RUE DU LIEVRE	8	0	0	0	0	4	4	0	0	8	PLA CFF	1972	-	2004
4 RUE DU LIEVRE	8	0	0	0	0	4	4	0	0	8	PLA CFF	1972	-	2004
6 RUE DU LIEVRE	8	0	0	0	0	4	4	0	0	8	PLA CFF	1972	-	2004
8 RUE DU LIEVRE	8	0	0	0	0	4	4	0	0	8	PLA CFF	1972	-	2004
Total	**32**	**0**	**0**	**0**	**0**	**16**	**16**	**0**	**0**	**32**				
SOCONEC														
5 RUE RAYMOND POINCARE	3	0	0	0	0	1	2	0	0	0	?	1999	-	-
RUE DES CASERNES	2	2	0	0	0	2	0	0	0	2	PLAI	2007	2007	2007
8 RUE DES CASERNES	1	1	0	0	0	0	1	0	0	1	PLAI	2004	2004	2004
1 RUE LECLERC	3	0	0	0	2	1	0	0	0	0	?	2005	-	-
6 RUE DE LA COURONNE	8	8	0	0	0	0	4	4	0	8	PALULOS	?	1993	1993
8 RUE DE LA COURONNE	8	8	0	0	0	0	4	4	0	8	PALULOS	?	1993	1993
10 RUE DE LA COURONNE	8	8	0	0	1	0	3	4	0	8	PALULOS	?	1993	1993
13 RUE DES CHARRONS	16	16	0	0	0	8	4	4	0	16	PALULOS	?	2002	2003
14 RUE DES ŒILLETS	3	3	0	0	1	1	1	0	0	3	PLA CDC	?	1992	1992
2 RUE DE LA MARNE	16	16	0	0	0	8	8	0	0	16	PALULOS	?	2004	2003
40 RUE DES CIMETIERES	2	2	0	0	1	1	0	0	0	2	PLUS	2009	2009	2009
Total	**70**	**64**	**0**	**0**	**5**	**22**	**27**	**16**	**0**	**64**				
Total	**684**	**579**	**0**	**23**	**113**	**215**	**216**	**109**	**8**	**317**				

	Total logements	Logts conventionnés	Chambres	T1	T2	T3	T4	T5	T6 &+	Nb logts réhabilités	Financement	Date mise en service	Date Convention	Date Réhabilitation
DRUSENHEIM														
IMMOBILIERE 3F														
14 RUE DES BOULEAUX	6	0	0	0	0	6	0	0	0	0	PLUS	2006	2007	-
Total	**6**	**0**	**0**	**0**	**0**	**6**	**0**	**0**	**0**	**0**				
OPUS														
5 PLACE DES COLOMBES	1	1	0	0	0	1	0	0	0	0	PLA	1989	1989	-
6 PLACE DES COLOMBES	1	1	0	0	0	1	0	0	0	0	PLA	1989	1989	-
7 PLACE DES COLOMBES	1	1	0	0	0	1	0	0	0	0	PLA	1989	1989	-
8 PLACE DES COLOMBES	1	1	0	0	0	1	0	0	0	0	PLA	1989	1989	-
9 PLACE DES COLOMBES	1	1	0	0	0	1	0	0	0	0	PLA	1989	1989	-
10 PLACE DES COLOMBES	1	1	0	0	0	1	0	0	0	0	PLA	1989	1989	-
11 PLACE DES COLOMBES	1	1	0	0	0	1	0	0	0	0	PLA	1989	1989	-
12 PLACE DES COLOMBES	1	1	0	0	0	1	0	0	0	0	PLA	1989	1989	-
13 PLACE DES COLOMBES	1	1	0	0	0	1	0	0	0	0	PLA	1989	1989	-
14 PLACE DES COLOMBES	1	1	0	0	0	1	0	0	0	0	PLA	1989	1989	-
2 PLACE DU MAIRE A HUCK	1	1	0	0	0	0	0	1	0	0	PLA	1983	1986	-
5 PLACE DU MAIRE A HUCK	1	1	0	0	0	0	0	1	0	0	PLA	1983	1986	-
6 PLACE DU MAIRE A HUCK	1	1	0	0	0	0	1	0	0	0	PLA	1983	1986	-
7 PLACE DU MAIRE A HUCK	1	1	0	0	0	0	1	0	0	0	PLA	1983	1986	-
8 PLACE DU MAIRE A HUCK	1	1	0	0	0	0	0	1	0	0	PLA	1983	1986	-
9 PLACE DU MAIRE A HUCK	1	1	0	0	0	0	1	0	0	0	PLA	1983	1986	-
10 PLACE DU MAIRE A HUCK	1	1	0	0	0	0	1	0	0	0	PLA	1983	1986	-
11 PLACE DU MAIRE A HUCK	1	1	0	0	0	0	0	1	0	0	PLA	1983	1986	-
14 PLACE DU MAIRE A HUCK	1	1	0	0	0	0	1	0	0	0	PLA	1983	1986	-
16 PLACE DU MAIRE A HUCK	1	1	0	0	0	0	0	1	0	0	PLA	1983	1986	-
17 PLACE DU MAIRE A HUCK	1	1	0	0	0	0	1	0	0	0	PLA	1983	1986	-
18 PLACE DU MAIRE A HUCK	1	1	0	0	0	0	1	0	0	0	PLA	1983	1986	-
23 RUE DE SCHIFFLANGE	5	5	0	0	0	2	3	0	0	5	HLM REHAB	1975	1986	1985
25 RUE DE SCHIFFLANGE	5	5	0	0	2	2	0	0	1	5	HLM REHAB	1975	1986	1985
27 RUE DE SCHIFFLANGE	5	5	0	0	2	0	0	2	1	5	HLM REHAB	1975	1986	1985
29 RUE DE SCHIFFLANGE	5	5	0	0	0	2	3	0	0	5	HLM REHAB	1975	1986	1985
31 RUE DE SCHIFFLANGE	5	5	0	0	2	2	0	0	1	5	HLM REHAB	1975	1986	1985
77 RUE DE SCHIFFLANGE	7	7	0	0	3	2	2	0	0	0	PLA	1994	1993	-
79 RUE DE SCHIFFLANGE	8	8	0	0	1	3	2	2	0	0	PLA	1994	1993	-
3 RUE DES CANARIS	6	6	0	0	6	0	0	0	0	0	PLA	1989	1989	-
105A RUE DU GENERAL DE GAULLE	10	10	0	0	1	4	4	1	0	0	PLA	1999	1997	-
105B RUE DU GENERAL DE GAULLE	10	10	0	0	1	4	4	1	0	0	PLA	1999	1997	-
2 RUE DU MARECHAL FOCH	4	4	0	0	2	0	0	2		4	PSR REHAB	1967	1986	1991
4 RUE DU MARECHAL FOCH	4	4	0	0	2	0	0	2	0	4	PSR REHAB	1967	1986	1991
6 RUE DU MARECHAL FOCH	4	4	0	0	0	2	2	0	0	4	PSR REHAB	1967	1986	1991
8 RUE DU MARECHAL FOCH	4	4	0	0	0	2	2	0	0	4	PSR REHAB	1967	1986	1991
7 RUE DU MARECHAL LECLERC	4	4	0	0	0	2	2	0	0	4	PSR REHAB	1967	1986	1991
9 RUE DU MARECHAL LECLERC	4	4	0	0	0	2	2	0	0	4	PSR REHAB	1967	1986	1991
1 RUE DU PERE EMILE GABEL	1	1	0	0	0	0	1	0	0	0	PLA	1983	1986	-
2 RUE DU PERE EMILE GABEL	1	1	0	0	0	0	0	1	0	0	PLA	1983	1986	-
3 RUE DU PERE EMILE GABEL	1	1	0	0	0	0	1	0	0	0	PLA	1983	1986	-
Total	**115**	**115**	**0**	**0**	**22**	**39**	**35**	**16**	**3**	**49**				
Total	**121**	**115**	**0**	**0**	**22**	**45**	**35**	**16**	**3**	**49**				
FORT LOUIS														
OPUS														
5 RUE SAINT LOUIS	3	3	0	0	0	1	1	1	0	0	PLUS	2001	2001	-
8 RUE SAINT LOUIS	2	2	0	0	0	0	2	0	0	0	PLUS	2001	2001	-
Total	**5**	**5**	**0**	**0**	**0**	**1**	**3**	**1**	**0**	**0**				
Total	**5**	**5**	**0**	**0**	**0**	**1**	**3**	**1**	**0**	**0**				

HAGUENAU

BATIGERE NORD-EST

	Total logements	Logts conventionnés	Chambres	T1	T2	T3	T4	T5	T6 &+	Nb logts réhabilités	Financement	Date mise en service	Date Convention	Date Réhabilitation
2 BOULEVARD DE LA LIBERATION	6	6	0	1	1	2	0	2	0	0	PLS	2004	2004	-
34 BOULEVARD DE LA LIBERATION	10	10	0	0	6	3	1	0	0	0	PLA - PLAI	2000	1998	-
86 GRAND RUE	4	0	0	0	1	1	2	0	0	0	PLA	2008		
152 GRAND RUE	6	0	0	3	3	0	0	0	0	0	ILN	2008		
164 GRAND RUE	2	0	0	0	0	2	0	0	0	0	PLUS	2005	-	-
214 GRAND RUE	5	5	0	1	2	1	1	0	0	0	PLUS	2005	2004	-
1 RUE DE LA GAUDE	15	15	0	0	3	4	8	0	0	0	PLA - PLAI	1997	1996	-
2 RUE DE LA GAUDE	15	15	0	0	3	4	8	0	0	0	PLA - PLAI	1997	1996	-
14 RUE DE LA TORTURE	15	15	0	0	6	6	3	0	0	0	PLA - PLAI	2000	1998	-
1 RUE DU SECHOIR	11	11	0	0	4	4	3	0	0	0	PLA - PLAI	2000	1998	-
11 RUE ETIENNE PERREAUD	12	12	0	2	4	2	4	0	0	0	PLS	2004	2004	-
3 RUE MEYER	5	5	0	1	2	2	0	0	0	0	PLS	2005	2005	
1 RUE MEYER/24 GRAND RUE (1 seule entrée)	9	0	0	2	1	2	1	3	0	0	PEX	1999	-	-
1 RUE SAINT NICOLAS	4	0	0	2	0	2	0	0	0	0	ILN	2008	-	-
10 FOSSE DES TANNEURS HAGUENAU	1	0	0	1	0	0	0	0	0	0	LIBRE	2004		
Total	**120**	**94**	**0**	**13**	**36**	**35**	**31**	**5**	**0**	**0**				

DOMIAL - HABITAT FAMILIAL D'ALSACE

21 ROUTE DE FORSTHEIM	1	0	0	0	0	0	0	0	1	0	-	2006	2006	-
3 RUE DES CHEVALIERS	1	1	0	0	0	0	0	0	1	0	PLA-I/PLUS	2006/2008	2006/2008	-
36 RUE DE L'AQUEDUC	6	6	0	0	0	3	3	0	0	0	PLS	2004		
Total	**8**	**7**	**0**	**0**	**0**	**3**	**3**	**0**	**2**	**0**				

DOMIAL - HABITAT DES SALARIES D'ALSACE

9 RUE DES FOURMIS	6	6	0	0	0	0	0	6	0	6	PLATS	1984	1984	1985
19 RUE DU GENERAL LAFAYETTE	1	1	0	0	0	0	1	0	0	0	PLATS	1988	1986	-
21 RUE DU GENERAL LAFAYETTE	1	1	0	0	0	0	0	1	0	0	PLATS	1988	1986	-
23 RUE DU GENERAL LAFAYETTE	1	1	0	0	0	0	1	0	0	0	PLATS	1988	1986	-
25 RUE DU GENERAL LAFAYETTE	1	1	0	0	0	0	1	0	0	0	PLATS	1988	1986	-
27 RUE DU GENERAL LAFAYETTE	1	1	0	0	0	0	0	1	0	0	PLATS	1988	1986	-
29 RUE DU GENERAL LAFAYETTE	1	1	0	0	0	0	0	1	0	0	PLATS	1988	1986	-
30 RUE DU GENERAL LAFAYETTE	1	1	0	0	0	0	0	1	0	0	PLATS	1988	1986	-
31 RUE DU GENERAL LAFAYETTE	1	1	0	0	0	0	0	1	0	0	PLATS	1988	1986	-
32 RUE DU GENERAL LAFAYETTE	1	1	0	0	0	0	0	1	0	0	PLATS	1988	1986	-
33 RUE DU GENERAL LAFAYETTE	1	1	0	0	0	0	0	1	0	0	PLATS	1988	1986	-
34 RUE DU GENERAL LAFAYETTE	1	1	0	0	0	0	0	1	0	0	PLATS	1988	1986	-
35 RUE DU GENERAL LAFAYETTE	1	1	0	0	0	0	0	1	0	0	PLATS	1988	1986	-
36 RUE DU GENERAL LAFAYETTE	1	1	0	0	0	0	1	0	0	0	PLATS	1988	1986	-
38 RUE DU GENERAL LAFAYETTE	1	1	0	0	0	0	1	0	0	0	PLATS	1988	1986	-
40 RUE DU GENERAL LAFAYETTE	1	1	0	0	0	0	0	1	0	0	PLATS	1988	1986	-
42 RUE DU GENERAL LAFAYETTE	1	1	0	0	0	0	1	0	0	0	PLATS	1988	1986	-
2 RUE DE LA FOUINE	18	18	0	0	2	4	7	5	0	18	PLUS	1994	2006	2006
27 RUE DES AVIATEURS	18	18	0	6	4	4	2	2	0	18	PLATS	1995	1995	1996
6 RUE DES PAPILLONS	11	11	0	0	7	3	1	0	0	0	PLATS	1997	1996	-
4 RUE DE L'ABBAYE	4	4	0	0	2	2	0	0	0	4	PLUS	2002	2001	2001
41 RUE J.F. RAUSKI	14	14	0	0	4	6	4	0	0	0	PLUS	2006	2005	-
42 RUE J.F. RAUSKI	14	14	0	0	3	7	4	0	0	0	PLUS	2003	2001	-
43 RUE J.F. RAUSKI	10	10	0	0	2	4	4	0	0	0	PLUS	2006	2005	-
44 RUE J.F. RAUSKI	11	11	0	0	3	4	4	0	0	0	PLUS	2003	2001	-
46 RUE J.F. RAUSKI	15	15	0	0	4	8	3	0	0	0	PLUS	2003	2001	-
5 RUE DU DEPOT	2	2	0	1	0	0	1	0	0	2	PLAI	2003	2003	2003
168-170 Grand'Rue	4	4	0	0	1	2	0	1	0	-	ANAH	2010	2010	-
52 ROUTE DE BISCHWILLER	16	0	0	0	5	6	4	0	1	0	PLUS	2005	-	-
Total	**159**	**143**	**0**	**7**	**37**	**50**	**40**	**24**	**1**	**48**				

	Total logements	Logts conventionnés	Chambres	T1	T2	T3	T4	T5	T6 &+	Nb logts réhabilités	Financement	Date mise en service	Date Convention	Date Réhabilitation
DOMIAL - UES PACT ARIM														
131 RUE DU CHATEAU FIAT	1	1	0	1	0	0	0	0	0	0	PLAI	2000	1998	-
133 RUE DU CHATEAU FIAT	1	1	0	1	0	0	0	0	0	0	PLAI	2000	1998	-
135 RUE DU CHATEAU FIAT	1	1	0	1	0	0	0	0	0	0	PLAI	2000	1998	-
137 RUE DU CHATEAU FIAT	1	1	0	1	0	0	0	0	0	0	PLAI	2000	1998	-
139 RUE DU CHATEAU FIAT	1	1	0	1	0	0	0	0	0	0	PLAI	2000	1998	-
141 RUE DU CHATEAU FIAT	1	1	0	1	0	0	0	0	0	0	PLAI	2000	1998	-
143 RUE DU CHATEAU FIAT	1	1	0	1	0	0	0	0	0	0	PLAI	2000	1998	-
145 RUE DU CHATEAU FIAT	1	1	0	1	0	0	0	0	0	0	PLAI	2000	1998	-
147 RUE DU CHATEAU FIAT	1	1	0	1	0	0	0	0	0	0	PLAI	2000	1998	-
149 RUE DU CHATEAU FIAT	1	1	0	1	0	0	0	0	0	0	PLAI	2000	1998	-
38 RUE MARX	1	1	0	0	0	0	1	0	0	0	PLAI	2000	1998	-
40 RUE MARX	1	1	0	0	0	0	1	0	0	0	PLAI	2000	1998	-
42 RUE MARX	1	1	0	0	0	0	1	0	0	0	PLAI	2000	1998	-
44 RUE MARX	1	1	0	0	0	0	1	0	0	0	PLAI	2000	1998	-
1 IMPASSE DES CHAMPS	1	1	0	0	0	0	0	0	1	0	PLAI	2001	2000	-
2 IMPASSE DES CHAMPS	1	1	0	0	0	0	1	0	0	0	PLAI	2001	2000	-
3 IMPASSE DES CHAMPS	1	1	0	1	0	0	0	0	0	0	PLAI	2001	2000	-
4 IMPASSE DES CHAMPS	1	1	0	1	0	0	0	0	0	0	PLAI	2001	2000	-
5 IMPASSE DES CHAMPS	1	1	0	0	0	0	1	0	0	0	PLAI	2001	2000	-
6 IMPASSE DES CHAMPS	1	1	0	0	0	0	0	0	1	0	PLAI	2001	2000	-
7IMPASSE DES CHAMPS	1	1	0	0	0	0	1	0	0	0	PLAI	2001	2000	-
8 IMPASSE DES CHAMPS	1	1	0	1	0	0	0	0	0	0	PLAI	2001	2000	-
9 IMPASSE DES CHAMPS	1	1	0	0	0	0	1	0	0	0	PLAI	2001	2000	-
10 IMPASSE DES CHAMPS	1	1	0	0	0	0	1	0	0	0	PLAI	2001	2000	-
11 IMPASSE DES CHAMPS	1	1	0	1	0	0	0	0	0	0	PLAI	2001	2000	-
Total	**25**	**25**	**0**	**14**	**0**	**0**	**9**	**0**	**2**	**0**				
IMMOBILIERE 3F														
2/4 RUE DU DEPOT Bât A	13	13	0	0	3	8	2	0	0	0	PPLS	2000	1999	-
2/4 RUE DU DEPOT Bât B	11	11	0	0	3	0	8	0	0	0	PPLS	2000	1999	-
2/4 RUE DU DEPOT Bât C	19	19	0	0	5	13	1	0	0	0	PPLS	2000	1999	-
2/4 RUE DU DEPOT Bât D	20	20	0	0	7	5	6	2	0	0	PPLS	2000	1999	-
2/4 RUE DU DEPOT Bât E	15	15	0	0	4	11	0	0	0	0	PPLS	2000	1999	-
4 RUE WENDELIN RIHEL	1	1	0	0	0	0	0	1	0	0	PLS	2003	2001	-
5 RUE WENDELIN RIHEL	1	1	0	0	0	0	1	0	0	0	PLS	2003	2001	-
6 RUE WENDELIN RIHEL	1	1	0	0	0	0	0	1	0	0	PLS	2003	2001	-
7 RUE WENDELIN RIHEL	1	1	0	0	0	0	0	1	0	0	PLS	2003	2001	-
8 RUE WENDELIN RIHEL	1	1	0	0	0	0	1	0	0	0	PLS	2003	2001	-
9 RUE WENDELIN RIHEL	1	1	0	0	0	0	0	1	0	0	PLS	2003	2001	-
10 RUE WENDELIN RIHEL	1	1	0	0	0	0	1	0	0	0	PLS	2003	2001	-
11 RUE WENDELIN RIHEL	1	1	0	0	0	0	0	1	0	0	PLS	2003	2001	-
12 RUE WENDELIN RIHEL	1	1	0	0	0	0	1	0	0	0	PLS	2003	2001	-
13 RUE WENDELIN RIHEL	1	1	0	0	0	0	0	1	0	0	PLS	2003	2001	-
14 RUE WENDELIN RIHEL	1	1	0	0	0	0	1	0	0	0	PLS	2003	2001	-
15 RUE WENDELIN RIHEL	1	1	0	0	0	0	0	1	0	0	PLS	2003	2001	-
16 RUE WENDELIN RIHEL	1	1	0	0	0	0	0	1	0	0	PLS	2003	2001	-
17 RUE WENDELIN RIHEL	1	1	0	0	0	0	0	1	0	0	PLS	2003	2001	-
18 RUE WENDELIN RIHEL	1	1	0	0	0	0	0	1	0	0	PLS	2003	2001	-
19 RUE WENDELIN RIHEL	1	1	0	0	0	0	1	0	0	0	PLS	2003	2001	-
20 RUE WENDELIN RIHEL	1	1	0	0	0	0	1	0	0	0	PLS	2003	2001	-
21 RUE WENDELIN RIHEL	1	1	0	0	0	0	1	0	0	0	PLS	2003	2001	-
22 RUE WENDELIN RIHEL	1	1	0	0	0	0	1	0	0	0	PLS	2003	2001	-
24 RUE WENDELIN RIHEL	1	1	0	0	0	0	1	0	0	0	PLS	2003	2001	-
26 RUE WENDELIN RIHEL	1	1	0	0	0	0	1	0	0	0	PLS	2003	2001	-
28 RUE WENDELIN RIHEL	1	1	0	0	0	0	0	1	0	0	PLS	2003	2001	-
3 RUE WENDELIN RIHEL	1	1	0	0	0	0	1	0	0	0	PLS	2003	2001	-
30 RUE WENDELIN RIHEL	1	1	0	0	0	0	0	1	0	0	PLS	2003	2001	-
19 RUE DE L'INDIGO	17	17	0	0	4	9	4	0	0	0	PLS	2003	2002	-
RUE DE HOCHSTETT	10	10	0	0	0	0	2	8	0	0	PLS	2004	2003	-
RUE DE HUTTENDORF	14	14	0	0	0	0	8	6	0	0	PLS	2004	2003	-
1 RUE DE LA TRAVERSE	20	20	0	0	5	9	6	0	0	0	PLS	2005	2003	-
1 RUE DU PRETEUR	20	20	0	0	5	8	7	0	0	0	PLS	2005	2003	-
18 RUE SIGMUND BUND	16	16	0	0	2	10	4	0	0	0	PLS	2005	2002	-
20 RUE SIGMUND BUND	19	19	0	0	4	10	4	1	0	0	PLS	2005	2002	-
3 RUE EMILE WALDTEUFEL	16	16	0	0	2	10	4	0	0	0	PLS	2005	2002	-
5 RUE EMILE WALDTEUFEL	19	19	0	0	4	10	4	1	0	0	PLS	2005	2002	-
4 RUE DU FOULON	20	20	0	0	5	8	7	0	0	0	PLS	2005	2003	-
14-26 RUE DE LA TEINTURERIE	22	22	0	0	0	14	6	2	0	0	PLUS	2009	2009	
RUE DE LA TEINTURERIE, RUE BAUDEL	4	4	0	0	0	0	4	0	0	0	PLS	2009	2009	
8 COURS DE LA DECAPOLE	26	26	0	0	14	10	1	1	0	0	PLUS	2009	2009	
Total	**325**	**325**	**0**	**0**	**67**	**135**	**90**	**33**	**0**	**0**				

	Total logements	Logts conventionnés	Chambres	T1	T2	T3	T4	T5	T6 &+	Nb logts réhabilités	Financement	Date mise en service	Date Convention	Date Réhabilitation
NORD-EST IMMOBILIERE DES CHEMINS DE FER														
2 RUE DES MARAICHERS	1	1	0	0	0	0	1	0	0		PALULOS	1978		
4 RUE DES MARAICHERS	1	1	0	0	0	0	0	1	0		PALULOS	1978		
6 RUE DES MARAICHERS	1	1	0	0	0	0	0	1	0		PALULOS	1978		
1 RUE EDMOND FLAMAND	1	1	0	0	0	1	0	0	0		PALULOS	1978		
2 RUE EDMOND FLAMAND	1	1	0	0	0	0	1	0	0		PALULOS	1978		
3 RUE EDMOND FLAMAND	1	1	0	0	0	1	0	0	0		PALULOS	1978		
4 RUE EDMOND FLAMAND	1	1	0	0	0	0	1	0	0		PALULOS	1978		
5 RUE EDMOND FLAMAND	1	1	0	0	0	1	0	0	0		PALULOS	1978		
6 RUE EDMOND FLAMAND	1	0	0	0	0	0	0	1	0		ILN	1978	-	
7 RUE EDMOND FLAMAND	1	1	0	0	0	1	0	0	0		PALULOS	1978		
8 RUE EDMOND FLAMAND	1	0	0	0	0	0	1	0	0		ILN	1978	-	
2 RUE GEORGES BURGER	1	1	0	0	0	0	0	1	0		PALULOS	1978		
4 RUE GEORGES BURGER	1	1	0	0	0	0	0	1	0		PALULOS	1978		
6 RUE GEORGES BURGER	1	0	0	0	0	0	0	1	0		ILN	1978	-	
8 RUE GEORGES BURGER	1	0	0	0	0	0	0	1	0		ILN	1978	-	
Total	**15**	**11**	**0**	**0**	**0**	**4**	**4**	**7**	**0**	**0**				
LE NOUVEAU LOGIS DE L'EST														
1 RUE DES HORTICULTEURS	20	20	0	0	5	11	4	0	0	0	PLUS	2003	2003	-
9 RUE DU COLONEL PAULUS	12	12	0	0	0	5	5	2	0	0	PLA	1995	1995	-
12 RUE DU GENERAL COURBASSIER	1	1	0	0	0	0	0	0	1	0	PLA	1995	1995	-
14 RUE DU GENERAL COURBASSIER	1	1	0	0	0	0	1	0	0	0	PLA	1995	1995	-
16 RUE DU GENERAL COURBASSIER	1	1	0	0	0	0	1	0	0	0	PLA	1995	1995	-
18 RUE DU GENERAL COURBASSIER	1	1	0	0	0	0	0	1	0	0	PLA	1995	1995	-
20 RUE DU GENERAL COURBASSIER	1	1	0	0	0	0	0	1	0	0	PLA	1995	1995	-
22 RUE DU GENERAL COURBASSIER	1	1	0	0	0	0	1	0	0	0	PLA	1995	1995	-
24 RUE DU GENERAL COURBASSIER	1	1	0	0	0	0	1	0	0	0	PLA	1995	1995	-
26 RUE DU GENERAL COURBASSIER	1	1	0	0	0	0	1	0	0	0	PLA	1995	1995	-
12A RUE DU GENERAL COURBASSIER	1	1	0	0	0	0	1	0	0	0	PLA	1995	1995	-
14A RUE DU GENERAL COURBASSIER	1	1	0	0	0	0	1	0	0	0	PLA	1995	1995	-
16A RUE DU GENERAL COURBASSIER	1	1	0	0	0	0	0	1	0	0	PLA	1995	1995	-
18A RUE DU GENERAL COURBASSIER	1	1	0	0	0	0	0	0	1	0	PLA	1995	1995	-
20A RUE DU GENERAL COURBASSIER	1	1	0	0	0	0	0	1	0	0	PLA	1995	1995	-
22A RUE DU GENERAL COURBASSIER	1	1	0	0	0	0	1	0	0	0	PLA	1995	1995	-
24A RUE DU GENERAL COURBASSIER	1	1	0	0	0	0	1	0	0	0	PLA	1995	1995	-
26A RUE DU GENERAL COURBASSIER	1	1	0	0	0	0	1	0	0	0	PLA	1995	1995	-
10 RUE DU PREFET LEZAY MARNEZIA	14	14	0	0	2	5	4	3	0	0	PLA	1993	1993	-
12 RUE DU PREFET LEZAY MARNEZIA	20	20	0	0	0	11	4	5	0	0	PLA	1993	1993	-
Total	**82**	**82**	**0**	**0**	**7**	**32**	**27**	**14**	**2**	**0**				
OPUS														
146 GRAND RUE	2	0	0	0	0	1	0	1	0	0	PLUS	2008	-	-
2 IMPASSE FERME STRITTEN	1	1	0	0	0	0	1	0	0	0	PLAI	2005	2005	-
3 IMPASSE FERME STRITTEN	1	1	0	0	0	0	0	0	1	0	PLAI	2005	2005	-
4 IMPASSE FERME STRITTEN	1	1	0	0	0	0	1	0	0	0	PLAI	2005	2005	-
5 IMPASSE FERME STRITTEN	1	1	0	0	0	0	1	0	0	0	PLAI	2005	2005	-
6 IMPASSE FERME STRITTEN	1	1	0	0	0	0	0	1	0	0	PLAI	2005	2005	-
7 IMPASSE FERME STRITTEN	1	1	0	0	0	0	0	1	0	0	PLAI	2005	2005	-
1A IMPASSE FERME STRITTEN	1	1	0	0	0	1	0	0	0	0	PLAI	2005	2005	-
1B IMPASSE FERME STRITTEN	1	1	0	1	0	0	0	0	0	0	PLAI	2005	2005	-
13 RUE ALCIDE DE GASPERI	14	14	0	0	4	8	2	0	0	0	PLUS	2002	2001	-
13A RUE ALCIDE DE GASPERI	14	14	0	0	6	4	4	0	0	0	PLUS	2002	2001	-
4 RUE DE LA PISCINE	29	29	0	0	0	22	7	0	0	29	HLM REHAB	1973	1986	1990
6 RUE DE LA PISCINE	29	29	0	0	0	22	7	0	0	29	HLM REHAB	1973	1986	1990
1 RUE DE LA TORTURE	6	0	0	0	0	0	6	0	0	0	PLUS	2005	-	-
1A RUE DE LA TORTURE	2	0	0	0	1	1	0	0	0	0	PLUS	2008	-	-
1 RUE DE L'EGLISE ST JOSEPH	6	6	0	0	0	0	6	0	0	6	PSR REHAB	1964	1986	1992
4 RUE DE L'EGLISE ST JOSEPH	6	6	0	0	0	3	0	3	0	6	PSR REHAB	1964	1986	1992
6 RUE DE L'EGLISE ST JOSEPH	6	6	0	0	0	3	0	3	0	6	PSR REHAB	1964	1986	1992
8 RUE DE L'EGLISE ST JOSEPH	6	6	0	0	0	3	0	3	0	6	PSR REHAB	1965	1986	1992
10 RUE DE L'EGLISE ST JOSEPH	6	6	0	0	0	3	0	3	0	6	PSR REHAB	1965	1986	1992
12 RUE DE L'EGLISE ST JOSEPH	6	6	0	0	0	0	6	0	0	6	PSR REHAB	1965	1986	1992
14 RUE DE L'EGLISE ST JOSEPH	6	6	0	0	0	0	6	0	0	6	PSR REHAB	1965	1986	1992
16 RUE DE L'EGLISE ST JOSEPH	6	6	0	0	0	0	6	0	0	6	PSR REHAB	1965	1986	1992
18 RUE DE L'EGLISE ST JOSEPH	6	6	0	0	0	3	0	3	0	6	PSR REHAB	1965	1986	1992
20 RUE DE L'EGLISE ST JOSEPH	6	6	0	0	0	3	0	3	0	6	PSR REHAB	1965	1986	1992
22 RUE DE L'EGLISE ST JOSEPH	6	6	0	0	0	0	6	0	0	6	PSR REHAB	1965	1986	1992
1 RUE DES ACACIAS	1	1	0	0	0	0	1	0	0	0	PLA	1983	1986	-
2 RUE DES ACACIAS	1	1	0	0	0	0	1	0	0	0	PLA	1984	1986	-
3 RUE DES ACACIAS	1	1	0	0	0	0	1	0	0	0	PLA	1983	1986	-
4 RUE DES ACACIAS	1	1	0	0	0	0	1	0	0	0	PLA	1984	1986	-
5 RUE DES ACACIAS	1	1	0	0	0	0	1	0	0	0	PLA	1983	1986	-
6 RUE DES ACACIAS	1	1	0	0	0	0	0	1	0	0	PLA	1984	1986	-
7 RUE DES ACACIAS	1	1	0	0	0	0	1	0	0	0	PLA	1983	1986	-
8 RUE DES ACACIAS	1	1	0	0	0	0	0	1	0	0	PLA	1984	1986	-
9 RUE DES ACACIAS	1	1	0	0	0	0	1	0	0	0	PLA	1983	1986	-
10 RUE DES ACACIAS	1	1	0	0	0	0	1	0	0	0	PLA	1983	1986	-
11 RUE DES ACACIAS	1	1	0	0	0	0	1	0	0	0	PLA	1983	1986	-
12 RUE DES ACACIAS	1	1	0	0	0	0	1	0	0	0	PLA	1984	1986	-
13 RUE DES ACACIAS	1	1	0	0	0	0	1	0	0	0	PLA	1983	1986	-
38 RUE DES CARRIERES	29	29	0	0	10	4	11	4	0	29	HLM REHAB	1975	1986	1990

	Total logements	Logts conventionnés	Chambres	T1	T2	T3	T4	T5	T6 &+	Nb logts réhabilités	Financement	Date mise en service	Date Convention	Date Réhabilitation
OPUS (suite)														
40 RUE DES CARRIERES	28	28	0	0	9	4	10	5	0	28	HLM REHAB	1975	1986	1990
42 RUE DES CARRIERES	16	16	0	0	1	15	0	0	0	16	HLM REHAB	1977	1986	2000
44 RUE DES CARRIERES	16	16	0	0	1	15	0	0	0	16	HLM REHAB	1977	1986	2000
46 RUE DES CARRIERES	12	12	0	0	0	0	12	0	0	12	HLM REHAB	1977	1986	2000
48 RUE DES CARRIERES	16	16	0	0	2	0	14	0	0	16	HLM REHAB	1977	1986	2000
6 RUE DES CULTIVATEURS	15	15	0	0	10	2	3	0	0	0	PLA	1995	1993	-
16 RUE DES FOUGERES	6	6	0	0	0	0	6	0	0	6	HLM REHAB	1964	1986	1992
18 RUE DES FOUGERES	6	6	0	0	0	0	6	0	0	6	HLM REHAB	1964	1986	1992
20 RUE DES FOUGERES	6	6	0	0	0	0	6	0	0	6	HLM REHAB	1964	1986	1992
24 RUE DES FOUGERES	6	6	0	0	0	3	0	3	0	6	HLM REHAB	1964	1986	1992
26 RUE DES FOUGERES	6	6	0	0	0	3	0	3	0	6	HLM REHAB	1964	1986	1992
28 RUE DES FOUGERES	6	6	0	0	0	3	0	3	0	6	HLM REHAB	1964	1986	1992
30 RUE DES FOUGERES	6	6	0	0	0	3	0	3	0	6	HLM REHAB	1964	1986	1992
2 RUE DES SAPEURS	1	1	0	0	0	0	0	1	0	0	PLA	1995	1994	-
4 RUE DES SAPEURS	1	1	0	0	0	0	0	1	0	0	PLA	1995	1994	-
6 RUE DES SAPEURS	1	1	0	0	0	0	0	1	0	0	PLA	1995	1994	-
8 RUE DES SAPEURS	1	1	0	0	0	0	0	1	0	0	PLA	1995	1994	-
10 RUE DES SAPEURS	1	1	0	0	0	1	0	0	0	0	PLA	1995	1994	-
12 RUE DES SAPEURS	1	1	0	0	0	1	0	0	0	0	PLA	1995	1994	-
14 RUE DES SAPEURS	1	1	0	0	0	0	1	0	0	0	PLA	1995	1994	-
16 RUE DES SAPEURS	1	1	0	0	0	0	1	0	0	0	PLA	1995	1994	-
18 RUE DES SAPEURS	1	1	0	0	0	0	1	0	0	0	PLA	1995	1994	-
20 RUE DES SAPEURS	1	1	0	0	0	0	1	0	0	0	PLA	1995	1994	-
22 RUE DES SAPEURS	1	1	0	0	0	0	1	0	0	0	PLA	1995	1994	-
24 RUE DES SAPEURS	1	1	0	0	0	1	0	0	0	0	PLA	1995	1994	-
40 RUE DES TULIPES	4	4	0	0	2	0	2	0	0	0	PLUS	2005	2004	-
42 RUE DES TULIPES	6	6	0	0	0	4	1	1	0	0	PLUS	2005	2004	-
44 RUE DES TULIPES	6	6	0	0	0	4	1	1	0	0	PLUS	2005	2004	-
46 RUE DES TULIPES	4	4	0	0	2	0	2	0	0	0	PLUS	2005	2004	-
5 RUE DU MAIRE ANDRE TRABAND	10	10	0	5	0	0	5	0	0	10	HLM REHAB	1955	1986	2002
7 RUE DU MAIRE ANDRE TRABAND	10	10	0	0	5	5	0	0	0	10	HLM REHAB	1955	1986	2002
9 RUE DU MAIRE ANDRE TRABAND	10	10	0	0	5	5	0	0	0	10	HLM REHAB	1955	1986	2002
11 RUE DU MAIRE ANDRE TRABAND	10	10	0	5	0	0	5	0	0	10	HLM REHAB	1955	1986	2002
13 RUE DU MAIRE ANDRE TRABAND	15	15	0	0	5	10	0	0	0	15	HLM REHAB	1955	1986	2002
15 RUE DU MAIRE ANDRE TRABAND	10	10	0	0	5	5	0	0	0	10	HLM REHAB	1959	1986	2002
17 RUE DU MAIRE ANDRE TRABAND	10	10	0	0	0	5	5	0	0	10	HLM REHAB	1959	1986	2002
19 RUE DU MAIRE ANDRE TRABAND	10	10	0	0	5	5	0	0	0	10	HLM REHAB	1959	1986	2002
21 RUE DU MAIRE ANDRE TRABAND	10	10	0	0	5	5	0	0	0	10	HLM REHAB	1959	1986	2002
23 RUE DU MAIRE ANDRE TRABAND	10	10	0	0	0	0	10	0	0	10	HLM REHAB	1959	1986	2002
7 RUE DU PEUPLIER	1	1	0	0	0	0	0	1	0	0	PLA	1983	1986	-
1 RUE ETTORE BUGATTI	1	1	0	1	0	0	0	0	0	0	PLAI	2000	1998	-
24 RUE ETTORE BUGATTI	1	1	0	0	0	0	1	0	0	0	PLA ADAPT	1991	1990	-
26 RUE ETTORE BUGATTI	1	1	0	0	0	0	1	0	0	0	PLA ADAPT	1991	1990	-
28 RUE ETTORE BUGATTI	1	1	0	0	0	0	1	0	0	0	PLA ADAPT	1991	1990	-
30 RUE ETTORE BUGATTI	1	1	0	0	0	0	0	0	1	0	PLA ADAPT	1991	1990	-
32 RUE ETTORE BUGATTI	1	1	0	0	0	0	1	0	0	0	PLA ADAPT	1991	1990	-
34 RUE ETTORE BUGATTI	1	1	0	0	0	0	0	1	0	0	PLA ADAPT	1991	1990	-
36 RUE ETTORE BUGATTI	1	1	0	0	0	0	0	1	0	0	PLA ADAPT	1991	1990	-
38 RUE ETTORE BUGATTI	1	1	0	0	0	0	1	0	0	0	PLA ADAPT	1991	1990	-
1A RUE ETTORE BUGATTI	1	1	0	1	0	0	0	0	0	0	PLAI	2000	1998	-
1B RUE ETTORE BUGATTI	1	1	0	1	0	0	0	0	0	0	PLAI	2000	1998	-
1C RUE ETTORE BUGATTI	1	1	0	1	0	0	0	0	0	0	PLAI	2000	1998	-
1D RUE ETTORE BUGATTI	1	1	0	0	0	1	0	0	0	0	PLAI	2000	1998	-
1E RUE ETTORE BUGATTI	1	1	0	0	0	1	0	0	0	0	PLAI	2000	1998	-
1F RUE ETTORE BUGATTI	1	1	0	0	0	1	0	0	0	0	PLAI	2000	1998	-
1G RUE ETTORE BUGATTI	1	1	0	0	0	1	0	0	0	0	PLAI	2000	1998	-
1H RUE ETTORE BUGATTI	1	1	0	0	0	0	1	0	0	0	PLAI	2000	1998	-
1I RUE ETTORE BUGATTI	1	1	0	0	1	0	0	0	0	0	PLAI	2000	1998	-
1J RUE ETTORE BUGATTI	1	1	0	0	0	0	0	1	0	0	PLAI	2000	1998	-
1K RUE ETTORE BUGATTI	1	1	0	0	1	0	0	0	0	0	PLAI	2000	1998	-
1L RUE ETTORE BUGATTI	1	1	0	0	0	0	0	1	0	0	PLAI	2000	1998	-
1M RUE ETTORE BUGATTI	1	1	0	0	1	0	0	0	0	0	PLAI	2000	1998	-
2 RUE THOMAS BECQUET	24	24	0	0	0	16	8	0	0	24	HLM REHAB	1971	1986	1989
4 RUE THOMAS BECQUET	24	24	0	0	8	8	0	8	0	24	HLM REHAB	1971	1986	1989
6 RUE THOMAS BECQUET	24	24	0	0	0	16	8	0	0	24	HLM REHAB	1971	1986	1989
8 RUE THOMAS BECQUET	24	24	0	0	8	8	8	0	0	24	HLM REHAB	1971	1986	1989
Total	**613**	**603**	**0**	**15**	**97**	**232**	**204**	**63**	**2**	**484**				

	Total logements	Logts conventionnés	Chambres	T1	T2	T3	T4	T5	T6 &+	Nb logts réhabilités	Financement	Date mise en service	Date Convention	Date Réhabilitation
PERSPECTIVES HABITAT														
24 RUE DU FOULON	1	1	0	0	0	0	0	0	1	0	PLAI	2007	2008	-
7 RUE DE LA FILATURE	6	6	0	0	1	2	1	2	0	0	PLUS-PLAI	2008	2008	-
Total	**7**	**7**	**0**	**0**	**1**	**2**	**1**	**2**	**1**	**0**				
SIBAR														
8 RUE DES VOITURIERS	8	0	0	0	0	0	4	4	0	0	PLA CFF	1976	-	-
10 RUE DES VOITURIERS	8	0	0	0	0	4	4	0	0	0	PLA CFF	1976	-	-
12 RUE DES VOITURIERS	8	0	0	0	0	0	4	4	0	0	PLA CFF	1968	-	-
14 RUE DES VOITURIERS	18	0	0	0	6	6	6	0	0	0	PLA CFF	1967	-	-
16 RUE DES VOITURIERS	8	0	0	0	0	4	0	0	4	0	PLA CFF	1976	-	-
18 RUE DES VOITURIERS	8	0	0	0	0	0	4	4	0	0	PLA CFF	1968	-	-
20 RUE DES VOITURIERS	8	0	0	0	0	4	0	0	4	0	PLA CFF	1976	-	-
22 RUE DES VOITURIERS	18	0	0	0	6	6	6	0	0	0	PLA CFF	1967	-	-
24 RUE DES VOITURIERS	18	0	0	0	6	6	6	0	0	0	PLA CFF	1968	-	-
1 RUE DES PAPILLONS	10	10	0	0	0	0	5	5	0	0	PALULOS	1976	1990	-
3 RUE DES PAPILLONS	9	9	0	0	0	0	5	4	0	0	PALULOS	1958	1990	-
3 RUE DES PAPILLONS	1	1	0	0	0	0	0	1	0	0	PALULOS	1976	1990	-
5 RUE DES PAPILLONS	10	10	0	0	0	0	5	5	0	0	PALULOS	1976	1990	-
7 RUE DES PAPILLONS	10	10	0	0	0	0	5	5	0	0	PALULOS	1976	1990	-
4 AVENUE DU PROFESSEUR RENE LERICHE	11	11	0	0	3	4	3	1	0	0	PLA	1995	1992	-
6 AVENUE DU PROFESSEUR RENE LERICHE	11	11	0	0	3	4	3	1	0	0	PLA	1995	1992	-
8 AVENUE DU PROFESSEUR RENE LERICHE	14	14	0	0	4	5	4	1	0	0	PLA	1995	1992	-
10 AVENUE DU PROFESSEUR RENE LERICHE	14	14	0	0	4	5	4	1	0	0	PLA	1995	1992	-
12 AVENUE DU PROFESSEUR RENE LERICHE	4	4	0	0	0	0	4	0	0	0	PLA	1994	1992	-
14 AVENUE DU PROFESSEUR RENE LERICHE	4	4	0	0	0	0	4	0	0	0	PLA	1994	1992	-
16 AVENUE DU PROFESSEUR RENE LERICHE	1	1	0	0	0	0	0	1	0	0	PLA	1994	1992	-
18 AVENUE DU PROFESSEUR RENE LERICHE	1	1	0	0	0	0	0	1	0	0	PLA	1994	1992	-
20 AVENUE DU PROFESSEUR RENE LERICHE	1	1	0	0	0	0	0	1	0	0	PLA	1994	1992	-
22 AVENUE DU PROFESSEUR RENE LERICHE	1	1	0	0	0	0	0	1	0	0	PLA	1996	1992	-
24 AVENUE DU PROFESSEUR RENE LERICHE	1	1	0	0	0	0	0	1	0	0	PLA	1996	1992	-
Total	**205**	**103**	**0**	**0**	**32**	**48**	**76**	**41**	**8**	**0**				
S.I.I.H.E.														
56 ROUTE DE BISCHWILLER	7	0	0	0	0	1	6	0	0	0	ILM72	1974	-	-
58 ROUTE DE BISCHWILLER	11	0	0	0	0	4	4	3	0	0	ILM 72	1974	-	-
66 ROUTE DE BISCHWILLER	7	0	0	0	0	6	1	0	0	0	ILM72	1974	-	-
68 ROUTE DE BISCHWILLER	14	0	0	0	6	5	3	0	0	0	ILM72	1974	-	-
70 ROUTE DE BISCHWILLER	10	0	0	0	0	5	3	2	0	0	ILM72	1974	-	-
72 ROUTE DE BISCHWILLER	14	0	0	0	6	5	3	0	0	0	ILM72	1974	-	-
74 ROUTE DE BISCHWILLER	7	0	0	0	0	1	6	0	0	0	ILM72	1974	-	-
76 ROUTE DE BISCHWILLER	7	0	0	0	0	1	6	0	0	0	ILM72	1974	-	-
60 ROUTE DE BISCHWILLER	11	0	0	0	0	4	5	2	0	0	ILM72	1977	-	-
62 ROUTE DE BISCHWILLER	6	0	0	0	0	0	6	0	0	0	ILM72	1977	-	-
64 ROUTE DE BISCHWILLER	11	0	0	0	0	7	4	0	0	0	ILM72	1977	-	-
28 RUE DU GENERAL COURBASSIER	1	1	0	0	0	0	1	0	0	0	PLA CDC	1986	1983	-
30 RUE DU GENERAL COURBASSIER	1	1	0	0	0	0	1	0	0	0	PLA CDC	1986	1983	-
32 RUE DU GENERAL COURBASSIER	1	1	0	0	0	0	1	0	0	0	PLA CDC	1986	1983	-
34 RUE DU GENERAL COURBASSIER	1	1	0	0	0	0	1	0	0	0	PLA CDC	1986	1983	-
36 RUE DU GENERAL COURBASSIER	1	1	0	0	0	0	1	0	0	0	PLA CDC	1986	1983	-
38 RUE DU GENERAL COURBASSIER	1	1	0	0	0	0	1	0	0	0	PLA CDC	1986	1983	-
40 RUE DU GENERAL COURBASSIER	1	1	0	0	0	0	1	0	0	0	PLA CDC	1986	1983	-
42 RUE DU GENERAL COURBASSIER	1	1	0	0	0	0	1	0	0	0	PLA CDC	1986	1983	-
44 RUE DU GENERAL COURBASSIER	1	1	0	0	0	0	1	0	0	0	PLA CDC	1986	1983	-
46 RUE DU GENERAL COURBASSIER	1	1	0	0	0	0	1	0	0	0	PLA CDC	1986	1983	-
48 RUE DU GENERAL COURBASSIER	1	1	0	0	0	1	0	0	0	0	PLA CDC	1986	1983	-
50 RUE DU GENERAL COURBASSIER	1	1	0	0	0	1	0	0	0	0	PLA CDC	1986	1983	-
28A BOULEVARD HANAUER	6	0	0	0	4	2	0	0	0	0	FOND PROPRE	1998	-	-
2 RUE DE LA HERSE	8	8	0	2	1	2	3	0	0	8	PLA CDC		2009	2009
Total	**131**	**20**	**0**	**2**	**17**	**45**	**60**	**7**	**0**	**8**				
SOCIETE NATIONALE IMMOBILIERE														
2 RUE DU RAIL	10	10	0	0	0	1	4	5	0	0	PLA CDC	1982	1981	-
4 RUE DU RAIL	10	10	0	0	0	1	4	5	0	0	PLA CDC	1982	1981	-
26 RUE LEZAY MARNESIA (ZAC MUSEAN KLEBER)	15	15	0	0	0	2	6	5	2	0	PLA CDC	1987	1986	-
28 RUE LEZAY MARNESIA (ZAC MUSEAN KLEBER)	15	15	0	0	0	1	6	7	1	0	PLA CDC	1987	1986	-
1 PLACE DES DOMINICAINS	14	14	0	0	0	0	7	7	0	0	PLA CDC	1991	1989	-
3 PLACE DES DOMINICAINS	15	15	0	0	0	1	9	5	0	0	PLA CDC	1991	1989	-
Total	**79**	**79**	**0**	**0**	**0**	**6**	**36**	**34**	**3**	**0**				
Total	**1769**	**1499**	**0**	**51**	**294**	**592**	**581**	**230**	**21**	**540**				

	Total logements	Logts conventionnés	Chambres	T1	T2	T3	T4	T5	T6 &+	Nb logts réhabilités	Financement	Date mise en service	Date Convention	Date Réhabilitation
HERRLISHEIM														
BATIGERE NORD-EST														
10A RUE DE LA CITE DAUTRY	5	5	0	0	0	2	3	0	0	0	PLA	1993	1994	-
10B RUE DE LA CITE DAUTRY	5	5	0	0	0	2	3	0	0	0	PLA	1993	1994	-
10C RUE DE LA CITE DAUTRY	4	4	0	0	0	1	3	0	0	0	PLA	1993	1994	-
10D RUE DE LA CITE DAUTRY	4	4	0	0	1	1	2	0	0	0	PLA	1993	1994	-
24 RUE DE LA HAUTE-VIENNE	2	2	0	0	0	1	1	0	0	0	PLAI	2003	2002	-
Total	**20**	**20**	**0**	**0**	**1**	**7**	**12**	**0**	**0**	**0**				
DOMIAL - HABITAT FAMILIAL D'ALSACE														
7 RUE ROTLACH	9	9	0	0	3	3	3	0	0	0	PLUS	2004	2004	-
Total	**9**	**9**	**0**	**0**	**3**	**3**	**3**	**0**	**0**	**0**				
OPUS 67														
24 RUE DES CYGNES	8	8		0	2	3	3	0	0	0	PLUS	2010	2009	
25 RUE DES CYGNES	8	8		0	2	4	2	0	0	0	PLUS	2010	2009	
24A RUE DES CYGNES	1	1		0	0	0	1	0	0	0	PLS	2010	2009	
24B RUE DES CYGNES	1	1		0	0	0	0	1	0	0	PLS	2010	2009	
25A RUE DES CYGNES	1	1		0	0	0	0	1	0	0	PLS	2010	2009	
25B RUE DES CYGNES	1	1		0	0	0	0	1	0	0	PLS	2010	2009	
Total	**20**	**20**	**0**	**0**	**4**	**7**	**6**	**3**	**0**	**0**				
SIBAR														
1 IMPASSE DE LA FORET-NOIRE	3	3	0	0	0	1	1	1	0	0	PLUS	2005	2004	
2 IMPASSE DE LA FORET-NOIRE	3	3	0	0	0	1	1	1	0	0	PLUS	2005	2004	
3 IMPASSE DE LA FORET-NOIRE	4	4	0	0	0	3	1	0	0	0	PLUS	2005	2004	
4 IMPASSE DE LA FORET-NOIRE	1	1	0	0	0	0	1	0	0	0	PLUS	2005	2004	
4 IMPASSE DE LA FORET-NOIRE	2	2	0	0	0	1	0	1	0	0	PLUS	2005	2004	
6 IMPASSE DE LA FORET-NOIRE	2	2	0	0	0	0	1	1	0	0	PLUS	2005	2004	
Total	**15**	**15**	**0**	**0**	**0**	**6**	**5**	**4**	**0**	**0**				
Total	**64**	**64**	**0**	**0**	**8**	**23**	**26**	**7**	**0**	**0**				
HUTTENDORF														
SIBAR														
70 RUE DE L'ECOLE	2	2	0	0	0	2	0	0	0	0	PLUS	2006	2005	-
Total	**2**	**2**	**0**	**0**	**0**	**2**	**0**	**0**	**0**	**0**				
Total	**2**	**2**	**0**	**0**	**0**	**2**	**0**	**0**	**0**	**0**				
OFFENDORF														
SIBAR														
4 QUAI MUEHLRHEIN	2	2	0	0	1	0	1	0	0	0	PLA	1997	1993	-
6 QUAI MUEHLRHEIN	2	2	0	0	0	2	0	0	0	0	PLA	1996	1993	-
8 QUAI MUEHLRHEIN	2	2	0	0	0	2	0	0	0	0	PLUS	2002	2001	-
10 QUAI MUEHLRHEIN	2	2	0	0	1	0	1	0	0	0	PLA	1994	1993	-
12 QUAI MUEHLRHEIN	2	2	0	0	0	2	0	0	0	0	PLA	1994	1993	-
16 QUAI MUEHLRHEIN	2	2	0	0	1	0	1	0	0	0	PLUS	2002	2001	-
18 QUAI MUEHLRHEIN	2	2	0	0	0	2	0	0	0	0	PLUS	2002	2001	-
9 RUE DE L'HOPITAL	3	3	0	0	0	2	1	0	0	0	PLUS	2006	2005	-
9 RUE DE L'HOPITAL	3	3	0	0	0	2	1	0	0	0	PLUS	2006	2005	-
9 RUE DE L'HOPITAL	4	4	0	0	2	2	0	0	0	0	PLUS	2006	2005	-
Total	**24**	**24**	**0**	**0**	**5**	**14**	**5**	**0**	**0**	**0**				
Total	**24**	**24**	**0**	**0**	**5**	**14**	**5**	**0**	**0**	**0**				

	Total logements	Logts conventionnés	Chambres	T1	T2	T3	T4	T5	T6 &+	Nb logts réhabilités	Financement	Date mise en service	Date Convention	Date Réhabilitation
ROESCHWOOG														
OPUS 67														
74C RUE DE LA GARE	8	8		0	1	5	2	0	0	0	PLUS	2010	2010	
Total	**8**	**8**	**0**	**0**	**1**	**5**	**2**	**0**	**0**	**0**				
Total	**8**	**8**	**0**	**0**	**1**	**5**	**2**	**0**	**0**	**0**				
ROPPENHEIM														
DOMIAL - HABITAT DES SALARIES D'ALSACE														
52 RUE PRINCIPALE	6	6	0	0	0	3	3	0	0	6	PLATS	1994	1992	1994
Total	**6**	**6**	**0**	**0**	**0**	**3**	**3**	**0**	**0**	**6**				
OPUS														
2 PLACE DU TILLEUL	1	1	0	0	0	0	1	0	0	0	PLA	1989	1989	-
7 PLACE DU TILLEUL	1	1	0	0	0	0	1	0	0	0	PLA	1989	1989	-
1 PLACE DU CEDRE	1	1	0	0	0	0	1	0	0	0	PLA	1994	1992	-
2 PLACE DU CEDRE	1	1	0	0	0	0	1	0	0	0	PLA	1994	1992	-
3 PLACE DU CEDRE	1	1	0	0	0	0	1	0	0	0	PLA	1994	1992	-
4 PLACE DU CEDRE	1	1	0	0	0	0	1	0	0	0	PLA	1994	1992	-
5 PLACE DU CEDRE	1	1	0	0	0	1	0	0	0	0	PLA	1994	1992	-
6 PLACE DU CEDRE	1	1	0	0	0	1	0	0	0	0	PLA	1994	1992	-
7 PLACE DU CEDRE	1	1	0	0	0	0	1	0	0	0	PLA	1994	1992	-
8 PLACE DU CEDRE	1	1	0	0	0	0	1	0	0	0	PLA	1994	1992	-
9 PLACE DU CEDRE	1	1	0	0	0	0	1	0	0	0	PLA	1994	1992	-
10 PLACE DU CEDRE	1	1	0	0	0	0	1	0	0	0	PLA	1994	1992	-
11 PLACE DU CEDRE	1	1	0	0	0	1	0	0	0	0	PLA	1994	1992	-
12 PLACE DU CEDRE	1	1	0	0	0	1	0	0	0	0	PLA	1994	1992	-
13 PLACE DU CEDRE	1	1	0	0	0	0	1	0	0	0	PLALM	2000	1998	-
14 PLACE DU CEDRE	1	1	0	0	0	0	1	0	0	0	PLA	2000	1998	-
15 PLACE DU CEDRE	1	1	0	0	0	0	1	0	0	0	PLA	2000	1998	-
16 PLACE DU CEDRE	1	1	0	0	0	0	1	0	0	0	PLA	2000	1998	-
17 PLACE DU CEDRE	1	1	0	0	0	1	0	0	0	0	PLALM	2000	1998	-
18 PLACE DU CEDRE	1	1	0	0	0	1	0	0	0	0	PLA	2000	1998	-
Total	**20**	**20**	**0**	**0**	**0**	**6**	**14**	**0**	**0**	**0**				
Total	**26**	**26**	**0**	**0**	**0**	**9**	**17**	**0**	**0**	**6**				
ROUNTZENHEIM														
OPUS 67														
7 IMPASSE DU PETIT BOIS	9	9		0	2	5	2	0	0	0	PLUS	2010	2009	
1 IMPASSE DU PETIT BOIS	1	1		0	0	0	1	0	0	0	PLUS	2010	2009	
2 IMPASSE DU PETIT BOIS	1	1		0	0	0	0	0	1	0	PLUS	2010	2009	
3 IMPASSE DU PETIT BOIS	1	1		0	0	0	0	1	0	0	PLUS	2010	2009	
4 IMPASSE DU PETIT BOIS	1	1		0	0	0	0	1	0	0	PLUS	2010	2009	
5 IMPASSE DU PETIT BOIS	1	1		0	0	0	0	0	1	0	PLUS	2010	2009	
6 IMPASSE DU PETIT BOIS	1	1		0	0	0	1	0	0	0	PLUS	2010	2009	
Total	**15**	**15**	**0**	**0**	**2**	**5**	**4**	**2**	**2**	**0**				
Total	**15**	**15**	**0**	**0**	**2**	**5**	**4**	**2**	**2**	**0**				

	Total logements	Logts conventionnés	Chambres	T1	T2	T3	T4	T5	T6 &+	Nb logts réhabilités	Financement	Date mise en service	Date Convention	Date Réhabilitation
SCHWEIGHOUSE-SUR-MODER														
IMMOBILIERE 3F														
11/12/12A RUE DE LA MUEHLMATT	44	44	0	0	9	19	14	2	0	0	42 PLUS/ 2 PLA,I	2008	2008	
3c rue Eisenbruch	8	8	0	0	0	5	3	0	0	0	PLUS/PLAI	2010	2009	
Total	**52**	**52**	**0**	**0**	**9**	**24**	**17**	**2**	**0**	**0**				
OPUS														
1 CITE DES PEUPLIERS	1	1	0	0	0	1	0	0	0	0	HLMO	1980	1986	-
2 CITE DES PEUPLIERS	1	1	0	0	0	0	1	0	0	0	HLMO	1980	1986	-
4 CITE DES PEUPLIERS	1	1	0	0	0	0	1	0	0	0	HLMO	1980	1986	-
5 CITE DES PEUPLIERS	1	1	0	0	0	0	1	0	0	0	HLMO	1980	1986	-
6 CITE DES PEUPLIERS	1	1	0	0	0	0	1	0	0	0	HLMO	1980	1986	-
7 CITE DES PEUPLIERS	1	1	0	0	0	0	1	0	0	0	HLMO	1980	1986	-
9 CITE DES PEUPLIERS	1	1	0	0	0	0	1	0	0	0	HLMO	1980	1986	-
10 CITE DES PEUPLIERS	1	1	0	0	0	1	0	0	0	0	HLMO	1980	1986	-
11 CITE DES PEUPLIERS	1	1	0	0	0	1	0	0	0	0	HLMO	1980	1986	-
12 CITE DES PEUPLIERS	1	1	0	0	0	0	1	0	0	0	HLMO	1980	1986	-
13 CITE DES PEUPLIERS	1	1	0	0	0	0	1	0	0	0	HLMO	1980	1986	-
14 CITE DES PEUPLIERS	1	1	0	0	0	0	1	0	0	0	HLMO	1980	1986	-
15 CITE DES PEUPLIERS	1	1	0	0	0	1	0	0	0	0	HLMO	1980	1986	-
16 CITE DES PEUPLIERS	1	1	0	0	0	1	0	0	0	0	HLMO	1980	1986	-
17 CITE DES PEUPLIERS	1	1	0	0	0	0	1	0	0	0	HLMO	1980	1986	-
18 CITE DES PEUPLIERS	1	1	0	0	0	0	1	0	0	0	HLMO	1980	1986	-
19 CITE DES PEUPLIERS	1	1	0	0	0	0	1	0	0	0	HLMO	1980	1986	-
20 CITE DES PEUPLIERS	1	1	0	0	0	0	1	0	0	0	HLMO	1980	1986	-
21 CITE DES PEUPLIERS	1	1	0	0	0	0	1	0	0	0	HLMO	1980	1986	-
22 CITE DES PEUPLIERS	1	1	0	0	0	0	1	0	0	0	HLMO	1980	1986	-
23 CITE DES PEUPLIERS	1	1	0	0	0	1	0	0	0	0	HLMO	1980	1986	-
24 CITE DES PEUPLIERS	1	1	0	0	0	1	0	0	0	0	HLMO	1980	1986	-
25 CITE DES PEUPLIERS	1	1	0	0	0	1	0	0	0	0	HLMO	1980	1986	-
26 CITE DES PEUPLIERS	1	1	0	0	0	0	1	0	0	0	HLMO	1980	1986	-
27 CITE DES PEUPLIERS	1	1	0	0	0	0	1	0	0	0	HLMO	1980	1986	-
28 CITE DES PEUPLIERS	1	1	0	0	0	1	0	0	0	0	HLMO	1980	1986	-
29 CITE DES PEUPLIERS	1	1	0	0	0	1	0	0	0	0	HLMO	1980	1986	-
31 CITE DES PEUPLIERS	1	1	0	0	0	0	1	0	0	0	HLMO	1980	1986	-
32 CITE DES PEUPLIERS	1	1	0	0	0	0	1	0	0	0	HLMO	1980	1986	-
33 CITE DES PEUPLIERS	1	1	0	0	0	0	1	0	0	0	HLMO	1980	1986	-
34 CITE DES PEUPLIERS	1	1	0	0	0	0	1	0	0	0	HLMO	1980	1986	-
35 CITE DES PEUPLIERS	1	1	0	0	0	0	1	0	0	0	HLMO	1980	1986	-
36 CITE DES PEUPLIERS	1	1	0	0	0	1	0	0	0	0	HLMO	1980	1986	-
1 RESIDENCE LA FORET	6	6	0	0	0	3	0	3	0	6	PSR REHAB	1967	1986	2000
2 RESIDENCE LA FORET	6	6	0	0	0	3	0	3	0	6	PSR REHAB	1967	1986	2000
3 RESIDENCE LA FORET	6	6	0	0	3	0	3	0	0	6	PSR REHAB	1967	1986	2000
4 RESIDENCE LA FORET	9	9	0	0	6	0	0	3	0	9	PLR REHAB	1967	1986	2000
1 RESIDENCE LA CLAIRIERE	1	1	0	0	0	0	0	1	0	0	PLA	1990	1988	-
2 RESIDENCE LA CLAIRIERE	1	1	0	0	0	0	1	0	0	0	PLA	1990	1988	-
3 RESIDENCE LA CLAIRIERE	1	1	0	0	0	0	1	0	0	0	PLA	1990	1988	-
6 RESIDENCE LA CLAIRIERE	1	1	0	0	0	0	1	0	0	0	PLA	1990	1988	-
8 RESIDENCE LA CLAIRIERE	1	1	0	0	0	0	1	0	0	0	PLA	1990	1988	-
9 RESIDENCE LA CLAIRIERE	1	1	0	0	0	0	1	0	0	0	PLA	1990	1988	-
10 RESIDENCE LA CLAIRIERE	1	1	0	0	0	0	0	1	0	0	PLA	1990	1988	-
11 RESIDENCE LA CLAIRIERE	1	1	0	0	0	0	1	0	0	0	PLA	1990	1988	-
12 RESIDENCE LA CLAIRIERE	1	1	0	0	0	0	1	0	0	0	PLA	1990	1988	-
13 RESIDENCE LA CLAIRIERE	1	1	0	0	0	0	1	0	0	0	PLA	1990	1988	-
14 RESIDENCE LA CLAIRIERE	1	1	0	0	0	0	1	0	0	0	PLA	1990	1988	-
15 RESIDENCE LA CLAIRIERE	1	1	0	0	0	0	1	0	0	0	PLA	1990	1988	-
16 RESIDENCE LA CLAIRIERE	1	1	0	0	0	0	0	1	0	0	PLA	1990	1988	-
1 RUE DES CHASSEURS	18	18	0	0	0	13	5	0	0	18	HLM REHAB	1973	1986	2003
3 RUE DES CHASSEURS	18	18	0	0	0	13	5	0	0	18	HLM REHAB	1973	1986	2003
Total	**109**	**109**	**0**	**0**	**9**	**43**	**45**	**12**	**0**	**63**				

	Total logements	Logts conventionnés	Chambres	T1	T2	T3	T4	T5	T6 &+	Nb logts réhabilités	Financement	Date mise en service	Date Convention	Date Réhabilitation
SEM DE CONSTRUCTION DE SCHWEIGHOUSE-SUR-MODER														
10 CITE FRANCK	1	1	0	0	1	0	0	0	0	0	CFF	1973	2001	
10A CITE FRANCK	1	1	0	0	1	0	0	0	0	0	CFF	1973	2001	
11 CITE FRANCK	1	1	0	0	1	0	0	0	0	0	CFF	1975	1974	
11A CITE FRANCK	1	1	0	0	1	0	0	0	0	0	CFF	1975	1974	
11B CITE FRANCK	1	1	0	0	1	0	0	0	0	0	CFF	1975	1974	
11C CITE FRANCK	1	1	0	0	1	0	0	0	0	0	CFF	1975	1974	
12 CITE FRANCK	1	1	0	0	1	0	0	0	0	0	CFF	1973	2001	
12A CITE FRANCK	1	1	0	0	1	0	0	0	0	0	CFF	1973	2001	
12B CITE FRANCK	1	1	0	0	1	0	0	0	0	0	CFF	1975	1974	
12C CITE FRANCK	1	1	0	0	1	0	0	0	0	0	CFF	1975	1974	
13 CITE FRANCK	1	1	0	1	0	0	0	0	0	0	CFF	1973	2001	
13A CITE FRANCK	1	1	0	1	0	0	0	0	0	0	CFF	1973	2001	
13B CITE FRANCK	1	1	0	1	0	0	0	0	0	0	CFF	1973	2001	
13C CITE FRANCK	1	1	0	1	0	0	0	0	0	0	CFF	1973	2001	
14 CITE FRANCK	1	1	0	0	1	0	0	0	0	0	CFF	1973	2001	
14A CITE FRANCK	1	1	0	0	1	0	0	0	0	0	CFF	1973	2001	
15 CITE FRANCK	1	1	0	0	1	0	0	0	0	0	CFF	1973	2001	
15A CITE FRANCK	1	1	0	0	1	0	0	0	0	0	CFF	1973	2001	
15B CITE FRANCK	1	1	0	0	0	1	0	0	0	0	CFF	1973	2001	
17 CITE FRANCK	1	1	0	0	0	0	0	1	0	0	CFF	1973	2001	
19A CITE FRANCK	1	1	0	0	0	0	1	0	0	0	PLAI	2000	1999	
19B CITE FRANCK	1	1	0	1	0	0	0	0	0	0	PLAI	2000	1999	
22 CITE FRANCK	1	1	0	0	0	0	1	0	0	0	CFF	1973	2001	
24 CITE FRANCK	1	1	0	0	0	0	1	0	0	0	CFF	1973	2001	
25 CITE FRANCK	1	1	0	0	0	0	0	1	0	0	CFF	1973	2001	
2 RUE DU GENERAL DE GAULLE	9	9	0	0	4	3	1	1	0	0	PLA CDC	1995	1994	
49 ROUTE D'OHLUNGEN	5	5	0	0	2	3	0	0	0	0	CCM	2001	2007	-
49A ROUTE D'OHLUNGEN	8	8	0	2	0	6	0	0	0	0	PLUS	2005	2004	
Total	**47**	**47**	**0**	**7**	**20**	**13**	**4**	**3**	**0**	**0**				
SICI														
3A RUE EISENBRUCH	12	12	0	0	3	6	3	0	0	0	PLS	2007	2007	-
Total	**12**	**12**	**0**	**0**	**3**	**6**	**3**	**0**	**0**	**0**				
Total	**220**	**220**	**0**	**7**	**41**	**86**	**69**	**17**	**0**	**63**				
SESSENHEIM														
PERSPECTIVES HABITAT														
38a rue Albert Fuchs	6	6	0	0	0	4	1	1	0	0	PLUS-PLAI	2009	2009	-
Total	**6**	**6**	**0**	**0**	**0**	**4**	**1**	**1**	**0**	**0**				
Total	**6**	**6**	**0**	**0**	**0**	**4**	**1**	**1**	**0**	**0**				

	Total logements	Logts conventionnés	Chambres	T1	T2	T3	T4	T5	T6 &+	Nb logts réhabilités	Financement	Date mise en service	Date Convention	Date Réhabilitation
SOUFFLENHEIM														
IMMOBILIERE 3F														
15 RUE DE HAGUENAU	17	17	0	0	2	11	4	0	0	0	PLS	2005	2003	
Total	**17**	**17**	**0**	**0**	**2**	**11**	**4**	**0**	**0**	**0**				
OPUS														
2 RUE DE LA VICTOIRE	8	8	0	0	3	4	1	0	0	8	HLM REHAB	1977	1986	1993
7 RUE DU GENERAL DE GAULLE	6	6	0	0	0	1	3	2	0	6	HLM REHAB	1977	1986	1993
9 RUE DU GENERAL DE GAULLE	6	6	0	0	0	1	3	2	0	6	HLM REHAB	1977	1986	1993
11A RUE DE L'EUROPE	1	1	0	0	0	0	0	1	0	0	PLUS	2003	2001	-
11B RUE DE L'EUROPE	5	5	0	0	0	2	3	0	0	0	PLUS	2003	2001	-
11C RUE DE L'EUROPE	5	5	0	0	0	2	3	0	0	0	PLUS	2003	2001	-
11D RUE DE L'EUROPE	1	1	0	0	0	0	0	1	0	0	PLUS	2003	2001	-
28 RUE DE KOENIGSBRUCK	1	1	0	0	0	0	0	0	1	0	PLAI	2004	2004	-
30 RUE DE KOENIGSBRUCK	1	1	0	0	0	0	1	0	0	0	PLAI	2004	2004	-
8 RUE DE LA MONTAGNE	3	3	0	1	1	0	1	0	0	0	PLUS	2005	2005	-
2 RUE DES SABOTS	8	8	0	4	2	2	0	0	0	0	PLUS	2008		-
2 RUE DES SABOTS	2	2	0	0	0	2	0	0	0	0	PLUS	2008		-
Total	**47**	**47**	**0**	**5**	**6**	**14**	**15**	**6**	**1**	**20**				
PERSPECTIVES HABITAT														
39, 39B à 39R ROUTE DE ROUNTZENHEIM	34	34	0	0	4	10	16	4	0	0	PLUS - PLAI	2006	2003	-
Total	**34**	**34**	**0**	**0**	**4**	**10**	**16**	**4**	**0**	**0**				
Total	**98**	**98**	**0**	**5**	**12**	**35**	**35**	**10**	**1**	**20**				
UHLWILLER														
SIBAR														
120 rue de l'Eglise	4	4	0	0	2	2	0	0	0	0	PLUS	2010	2009	-
Total	**4**	**4**	**0**	**0**	**2**	**2**	**0**	**0**	**0**	**0**				
Total	**4**	**4**	**0**	**0**	**2**	**2**	**0**	**0**	**0**	**0**				
Total HAGUENAU - BISCHWILLER	**3057**	**2676**	**0**	**86**	**500**	**1044**	**999**	**393**	**35**	**995**				

TERRITOIRE DE LA HAUTE BRUCHE (SCHIRMECK)

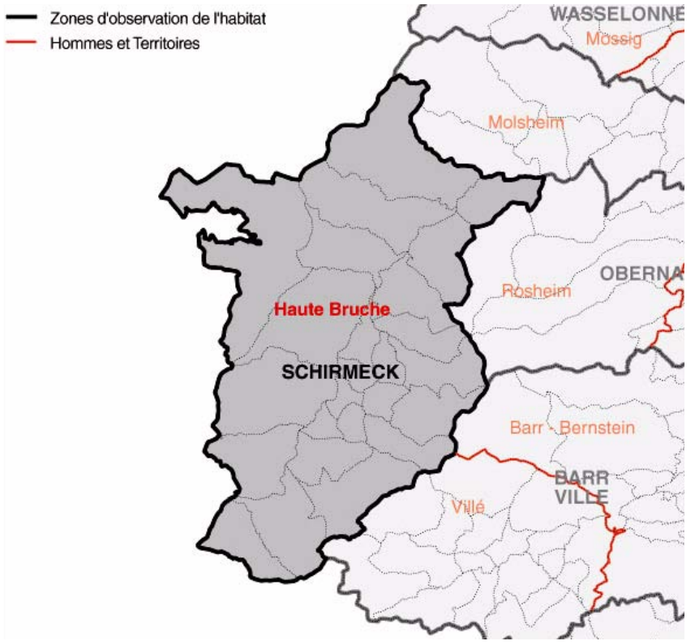

Volume du parc au 1er janvier 2011	Nouvelles mises en service 2010
385 logements	4 logements
	4 logements à **Russ**

Bailleur	Total	Conven-tionnés	Cham bres	T1	T2	T3	T4	T5	T6 &+
OPUS	201	201	0	6	28	82	72	13	0
SEM DE CONSTRUCTION DE SCHIRMECK	72	72	0	0	4	6	2	54	6
LA STRASBOURGEOISE	70	70	0	3	14	32	20	1	0
DOMIAL - HFA	15	15	0	0	6	5	3	1	0
IMMOBILIERE 3F	14	14	0	0	0	0	12	2	0
DOMIAL - HSA	12	12	0	1	4	4	2	1	0
SIBAR	1	1	0	0	0	0	0	0	1
Total Territoire	**385**	**385**	**0**	**10**	**56**	**129**	**111**	**72**	**7**

	Chambres	T1	T2	T3	T4	T5	T6&+
Bas-Rhin	1 %	4,7 %	15,5 %	38,8 %	30,1 %	8,9 %	1 %
Territoire	0 %	2,6 %	14,5 %	33,5 %	28,8 %	18,7 %	1,8 %

HAUTE BRUCHE

BELMONT

	Total logements	Logts conventionnés	Chambres	T1	T2	T3	T4	T5	T6 &+	Nb logts réhabilités	Financement	Date mise en service	Date Convention	Date Réhabilitation
OPUS														
8 RUE PRINCIPALE	5	5	0	0	1	2	2	0	0	0	PLA	1994	1993	-
Total	**5**	**5**	**0**	**0**	**1**	**2**	**2**	**0**	**0**	**0**				
Total	**5**	**5**	**0**	**0**	**1**	**2**	**2**	**0**	**0**	**0**				

BOURG BRUCHE

	Total logements	Logts conventionnés	Chambres	T1	T2	T3	T4	T5	T6 &+	Nb logts réhabilités	Financement	Date mise en service	Date Convention	Date Réhabilitation
OPUS														
11 RESIDENCE LES PAIRES	1	1	0	0	0	0	1	0	0	0	HLMO	1980	1986	-
12 RESIDENCE LES PAIRES	1	1	0	0	0	0	1	0	0	0	HLMO	1980	1987	-
13 RESIDENCE LES PAIRES	1	1	0	0	0	0	1	0	0	0	HLMO	1980	1988	-
14 RESIDENCE LES PAIRES	1	1	0	0	0	0	1	0	0	0	HLMO	1980	1989	-
15 RESIDENCE LES PAIRES	1	1	0	0	0	0	1	0	0	0	HLMO	1980	1990	-
16 RESIDENCE LES PAIRES	1	1	0	0	0	0	1	0	0	0	HLMO	1980	1991	-
17 RESIDENCE LES PAIRES	1	1	0	0	0	0	1	0	0	0	HLMO	1980	1992	-
18 RESIDENCE LES PAIRES	1	1	0	0	0	0	1	0	0	0	HLMO	1980	1993	-
19 RESIDENCE LES PAIRES	1	1	0	0	0	0	1	0	0	0	HLMO	1980	1994	-
20 RESIDENCE LES PAIRES	1	1	0	0	0	0	1	0	0	0	HLMO	1980	1995	-
21 RESIDENCE LES PAIRES	1	1	0	0	0	0	1	0	0	0	HLMO	1980	1996	-
22 RESIDENCE LES PAIRES	1	1	0	0	0	0	1	0	0	0	HLMO	1980	1997	-
Total	**12**	**12**	**0**	**0**	**0**	**0**	**12**	**0**	**0**	**0**				
Total	**12**	**12**	**0**	**0**	**0**	**0**	**12**	**0**	**0**	**0**				

LA BROQUE

	Total logements	Logts conventionnés	Chambres	T1	T2	T3	T4	T5	T6 &+	Nb logts réhabilités	Financement	Date mise en service	Date Convention	Date Réhabilitation
DOMIAL - HABITAT FAMILIAL D'ALSACE														
8 RUE DU GENERAL LECLERC	5	5	0	1	0	3	0	1	0	0	PLUS	2005	2005	-
10 RUE DU GENERAL LECLERC	1	1	0	0	0	0	1	0	0	0	PLUS	2005	2005	-
5 RUE DU GENERAL DE GAULLE	6	6	0	0	4	1	1	0	0	0	PLUS	2005	2005	-
Total	**12**	**12**	**0**	**1**	**4**	**4**	**2**	**1**	**0**	**0**				
DOMIAL - HABITAT DES SALARIES D'ALSACE														
1 CHEMIN DE LA CROISETTE	1	1	0	0	0	0	0	1	0	1	PLUS	2002	2001	2002
45 RUE DU GENERAL DE GAULLE	2	2	0	0	1	0	1	0	0	2	PLUS	2002	2001	2002
47 RUE DU GENERAL DE GAULLE	2	2	0	0	1	0	1	0	0	2	PLUS	2002	2001	2002
Total	**5**	**5**	**0**	**0**	**2**	**0**	**2**	**1**	**0**	**5**				
IMMOBILIERE 3F														
10 RUE AIME BENOIT SEILLIERE	1	1	0	0	0	0	1	0	0	0	PLUS	2007	2005	
15 RUE JOHN HEYWOOD	1	1	0	0	0	0	0	1	0	0	PLUS	2007	2005	
16 RUE JOHN HEYWOOD	1	1	0	0	0	0	1	0	0	0	PLAI	2007	2005	
17 RUE JOHN HEYWOOD	1	1	0	0	0	0	1	0	0	0	PLUS	2007	2005	
18 RUE JOHN HEYWOOD	1	1	0	0	0	0	1	0	0	0	PLUS	2007	2005	
19 RUE JOHN HEYWOOD	1	1	0	0	0	0	1	0	0	0	PLUS	2007	2005	
20 RUE JOHN HEYWOOD	1	1	0	0	0	0	0	1	0	0	PLUS	2007	2005	
21 RUE JOHN HEYWOOD	1	1	0	0	0	0	1	0	0	0	PLUS	2007	2005	
22 RUE JOHN HEYWOOD	1	1	0	0	0	0	1	0	0	0	PLUS	2007	2005	
24 RUE JOHN HEYWOOD	1	1	0	0	0	0	1	0	0	0	PLUS	2007	2005	
26 RUE JOHN HEYWOOD	1	1	0	0	0	0	1	0	0	0	PLUS	2007	2005	
7 RUE AIME BENOIT SEILLIERE	1	1	0	0	0	0	1	0	0	0	PLUS	2007	2005	
8 RUE AIME BENOIT SEILLIERE	1	1	0	0	0	0	1	0	0	0	PLUS	2007	2005	
9 RUE AIME BENOIT SEILLIERE	1	1	0	0	0	0	1	0	0	0	PLUS	2007	2005	
Total	**14**	**14**	**0**	**0**	**0**	**0**	**12**	**2**	**0**	**0**				
Total	**31**	**31**	**0**	**1**	**6**	**4**	**16**	**4**	**0**	**5**				

	Total logements	Logts conventionnés	Chambres	T1	T2	T3	T4	T5	T6 &+	Nb logts réhabilités	Financement	Date mise en service	Date Convention	Date Réhabilitation
FOUDAY														
OPUS														
47 RUE DE L'ECOLE	6	6	0	0	2	4	0	0	0	0	PLA AA	1989	1989	-
33 CHEMIN SAINT BLAISE	2	2	0	0	0	1	1	0	0	0	PLATS AA	1998	1996	-
33 CHEMIN SAINT BLAISE	6	6	0	0	1	0	3	2	0	0	PLA AA	1998	1996	-
Total	**14**	**14**	**0**	**0**	**3**	**5**	**4**	**2**	**0**	**0**				
Total	**14**	**14**	**0**	**0**	**3**	**5**	**4**	**2**	**0**	**0**				
LUTZELHOUSE														
OPUS														
1 IMPASSE DU BITZ	6	6	0	0	0	3	3	0	0	6	HLM REHAB	1960	1986	1997
3 IMPASSE DU BITZ	6	6	0	0	0	3	3	0	0	6	HLM REHAB	1960	1986	1997
5 IMPASSE DU BITZ	6	6	0	0	0	3	3	0	0	6	HLM REHAB	1960	1986	1997
Total	**18**	**18**	**0**	**0**	**0**	**9**	**9**	**0**	**0**	**18**				
Total	**18**	**18**	**0**	**0**	**0**	**9**	**9**	**0**	**0**	**18**				
ROTHAU														
OPUS														
1 RUE DU CHATEAU	11	11	0	0	2	4	3	2	0	0	PLA	1982	1986	-
17A GRAND'RUE	1	1	0	0	0	1	0	0	0	0	PLA	1982	1986	-
17B GRAND'RUE	6	6	0	0	1	3	2	0	0	0	PLA	1982	1986	-
1 RESIDENCE LES PRUNELLES	1	1	0	0	0	0	1	0	0	0	PLA	1986	1986	-
10 RESIDENCE LES PRUNELLES	1	1	0	0	0	0	0	1	0	0	PLA	1986	1986	-
2 RESIDENCE LES PRUNELLES	1	1	0	0	0	0	0	1	0	0	PLA	1986	1986	-
3 RESIDENCE LES PRUNELLES	1	1	0	0	0	0	0	1	0	0	PLA	1986	1986	-
4 RESIDENCE LES PRUNELLES	1	1	0	0	0	0	1	0	0	0	PLA	1986	1986	-
5 RESIDENCE LES PRUNELLES	1	1	0	0	0	0	0	1	0	0	PLA	1986	1986	-
6 RESIDENCE LES PRUNELLES	1	1	0	0	0	0	0	1	0	0	PLA	1986	1986	-
7 RESIDENCE LES PRUNELLES	1	1	0	0	0	0	1	0	0	0	PLA	1986	1986	-
8 RESIDENCE LES PRUNELLES	1	1	0	0	0	0	1	0	0	0	PLA	1986	1986	-
9 RESIDENCE LES PRUNELLES	1	1	0	0	0	0	0	1	0	0	PLA	1986	1986	-
Total	**28**	**28**	**0**	**0**	**3**	**8**	**9**	**8**	**0**	**0**				
Total	**28**	**28**	**0**	**0**	**3**	**8**	**9**	**8**	**0**	**0**				
RUSS														
DOMIAL HABITAT DES SALARIES D'ALSACE														
1 Rte Obernai	4	4	0	0	2	1	1	0	0	-	ANAH	2010	2010	-
Total	**4**	**4**	**0**	**0**	**2**	**1**	**1**	**0**	**0**	**0**				
Total	**4**	**4**	**0**	**0**	**2**	**1**	**1**	**0**	**0**	**0**				
SAALES														
SIBAR														
22 RUE DE L'EGLISE	1	1	0	0	0	0	0	0	1	0	PLAI	2004	2004	-
Total	**1**	**1**	**0**	**0**	**0**	**0**	**0**	**0**	**1**	**0**				
Total	**1**	**1**	**0**	**0**	**0**	**0**	**0**	**0**	**1**	**0**				
SAINT BLAISE LA ROCHE														
OPUS														
17 RUE DU CALVAIRE	1	1	0	0	0	1	0	0	0	0	PLA	1982	1986	-
19 RUE DU CALVAIRE	1	1	0	0	0	0	1	0	0	0	PLA	1982	1986	-
21 RUE DU CALVAIRE	1	1	0	0	0	0	1	0	0	0	PLA	1982	1986	-
23 RUE DU CALVAIRE	1	1	0	0	0	0	1	0	0	0	PLA	1982	1986	-
25 RUE DU CALVAIRE	1	1	0	0	0	0	1	0	0	0	PLA	1982	1986	-
27 RUE DU CALVAIRE	1	1	0	0	0	1	0	0	0	0	PLA	1982	1986	-
Total	**6**	**6**	**0**	**0**	**0**	**2**	**4**	**0**	**0**	**0**				
Total	**6**	**6**	**0**	**0**	**0**	**2**	**4**	**0**	**0**	**0**				

	Total logements	Logts conventionnés	Chambres	T1	T2	T3	T4	T5	T6 &+	Nb logts réhabilités	Financement	Date mise en service	Date Convention	Date Réhabilitation
SCHIRMECK														
DOMIAL - HABITAT DES SALARIES D'ALSACE														
147 GRAND'RUE	6	6	0	0	2	4	0	0	0	0	PLUS	2009	2009	-
Total	**6**	**6**	**0**	**0**	**2**	**4**	**0**	**0**	**0**	**0**				
OPUS														
12D RUE DU GENERAL DE GAULLE	6	6	0	0	3	3	0	0	0	6	LOPO REHAB	1958	1986	2000
12E RUE DU GENERAL DE GAULLE	6	6	0	0	3	3	0	0	0	6	LOPO REHAB	1958	1986	2000
12F RUE DU GENERAL DE GAULLE	6	6	0	0	3	3	0	0	0	6	LOPO REHAB	1958	1986	2000
14A RUE DU GENERAL DE GAULLE	8	8	0	0	0	4	4	0	0	8	LOPO REHAB	1958	1986	2000
14B RUE DU GENERAL DE GAULLE	8	8	0	0	0	4	4	0	0	8	LOPO REHAB	1958	1986	2000
14C RUE DU GENERAL DE GAULLE	8	8	0	0	0	4	4	0	0	8	LOPO REHAB	1958	1986	2000
A RUE DES MESANGES	8	8	0	0	0	5	3	0	0	8	HLM REHAB	1966	1986	1982
B RUE DES MESANGES	8	8	0	0	0	5	3	0	0	8	HLM REHAB	1966	1986	1982
C RUE DES MESANGES	8	8	0	0	0	5	3	0	0	8	HLM REHAB	1966	1986	1982
D RUE DES MESANGES	8	8	0	0	0	5	3	0	0	8	HLM REHAB	1966	1986	1982
E RUE DES MESANGES	8	8	0	0	0	5	3	0	0	8	HLM REHAB	1966	1986	1982
F RUE DES MESANGES	8	8	0	0	0	5	3	0	0	8	HLM REHAB	1966	1986	1982
G RUE DES MESANGES	7	7	0	3	4	0	0	0	0	7	HLM REHAB	1974	1986	1983
H RUE DES MESANGES	7	7	0	3	4	0	0	0	0	7	HLM REHAB	1974	1986	1983
I RUE DES MESANGES	7	7	0	0	3	3	1	0	0	7	HLM REHAB	1974	1986	1983
2A RUE DES FORGES	4	4	0	0	0	2	0	2	0	0	PLUS	2006	2004	-
2B RUE DES FORGES	3	3	0	0	1	0	1	1	0	0	PLAI	2006	2004	-
Total	**118**	**118**	**0**	**6**	**21**	**56**	**32**	**3**	**0**	**111**				
SEM DE CONSTRUCTION DE SCHIRMECK														
1 RUE DES FORGES	24	24	0	0	0	0	0	24	0	24	PALULOS	1968	1988	1990
2 RUE DES FORGES	24	24	0	0	0	0	0	24	0	24	PALULOS	1968	1988	1990
19 FAUBOURG SAINT SEBASTIEN	1	1	0	0	0	0	0	0	1	0	PLA CDC	1984	1987	-
20 FAUBOURG SAINT SEBASTIEN	1	1	0	0	0	0	0	1	0	0	PLA CDC	1984	1987	-
21 FAUBOURG SAINT SEBASTIEN	1	1	0	0	0	0	0	0	1	0	PLA CDC	1984	1987	-
22 FAUBOURG SAINT SEBASTIEN	1	1	0	0	0	0	0	1	0	0	PLA CDC	1984	1987	-
23 FAUBOURG SAINT SEBASTIEN	1	1	0	0	0	0	0	0	1	0	PLA CDC	1984	1987	-
24 FAUBOURG SAINT SEBASTIEN	1	1	0	0	0	0	0	1	0	0	PLA CDC	1984	1987	-
25 FAUBOURG SAINT SEBASTIEN	1	1	0	0	0	0	0	0	1	0	PLA CDC	1984	1987	-
26 FAUBOURG SAINT SEBASTIEN	1	1	0	0	0	0	0	1	0	0	PLA CDC	1984	1987	-
27 FAUBOURG SAINT SEBASTIEN	1	1	0	0	0	0	0	0	1	0	PLA CDC	1984	1987	-
28 FAUBOURG SAINT SEBASTIEN	1	1	0	0	0	0	0	1	0	0	PLA CDC	1984	1987	-
29 FAUBOURG SAINT SEBASTIEN	1	1	0	0	0	0	0	0	1	0	PLA CDC	1984	1987	-
30 FAUBOURG SAINT SEBASTIEN	1	1	0	0	0	0	0	1	0	0	PLA CDC	1984	1987	-
124 RUE DE LA GARE	12	12	0	0	4	6	2	0	0	0	PLA CDC	1997	1996	-
Total	**72**	**72**	**0**	**0**	**4**	**6**	**2**	**54**	**6**	**48**				
LA STRASBOURGEOISE HABITAT														
19 RUE PRINCIPALE	12	12	0	0	2	8	2	0	0	0	PLA	2001	1999	-
Total	**12**	**12**	**0**	**0**	**2**	**8**	**2**	**0**	**0**	**0**				
Total	**208**	**208**	**0**	**6**	**29**	**74**	**36**	**57**	**6**	**159**				
WISCHES														
LA STRASBOURGEOISE HABITAT														
8 RUE DES MAGNOLIAS	5	5	0	1	0	2	2	0	0	0	PLA	1995	1994	-
9 RUE DES MAGNOLIAS	6	6	0	0	2	3	1	0	0	0	PLA	1995	1994	-
10 RUE DES MAGNOLIAS	6	6	0	0	1	3	2	0	0	0	PLA	1995	1994	-
6 RUE DES ROSEAUX	6	6	0	0	1	3	2	0	0	0	PLA	1995	1994	-
7 RUE DES ROSEAUX	5	5	0	1	0	2	2	0	0	0	PLA	1995	1994	-
8 RUE DES ROSEAUX	6	6	0	0	1	3	2	0	0	0	PLA	1995	1994	-
9 RUE DES ROSEAUX	6	6	0	0	3	2	1	0	0	0	PLA	1995	1994	-
10 RUE DES ROSEAUX	5	5	0	1	0	2	2	0	0	0	PLA	1995	1994	-
11 RUE DES ROSEAUX	6	6	0	0	3	2	1	0	0	0	PLA	1995	1994	-
41 RUE DES ROSEAUX	7	7	0	0	1	2	3	1	0	0	PLS	2005	2003	-
Total	**58**	**58**	**0**	**3**	**12**	**24**	**18**	**1**	**0**	**0**				
Total	**58**	**58**	**0**	**3**	**12**	**24**	**18**	**1**	**0**	**0**				
Total HAUTE BRUCHE	**385**	**385**	**0**	**10**	**56**	**129**	**111**	**72**	**7**	**182**				

TERRITOIRE DE MARCKOLSHEIM - SELESTAT

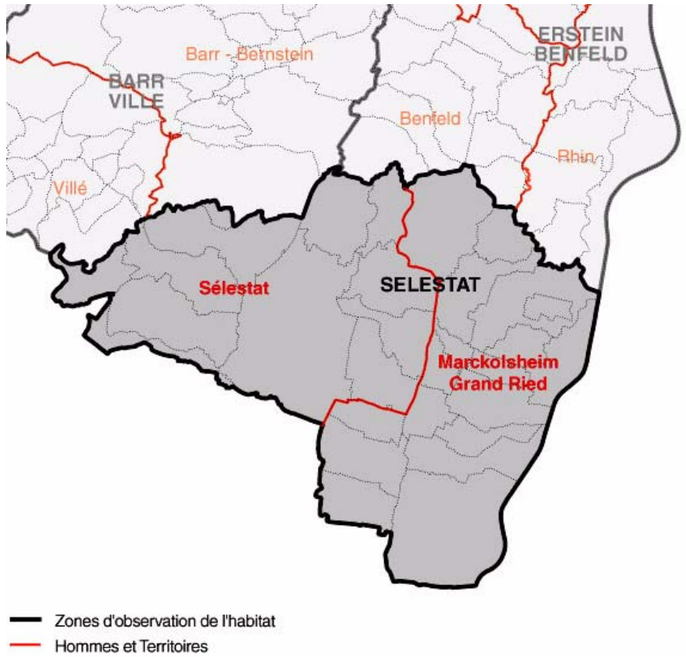

Volume du parc au 1er janvier 2011	Nouvelles mises en service 2010
1 734 logements	71 logements
	47 logements à **Sélestat** 14 logements à **Sundhouse** 10 logements à **Elsenheim**

Bailleur	Total	Conven-tionnés	Cham bres	T1	T2	T3	T4	T5	T6 &+
DOMIAL - HFA	763	740	62	44	102	256	268	70	3
OPUS	307	307	0	2	49	115	97	36	8
COLMAR HABITAT	179	178	0	5	35	89	34	13	3
DOMIAL - AIS	132	97	0	0	5	38	69	20	0
NOUVEAU LOGIS DE L'EST	125	125	0	3	18	41	45	16	2
SICI	80	80	0	0	16	32	32	0	0
NORD-EST IMMOBILIERE DES CHEMINS DE FER	56	56	0	0	3	36	12	5	0
LOGIEST	30	30	0	0	4	10	12	4	0
IMMOBILIERE 3F	26	26	0	0	5	12	6	3	0
DOMIAL - HSA	15	14	0	1	4	6	3	1	0
BATIGERE NORD-EST	14	0	0	0	0	0	2	12	0
SIBAR	7	7	0	0	4	3	0	0	0
Total Territoire	**1734**	**1660**	**62**	**55**	**245**	**638**	**580**	**180**	**16**

	Chambres	T1	T2	T3	T4	T5	T6&+
Bas-Rhin	1 %	4,7 %	15,5 %	38,8 %	30,1 %	8,9 %	1 %
Territoire	1,2 %	3,2 %	14,1 %	36,8 %	33,4 %	10,4 %	0,9 %

MARCKOLSHEIM - SELESTAT

BALDENHEIM

	Total logements	Logts conventionnés	Chambres	T1	T2	T3	T4	T5	T6 &+	Nb logts réhabilités	Financement	Date mise en service	Date Convention	Date Réhabilitation
OPUS														
8A RUE GEORGES JACKY	5	5	0	0	1	2	1	1	0	0	PLA	1995	1993	-
8B RUE GEORGES JACKY	5	5	0	0	1	1	3	0	0	0	PLA	1995	1993	-
Total	**10**	**10**	**0**	**0**	**2**	**3**	**4**	**1**	**0**	**0**				
Total	**10**	**10**	**0**	**0**	**2**	**3**	**4**	**1**	**0**	**0**				

CHATENOIS

DOMIAL - HABITAT FAMILIAL D'ALSACE														
39 ROUTE ROMAINE	6	6	0	0	3	3	0	0	0	6	HLMO	1975	1993	2002
41 ROUTE ROMAINE	6	6	0	0	0	0	3	3	0	6	HLMO	1975	1993	2002
43 ROUTE ROMAINE	6	6	0	0	0	3	3	0	0	6	HLMO	1975	1993	2002
45 ROUTE ROMAINE	6	6	0	0	0	3	3	0	0	6	HLMO	1975	1993	2002
47 ROUTE ROMAINE	19	19	0	3	2	12	2	0	0	0	PLA	1995	1992	-
49 ROUTE ROMAINE	1	1	0	0	0	0	0	1	0	0	PLI	2002	2000	-
49 ROUTE ROMAINE	16	16	0	0	4	8	4	0	0	0	PLUS	2002	2000	-
RUE DES CHAMPS	12	12	0	0	1	4	7	0	0	0	PLUS	2003		-
2 VIEUX CHEMIN DE SELESTAT	10	10	0	0	0	2	6	2	0	0	PLA	1999	1998	-
Total	**82**	**82**	**0**	**3**	**10**	**35**	**28**	**6**	**0**	**24**				
OPUS														
12 RUE DE L'ORTENBOURG	4	4	0	0	0	4	0	0	0	4	HLM REHAB	1956	1986	1995
13 RUE DE L'ORTENBOURG	4	4	0	0	0	4	0	0	0	4	HLM REHAB	1956	1986	1995
14 RUE DE L'ORTENBOURG	4	4	0	0	0	4	0	0	0	4	HLM REHAB	1956	1986	1995
15 RUE DE L'ORTENBOURG	4	4	0	0	0	4	0	0	0	4	HLM REHAB	1956	1986	1995
16 RUE DE L'ORTENBOURG	4	4	0	0	4	0	0	0	0	4	HLM REHAB	1956	1986	1995
Total	**20**	**20**	**0**	**0**	**4**	**16**	**0**	**0**	**0**	**20**				
Total	**102**	**102**	**0**	**3**	**14**	**51**	**28**	**6**	**0**	**44**				

EBERSHEIM

OPUS														
8 RUE DE L'ORTENBOURG	1	1	0	0	0	0	0	0	1	0	PAP Locatif	1990	1993	-
10 RUE DE L'ORTENBOURG	1	1	0	0	0	0	0	1	0	0	PAP Locatif	1990	1993	-
12 RUE DE L'ORTENBOURG	1	1	0	0	0	0	0	1	0	0	PAP Locatif	1990	1993	-
14 RUE DE L'ORTENBOURG	1	1	0	0	0	0	0	0	1	0	PAP Locatif	1990	1993	-
17 RUE DE L'ORTENBOURG	1	1	0	0	0	0	0	0	1	0	PAP Locatif	1990	1993	-
19 RUE DE L'ORTENBOURG	1	1	0	0	0	0	0	1	0	0	PAP Locatif	1990	1993	-
21 RUE DE L'ORTENBOURG	1	1	0	0	0	0	0	1	0	0	PAP Locatif	1990	1993	-
23 RUE DE L'ORTENBOURG	1	1	0	0	0	0	0	1	0	0	PAP Locatif	1990	1993	-
25 RUE DE L'ORTENBOURG	1	1	0	0	0	0	0	0	1	0	PAP Locatif	1990	1993	-
27 RUE DE L'ORTENBOURG	1	1	0	0	0	0	0	1	0	0	PAP Locatif	1990	1993	-
8 RUE DE SELESTAT	1	1	0	0	0	0	0	0	1	0	PAP Locatif	1990	1993	-
10 RUE DE SELESTAT	1	1	0	0	0	0	0	1	0	0	PAP Locatif	1990	1993	-
4 PLACE DE LA MAIRIE	5	5	0	0	2	2	1	0	0	0	PLUS	2006	2005	-
Total	**17**	**17**	**0**	**0**	**2**	**2**	**1**	**7**	**5**	**0**				
Total	**17**	**17**	**0**	**0**	**2**	**2**	**1**	**7**	**5**	**0**				

	Total logements	Logts conventionnés	Chambres	T1	T2	T3	T4	T5	T6 &+	Nb logts réhabilités	Financement	Date mise en service	Date Convention	Date Réhabilitation
EBERSMUNSTER														
DOMIAL - HABITAT DES SALARIES D'ALSACE														
76 RUE DU GENERAL LECLERC	4	4	0	0	2	2	0	0	0	4	PLUS	2003	2001	2003
Total	**4**	**4**	**0**	**0**	**2**	**2**	**0**	**0**	**0**	**4**				
Total	**4**	**4**	**0**	**0**	**2**	**2**	**0**	**0**	**0**	**4**				
ELSENHEIM														
DOMIAL - HABITAT DES SALARIES D'ALSACE														
9 Rue Principale	10	10	0	1	2	4	3	0	0	-	ANAH	2010	2010	-
Total	**10**	**10**	**0**	**1**	**2**	**4**	**3**	**0**	**0**	**0**				
Total	**10**	**10**	**0**	**1**	**2**	**4**	**3**	**0**	**0**	**0**				
HILSENHEIM														
LOGIEST														
14A RUE DU HERON	1	1	0	0	0	0	1	0	0	0	PLUS	2003	2003	-
14B RUE DU HERON	1	1	0	0	0	0	1	0	0	0	PLUS	2003	2003	-
15A RUE DES PERDRIX	1	1	0	0	0	0	1	0	0	0	PLUS	2003	2003	-
15B RUE DES PERDRIX	1	1	0	0	0	0	1	0	0	0	PLUS	2003	2003	-
Total	**4**	**4**	**0**	**0**	**0**	**0**	**4**	**0**	**0**	**0**				
Total	**4**	**4**	**0**	**0**	**0**	**0**	**4**	**0**	**0**	**0**				
MARCKOLSHEIM														
DOMIAL - HABITAT FAMILIAL D'ALSACE														
20B RUE DE LA CHAPELLE	23	23	0	0	3	16	3	1	0	0	PLA	1999	1998	-
20 RUE DE LA CHAPELLE	1	1	0	0	0	0	0	0	1	0	PLA LM	1999		
20A RUE DE LA CHAPELLE	1	1	0	0	0	0	0	0	1	0	PLA LM	1999		
22 RUE DE LA CHAPELLE	4	4	0	0	0	4	0	0	0	0	PLATS	1997	1996	-
22A RUE DE LA CHAPELLE	4	4	0	0	0	4	0	0	0	0	PLATS	1997	1996	-
24 RUE DE LA CHAPELLE	2	2	0	0	0	0	0	2	0	0	PLA	1997	1998	-
24A RUE DE LA CHAPELLE	15	15	0	0	3	8	3	1	0	0	PLA	1999	1997	-
24B RUE DE LA CHAPELLE	15	15	0	0	3	8	3	1	0	0	PLA	1999	1997	-
26 RUE DE LA CHAPELLE	4	4	0	0	2	0	2	0	0	0	PLA	1997	1996	-
26A RUE DE LA CHAPELLE	4	4	0	0	2	0	2	0	0	0	PLA	1997	1996	-
Total	**73**	**73**	**0**	**0**	**13**	**40**	**13**	**5**	**2**	**0**				

	Total logements	Logts conventionnés	Chambres	T1	T2	T3	T4	T5	T6 &+	Nb logts réhabilités	Financement	Date mise en service	Date Convention	Date Réhabilitation
OPUS														
1 CITE DE L'ETANG	7	7	0	0	3	3	0	0	1	7	HLMO	1974	1986	2007
2 CITE DE L'ETANG	7	7	0	0	0	3	4	0	0	7	HLMO	1974	1986	2007
3 CITE DE L'ETANG	7	7	0	0	3	0	0	3	1	7	HLMO	1974	1986	2007
4 CITE DE L'ETANG	6	6	0	0	0	0	3	3	0	6	PSR REHAB	1970	1986	1991
5 CITE DE L'ETANG	6	6	0	0	0	0	3	3	0	6	PSR REHAB	1970	1986	1991
6 CITE DE L'ETANG	12	12	0	0	4	8	0	0	0	12	PSR REHAB	1970	1986	1991
7 CITE DE L'ETANG	5	5	0	0	2	2	0	0	1	5	HLMO	1974	1986	2007
8 CITE DE L'ETANG	5	5	0	0	0	2	3	0	0	5	HLMO	1974	1986	2007
1 RUE DE SASBACH	1	1	0	0	0	0	1	0	0	0	PLA	1983	1986	-
2 RUE DE SASBACH	1	1	0	0	0	0	1	0	0	0	PLA	1983	1986	-
3 RUE DE SASBACH	1	1	0	0	0	0	1	0	0	0	PLA	1983	1986	-
4 RUE DE SASBACH	1	1	0	0	0	0	1	0	0	0	PLA	1983	1986	-
5 RUE DE SASBACH	1	1	0	0	0	0	1	0	0	0	PLA	1983	1986	-
6 RUE DE SASBACH	1	1	0	0	0	0	0	1	0	0	PLA	1983	1986	-
7 RUE DE SASBACH	1	1	0	0	0	0	1	0	0	0	PLA	1983	1986	-
8 RUE DE SASBACH	1	1	0	0	0	0	0	1	0	0	PLA	1983	1986	-
9 RUE DE SASBACH	1	1	0	0	0	0	1	0	0	0	PLA	1983	1986	-
10 RUE DE SASBACH	1	1	0	0	0	0	0	1	0	0	PLA	1983	1986	-
11 RUE DE SASBACH	1	1	0	0	0	0	1	0	0	0	PLA	1983	1986	-
12 RUE DE SASBACH	1	1	0	0	0	0	1	0	0	0	PLA	1983	1986	-
13 RUE DE SASBACH	1	1	0	0	0	0	1	0	0	0	PLA	1983	1986	-
14 RUE DE SASBACH	1	1	0	0	0	0	1	0	0	0	PLA	1983	1986	-
15 RUE DE SASBACH	1	1	0	0	0	0	0	1	0	0	PLA	1983	1986	-
16 RUE DE SASBACH	1	1	0	0	0	0	1	0	0	0	PLA	1983	1986	-
17 RUE DE SASBACH	1	1	0	0	0	0	0	1	0	0	PLA	1983	1986	-
18 RUE DE SASBACH	1	1	0	0	0	0	1	0	0	0	PLA	1983	1986	-
20 RUE DE SASBACH	1	1	0	0	0	0	1	0	0	0	PLA	1983	1986	-
22 RUE DE SASBACH	1	1	0	0	0	0	1	0	0	0	PLA	1983	1986	-
1 RUE DU CERISIER	1	1	0	0	0	1	0	0	0	0	PLATS	1997	1995	-
1 RUE DU CERISIER	5	5	0	0	0	1	3	1	0	0	PLA	1997	1995	-
3 RUE DU CERISIER	2	2	0	0	0	0	2	0	0	0	PLATS	1997	1995	-
3 RUE DU CERISIER	3	3	0	0	0	0	2	1	0	0	PLA	1997	1995	-
5 RUE DU CERISIER	1	1	0	0	1	0	0	0	0	0	PLATS	1997	1995	-
5 RUE DU CERISIER	2	2	0	0	0	2	0	0	0	0	PLA	1997	1995	-
7 RUE DU CERISIER	1	1	0	0	0	0	1	0	0	0	PLA	1997	1995	-
7 RUE DU CERISIER	2	2	0	0	1	1	0	0	0	0	PLATS	1997	1995	-
9 RUE DU CERISIER	1	1	0	0	0	0	1	0	0	0	PLATS	1997	1995	-
9 RUE DU CERISIER	4	4	0	0	0	1	1	2	0	0	PLA	1997	1995	-
11 RUE DU CERISIER	6	6	0	0	0	1	4	1	0	0	PLA	1997	1995	-
13 RUE DU CERISIER	1	1	0	0	0	1	0	0	0	0	PLATS	1997	1995	-
13 RUE DU CERISIER	2	2	0	0	2	0	0	0	0	0	PLA	1997	1995	-
4 RUE DU GENERAL FREYTAG	8	8	0	0	0	4	4	0	0	8	HLM REHAB	1958	1986	2008
6 RUE DU GENERAL FREYTAG	8	8	0	0	0	4	4	0	0	8	HLM REHAB	1958	1986	2008
8 RUE DU GENERAL FREYTAG	8	8	0	0	0	4	4	0	0	8	HLM REHAB	1958	1986	2008
81 RUE DU GENERAL FREYTAG	6	6	0	0	0	0	3	3	0	6	PSR REHAB	1967	1986	1990
82 RUE DU GENERAL FREYTAG	6	6	0	0	3	3	0	0	0	6	PSR REHAB	1967	1986	1990
83 RUE DU GENERAL FREYTAG	6	6	0	0	3	3	0	0	0	6	PSR REHAB	1967	1986	1990
1 RUE DU TILLEUL	1	1	0	0	0	1	0	0	0	0	PLATS	1997	1995	-
1 RUE DU TILLEUL	2	2	0	0	1	1	0	0	0	0	PLA	1997	1995	-
3 RUE DU TILLEUL	1	1	0	0	0	0	1	0	0	0	PLATS	1997	1995	-
3 RUE DU TILLEUL	5	5	0	0	0	2	3	0	0	0	PLA	1997	1995	-
Total	**157**	**157**	**0**	**0**	**23**	**48**	**61**	**22**	**3**	**97**				
Total	**230**	**230**	**0**	**0**	**36**	**88**	**74**	**27**	**5**	**97**				
MUTTERSHOLTZ														
DOMIAL - HABITAT FAMILIAL D'ALSACE														
9, 11, 13, 15, 17 RUE DES IRIS	5	5	0	0	0	0	2	3	0	0	PLA	1998	1996	-
10, 12, 14, 16, 18 RUE DES IRIS	6	6	0	0	1	1	2	2	0	0	PLUS	2004	2003	-
19, 21, 23, 25, 27 RUE DES IRIS	5	5	0	0	0	0	2	3	0	0	PLA	1998	1996	-
HAMEAU DE HENWIHR	1	1	0	0	0	0	0	0	1	0	PLAI	2005		
Total	**17**	**17**	**0**	**0**	**1**	**1**	**6**	**8**	**1**	**0**				
Total	**17**	**17**	**0**	**0**	**1**	**1**	**6**	**8**	**1**	**0**				

	Total logements	Logts conventionnés	Chambres	T1	T2	T3	T4	T5	T6 &+	Nb logts réhabilités	Financement	Date mise en service	Date Convention	Date Réhabilitation
ORSCHWILLER														
DOMIAL - HABITAT FAMILIAL D'ALSACE														
1 RUE DE L'EGLISE	4	4	0	0	0	2	1	1	0	0	PLA	2000	1999	-
Total	**4**	**4**	**0**	**0**	**0**	**2**	**1**	**1**	**0**	**0**				
Total	**4**	**4**	**0**	**0**	**0**	**2**	**1**	**1**	**0**	**0**				
SAASENHEIM														
DOMIAL - HABITAT FAMILIAL D'ALSACE														
23 RUE HAEGEL	3	3	0	0	0	3	0	0	0	0	PLA	2000	1999	-
4 RUE DE LA GARDE	3	3	0	0	1	1	1	0	0	0	PLUS	2001	2000	-
Total	**6**	**6**	**0**	**0**	**1**	**4**	**1**	**0**	**0**	**0**				
Total	**6**	**6**	**0**	**0**	**1**	**4**	**1**	**0**	**0**	**0**				
SCHERWILLER														
DOMIAL - HABITAT FAMILIAL D'ALSACE														
4 RUE DU RIESLING	6	6	0	0	0	0	6	0	0	0	PLUS	2006	2006	-
Total	**6**	**6**	**0**	**0**	**0**	**0**	**6**	**0**	**0**	**0**				
OPUS														
18A RUE DU MUSCAT	2	2	0	0	1	0	1	0	0	0	PLATS	1996	1994	-
18A RUE DU MUSCAT	4	4	0	0	0	2	2	0	0	0	PLA	1996	1994	-
18B RUE DU MUSCAT	2	2	0	0	0	1	1	0	0	0	PLATS	1996	1994	-
18B RUE DU MUSCAT	6	6	0	0	0	3	1	2	0	0	PLA	1996	1994	-
18C RUE DU MUSCAT	1	1	0	0	0	1	0	0	0	0	PLATS	1996	1994	-
18C RUE DU MUSCAT	5	5	0	0	1	1	3	0	0	0	PLA	1996	1994	-
7 RUE DES CHEVALIERS	5	5	0	0	2	1	1	1	0	0	PLUS	2005	2005	-
7A RUE DES CHEVALIERS	2	2	0	0	0	2	0	0	0	0	PLUS	2005	2005	-
1A RUE DU CHARDONNAY	1	1	0	0	0	0	0	1	0	0	PLUS	2006	2004	-
1B RUE DU CHARDONNAY	1	1	0	0	0	0	0	1	0	0	PLUS	2006	2004	-
1C RUE DU CHARDONNAY	5	5	0	0	0	2	3	0	0	0	PLUS	2006	2004	-
1D RUE DU CHARDONNAY	5	5	0	0	0	2	3	0	0	0	PLUS	2006	2004	-
Total	**39**	**39**	**0**	**0**	**4**	**15**	**15**	**5**	**0**	**0**				
Total	**45**	**45**	**0**	**0**	**4**	**15**	**21**	**5**	**0**	**0**				
SCHOENAU														
DOMIAL - HABITAT FAMILIAL D'ALSACE														
11 RUE DE LA LIBERTE	7	7	0	0	3	3	1	0	0	0	PLUS	2006	2006	-
Total	**7**	**7**	**0**	**0**	**3**	**3**	**1**	**0**	**0**	**0**				
Total	**7**	**7**	**0**	**0**	**3**	**3**	**1**	**0**	**0**	**0**				

	Total logements	Logts conventionnés	Chambres	T1	T2	T3	T4	T5	T6 &+	Nb logts réhabilités	Financement	Date mise en service	Date Convention	Date Réhabilitation
SELESTAT														
BATIGERE NORD-EST														
11 RUE GEORGES KLEIN	7	0	0	0	0	0	1	6	0	0	PEX	1964	-	-
13 RUE GEORGES KLEIN	7	0	0	0	0	0	1	6	0	0	PEX	1964	-	-
Total	**14**	**0**	**0**	**0**	**0**	**0**	**2**	**12**	**0**	**0**				
COLMAR HABITAT														
2 AVENUE LAZARE WEILLER	12	12	0	0	3	6	2	1	0	0	PLA CDC	1997	1995	-
4 AVENUE LAZARE WEILLER	12	12	0	0	3	6	2	1	0	0	PLA CDC	1997	1995	-
2A AVENUE LAZARE WEILLER	12	12	0	0	3	6	2	1	0	0	PLA CDC	1997	1995	-
4A AVENUE LAZARE WEILLER	11	11	0	0	3	5	0	3	0	0	PLA CDC	1997	1995	-
1 PLACE DE L'EUROPE	13	13	0	0	0	10	1	2	0	0	PLA CDC	1997	1995	-
1A PLACE DU VIEUX-PORT	11	11	0	0	0	8	3	0	0	0	PLUS	2003	2001	-
1B PLACE DU VIEUX-PORT	10	10	0	0	2	6	2	0	0	10	PLUS	2003	2001	2001
1C PLACE DU VIEUX-PORT	2	2	0	0	0	2	0	0	0	2	PLUS	2003	2001	2001
18B ROUTE DE COLMAR	3	3	0	0	0	2	0	1	0	3	PLAI	2001	2000	2001
12B RUE DE LA PAIX	10	10	0	0	4	6	0	0	0	10	PLUS	2002	2000	2002
14 RUE DE SAINT DIE	14	14	0	0	4	4	4	2	0	0	PLA CDC	1999	1997	-
16 RUE DE SAINT DIE	25	25	0	0	6	13	6	0	0	0	PLA CDC	1999	1997	-
5A RUE DU MARTEAU	13	13	0	3	4	2	3	1	0	13	PLA CDC	1995	1994	1995
5B RUE DU MARTEAU	11	11	0	2	2	3	3	1	0	11	PLA CDC	1995	1994	1995
55 RUE GEORGES KLEIN	16	16	0	0	1	9	6	0	0	0	PLA CDC	2000	1998	-
19 VIEUX CHEMIN DE BERGHEIM	1	0	0	0	0	1	0	0	0	0	PLATS	1994	-	-
30 VIEUX CHEMIN DE BERGHEIM	1	1	0	0	0	0	0	0	1	0	PLAI	2010	2010	-
11 VIEUX CHEMIN DE CHÂTENOIS	1	1	0	0	0	0	0	0	1	0	PLATS	1995	1994	-
13 VIEUX CHEMIN DE CHÂTENOIS	1	1	0	0	0	0	0	0	1	0	PLATS	1995	1994	-
Total	**179**	**178**	**0**	**5**	**35**	**89**	**34**	**13**	**3**	**49**				
DOMIAL - ACTION IMMOBILIERE DE SELESTAT														
4 RUE DU TABAC (entrée 1)	10	10	0	0	0	5	0	5	0	10	PLA CFF	1956	1994	1995
4 RUE DU TABAC (entrée 2)	10	10	0	0	0	10	0	0	0	10	PLA CFF	1956	1994	1995
4 RUE DU TABAC (entrée 3)	10	10	0	0	0	5	0	5	0	10	PLA CFF	1956	1994	1995
11A AVENUE DU DOCTEUR HOULLION (entrée 1)	10	10	0	0	0	2	8	0	0	10	PLA CFF	1960	1996	1995
11A AVENUE DU DOCTEUR HOULLION (entrée 2)	7	7	0	0	0	0	7	0	0	7	PLA CFF	1960	1996	1995
11B AVENUE DU DOCTEUR HOULLION (entrée 1)	10	10	0	0	0	2	8	0	0	10	PLA CFF	1960	1996	1995
11B AVENUE DU DOCTEUR HOULLION (entrée 2)	10	10	0	0	0	2	8	0	0	10	PLA CFF	1960	1996	1995
11C AVENUE DU DOCTEUR HOULLION (entrée 1)	10	10	0	0	0	2	8	0	0	10	PLA CFF	1960	1996	1995
11C AVENUE DU DOCTEUR HOULLION (entrée 2)	10	10	0	0	0	2	8	0	0	10	PLA CFF	1960	1996	1995
11C AVENUE DU DOCTEUR HOULLION (entrée 3)	10	10	0	0	0	2	8	0	0	10	PLA CFF	1960	1996	1995
8 RUE DES CAPUCINS	10	0	0	0	0	5	0	5	0	0	HLMO	1967	-	-
9 RUE DES CAPUCINS	10	0	0	0	0	0	10	0	0	0	HLMO	1967	-	-
24 RUE D'IENA	15	0	0	0	5	1	4	5	0	15	HLMO	1969	-	2003
Total	**132**	**97**	**0**	**0**	**5**	**38**	**69**	**20**	**0**	**112**				

	Total logements	Logts conventionnés	Chambres	T1	T2	T3	T4	T5	T6 &+	Nb logts réhabilités	Financement	Date mise en service	Date Convention	Date Réhabilitation
DOMIAL - HABITAT FAMILIAL D'ALSACE														
22 AVENUE LOUIS PASTEUR	8	8	0	0	8	0	0	0	0	8	HLMO	1960	1993	2002
23 AVENUE LOUIS PASTEUR	28	28	0	27	1	0	0	0	0	0	PLA	1988	1986	-
24 AVENUE LOUIS PASTEUR	8	8	0	0	0	0	8	0	0	8	HLMO	1960	1993	2002
26 AVENUE LOUIS PASTEUR	8	8	0	0	0	0	8	0	0	8	HLMO	1960	1993	2002
28 AVENUE LOUIS PASTEUR	8	8	0	0	8	0	0	0	0	8	HLMO	1960	1993	2002
30 AVENUE LOUIS PASTEUR	10	10	0	0	0	10	0	0	0	10	HLMO	1960	1993	2002
32 AVENUE LOUIS PASTEUR	10	10	0	0	0	10	0	0	0	10	HLMO	1960	1993	2002
58 BOULEVARD PAUL CUNY	12	12	0	12	0	0	0	0	0	0	HLMO	1979	1992	-
RUE DES SAPINS	1	0	0	0	0	0	0	1	0	0	-	2002	-	-
IMPASSE DU BABIL	1	1	0	0	0	0	1	0	0	0	PLUS	2004	2003	-
CHEMIN DU PARADIESWEG	1	0	0	0	0	1	0	0	0	0	-	2002	-	-
13 et 14, PLACE DU MARCHE AUX CHOUX	6	0	19	0	0	0	0	0	0	0	HLMO	1998		-
15 ROUTE DE SAINTE MARIE AUX MINES	3	3	0	0	0	0	3	0	0	0	PLA	2002	2001	-
17 ROUTE DE SAINTE MARIE AUX MINES	5	5	0	0	0	0	5	0	0	0	PLA	2002	2001	-
19 ROUTE DE SAINTE MARIE AUX MINES	3	3	0	0	0	0	3	0	0	0	PLA	2002	2001	-
69 ROUTE DE STRASBOURG	10	10	0	0	0	5	5	0	0	10	HLMO	1970	1990	1992
71 ROUTE DE STRASBOURG	10	10	0	0	0	5	5	0	0	10	HLMO	1970	1990	1992
73 ROUTE DE STRASBOURG	10	10	0	0	0	5	5	0	0	10	HLMO	1970	1990	1992
75 ROUTE DE STRASBOURG	10	10	0	0	0	5	5	0	0	10	HLMO	1970	1990	1992
77 ROUTE DE STRASBOURG	10	10	0	0	0	5	5	0	0	10	HLMO	1970	1990	1992
79 ROUTE DE STRASBOURG	10	10	0	0	0	5	5	0	0	10	HLMO	1970	1990	1992
81 ROUTE DE STRASBOURG	10	10	0	0	0	5	5	0	0	10	HLMO	1970	1990	1992
83 ROUTE DE STRASBOURG	10	10	0	0	0	5	5	0	0	10	HLMO	1970	1990	1992
85 ROUTE DE STRASBOURG	10	10	0	0	0	5	5	0	0	10	HLMO	1970	1990	1992
30 ROUTE DU HAUT-KOENIGSBOURG	1	1	0	0	0	0	1	0	0	0	PLATS	1998	1997	-
32 ROUTE DU HAUT-KOENIGSBOURG	1	1	0	0	0	0	0	1	0	0	PLATS	1998	1997	-
7 RUE ABBE LEMIRE	4	4	0	0	2	0	0	2	0	0	PLUS	2004	2001	-
9 RUE ABBE LEMIRE	6	6	0	0	0	4	2	0	0	0	PLUS	2004	2001	-
11 RUE ABBE LEMIRE	4	4	0	0	2	0	0	2	0	0	PLUS	2004	2001	-
1A RUE CHOPIN	10	10	0	0	0	4	6	0	0	0	PLA	1999	1998	-
21 RUE DE CHATENOIS	12	12	0	0	5	3	3	1	0	0	PLUS	2005	2003	-
10 RUE DE LA BIBLIOTHEQUE	1	0	0	0	0	1	0	0	0	0	-	1989	-	-
1 RUE DE LA FILATURE	11	11	0	0	0	3	8	0	0	0	HLMO	1977	1993	-
2 RUE DE LA FILATURE	11	11	0	0	0	3	8	0	0	0	HLMO	1977	1993	-
3 RUE DE LA FILATURE	10	10	0	0	5	0	0	5	0	0	HLMO	1977	1993	-
4 RUE DE LA FILATURE	10	10	0	0	0	6	4	0	0	0	HLMO	1977	1993	-
5 RUE DE LA FILATURE	10	10	0	0	5	0	0	5	0	0	HLMO	1977	1993	-
6 RUE DE LA FILATURE	11	11	0	0	0	3	8	0	0	0	HLMO	1977	1993	-
7 RUE DE LA FILATURE	11	11	0	0	0	3	8	0	0	0	HLMO	1977	1993	-
8 RUE DE LA FILATURE	11	11	0	0	0	3	8	0	0	0	HLMO	1977	1993	-
10 RUE DE LA FILATURE	10	10	0	0	0	6	4	0	0	0	HLMO	1977	1993	-
12 RUE DE LA FILATURE	11	11	0	0	0	3	8	0	0	0	HLMO	1977	1993	-
5A RUE DE LA LIEPVRETTE	4	4	0	0	0	2	2	0	0	0	HLMO	1991	1989	-
5B RUE DE LA LIEPVRETTE	2	2	0	0	1	0	1	0	0	0	HLMO	1991	1989	-
1 RUE DE LA VANCELLE	8	8	0	0	4	4	0	0	0	8	HLMO	1974	1993	2002
3 RUE DE LA VANCELLE	8	8	0	0	0	4	4	0	0	8	HLMO	1974	1993	2002
5 RUE DE LA VANCELLE	8	8	0	0	4	4	0	0	0	8	HLMO	1974	1993	2002
7 RUE DE LA VANCELLE	8	8	0	0	4	4	0	0	0	8	HLMO	1974	1993	2002
9 RUE DE LA VANCELLE	8	8	0	0	0	0	4	4	0	8	HLMO	1974	1993	2002
11 RUE DE LA VANCELLE	8	8	0	0	4	4	0	0	0	8	HLMO	1974	1993	2002
9 RUE DE L'EGLISE	4	0	0	1	0	3	0	0	0	0	HLMO	1984	-	-
1 RUE D'EBERSMUNSTER	10	10	0	0	0	5	5	0	0	10	HLMO	1974	1993	2004
3 RUE D'EBERSMUNSTER	10	10	0	0	0	5	5	0	0	10	HLMO	1974	1993	2004
5 RUE D'EBERSMUNSTER	10	10	0	0	0	5	5	0	0	10	HLMO	1974	1993	2004
7 RUE D'EBERSMUNSTER	10	10	0	0	5	0	0	5	0	10	HLMO	1974	1993	2004
14 RUE DES CIGOGNES	1	1	0	0	0	0	1	0	0	0	PLALM	2004	2003	-
15 RUE DES CIGOGNES	1	1	0	0	0	0	0	1	0	0	PLUS	2004	2003	-
8 RUE DU BABIL	1	1	0	0	0	1	0	0	0	0	PLALM	2004	2003	-
8 RUE DU BABIL	2	2	0	0	0	1	1	0	0	0	PLUS	2004	2003	-
12 RUE DU BABIL	8	8	0	0	3	1	3	1	0	0	PLUS	2006	2006	-
14 RUE DU GIESSEN	5	5	0	0	0	4	1	0	0	0	HLMO	1991	1989	-
3 RUE DU TABAC	14	0	43	0	0	0	0	0	0	0	HLMO	1988	1988	-
3 RUE DES BATELIERS	7	7	0	0	4	2	1	0	0	0	PLUS	2009	2009	-
3 RUE GABRIEL FAURE (entrée 1)	10	10	0	0	0	0	0	10	0	0	HLMO	1965	1992	-
3 RUE GABRIEL FAURE (entrée 2)	10	10	0	0	0	0	0	10	0	0	HLMO	1965	1992	-
7 RUE MOZART (entrée 3)	8	10	0	0	0	0	8	0	0	0	HLMO	1965	1992	-
7 RUE MOZART (entrée 4)	8	10	0	0	0	0	8	0	0	0	HLMO	1965	1992	-
7 RUE MOZART (entrée 5)	8	10	0	0	0	0	8	0	0	0	HLMO	1965	1992	-
RUE SAINTE MARIE AUX MINES	3	0	0	0	0	0	3	0	0	0	-	2006	oct-06	-
SAND ET HEYDEN	2	2	0	0	0	2	0	0	0	0	HBM	1931		
13 RUE DE SAALES	16	16	0	0	6	6	4	0	0	0	PLUS	2009	juil-05	-
Total	**549**	**525**	**62**	**40**	**71**	**165**	**205**	**48**	**0**	**230**				

	Total logements	Logts conventionnés	Chambres	T1	T2	T3	T4	T5	T6 &+	Nb logts réhabilités	Financement	Date mise en service	Date Convention	Date Réhabilitation
LOGIEST														
1 IMPASSE DES BLEUETS	1	1	0	0	0	1	0	0	0	0	PLUS	2003	2001	-
2 IMPASSE DES BLEUETS	1	1	0	0	0	1	0	0	0	0	PLUS	2003	2001	-
3 IMPASSE DES BLEUETS	1	1	0	0	0	1	0	0	0	0	PLUS	2003	2001	-
4 IMPASSE DES BLEUETS	1	1	0	0	0	0	1	0	0	0	PLUS	2003	2001	-
5 IMPASSE DES BLEUETS	1	1	0	0	0	1	0	0	0	0	PLUS	2003	2001	-
6 IMPASSE DES BLEUETS	1	1	0	0	0	1	0	0	0	0	PLUS	2003	2001	-
7 IMPASSE DES BLEUETS	1	1	0	0	0	1	0	0	0	0	PLUS	2003	2001	-
8 IMPASSE DES BLEUETS	1	1	0	0	0	0	1	0	0	0	PLUS	2003	2001	-
9 IMPASSE DES BLEUETS	1	1	0	0	0	1	0	0	0	0	PLUS	2003	2001	-
10 IMPASSE DES BLEUETS	1	1	0	0	0	1	0	0	0	0	PLUS	2003	2001	-
11 IMPASSE DES BLEUETS	1	1	0	0	0	0	1	0	0	0	PLUS	2003	2001	-
12 IMPASSE DES BLEUETS	1	1	0	0	1	0	0	0	0	0	PLUS	2003	2001	-
13 IMPASSE DES BLEUETS	1	1	0	0	0	1	0	0	0	0	PLUS	2003	2001	-
14 IMPASSE DES BLEUETS	1	1	0	0	1	0	0	0	0	0	PLUS	2003	2001	-
15 IMPASSE DES BLEUETS	1	1	0	0	0	0	1	0	0	0	PLUS	2003	2001	-
16 IMPASSE DES BLEUETS	1	1	0	0	0	1	0	0	0	0	PLUS	2003	2001	-
18 IMPASSE DES BLEUETS	1	1	0	0	1	0	0	0	0	0	PLUS	2003	2001	-
20 IMPASSE DES BLEUETS	1	1	0	0	1	0	0	0	0	0	PLUS	2003	2001	-
1 IMPASSE DES COQUELICOTS	1	1	0	0	0	0	1	0	0	0	PLS	2003	2001	-
2 IMPASSE DES COQUELICOTS	1	1	0	0	0	0	0	1	0	0	PLS	2003	2001	-
3 IMPASSE DES COQUELICOTS	1	1	0	0	0	0	1	0	0	0	PLS	2003	2001	-
4 IMPASSE DES COQUELICOTS	1	1	0	0	0	0	0	1	0	0	PLS	2003	2001	-
5 IMPASSE DES COQUELICOTS	1	1	0	0	0	0	1	0	0	0	PLS	2003	2001	-
6 IMPASSE DES COQUELICOTS	1	1	0	0	0	0	0	1	0	0	PLS	2003	2001	-
7 IMPASSE DES COQUELICOTS	1	1	0	0	0	0	1	0	0	0	PLS	2003	2001	-
8 IMPASSE DES COQUELICOTS	1	1	0	0	0	0	0	1	0	0	PLS	2003	2001	-
Total	**26**	**26**	**0**	**0**	**4**	**10**	**8**	**4**	**0**	**0**				
NORD-EST IMMOBILIERE DES CHEMINS DE FER														
2 ROUTE D'ORSCHWILLER	1	1	0	0	0	0	0	1	0		PLA	1978		
4 ROUTE D'ORSCHWILLER	1	1	0	0	0	0	1	0	0		PLA	1978		
6 ROUTE D'ORSCHWILLER	1	1	0	0	0	1	0	0	0		PLA	1978		
8 ROUTE D'ORSCHWILLER	1	1	0	0	0	1	0	0	0		PLA	1978		
10 ROUTE D'ORSCHWILLER	1	1	0	0	0	0	0	1	0		PLA	1978		
10A ROUTE D'ORSCHWILLER	1	1	0	0	0	0	0	1	0		PLA	1978		
4A ROUTE D'ORSCHWILLER	1	1	0	0	0	0	0	1	0		PLA	1978		
6A ROUTE D'ORSCHWILLER	1	1	0	0	0	1	0	0	0		PLA	1978		
8A ROUTE D'ORSCHWILLER	1	1	0	0	0	1	0	0	0		PLA	1978		
6 RUE ANTOINE JEANJEAN	1	1	0	0	0	0	1	0	0		PLA	1978		
6A RUE ANTOINE JEANJEAN	1	1	0	0	0	0	1	0	0		PLA	1978		
6B RUE ANTOINE JEANJEAN	1	1	0	0	0	0	1	0	0		PLA	1978		
6C RUE ANTOINE JEANJEAN	1	1	0	0	0	0	1	0	0		PLA	1978		
1 RUE DE KINTZHEIM	1	1	0	0	0	0	0	1	0		PLA	1978		
3 RUE DE KINTZHEIM	1	1	0	0	0	1	0	0	0		PLA	1978		
5 RUE DE KINTZHEIM	1	1	0	0	0	1	0	0	0		PLA	1978		
3A RUE DE KINTZHEIM	1	1	0	0	0	1	0	0	0		PLA	1978		
5A RUE DE KINTZHEIM	1	1	0	0	0	1	0	0	0		PLA	1978		
2 RUE DE SAINT DIE	3	3	0	0	0	3	0	0	0		PLA	1978		
4 RUE DE SAINT DIE	2	2	0	0	0	2	0	0	0		PLA	1987		
6 RUE DE SAINT DIE	2	2	0	0	0	2	0	0	0		PLA	1987		
2A RUE DE SAINT DIE	3	3	0	0	0	3	0	0	0		PLA	1978		
4A RUE DE SAINT DIE	2	2	0	0	0	2	0	0	0		PLA	1987		
6A RUE DE SAINT DIE	2	2	0	0	0	2	0	0	0		PLA	1987		
14 RTE D ORCHWILLER	8	8			3	4	1			8	PLS	2009		
14 B RTE D ORCHWILLER 9A ET B	16	16				10	6			16	PLS	2009		
Total	**56**	**56**	**0**	**0**	**3**	**36**	**12**	**5**	**0**	**24**				
LE NOUVEAU LOGIS DE L'EST														
9 AVENUE SCHWEISGUTH	10	10	0	0	2	4	4	0	0	0	PLA	1981	1981	-
11 AVENUE SCHWEISGUTH	14	14	0	0	1	0	7	6	0	0	PLA	1981	1981	-
13 AVENUE SCHWEISGUTH	14	14	0	0	2	6	6	0	0	0	PLA	1981	1981	-
15 AVENUE SCHWEISGUTH	10	10	0	0	1	0	5	4	0	0	PLA	1981	1981	-
RUE DU PARADIS	2	2	0	0	0	0	0	0	2	0	PLA	1991	1993	-
9A RUE DU GIESSEN	13	13	0	0	3	6	3	1	0	0	PLA	1994	1994	-
9B RUE DU GIESSEN	14	14	0	0	1	6	5	2	0	0	PLA	1994	1994	-
9C RUE DU GIESSEN	14	14	0	0	1	5	7	1	0	0	PLA	1994	1994	-
11 RUE D'IENA	11	11	0	0	0	6	4	1	0	0	PLA	1999	1998	-
13 RUE D'IENA	9	9	0	1	1	4	2	1	0	0	PLA	1999	1998	-
ILOT DES CANARDS 28C RUE BORNERT	1	1	0	0	0	0	1	0	0	0	PLUS	2009	2009	-
ILOT DES CANARDS 28A RUE BORNERT	1	1	0	0	1	0	0	0	0	0	PLUS	2009	2009	-
ILOT DES CANARDS 2 RUE DES CANARDS	1	1	0	0	1	0	0	0	0	0	PLUS	2009	2009	-
ILOT DES CANARDS 2 RUE DES CANARDS	1	1	0	0	0	1	0	0	0	0	PLUS	2009	2009	-
ILOT DES CANARDS 2 RUE DES CANARDS	1	1	0	0	0	0	1	0	0	0	PLUS	2009	2009	-
ILOT DES CANARDS 2 RUE DES CANARDS	1	1	0	0	0	1	0	0	0	0	PLUS	2009	2009	-
ILOT DES CANARDS 28B RUE BORNERT	1	1	0	0	1	0	0	0	0	0	PLUS	2009	2009	-
ILOT DES CANARDS 3 RUE DES CANARDS	1	1	0	0	1	0	0	0	0	0	PLUS	2009	2009	-
ILOT DES CANARDS 4 RUE DES CANARDS	1	1	0	0	1	0	0	0	0	0	PLUS	2009	2009	-
ILOT DES CANARDS 4 RUE DES CANARDS	1	1	0	0	0	1	0	0	0	0	PLUS	2009	2009	-
ILOT DES CANARDS 4 RUE DES CANARDS	1	1	0	0	1	0	0	0	0	0	PLUS	2009	2009	-
ILOT DES CANARDS 4 RUE DES CANARDS	1	1	0	1	0	0	0	0	0	0	PLUS	2009	2009	-
ILOT DES CANARDS 4 RUE DES CANARDS	1	1	0	0	0	1	0	0	0	0	PLUS	2009	2009	-
ILOT DES CANARDS 4 RUE DES CANARDS	1	1	0	1	0	0	0	0	0	0	PLUS	2009	2009	-
Total	**125**	**125**	**0**	**3**	**18**	**41**	**45**	**16**	**2**	**0**				

	Total logements	Logts conventionnés	Chambres	T1	T2	T3	T4	T5	T6 &+	Nb logts réhabilités	Financement	Date mise en service	Date Convention	Date Réhabilitation
OPUS 67														
5A RUE DU CIMETIERE	15	15		1	3	8	3	0	0	0	PLUS	2010	2010	
5B RUE DU CIMETIERE	15	15		1	3	8	3	0	0	0	PLUS	2010	2010	
2I RUE DES GLAIEULS	8	8		0	2	3	3	0	0	0	PLUS	2010	2010	
2J RUE DES GLAIEULS	8	8		0	2	3	3	0	0	0	PLUS	2010	2010	
Total	**46**	**46**	**0**	**2**	**10**	**22**	**12**	**0**	**0**	**0**				
SICI														
10 RUE MADELEINE WIEDERKEHR	20	20	0	0	4	8	8	0	0	0	PCL	2004	2002	-
12 RUE MADELEINE WIEDERKEHR	20	20	0	0	4	8	8	0	0	0	PCL	2004	2002	-
2 RUE JEAN MEYER	20	20	0	0	4	8	8	0	0	0	PCL	2004	2002	-
4 RUE JEAN MEYER	20	20	0	0	4	8	8	0	0	0	PCL	2004	2002	-
Total	**80**	**80**	**0**	**0**	**16**	**32**	**32**	**0**	**0**	**0**				
Total	**1207**	**1133**	**62**	**50**	**162**	**433**	**419**	**118**	**5**	**415**				
SUNDHOUSE														
DOMIAL - HABITAT FAMILIAL D'ALSACE														
2 RUE DE LA DORDOGNE	6	6	0	1	2	2	1	0	0	6	HLMO	1975	1993	2000
4 RUE DE LA DORDOGNE	6	6	0	0	0	3	3	0	0	6	HLMO	1975	1993	2000
6 RUE DE LA DORDOGNE	2	2	0	0	1	1	0	0	0	0	PLUS	2004	2003	-
8 RUE DE LA DORDOGNE	1	1	0	0	0	0	0	1	0	0	PLUS	2004	2003	-
10 RUE DE LA DORDOGNE	1	1	0	0	0	0	1	0	0	0	PLUS	2004	2003	-
12 RUE DE LA DORDOGNE	1	1	0	0	0	0	0	1	0	0	PLUS	2004	2003	-
14 RUE DE LA DORDOGNE	1	1	0	0	0	0	0	1	0	0	PLUS	2004	2003	-
7A RUE DU COLLEGE	1	1	0	0	0	0	1	0	0	0	PLUS	2004	2003	-
7B RUE DU COLLEGE	1	1	0	0	0	0	1	0	0	0	PLUS	2004	2003	-
Total	**20**	**20**	**0**	**1**	**3**	**6**	**7**	**3**	**0**	**12**				
IMMOBILIERE 3F														
4 RUE DE WITTISHEIM	12	12	0	0	2	5	2	3	0	0	PLUS	2009	2006	
10A RUE DE LA VALLEE	14	14	0	0	3	7	4	0	0	0	PLUS	2010	2009	
Total	**26**	**26**	**0**	**0**	**5**	**12**	**6**	**3**	**0**	**0**				
SIBAR														
3 PLACE DE LA LIBERTE	7	7	0	0	4	3	0	0	0	0	PLA	1994	1993	-
Total	**7**	**7**	**0**	**0**	**4**	**3**	**0**	**0**	**0**	**0**				
Total	**53**	**53**	**0**	**1**	**12**	**21**	**13**	**6**	**0**	**12**				

	Total logements	Logts conventionnés	Chambres	T1	T2	T3	T4	T5	T6 &+	Nb logts réhabilités	Financement	Date mise en service	Date Convention	Date Réhabilitation
WITTISHEIM														
OPUS														
5 PLACE DE LA MAIRIE	4	4	0	0	1	2	1	0	0	0	PLA AA	1995	1996	-
7 PLACE DE LA MAIRIE	2	2	0	0	1	1	0	0	0	0	PLA AA	1998	1996	-
1 RUE DE LA GARE	1	1	0	0	0	0	0	1	0	0	PLATS	1999	1997	-
1 RUE DE LA GARE	5	5	0	0	1	3	1	0	0	0	PLA	1999	1997	-
3 RUE DE LA GARE	1	1	0	0	0	0	1	0	0	0	PLA	1999	1997	-
3 RUE DE LA GARE	2	2	0	0	1	1	0	0	0	0	PLATS	1999	1997	-
3 RUE DE LA GARE	3	3	0	0	0	2	1	0	0	0	PLA	1999	1997	-
Total	**18**	**18**	**0**	**0**	**4**	**9**	**4**	**1**	**0**	**0**				
Total	**18**	**18**	**0**	**0**	**4**	**9**	**4**	**1**	**0**	**0**				
Total MARCKOLSHEIM - SELESTAT	**1734**	**1660**	**62**	**55**	**245**	**638**	**580**	**180**	**16**	**572**				

TERRITOIRE DE MOLSHEIM

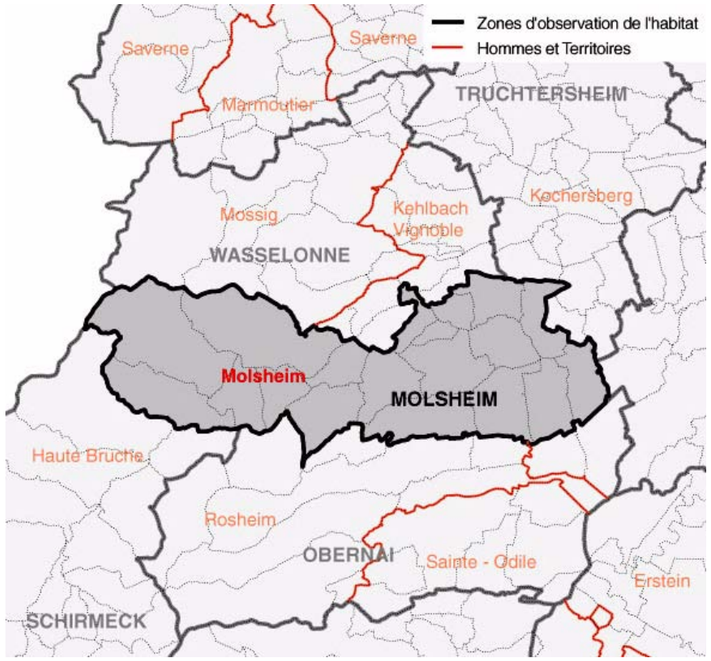

Volume du parc au 1er janvier 2011	Nouvelles mises en service 2010
1 577 logements	42 logements
	10 logements à **Dachstein** 9 logements à **Soultz-les-Bains** 6 logements à **Dinsheim sur Bruche** 6 logements à **Griesheim près Molsheim** 6 logements à **Molsheim** 5 logements à **Still**

Bailleur	Total	Conven-tionnés	Cham bres	T1	T2	T3	T4	T5	T6 &+
OPUS	630	630	0	27	129	233	186	55	0
LE FOYER DE LA BASSE BRUCHE	323	304	0	0	54	142	92	32	3
SIBAR	236	38	0	0	14	79	86	57	0
SICI	133	91	0	0	11	55	49	18	0
S.N.I.	81	81	0	0	1	3	20	38	19
NOUVEAU LOGIS DE L'EST	68	68	0	4	15	29	15	5	0
BATIGERE NORD-EST	54	21	0	0	11	18	16	9	0
PERSPECTIVES HABITAT	34	34	0	0	4	10	15	5	0
IMMOBILIERE 3F	10	10	0	0	0	0	7	3	0
DOMIAL - HSA	8	8	0	0	0	0	8	0	0
Total Territoire	**1577**	**1285**	**0**	**31**	**239**	**569**	**494**	**222**	**22**

	Chambres	T1	T2	T3	T4	T5	T6&+
Bas-Rhin	1 %	4,7 %	15,5 %	38,8 %	30,1 %	8,9 %	1 %
Territoire	0 %	2 %	15,2 %	36,1 %	31,3 %	14,1 %	1,4 %

MOLSHEIM

AVOLSHEIM

	Total logements	Logts conventionnés	Chambres	T1	T2	T3	T4	T5	T6 &+	Nb logts réhabilités	Financement	Date mise en service	Date Convention	Date Réhabilitation
LE FOYER DE LA BASSE BRUCHE														
2 RUE DE LA GARE	6	6	0	0	2	4	0	0	0	6	PCL	1999	1999	-
Total	**6**	**6**	**0**	**0**	**2**	**4**	**0**	**0**	**0**	**6**				
Total	**6**	**6**	**0**	**0**	**2**	**4**	**0**	**0**	**0**	**6**				

DINSHEIM SUR BRUCHE

LE FOYER DE LA BASSE BRUCHE														
144 RUE DU GENERAL DE GAULLE	6	6	0	0	3	1	0	0	2	6	PLUS	2010	2010	-
Total	**6**	**6**	**0**	**0**	**3**	**1**	**0**	**0**	**2**	**6**				
Total	**6**	**6**	**0**	**0**	**3**	**1**	**0**	**0**	**2**	**6**				

DACHSTEIN

LE FOYER DE LA BASSE BRUCHE														
30 RUE D'ERNOLSHEIM	8	8	0	0	2	4	1	1	0	0	PLUS	2003	2001	-
Total	**8**	**8**	**0**	**0**	**2**	**4**	**1**	**1**	**0**	**0**				
IMMOBILIERE 3F														
rue de la remise	10	10	0	0	0	0	7	3	0	0	PLS	2010	2010	
Total	**10**	**10**	**0**	**0**	**0**	**0**	**7**	**3**	**0**	**0**				
SIBAR														
1 RUE JACQUES PREVERT	6	0	0	0	0	4	2	0	0	0	PLS	2008	-	-
3 RUE JACQUES PREVERT	7	0	0	0	0	2	3	2	0	0	PLS	2008	-	-
5 RUE JACQUES PREVERT	9	0	0	0	2	4	3	0	0	0	PLS	2008	-	-
Total	**22**	**0**	**0**	**0**	**2**	**10**	**8**	**2**	**0**	**0**				
Total	**40**	**18**	**0**	**0**	**4**	**14**	**16**	**6**	**0**	**0**				

DORLISHEIM

LE FOYER DE LA BASSE BRUCHE														
14 FAUBOURG DES VOSGES	5	5	0	0	2	3	0	0	0	5	PLUS	2000	2000	-
34 GRAND'RUE	1	1	0	0	0	0	0	1	0	1	PLUS	2009	2009	
38 GRAND'RUE	4	4	0	0	0	2	2	0	0	4	PLUS	2009	2009	-
Total	**10**	**10**	**0**	**0**	**2**	**5**	**2**	**1**	**0**	**10**				
Total	**10**	**10**	**0**	**0**	**2**	**5**	**2**	**1**	**0**	**10**				

DUTTLENHEIM

LE FOYER DE LA BASSE BRUCHE														
4 RUE DU MARECHAL DE LATTRE DE TASSIGNY	6	6	0	0	6	0	0	0	0	6	PLUS	2007	2006	
Total	**6**	**6**	**0**	**0**	**6**	**0**	**0**	**0**	**0**	**6**				
Total	**6**	**6**	**0**	**0**	**6**	**0**	**0**	**0**	**0**	**6**				

ERGERSHEIM

SIBAR														
13A RUE PRINCIPALE	3	3	0	0	0	2	1	0	0	0	PLUS	2002	2000	-
13B RUE PRINCIPALE	3	3	0	0	0	3	0	0	0	0	PLUS	2002	2000	-
60 RUE PRINCIPALE	7	7	0	0	2	3	2	0	0	0	PLA	1996	1994	-
Total	**13**	**13**	**0**	**0**	**2**	**8**	**3**	**0**	**0**	**0**				
Total	**13**	**13**	**0**	**0**	**2**	**8**	**3**	**0**	**0**	**0**				

	Total logements	Logts conventionnés	Chambres	T1	T2	T3	T4	T5	T6 &+	Nb logts réhabilités	Financement	Date mise en service	Date Convention	Date Réhabilitation
ERNOLSHEIM SUR BRUCHE														
SIBAR														
5 RUE DE LA GARE	5	5	0	0	1	0	4	0	0	0	PLUS	2007	2006	
Total	**5**	**5**	**0**	**0**	**1**	**0**	**4**	**0**	**0**	**0**				
Total	**5**	**5**	**0**	**0**	**1**	**0**	**4**	**0**	**0**	**0**				
GRIESHEIM PRES MOLSHEIM														
LE FOYER DE LA BASSE BRUCHE														
2 rue des Puits	6	6	0	0	2	4	0	0	0	6	PLUS	2010	2010	-
Total	**6**	**6**	**0**	**0**	**2**	**4**	**0**	**0**	**0**	**6**				
Total	**6**	**6**	**0**	**0**	**2**	**4**	**0**	**0**	**0**	**6**				
GRESSWILLER														
LE FOYER DE LA BASSE BRUCHE														
2 PLACE DE L'EGLISE	3	3	0	0	2	1	0	0	0	3	Autre & PLUS	2008	2007	-
35 RUE DU GENERAL DE GAULLE	2	2	0	0	0	2	0	0	0	2	Autre & PLUS	2008	2008	-
Total	**5**	**5**	**0**	**0**	**2**	**3**	**0**	**0**	**0**	**5**				
Total	**5**	**5**	**0**	**0**	**2**	**3**	**0**	**0**	**0**	**5**				

MOLSHEIM

BATIGERE NORD-EST

	Total logements	Logts conventionnés	Chambres	T1	T2	T3	T4	T5	T6 &+	Nb logts réhabilités	Financement	Date mise en service	Date Convention	Date Réhabilitation
14 RUE ERNEST FRIEDRICH	21	21	0	0	2	8	8	3	0	0	PLA	1992	1990	-
13 RUE DE STRASBOURG	2	0	0	0	1	1	0	0	0	0	PLI	2006	-	-
11 RUE DE STRASBOURG	2	0	0	0	2	0	0	0	0	0		2004		
13B RUE DE STRASBOURG	9	0	0	0	3	4	2	0	0	0		2008		
13C RUE DE STRASBOURG	10	0	0	0	2	3	2	3	0	0		2008		
17 RUE DE STRASBOURG	2	0	0	0	1	0	1	0	0	0		2008		
37 PLACE DE L'HOTEL DE VILLE	3	0	0	0	0	0	1	2	0	0		2004		
7 RUE DE STRASBOURG	3	0	0	0	0	1	2	0	0	0		2004		
9 RUE DE STRASBOURG	2	0	0	0	0	1	0	1	0	0		2004		
Total	**54**	**21**	**0**	**0**	**11**	**18**	**16**	**9**	**0**	**0**				

LE FOYER DE LA BASSE BRUCHE

1 RUE BELLE VUE / 1 RUE DES ROCHERS	12	12	0	0	0	0	0	12	0	12	PALULOS	1961	1997	
4 RUE DE CHAMPAGNE	8	8	0	0	2	2	4	0	0	0	PCL	1992	1991	-
6 RUE DE CHAMPAGNE	8	8	0	0	2	2	4	0	0	0	PCL	1992	1991	-
8 RUE DE CHAMPAGNE	8	8	0	0	2	2	4	0	0	0	PLA CFF	1988	1986	-
10 RUE DE CHAMPAGNE	8	8	0	0	2	2	4	0	0	0	PLA CFF	1988	1986	-
12 RUE DE CHAMPAGNE	10	10	0	0	2	3	4	1	0	0	PCL	2000	1998	-
14 RUE DE CHAMPAGNE	10	10	0	0	2	3	4	1	0	0	PCL	2000	1998	-
16 RUE DE CHAMPAGNE	10	10	0	0	4	5	0	1	0	0	PCL	1998	1997	-
18 RUE DE CHAMPAGNE	10	10	0	0	4	4	1	1	0	0	PCL	1998	1997	-
8 RUE DE LA BOUCHERIE	1	0	0	0	1	0	0	0	0	0	Libre	1996	-	-
8A RUE DE LA BOUCHERIE	2	0	0	0	1	0	1	0	0	0	Libre	1996	-	-
1 RUE DE LORRAINE	9	9	0	0	1	4	4	0	0	0	PCL	1992	1991	-
13 RUE DES EGLANTIERS	4	4	0	0	0	2	2	0	0	4	PALULOS	1970	1994	
15 RUE DES EGLANTIERS	6	6	0	0	0	3	3	0	0	6	PALULOS	1970	1995	
14 RUE DES ROCHERS	6	6	0	0	0	6	0	0	0	6	PALULOS	1964	1995	
16 RUE DES ROCHERS	6	6	0	0	0	6	0	0	0	6	PALULOS	1964	1995	
9 RUE DU GENERAL LAUDE - CITE STIERKOPF	8	8	0	0	0	4	4	0	0	8	PALULOS	1965	1997	
11 RUE DU GENERAL LAUDE - CITE STIERKOPF	8	8	0	0	0	4	4	0	0	8	PALULOS	1965	1997	
4 RUE DU RAISIN	6	6	0	0	0	3	3	0	0	6	PALULOS	1970	1994	
6 RUE DU RAISIN	6	6	0	0	0	3	3	0	0	6	PALULOS	1970	1995	
Total	**146**	**143**	**0**	**0**	**23**	**58**	**49**	**16**	**0**	**62**				

OPUS

1 CLOS DE LA SOURCE	8	8	0	0	2	3	3	0	0	0	PLUS	2007	2005	-
2 CLOS DE LA SOURCE	1	1	0	0	0	0	0	1	0	0	PLS	2007	2004	-
3 CLOS DE LA SOURCE	1	1	0	0	0	0	0	1	0	0	PLS	2007	2004	-
4 CLOS DE LA SOURCE	1	1	0	0	0	0	0	1	0	0	PLS	2007	2004	-
5 CLOS DE LA SOURCE	1	1	0	0	0	0	0	1	0	0	PLS	2007	2004	-
6 CLOS DE LA SOURCE	1	1	0	0	0	0	0	1	0	0	PLS	2007	2004	-
7 CLOS DE LA SOURCE	1	1	0	0	0	0	0	1	0	0	PLS	2007	2004	-
8 QUAI DES ANCIENS ABATTOIRS	6	6	0	0	0	3	3	0	0	6	HLM REHAB	1964	1986	1990
9 QUAI DES ANCIENS ABATTOIRS	6	6	0	0	0	3	3	0	0	6	HLM REHAB	1964	1986	1990
10 QUAI DES ANCIENS ABATTOIRS	6	6	0	0	0	3	3	0	0	6	HLM REHAB	1964	1986	1990
11 QUAI DES ANCIENS ABATTOIRS	6	6	0	0	0	3	3	0	0	6	HLM REHAB	1964	1986	1990
12 QUAI DES ANCIENS ABATTOIRS	6	6	0	0	0	3	3	0	0	6	HLM REHAB	1964	1986	1990
13 QUAI DES ANCIENS ABATTOIRS	8	8	0	0	0	4	4	0	0	8	HLM REHAB	1964	1986	1990
14 QUAI DES ANCIENS ABATTOIRS	8	8	0	0	0	4	4	0	0	8	HLM REHAB	1964	1986	1990
15 QUAI DES ANCIENS ABATTOIRS	6	6	0	0	0	0	0	6	0	6	HLM REHAB	1964	1986	1990
16 QUAI DES ANCIENS ABATTOIRS	6	6	0	0	0	0	0	6	0	6	HLM REHAB	1964	1986	1990
2 RUE PAUL JEHL	2	2	0	0	0	2	0	0	0	2	HLM REHAB	1952	1986	2000
4 RUE PAUL JEHL	2	2	0	0	0	2	0	0	0	2	HLM REHAB	1952	1986	2000
6 RUE PAUL JEHL	2	2	0	0	0	2	0	0	0	2	HLM REHAB	1952	1986	2000
8 RUE PAUL JEHL	2	2	0	0	0	2	0	0	0	2	HLM REHAB	1952	1986	2000
10 RUE PAUL JEHL	2	2	0	0	0	2	0	0	0	2	HLM REHAB	1952	1986	2000
12 RUE PAUL JEHL	2	2	0	0	0	2	0	0	0	2	HLM REHAB	1952	1986	2000
14 RUE PAUL JEHL	1	1	0	0	0	1	0	0	0	1	HLM REHAB	1952	1986	2000
16 RUE PAUL JEHL	1	1	0	0	0	1	0	0	0	1	HLM REHAB	1952	1986	2000
18 RUE PAUL JEHL	2	2	0	0	0	2	0	0	0	2	HLM REHAB	1952	1986	2000
20 RUE PAUL JEHL	2	2	0	0	0	2	0	0	0	2	HLM REHAB	1952	1986	2000
14 RUE PAUL JEHL	1	1		0	0	0	0	1	0	1	HLM REHAB	2010	2006	2006
16 RUE PAUL JEHL	1	1		0	0	0	0	1	0	1	HLM REHAB	2010	2006	2006
2A RUE DES VERGERS	1	1		0	0	0	0	1	0	0	PLS	2010	2010	
2B RUE DES VERGERS	1	1		0	0	0	0	1	0	0	PLS	2010	2010	
2C RUE DES VERGERS	1	1		0	0	0	1	0	0	0	PLS	2010	2010	
2D RUE DES VERGERS	1	1		0	0	0	1	0	0	0	PLS	2010	2010	
15 RUE DE LA SOURCE	2	2	0	0	0	0	2	0	0	2	HLM REHAB	1952	1986	2000
17 RUE DE LA SOURCE	2	2	0	0	0	0	2	0	0	2	HLM REHAB	1952	1986	2000
19 RUE DE LA SOURCE	2	2	0	0	0	2	0	0	0	2	HLM REHAB	1952	1986	2000
3 RUE DES ROCHERS	8	8	0	0	0	4	4	0	0	8	HLM REHAB	1960	1986	2007
5 RUE DES ROCHERS	8	8	0	0	0	4	4	0	0	8	HLM REHAB	1960	1986	2007
7 RUE DES ROCHERS	8	8	0	0	0	4	4	0	0	8	HLM REHAB	1960	1986	2007
9 RUE DES ROCHERS	8	8	0	0	4	4	0	0	0	8	HLM REHAB	1960	1986	2007
18 RUE DES ROCHERS	8	8	0	0	0	4	4	0	0	8	HLM REHAB	1960	1986	2007
20 RUE DES ROCHERS	8	8	0	0	0	4	4	0	0	8	HLM REHAB	1960	1986	2007
22 RUE DES ROCHERS	8	8	0	0	4	4	0	0	0	8	HLM REHAB	1960	1986	2007
9 RUE DU CHAMP DU FEU	16	16	0	0	12	4	0	0	0	0	PLA	1980	1980	2008
11 RUE DU CHAMP DU FEU	16	16	0	0	12	4	0	0	0	0	PLA	1983	1980	2008
1 RUE DU MAIRE WERNERT	6	6	0	0	6	0	0	0	0	6	HLM REHAB	1955	1986	2000
3 RUE DU MAIRE WERNERT	6	6	0	0	6	0	0	0	0	6	HLM REHAB	1955	1986	2000
1 RUE HENRI MECK	36	36	0	0	9	9	9	9	0	36	HLM REHAB	1969	1986	1991
2 RUE HENRI MECK	36	36	0	0	0	18	18	0	0	36	HLM REHAB	1969	1986	1991
3 RUE HENRI MECK	34	34	0	0	0	17	17	0	0	34	HLM REHAB	1969	1986	1991
4 RUE HENRI MECK	36	36	0	0	0	18	18	0	0	36	HLM REHAB	1969	1986	1991
6 RUE KLING	8	8	0	0	4	4	0	0	0	8	HLM REHAB	1955	1986	2007
8 RUE KLING	8	8	0	0		8	0	0	0	8	HLM REHAB	1955	1986	2007
9 RUE KLING	6	6	0	0	0	3	3	0	0	6	HLM REHAB	1955	1986	2007
10 RUE KLING	8	8	0	0	0	8	0	0	0	8	HLM REHAB	1955	1986	2007
11 RUE KLING	6	6	0	0	0	3	3	0	0	6	HLM REHAB	1955	1986	2007
12 RUE KLING	8	8	0	0	0	8	0	0	0	8	HLM REHAB	1955	1986	2007
14 RUE KLING	8	8	0	0	4	4	0	0	0	8	HLM REHAB	1955	1986	2007

	Total logements	Logts conventionnés	Chambres	T1	T2	T3	T4	T5	T6 &+	Nb logts réhabilités	Financement	Date mise en service	Date Convention	Date Réhabilitation
OPUS (suite)														
1 RUE VICTOR HUGO	2	2	0	0	0	2	0	0	0	2	HLM REHAB	1952	1986	2000
3 RUE VICTOR HUGO	2	2	0	0	0	0	2	0	0	2	HLM REHAB	1952	1986	2000
5 RUE VICTOR HUGO	2	2	0	0	0	0	2	0	0	2	HLM REHAB	1952	1986	2000
Total	**402**	**402**	**0**	**0**	**63**	**184**	**124**	**31**	**0**	**352**				
SIBAR														
13 RUE DU GENERAL LAUDE	8	0	0	0	0	0	8	0	0	0	PLA CFF	1960	-	-
15 RUE DU GENERAL LAUDE	8	0	0	0	0	0	8	0	0	0	PLA CFF	1959	-	-
17 RUE DU GENERAL LAUDE	8	0	0	0	0	4	0	4	0	0	PLA CFF	1959	-	-
19 RUE DU GENERAL LAUDE	8	0	0	0	0	4	0	4	0	0	PLA CFF	1975	-	-
9 RUE M. TRINTIGNANT	1	1	0	0	0	0	0	1	0	0	PLA CFF	1993	1991	-
11 RUE M. TRINTIGNANT	1	1	0	0	0	0	0	1	0	0	PLA CFF	1993	1991	-
13 RUE M. TRINTIGNANT	1	1	0	0	0	0	0	1	0	0	PLA CFF	1993	1991	-
15 RUE M. TRINTIGNANT	1	1	0	0	0	0	0	1	0	0	PLA CFF	1993	1991	-
17 RUE M. TRINTIGNANT	1	1	0	0	0	0	0	1	0	0	PLA CFF	1993	1991	-
19 RUE M. TRINTIGNANT	1	1	0	0	0	0	0	1	0	0	PLA CFF	1993	1991	-
2 RUE MEO CONSTANTINI	1	1	0	0	0	0	0	1	0	0	PLA CFF	1993	1991	-
4 RUE MEO CONSTANTINI	1	1	0	0	0	0	0	1	0	0	PLA CFF	1993	1991	-
6 RUE MEO CONSTANTINI	1	1	0	0	0	0	0	1	0	0	PLA CFF	1993	1991	-
8 RUE MEO CONSTANTINI	1	1	0	0	0	0	0	1	0	0	PLA CFF	1993	1991	-
10 RUE MEO CONSTANTINI	1	1	0	0	0	0	0	1	0	0	PLA CFF	1993	1991	-
12 RUE MEO CONSTANTINI	1	1	0	0	0	0	0	1	0	0	PLA CFF	1993	1991	-
14 RUE MEO CONSTANTINI	1	1	0	0	0	0	0	1	0	0	PLA CFF	1993	1991	-
2 RUE SAINTE ODILE	36	0	0	0	9	9	9	9	0	0	PLA CFF	1971	-	-
4 RUE SAINTE ODILE	24	0	0	0	0	12	12	0	0	0	PLA CFF	1976	-	-
6 RUE SAINTE ODILE	24	0	0	0	0	12	12	0	0	0	PLA CFF	1977	-	-
1 RUE TAZIO NUVOLARI	1	1	0	0	0	0	0	1	0	0	PLA CFF	1993	1991	-
3 RUE TAZIO NUVOLARI	1	1	0	0	0	0	0	1	0	0	PLA CFF	1993	1991	-
5 RUE TAZIO NUVOLARI	1	1	0	0	0	0	0	1	0	0	PLA CFF	1993	1991	-
7 RUE TAZIO NUVOLARI	1	1	0	0	0	0	0	1	0	0	PLA CFF	1993	1991	-
9 RUE TAZIO NUVOLARI	1	1	0	0	0	0	0	1	0	0	PLA CFF	1993	1991	-
11 RUE TAZIO NUVOLARI	1	1	0	0	0	0	0	1	0	0	PLA CFF	1993	1991	-
13 RUE TAZIO NUVOLARI	1	1	0	0	0	0	0	1	0	0	PLA CFF	1993	1991	-
Total	**136**	**20**	**0**	**0**	**9**	**41**	**49**	**37**	**0**	**0**				
SICI														
10 RUE ERNEST FRIEDERICH	9	9	0	0	2	5	0	2	0	0	PLA	1993	1991	-
12 RUE ERNEST FRIEDERICH	9	9	0	0	2	5	0	2	0	0	PLA	1993	1991	-
3 PLACE DE LA ROYALE BUGATTI	18	18	0	0	2	6	8	2	0	0	PLA	1993	1991	-
4 PLACE DE LA ROYALE BUGATTI	18	18	0	0	2	6	8	2	0	0	PLA	1993	1991	-
1 RUE PIERRE MARCO	7	0	0	0	1	3	2	1	0	0	PLI	1997	-	-
3 RUE PIERRE MARCO	10	0	0	0	0	4	6	0	0	0	PLI	1997	-	-
3 RUE LOUIS CHIRON	8	0	0	0	0	5	2	1	0	0	PLI	1997	-	-
5 RUE LOUIS CHIRON	10	0	0	0	0	4	6	0	0	0	PLI	1997	-	-
7 RUE LOUIS CHIRON	7	0	0	0	1	3	2	1	0	0	PLI	1997	-	-
1 RUE ELISABETH JUNECK	10	10	0	0	0	4	6	0	0	0	PCL	1999	1996	-
3 RUE ELISABETH JUNECK	7	7	0	0	1	3	2	1	0	0	PCL	1999	1996	-
5 RUE ELISABETH JUNECK	8	8	0	0	0	5	2	1	0	0	PCL	1999	1996	-
7 RUE ELISABETH JUNECK	8	8	0	0	0	2	5	1	0	0	PCL	1999	1996	-
Total	**129**	**87**	**0**	**0**	**11**	**55**	**49**	**14**	**0**	**0**				
Total	**867**	**673**	**0**	**0**	**117**	**356**	**287**	**107**	**0**	**414**				

MUTZIG

	Total logements	Logts conventionnés	Chambres	T1	T2	T3	T4	T5	T6 &+	Nb logts réhabilités	Financement	Date mise en service	Date Convention	Date Réhabilitation
LE FOYER DE LA BASSE BRUCHE														
2 RUE CHOPIN	6	6	0	0	0	0	0	6	0	6	PALULOS	1959	1993	
4 RUE CHOPIN	6	6	0	0	0	0	0	6	0	6	PALULOS	1959	1993	
RUE DU MARECHAL DE LATTRE DE TASSIGNY (bât. A)	6	6	0	0	0	3	3	0	0	6	PALULOS	1963	1994	
RUE DU MARECHAL DE LATTRE DE TASSIGNY (bât. B)	6	6	0	0	0	3	3	0	0	6	PALULOS	1963	1994	
RUE DU MARECHAL DE LATTRE DE TASSIGNY (bât. C)	6	6	0	0	0	3	3	0	0	6	PALULOS	1963	1994	
RUE DU MARECHAL DE LATTRE DE TASSIGNY (bât. D)	6	6	0	0	0	6	0	0	0	6	PALULOS	1963	1994	
RUE DU MARECHAL DE LATTRE DE TASSIGNY (bât. E)	6	6	0	0	0	6	0	0	0	6	PALULOS	1963	1994	
RUE DU MARECHAL DE LATTRE DE TASSIGNY (bât. J)	6	6	0	0	0	3	3	0	0	6	PALULOS	1963	1994	
RUE DU MARECHAL DE LATTRE DE TASSIGNY (bât. K)	6	6	0	0	0	3	3	0	0	6	PALULOS	1963	1994	
RUE DU GENERAL BAUMANN (bât. L)	6	6	0	0	0	3	3	0	0	6	PALULOS	1970	1994	
RUE DU GENERAL BAUMANN (bât. M)	6	6	0	0	0	3	3	0	0	6	PALULOS	1970	1994	
1 RUE BAUMANN (ASPEN)	8	8	0	0	2	2	4	0	0	0	PLA CFF	1987	1986	-
2 RUE BAUMANN (ASPEN)	8	8	0	0	0	6	2	0	0	0	PLA CFF	1987	1986	-
3 RUE BAUMANN (ASPEN)	8	0	0	0	2	5	1	0	0	0	PLI	1991	-	-
4 RUE BAUMANN (ASPEN)	8	0	0	0	2	5	1	0	0	0	PLI	1991	-	-
6 RUE DE LA FORET	12	12	0	0	1	3	7	1	0	0	PCL	1994	1994	-
Total	**110**	**94**	**0**	**0**	**7**	**54**	**36**	**13**	**0**	**66**				
LE NOUVEAU LOGIS DE L'EST														
11 RUE DE L'ANCIENNE GLACIERE	8	8	0	0	1	2	5	0	0	0	PLA	1981	1981	-
13 RUE DE L'ANCIENNE GLACIERE	11	11	0	0	3	7	0	1	0	0	PLA	1981	1981	-
15 RUE DE L'ANCIENNE GLACIERE	8	8	0	0	1	2	3	2	0	0	PLA	1981	1981	-
1 RUE DE L'ORGE	23	23	0	0	7	10	4	2	0	0	PLA	1999	1998	-
3 RUE DE L'ORGE	18	18	0	4	3	8	3	0	0	0	PLA	1999	1998	-
Total	**68**	**68**	**0**	**4**	**15**	**29**	**15**	**5**	**0**	**0**				
OPUS														
2 RUE DU DOCTEUR SCHWEITZER	6	6	0	0	0	3	3	0	0	6	HLM REHAB	1966	1986	1989
4 RUE DU DOCTEUR SCHWEITZER	6	6	0	0	0	3	3	0	0	6	HLM REHAB	1966	1986	1989
6 RUE DU DOCTEUR SCHWEITZER	6	6	0	0	0	0	0	6	0	6	HLM REHAB	1966	1986	1989
8 RUE DU DOCTEUR SCHWEITZER	6	6	0	0	0	3	3	0	0	6	HLM REHAB	1966	1986	1989
10 RUE DU DOCTEUR SCHWEITZER	6	6	0	0	0	3	3	0	0	6	HLM REHAB	1966	1986	1989
A RUE DU MATTFELD	30	30	0	0	10	5	10	5	0	30	HLM REHAB	1975	1986	1989
B RUE DU MATTFELD	30	30	0	0	10	5	10	5	0	30	HLM REHAB	1975	1986	1989
3 RUE DU SPIESS	62	62	0	19	39	3	1	0	0	0	PLA AA	1986	1986	2007
1 RESIDENCE DES BERGES DE LA BRUCHE	12	12	0	0	0	3	7	2	0	0	PLA	1991	1989	2008
2 RESIDENCE DES BERGES DE LA BRUCHE	14	14	0	0	0	6	6	2	0	0	PLA	1991	1989	2008
3 RESIDENCE DES BERGES DE LA BRUCHE	13	13	0	0	0	5	6	2	0	0	PLA	1991	1989	2008
4 RESIDENCE DES BERGES DE LA BRUCHE	11	11	0	0	0	3	6	2	0	0	PLA	1991	1989	2008
Total	**202**	**202**	**0**	**19**	**59**	**42**	**58**	**24**	**0**	**90**				
PERSPECTIVES HABITAT														
2 RUE DE L'ORGE BAT.A	11	11	0	0	0	4	5	2	0	0	PCL	1999	1998	-
4 RUE DE L'ORGE BAT.B	12	12	0	0	4	2	5	1	0	0	PCL	1999	1998	-
6 RUE DE L'ORGE BAT.C	11	11	0	0	0	4	5	2	0	0	PCL	1999	1998	-
Total	**34**	**34**	**0**	**0**	**4**	**10**	**15**	**5**	**0**	**0**				
SIBAR														
1F RUE DU MARECHAL DE LATTRE	6	0	0	0	0	0	0	6	0	0	PLA CFF	1975	-	-
1G RUE DU MARECHAL DE LATTRE	8	0	0	0	0	0	8	0	0	0	PLA CFF	1962	-	-
1H RUE DU MARECHAL DE LATTRE	6	0	0	0	0	6	0	0	0	0	PLA CFF	1976	-	-
1N RUE DU GENERAL STIRN	8	0	0	0	0	4	4	0	0	0	PLA CFF	1976	-	-
1O RUE DU GENERAL STIRN	8	0	0	0	0	4	4	0	0	0	PLA CFF	1976	-	-
1P RUE DU GENERAL STIRN	6	0	0	0	0	0	0	6	0	0	PLA CFF	1976	-	-
1Q RUE DU GENERAL STIRN	6	0	0	0	0	0	0	6	0	0	PLA CFF	1976	-	-
1R RUE DU GENERAL STIRN	6	0	0	0	0	3	3	0	0	0	PLA CFF	1976	-	-
1S RUE DU GENERAL STIRN	6	0	0	0	0	3	3	0	0	0	PLA CFF	1976	-	-
Total	**60**	**0**	**0**	**0**	**0**	**20**	**22**	**18**	**0**	**0**				
SOCIETE NATIONALE IMMOBILIERE														
12 RUE DE LA TRINITE	6	6	0	0	1	2	0	3	0	0	PLA CDC	1980	1979	-
14 RUE DE LA TRINITE	3	3	0	0	0	0	1	0	2	0	PLA CDC	1980	1979	-
17 RUE DE L'ANCIENNE GLACIERE	4	4	0	0	0	0	1	1	2	0	PLA CDC	1980	1979	-
19 RUE DE L'ANCIENNE GLACIERE	8	8	0	0	0	1	3	4	0	0	PLA CDC	1980	1979	-
RUE DU DOCTEUR SCHWEITZER/RUE DE HOFFEN	60	60	0	0	0	0	15	30	15	0	PLA CDC	1982	1981	-
Total	**81**	**81**	**0**	**0**	**1**	**3**	**20**	**38**	**19**	**0**				
Total	**555**	**479**	**0**	**23**	**86**	**158**	**166**	**103**	**19**	**156**				

	Total logements	Logts conventionnés	Chambres	T1	T2	T3	T4	T5	T6 &+	Nb logts réhabilités	Financement	Date mise en service	Date Convention	Date Réhabilitation
NIEDERHASLACH														
DOMIAL - HABITAT DES SALARIES D'ALSACE														
8 RUE DU CIMETIERE	4	4	0	0	0	0	4	0	0	0	PLATS	1987	1986	-
10 RUE DU CIMETIERE	4	4	0	0	0	0	4	0	0	0	PLATS	1987	1986	-
Total	**8**	**8**	**0**	**0**	**0**	**0**	**8**	**0**	**0**	**0**				
SICI														
5 PLACE DES FETES	1	1	0	0	0	0	0	1	0	0	PLA CDC	1981	1980	-
7 PLACE DES FETES	1	1	0	0	0	0	0	1	0	0	PLA CDC	1981	1980	-
9 PLACE DES FETES	1	1	0	0	0	0	0	1	0	0	PLA CDC	1981	1980	-
11 PLACE DES FETES	1	1	0	0	0	0	0	1	0	0	PLA CDC	1981	1980	-
Total	**4**	**4**	**0**	**0**	**0**	**0**	**0**	**4**	**0**	**0**				
Total	**12**	**12**	**0**	**0**	**0**	**0**	**8**	**4**	**0**	**0**				
SOULTZ-LES-BAINS														
LE FOYER DE LA BASSE BRUCHE														
2 RUE DE STRASBOURG	3	3	0	0	1	0	2	0	0	3	PLUS	2007	2007	
6 RUE DES SŒURS (ANCIENNE ECOLE)	5	5	0	0	3	2	0	0	0	5	PLUS	2010	2009	-
8 RUE DES SŒURS (ANCIEN PRESBYTERE)	2	2	0	0	0	1	1	0	0	2	PLUS	2010	2008	-
7 RUE EMMA & DORETTE MULLER	5	5	0	0	0	4	0	0	1	5	PLUS	2009	2009	
Total	**15**	**15**	**0**	**0**	**4**	**7**	**3**	**0**	**1**	**15**				
Total	**15**	**15**	**0**	**0**	**4**	**7**	**3**	**0**	**1**	**15**				
STILL														
LE FOYER DE LA BASSE BRUCHE														
4 rue de la Liberté	2	2	0	0	1	0	1	0	0	2	PLUS	2010	2009	-
2 rue de la Liberté	3	3	0	0	0	2	0	1	0	3	PLUS	2010	2009	-
Total	**5**	**5**	**0**	**0**	**1**	**2**	**1**	**1**	**0**	**5**				
OPUS														
14 RUE DES ECOLES	6	6	0	0	0	2	4	0	0	0	PLUS	2002	2000	-
16 RUE DES ECOLES	8	8	0	0	3	5	0	0	0	0	PLUS	2002	2000	-
18 RUE DES ECOLES	12	12	0	8	4	0	0	0	0	0	PLUS	2002	2000	-
Total	**26**	**26**	**0**	**8**	**7**	**7**	**4**	**0**	**0**	**0**				
Total	**31**	**31**	**0**	**8**	**8**	**9**	**5**	**1**	**0**	**5**				
Total MOLSHEIM	**1577**	**1285**	**0**	**31**	**239**	**569**	**494**	**222**	**22**	**629**				

TERRITOIRE DE NIEDERBRONN-LES-BAINS

Volume du parc au 1er janvier 2011	Nouvelles mises en service 2010
776 logements	22 logements
	19 logements à **Reichshoffen** 3 logements à **Pfaffenhoffen**

Bailleur	Total	Conven-tionnés	Cham-bres	T1	T2	T3	T4	T5	T6 &+
OPUS	393	390	0	2	87	152	103	49	0
DOMIAL - HSA	137	119	0	9	35	38	34	21	0
SIIHE	89	29	0	2	22	42	22	1	0
DOMIAL - HFA	61	61	0	9	10	22	16	4	0
PERSPECTIVES HABITAT	34	34	0	0	6	10	14	4	0
IMMOBILIERE 3F	27	27	0	0	3	5	11	8	0
SIBAR	24	22	0	0	4	14	4	0	2
NOUVEAU LOGIS DE L'EST	9	9	0	0	7	2	0	0	0
BATIGERE NORD-EST	1	1	0	0	0	0	0	1	0
DOMIAL - PACT BAS-RHIN	1	1	0	0	0	0	1	0	0
Total Territoire	**776**	**693**	**0**	**22**	**174**	**285**	**205**	**88**	**2**

	Chambres	T1	T2	T3	T4	T5	T6&+
Bas-Rhin	1 %	4,7 %	15,5 %	38,8 %	30,1 %	8,9 %	1 %
Territoire	0 %	2,8 %	22,4 %	36,7 %	26,4 %	11,3 %	0,3 %

NIEDERBRONN-LES-BAINS

FROESCHWILLER

	Total logements	Logts conventionnés	Chambres	T1	T2	T3	T4	T5	T6 &+	Nb logts réhabilités	Financement	Date mise en service	Date Convention	Date Réhabilitation
OPUS														
52 RUE PRINCIPALE	2	2	0	0	1	0	0	1	0	0	PLATS AA	1998	1998	-
52 RUE PRINCIPALE	7	7	0	0	4	2	0	1	0	0	PLA AA	1998	1998	-
Total	**9**	**9**	**0**	**0**	**5**	**2**	**0**	**2**	**0**	**0**				
Total	**9**	**9**	**0**	**0**	**5**	**2**	**0**	**2**	**0**	**0**				

GOERSDORF

DOMIAL - HABITAT DES SALARIES D'ALSACE														
20 RUE PRINCIPALE	6	6	0	0	4	2	0	0	0	6	PLA CDC	1995	1994	1995
Total	**6**	**6**	**0**	**0**	**4**	**2**	**0**	**0**	**0**	**6**				
Total	**6**	**6**	**0**	**0**	**4**	**2**	**0**	**0**	**0**	**6**				

GUMBRECHTSHOFFEN

DOMIAL - HABITAT DES SALARIES D'ALSACE														
16 RUE DES HIRONDELLES	8	8	0	2	0	4	2	0	0	0	PLA CDC	1991	1990	-
1A RUE DES VOSGES	5	5	0	0	1	3	0	1	0	5	PLA CFF	1987	1987	1989
1B RUE DES VOSGES	3	3	0	0	0	1	2	0	0	3	PLA CFF	1987	1987	1989
Total	**16**	**16**	**0**	**2**	**1**	**8**	**4**	**1**	**0**	**8**				
Total	**16**	**16**	**0**	**2**	**1**	**8**	**4**	**1**	**0**	**8**				

GUNDERSHOFFEN

DOMIAL - HABITAT DES SALARIES D'ALSACE														
9 RUE DES TUILES	6	6	0	0	4	1	1	0	0	6	PLA CFF	1986	1986	1987
Total	**6**	**6**	**0**	**0**	**4**	**1**	**1**	**0**	**0**	**6**				
OPUS														
410 RUE DES PEUPLIERS	3	3	0	0	1	1	1	0	0	3	HLMO	1976	1986	2008
411 RUE DES PEUPLIERS	3	3	0	0	1	0	1	1	0	3	HLMO	1976	1986	2008
412 RUE DES PEUPLIERS	3	3	0	0	1	0	1	1	0	3	HLMO	1976	1986	2008
413 RUE DES PEUPLIERS	3	3	0	0	1	1	1	0	0	3	HLMO	1976	1986	2008
414 RUE DES PEUPLIERS	3	3	0	0	1	1	1	0	0	3	HLMO	1976	1986	2008
415 RUE DES PEUPLIERS	3	3	0	0	1	1	1	0	0	3	HLMO	1976	1986	2008
416 RUE DES PEUPLIERS	3	3	0	0	1	1	1	0	0	3	HLMO	1976	1986	2008
Total	**21**	**21**	**0**	**0**	**7**	**5**	**7**	**2**	**0**	**21**				
S.I.I.H.E.														
31 LACROIX SUR MEUSE	12	0	0	0	3	7	2	0	0	0	ILM 72	1974	-	-
39 RUE DES MERLES	12	0	0	0	3	7	2	0	0	0	ILM 72	1974	-	-
6A RUE DES PEUPLIERS	12	0	0	1	5	6	0	0	0	0	ILM 72	1977	-	-
6B RUE DES PEUPLIERS	12	0	0	1	5	6	0	0	0	0	ILM 72	1978	-	-
6C RUE DES PEUPLIERS	12	0	0	0	2	7	3	0	0	0	ILM 72	1978	-	-
Total	**60**	**0**	**0**	**2**	**18**	**33**	**7**	**0**	**0**	**0**				
Total	**87**	**27**	**0**	**2**	**29**	**39**	**15**	**2**	**0**	**27**				

	Total logements	Logts conventionnés	Chambres	T1	T2	T3	T4	T5	T6 &+	Nb logts réhabilités	Financement	Date mise en service	Date Convention	Date Réhabilitation
LAMPERTSLOCH														
OPUS														
1 IMPASSE DE LA NOUVELLE ECOLE	3	3	0	0	1	2	0	0	0	0	PLUS	2006	2005	-
Total	**3**	**3**	**0**	**0**	**1**	**2**	**0**	**0**	**0**	**0**				
Total	**3**	**3**	**0**	**0**	**1**	**2**	**0**	**0**	**0**	**0**				
LANGENSOULTZBACH														
OPUS														
1 RUE DE WOERTH	5	5	0	0	4	0	1	0	0	0	PLA AA	1981	1986	-
3 RUE DE WOERTH	5	5	0	0	4	0	1	0	0	0	PLA AA	1981	1986	-
5 RUE DE WOERTH	1	1	0	0	0	0	1	0	0	0	PLA AA	1981	1986	-
7 RUE DE WOERTH	1	1	0	0	0	0	1	0	0	0	PLA AA	1981	1986	-
9 RUE DE WOERTH	1	1	0	0	0	0	1	0	0	0	PLA AA	1981	1986	-
11 RUE DE WOERTH	1	1	0	0	0	0	1	0	0	0	PLA AA	1981	1986	-
13 RUE DE WOERTH	1	1	0	0	0	1	0	0	0	0	PLA AA	1981	1986	-
17 RUE DE WOERTH	1	1	0	0	0	1	0	0	0	0	PLA AA	1981	1986	-
19 RUE DE WOERTH	1	1	0	0	0	1	0	0	0	0	PLA AA	1981	1986	-
21 RUE DE WOERTH	1	1	0	0	0	1	0	0	0	0	PLA AA	1981	1986	-
23 RUE DE WOERTH	1	1	0	0	0	1	0	0	0	0	PLA AA	1981	1986	-
27 RUE DE WOERTH	1	1	0	0	0	1	0	0	0	0	PLA AA	1981	1986	-
1 RUE DES ACACIAS	1	1	0	0	0	1	0	0	0	0	PLA AA	1981	1986	-
3 RUE DES ACACIAS	1	1	0	0	0	1	0	0	0	0	PLA AA	1981	1986	-
5 RUE DES ACACIAS	1	1	0	0	0	1	0	0	0	0	PLA AA	1981	1986	-
6 RUE DES ACACIAS	1	1	0	0	0	0	1	0	0	0	PLA AA	1981	1986	-
7 RUE DES ACACIAS	1	1	0	0	0	1	0	0	0	0	PLA AA	1981	1986	-
8 RUE DES ACACIAS	1	1	0	0	0	0	1	0	0	0	PLA AA	1981	1986	-
9 RUE DES ACACIAS	1	1	0	0	0	1	0	0	0	0	PLA AA	1981	1986	-
10 RUE DES ACACIAS	1	1	0	0	0	1	0	0	0	0	PLA AA	1981	1986	-
11 RUE DES ACACIAS	1	1	0	0	0	1	0	0	0	0	PLA AA	1981	1986	-
12 RUE DES ACACIAS	1	1	0	0	0	1	0	0	0	0	PLA AA	1981	1986	-
13 RUE DES ACACIAS	1	1	0	0	0	1	0	0	0	0	PLA AA	1981	1986	-
14 RUE DES ACACIAS	1	1	0	0	0	1	0	0	0	0	PLA AA	1981	1986	-
15 RUE DES ACACIAS	1	1	0	0	0	1	0	0	0	0	PLA AA	1981	1986	-
16 RUE DES ACACIAS	1	1	0	0	0	1	0	0	0	0	PLA AA	1981	1986	-
18 RUE DES ACACIAS	1	1	0	0	0	1	0	0	0	0	PLA AA	1981	1986	-
20 RUE DES ACACIAS	1	1	0	0	0	1	0	0	0	0	PLA AA	1981	1986	-
22 RUE DES ACACIAS	1	1	0	0	0	1	0	0	0	0	PLA AA	1981	1986	-
24 RUE DES ACACIAS	1	1	0	0	0	1	0	0	0	0	PLA AA	1981	1986	-
4 RUE DES PEUPLIERS	1	1	0	0	0	1	0	0	0	0	PLA AA	1981	1986	-
6 RUE DES PEUPLIERS	1	1	0	0	0	1	0	0	0	0	PLA AA	1981	1986	-
8 RUE DES PEUPLIERS	1	1	0	0	0	1	0	0	0	0	PLA AA	1981	1986	-
10 RUE DES PEUPLIERS	1	1	0	0	0	1	0	0	0	0	PLA AA	1981	1986	-
12 RUE DES PEUPLIERS	1	1	0	0	0	1	0	0	0	0	PLA AA	1981	1986	-
2 RUE DU MUGUET	1	1	0	0	0	0	0	1	0	0	PLA AA	1981	1986	-
4 RUE DU MUGUET	1	1	0	0	0	0	0	1	0	0	PLA AA	1981	1986	-
8 RUE DU MUGUET	1	1	0	0	0	0	0	1	0	0	PLA AA	1981	1986	-
10 RUE DU MUGUET	1	1	0	0	0	0	0	1	0	0	PLA AA	1981	1986	-
12 RUE DU MUGUET	1	1	0	0	0	0	0	1	0	0	PLA AA	1981	1986	-
14 RUE DU MUGUET	1	1	0	0	0	0	0	1	0	0	PLA AA	1981	1986	-
Total	**49**	**49**	**0**	**0**	**8**	**27**	**8**	**6**	**0**	**0**				
Total	**49**	**49**	**0**	**0**	**8**	**27**	**8**	**6**	**0**	**0**				

	Total logements	Logts conventionnés	Chambres	T1	T2	T3	T4	T5	T6 &+	Nb logts réhabilités	Financement	Date mise en service	Date Convention	Date Réhabilitation
MERTZWILLER														
BATIGERE NORD-EST														
3 RUE DES ALOUETTES	1	1	0	0	0	0	0	1	0	0	PLUS	2004		-
Total	**1**	**1**	**0**	**0**	**0**	**0**	**0**	**1**	**0**	**0**				
DOMIAL - HABITAT DES SALARIES D'ALSACE														
1 RUE DE LA FORET	1	1	0	0	0	0	1	0	0	0	PLA CDC	1990	1989	-
2 RUE DE LA FORET	1	1	0	0	0	0	1	0	0	0	PLA CDC	1990	1989	-
3 RUE DE LA FORET	1	1	0	0	0	0	1	0	0	0	PLA CDC	1990	1989	-
4 RUE DE LA FORET	1	1	0	0	0	0	1	0	0	0	PLA CDC	1990	1989	-
5 RUE DE LA FORET	1	1	0	0	0	0	0	1	0	0	PLA CDC	1990	1989	-
6 RUE DE LA FORET	1	1	0	0	0	0	0	1	0	0	PLA CDC	1990	1989	-
7 RUE DE LA FORET	1	1	0	0	0	0	0	1	0	0	PLA CDC	1990	1989	-
8 RUE DE LA FORET	1	1	0	0	0	0	0	1	0	0	PLA CDC	1990	1989	-
9 RUE DE LA FORET	1	1	0	0	0	0	1	0	0	0	PLA CDC	1990	1989	-
10 RUE DE LA FORET	1	1	0	0	0	0	1	0	0	0	PLA CDC	1990	1989	-
11 RUE DE LA FORET	1	1	0	0	0	0	0	1	0	0	PLA CDC	1990	1989	-
12 RUE DE LA FORET	1	1	0	0	0	0	0	1	0	0	PLA CDC	1990	1989	-
13 RUE DE LA FORET	1	1	0	0	0	0	1	0	0	0	PLA CDC	1990	1989	-
14 RUE DE LA FORET	1	1	0	0	0	0	1	0	0	0	PLA CDC	1990	1989	-
15 RUE DE LA FORET	1	1	0	0	0	0	1	0	0	0	PLA CDC	1990	1989	-
16 RUE DE LA FORET	1	1	0	0	0	0	1	0	0	0	PLA CDC	1990	1989	-
Total	**16**	**16**	**0**	**0**	**0**	**0**	**10**	**6**	**0**	**0**				
OPUS														
2 RUE DES PRIMEVERES	12	12	0	0	3	6	3	0	0	12	PSR REHAB	1970	1986	1990
4 RUE DES PRIMEVERES	12	12	0	0	3	3	3	3	0	12	PSR REHAB	1970	1986	1990
16 RUE DES PRES	5	5	0	0	2	0	0	3	0	5	HLM REHAB	1975	1986	1985
18 RUE DES PRES	5	5	0	0	0	2	3	0	0	5	HLM REHAB	1975	1986	1985
20 RUE DES PRES	5	5	0	0	2	0	0	3	0	5	HLM REHAB	1975	1986	1985
22 RUE DES PRES	5	5	0	0	0	2	3	0	0	5	HLM REHAB	1975	1986	1985
3 RUE DES GENETS	5	5	0	0	3	0	2	0	0	0	PLA	1994	1993	-
4 RUE DES GENETS	6	6	0	0	3	2	0	1	0	0	PLA	1994	1993	-
5 RUE DES GENETS	6	6	0	0	0	2	4	0	0	0	PLA	1995	1993	-
7 RUE DES GENETS	6	6	0	0	0	2	4	0	0	0	PLA	1995	1993	-
9 RUE DES GENETS	6	6	0	0	3	2	0	1	0	0	PLA	1995	1993	-
2 RUE DES ALOUETTES	1	1	0	0	0	0	0	1	0	0	AUTRE FINANC	1994	1994	-
8 RUE DES ALOUETTES	1	1	0	0	0	0	0	1	0	0	AUTRE FINANC	1994	1994	-
Total	**75**	**75**	**0**	**0**	**19**	**21**	**22**	**13**	**0**	**44**				
Total	**92**	**92**	**0**	**0**	**19**	**21**	**32**	**20**	**0**	**44**				
MORSBRONN-LES-BAINS														
DOMIAL - HABITAT DES SALARIES D'ALSACE														
35 RUE PRINCIPALE	1	1	0	0	0	0	0	1	0	0	PLAI	2004	2004	2004
Total	**1**	**1**	**0**	**0**	**0**	**0**	**0**	**1**	**0**	**0**				
Total	**1**	**1**	**0**	**0**	**0**	**0**	**0**	**1**	**0**	**0**				

	Total logements	Logts conventionnés	Chambres	T1	T2	T3	T4	T5	T6 &+	Nb logts réhabilités	Financement	Date mise en service	Date Convention	Date Réhabilitation
NIEDERBRONN-LES-BAINS														
DOMIAL - HABITAT DES SALARIES D'ALSACE														
7A RUE DE LA CHAPELLE	1	1	0	1	0	0	0	0	0	0	PLAI	2003	2004	-
7B RUE DE LA CHAPELLE	1	1	0	0	0	0	1	0	0	0	PLAI	2003	2004	-
10 RUE DE L'INDUSTRIE	12	0	0	0	4	5	3	0	0	0	PLUS	2005	-	-
Total	**14**	**2**	**0**	**1**	**4**	**5**	**4**	**0**	**0**	**0**				
LE NOUVEAU LOGIS DE L'EST														
1 RUE DES SŒURS EPPINGER	9	9	0	0	7	2	0	0	0	0	PLA	1986	1986	-
Total	**9**	**9**	**0**	**0**	**7**	**2**	**0**	**0**	**0**	**0**				
OPUS														
5 RUE BELLE VUE	8	8	0	2	6	0	0	0	0	0	PLA AA	1994	1992	-
8 RUE DE LA CONCORDE	4	4	0	0	0	0	4	0	0	4	HLM REHAB	1933	1986	2004
10 RUE DE LA CONCORDE	2	2	0	0	0	2	0	0	0	2	HLM REHAB	1933	1986	2004
12 RUE DE LA CONCORDE	2	2	0	0	0	2	0	0	0	2	HLM REHAB	1933	1986	2004
14 RUE DE LA CONCORDE	2	2	0	0	0	2	0	0	0	2	HLM REHAB	1933	1986	2004
16 RUE DE LA CONCORDE	2	2	0	0	0	2	0	0	0	2	HLM REHAB	1933	1986	2004
18 RUE DE LA CONCORDE	4	4	0	0	4	0	0	0	0	4	HLM REHAB	1933	1986	2004
1 RUE DES CHALETS	4	4	0	0	0	0	4	0	0	4	HLM REHAB	1962	1986	-
2 RUE DES CHALETS	8	8	0	0	0	4	4	0	0	8	HLM REHAB	1962	1986	-
3 RUE DES CHALETS	4	4	0	0	4	0	0	0	0	4	HLM REHAB	1962	1986	-
4 RUE DES CHALETS	8	8	0	0	0	8	0	0	0	8	HLM REHAB	1962	1986	-
6 RUE DES CHALETS	8	8	0	0	0	4	4	0	0	8	HLM REHAB	1962	1986	-
8 RUE DES CHALETS	6	6	0	0	0	6	0	0	0	6	HLM REHAB	1962	1986	-
10 RUE DES CHALETS	6	6	0	0	0	6	0	0	0	6	HLM REHAB	1962	1986	-
23 RUE DES GENETS	6	6	0	0	0	0	3	3	0	0	AUTRE FINANC	1998	1998	-
6 RUE PHILIPPE V DE HANAU	2	2	0	0	1	0	1	0	0	0	PLA	1997	1995	-
6 RUE PHILIPPE V DE HANAU	2	2	0	0	0	1	1	0	0	0	PLATS	1997	1995	-
7 RUE PHILIPPE V DE HANAU	2	2	0	0	0	1	0	1	0	0	PLATS	1997	1995	-
7 RUE PHILIPPE V DE HANAU	4	4	0	0	2	1	1	0	0	0	PLA	1997	1995	-
9 RUE PHILIPPE V DE HANAU	4	4	0	0	1	1	2	0	0	0	PLA	1997	1995	-
1 RUE SUZANNE DE DIETRICH	1	1	0	0	0	1	0	0	0	0	PLATS	1997	1995	-
1 RUE SUZANNE DE DIETRICH	5	5	0	0	2	1	1	1	0	0	PLA	1997	1995	-
3 RUE SUZANNE DE DIETRICH	1	1	0	0	0	1	0	0	0	0	PLATS	1997	1995	-
3 RUE SUZANNE DE DIETRICH	5	5	0	0	2	1	1	1	0	0	PLA	1997	1995	-
Total	**100**	**100**	**0**	**2**	**22**	**44**	**26**	**6**	**0**	**60**				
PERSPECTIVES HABITAT														
62 RUE DU GENERAL DE GAULLE	1	1	0	0	0	0	0	1	0	0	PLAI	2004	2004	-
Total	**1**	**1**	**0**	**0**	**0**	**0**	**0**	**1**	**0**	**0**				
S.I.I.H.E.														
6 RUE DES ORMES	7	7	0	0	3	3	1	0	0	0	PLA CDC	1983	1982	-
7 RUE DES ORMES	3	3	0	0	0	2	0	1	0	0	PLA CDC	1982	1980	-
9 RUE DES ORMES	7	7	0	0	0	0	7	0	0	0	PLA CDC	1982	1980	-
11 RUE DES ORMES	6	6	0	0	1	4	1	0	0	0	PLA CDC	1983	1982	-
13 RUE DES ORMES	2	2	0	0	0	0	2	0	0	0	PLA CDC	1982	1980	-
15 RUE DES ORMES	2	2	0	0	0	0	2	0	0	0	PLA CDC	1982	1980	-
17 RUE DES ORMES	2	2	0	0	0	0	2	0	0	0	PLA CDC	1982	1980	-
Total	**29**	**29**	**0**	**0**	**4**	**9**	**15**	**1**	**0**	**0**				
Total	**153**	**141**	**0**	**3**	**37**	**60**	**45**	**8**	**0**	**60**				

	Total logements	Logts conventionnés	Chambres	T1	T2	T3	T4	T5	T6 &+	Nb logts réhabilités	Financement	Date mise en service	Date Convention	Date Réhabilitation
OBERDORF-SPACHBACH														
OPUS														
27A RUE DE L'EGLISE	4	4	0	0	1	2	1	0	0	0	PLA	2001	1999	-
27B RUE DE L'EGLISE	4	4	0	0	1	2	1	0	0	0	PLA	2001	1999	-
27C RUE DE L'EGLISE	2	2	0	0	1	0	1	0	0	0	PLALM	2001	1999	-
Total	**10**	**10**	**0**	**0**	**3**	**4**	**3**	**0**	**0**	**0**				
Total	**10**	**10**	**0**	**0**	**3**	**4**	**3**	**0**	**0**	**0**				
PFAFFENHOFFEN														
DOMIAL - HABITAT FAMILIAL D'ALSACE														
1 RUE DES BOUVREUILS	8	8	0	0	0	4	4	0	0	0	PLA CFF	1981	1980	-
2 RUE DES BOUVREUILS	11	11	0	3	2	4	2	0	0	0	PLA CFF	1981	1980	-
3 RUE DES BOUVREUILS	11	11	0	3	2	4	2	0	0	0	PLA CFF	1981	1980	-
4 RUE DES BOUVREUILS	11	11	0	3	2	4	2	0	0	0	PLA CFF	1981	1980	-
30 RUE DE SAVERNE	4	4	0	0	0	4	0	0	0	4	PLUS	2004	2004	2005
32 RUE DE SAVERNE	4	4	0	0	4	0	0	0	0	4	PLUS	2004	2004	2005
34 RUE DE SAVERNE	4	4	0	0	0	2	2	0	0	4	PLUS	2004	2004	2005
1-15 ALLEE DE L'ETANG	8	8	0	0	0	0	4	4	0	0	PLUS	2006	2006	-
Total	**61**	**61**	**0**	**9**	**10**	**22**	**16**	**4**	**0**	**12**				
DOMIAL - PACT BAS-RHIN														
10 RUE DES CARRIERES	1	1	0	0	0	0	1	0	0	0	PLAI/PST			
Total	**1**	**1**	**0**	**0**	**0**	**0**	**1**	**0**	**0**	**0**				
IMMOBILIERE 3F														
1 RUE DE STRASBOURG	11	11	0	0	3	5	3	0	0	0	PLUS	2009	2009	
Total	**11**	**11**	**0**	**0**	**3**	**5**	**3**	**0**	**0**	**0**				
OPUS														
2A RUE DU MUGUET	3	3	0	0	0	1	2	0	0	0	PLUS	2005	2005	-
4 RUE DU MUGUET	6	6	0	0	0	0	0	6	0	6	HLMO	1968	1986	2008
6A RUE DU MUGUET	6	6	0	0	0	0	3	3	0	6	HLMO	1968	1986	2008
6B RUE DU MUGUET	6	6	0	0	0	6	0	0	0	6	HLMO	1968	1986	2008
6C RUE DU MUGUET	6	6	0	0	0	0	6	0	0	6	HLMO	1968	1986	2008
6 PLACE DU MARCHE	4	4	0	0	1	0	3	0	0	0	PLUS	2003	2004	-
13 RUE DU MARCHE	3	3		0	1	2	0	0	0	0	PLUS	2010	2009	
13 RUE DU MARCHE	3	0	0	0	2	0	0	1	0	0	PLUS	2007	-	-
Total	**37**	**34**	**0**	**0**	**4**	**9**	**14**	**10**	**0**	**24**				
SIBAR														
6 Rue de l'Ours	1	1	0	0	0	1	0	0	0	0	ANAH	2000	1989	1990
Total	**1**	**1**	**0**	**0**	**0**	**1**	**0**	**0**	**0**	**0**				
Total	**111**	**108**	**0**	**9**	**17**	**37**	**34**	**14**	**0**	**36**				

REICHSHOFFEN

	Total logements	Logts conventionnés	Chambres	T1	T2	T3	T4	T5	T6 &+	Nb logts réhabilités	Financement	Date mise en service	Date Convention	Date Réhabilitation
DOMIAL - HABITAT DES SALARIES D'ALSACE														
3 QUAI ROTHGRABEN	8	8	0	0	2	3	3	0	0	0	PLA CDC	1994	1992	-
5 Rue du Châtelet	1	1	0	0	0	0	0	1	0	-	ANAH	2010	2010	-
8 Rue des Remparts	1	1	0	0	0	0	1	0	0	-	ANAH	2010	2010	-
10 Rue des Juifs	4	4	0	1	1	2	0	0	0	-	ANAH	2010	2010	-
19 Rue de Haguenau	13	13	0	2	5	0	2	4	0	-	ANAH	2010	2010	-
5 QUAI ROTHGRABEN	8	8	0	0	2	3	3	0	0	0	PLA CDC	1994	1992	-
Total	**35**	**35**	**0**	**3**	**10**	**8**	**9**	**5**	**0**	**0**				
IMMOBILIERE 3F														
61A RUE DU FAUBOURG DE NIEDERBRONN	1	1	0	0	0	0	1	0	0	0	PLS	2004	2003	-
61B RUE DU FAUBOURG DE NIEDERBRONN	1	1	0	0	0	0	1	0	0	0	PLS	2004	2003	-
61C RUE DU FAUBOURG DE NIEDERBRONN	1	1	0	0	0	0	1	0	0	0	PLS	2004	2003	-
61D RUE DU FAUBOURG DE NIEDERBRONN	1	1	0	0	0	0	1	0	0	0	PLS	2004	2003	-
61E RUE DU FAUBOURG DE NIEDERBRONN	1	1	0	0	0	0	0	1	0	0	PLS	2004	2003	-
61F RUE DU FAUBOURG DE NIEDERBRONN	1	1	0	0	0	0	0	1	0	0	PLS	2004	2003	-
61G RUE DU FAUBOURG DE NIEDERBRONN	1	1	0	0	0	0	0	1	0	0	PLS	2004	2003	-
61H RUE DU FAUBOURG DE NIEDERBRONN	1	1	0	0	0	0	0	1	0	0	PLS	2004	2003	-
61I RUE DU FAUBOURG DE NIEDERBRONN	1	1	0	0	0	0	0	1	0	0	PLS	2004	2003	-
61J RUE DU FAUBOURG DE NIEDERBRONN	1	1	0	0	0	0	0	1	0	0	PLS	2004	2003	-
61K RUE DU FAUBOURG DE NIEDERBRONN	1	1	0	0	0	0	0	1	0	0	PLS	2004	2003	-
61L RUE DU FAUBOURG DE NIEDERBRONN	1	1	0	0	0	0	0	1	0	0	PLS	2004	2003	-
61M RUE DU FAUBOURG DE NIEDERBRONN	1	1	0	0	0	0	1	0	0	0	PLS	2004	2003	-
61N RUE DU FAUBOURG DE NIEDERBRONN	1	1	0	0	0	0	1	0	0	0	PLS	2004	2003	-
61O RUE DU FAUBOURG DE NIEDERBRONN	1	1	0	0	0	0	1	0	0	0	PLS	2004	2003	-
61P RUE DU FAUBOURG DE NIEDERBRONN	1	1	0	0	0	0	1	0	0	0	PLS	2004	2003	-
Total	**16**	**16**	**0**	**0**	**0**	**0**	**8**	**8**	**0**	**0**				
OPUS														
13 RUE DE HAGUENAU	3	3	0	0	1	1	0	1	0	0	PLA AA	1998	1997	-
17A RUE DE HAGUENAU	1	1	0	0	1	0	0	0	0	0	PLATS	1999	1997	-
17A RUE DE HAGUENAU	4	4	0	0	0	0	4	0	0	0	PLA	1999	1997	-
17B RUE DE HAGUENAU	1	1	0	0	0	0	0	1	0	0	PLATS	1999	1997	-
17B RUE DE HAGUENAU	7	7	0	0	1	6	0	0	0	0	PLA	1999	1997	-
9 RUE DES CHARMILLES	6	6	0	0	0	6	0	0	0	0	AUTRE FINANC	1998	1998	-
1A RUE DES ROMAINS	1	1	0	0	0	0	1	0	0	0	PLATS	1999	1997	-
1A RUE DES ROMAINS	4	4	0	0	1	0	3	0	0	0	PLA	1999	1997	-
1B RUE DES ROMAINS	2	2	0	0	0	2	0	0	0	0	PLATS	1999	1997	-
1B RUE DES ROMAINS	6	6	0	0	1	4	0	1	0	0	PLA	1999	1997	-
18 RUE DU CHÂTEAU	1	1	0	0	0	1	0	0	0	0	PLUS	2005	2005	-
18A RUE DU CHÂTEAU	1	1	0	0	0	1	0	0	0	0	PLUS	2005	2005	-
5 RUE LAMARTINE	6	6	0	0	0	0	3	3	0	6	HLM REHAB	1969	1986	1983
7 RUE LAMARTINE	6	6	0	0	0	3	3	0	0	6	HLM REHAB	1969	1986	1983
9 RUE LAMARTINE	6	6	0	0	0	0	3	3	0	6	HLM REHAB	1969	1986	1983
11 RUE LAMARTINE	6	6	0	0	0	3	3	0	0	6	HLM REHAB	1969	1986	1983
Total	**61**	**61**	**0**	**0**	**5**	**27**	**20**	**9**	**0**	**24**				
PERSPECTIVES HABITAT														
1 RUE DU MOULIN	4	4	0	0	1	2	1	0	0	0	PLUS	2004	2005	-
2 RUE DES BAIGNEURS	4	4	0	0	1	3	0	0	0	0	PLUS	2004	2005	-
49 RUE D'OBERBRONN	6	6	0	0	0	2	4	0	0	0	PLUS	2004	2003	-
49A RUE D'OBERBRONN	1	1	0	0	0	0	1	0	0	0	PLUS	2004	2003	-
49B RUE D'OBERBRONN	1	1	0	0	0	0	1	0	0	0	PLUS	2004	2003	-
49C RUE D'OBERBRONN	1	1	0	0	0	0	1	0	0	0	PLUS	2004	2003	-
49D RUE D'OBERBRONN	1	1	0	0	0	0	1	0	0	0	PLUS	2004	2003	-
49E RUE D'OBERBRONN	1	1	0	0	0	0	1	0	0	0	PLUS	2004	2003	-
49F RUE D'OBERBRONN	1	1	0	0	0	0	1	0	0	0	PLUS	2004	2003	-
49G RUE D'OBERBRONN	1	1	0	0	0	0	0	1	0	0	PLUS	2004	2003	-
49H RUE D'OBERBRONN	1	1	0	0	0	0	0	1	0	0	PLUS	2004	2003	-
49J RUE D'OBERBRONN	1	1	0	0	0	0	1	0	0	0	PLUS	2004	2003	-
Total	**23**	**23**	**0**	**0**	**2**	**7**	**12**	**2**	**0**	**0**				
SIBAR														
49 FAUBOURG DE NIEDERBRONN	1	0	0	0	0	0	0	0	1	0	LIBRE	1976	-	-
10 RUE DES FORGES	1	0	0	0	0	0	0	0	1	0	LIBRE	2006	-	-
Total	**2**	**0**	**0**	**0**	**0**	**0**	**0**	**0**	**2**	**0**				
Total	**137**	**135**	**0**	**3**	**17**	**42**	**49**	**24**	**2**	**24**				

	Total logements	Logts conventionnés	Chambres	T1	T2	T3	T4	T5	T6 &+	Nb logts réhabilités	Financement	Date mise en service	Date Convention	Date Réhabilitation
UBERACH														
DOMIAL - HABITAT DES SALARIES D'ALSACE														
27A RUE DE LA CITE	1	1	0	0	0	1	0	0	0	0	PLUS	2004	2004	-
27B RUE DE LA CITE	1	1	0	0	0	1	0	0	0	0	PLUS	2004	2004	-
27C RUE DE LA CITE	1	1	0	0	0	1	0	0	0	0	PLUS	2004	2004	-
27D RUE DE LA CITE	1	1	0	0	0	1	0	0	0	0	PLUS	2004	2004	-
31 RUE DE LA CITE	4	4	0	0	4	0	0	0	0	0	PLUS	2004	2004	-
Total	**8**	**8**	**0**	**0**	**4**	**4**	**0**	**0**	**0**	**0**				
Total	**8**	**8**	**0**	**0**	**4**	**4**	**0**	**0**	**0**	**0**				
WALBOURG														
SIBAR														
58 GRAND'RUE	11	11	0	0	4	6	1	0	0	0	PLA	1995	1993	-
58 GRAND RUE	4	4	0	0	0	4	0	0	0	0	PLUS	2002	2000	-
Total	**15**	**15**	**0**	**0**	**4**	**10**	**1**	**0**	**0**	**0**				
PERSPECTIVES HABITAT														
62 Grand Rue	10	10	0	0	4	3	2	1	0	0	PLUS-PLAI	2009	juil-05	-
Total	**10**	**10**	**0**	**0**	**4**	**3**	**2**	**1**	**0**	**0**				
Total	**25**	**25**	**0**	**0**	**8**	**13**	**3**	**1**	**0**	**0**				
LA WALCK														
DOMIAL - HABITAT DES SALARIES D'ALSACE														
RUE D'ENGWILLER	6	0	0	0	3	3	0	0	0	0	-	2006	avr-06	-
Total	**6**	**0**	**0**	**0**	**3**	**3**	**0**	**0**	**0**	**0**				
Total	**6**	**0**	**0**	**0**	**3**	**3**	**0**	**0**	**0**	**0**				
WOERTH														
DOMIAL - HABITAT DES SALARIES D'ALSACE														
1 RUE VICTOR HUGO	6	6	0	0	0	0	3	3	0	6	PALULOS	1968	1999	2000
3 RUE VICTOR HUGO	6	6	0	0	0	0	3	3	0	6	PALULOS	1968	1999	2000
Total	**12**	**12**	**0**	**0**	**0**	**0**	**6**	**6**	**0**	**12**				
OPUS														
17A RUE DE L'EGLISE	2	2	0	0	0	0	2	0	0	0	PLA	1988	1989	-
19A RUE DE L'EGLISE	4	4	0	0	2	2	0	0	0	0	PLA	1988	1989	-
19B RUE DE L'EGLISE	1	1	0	0	1	0	0	0	0	0	PLA	1988	1989	-
19C RUE DE L'EGLISE	1	1	0	0	1	0	0	0	0	0	PLA	1988	1989	-
19 RUE DE L'EGLISE	2	2	0	0	1	1	0	0	0	0	PLA AA	1989	1989	-
19D RUE DE L'EGLISE	1	1	0	0	1	0	0	0	0	0	PLA AA	1989	1989	-
21 RUE DE L'EGLISE	2	2	0	0	2	0	0	0	0	0	PLA AA	1989	1989	-
18 RUE HANAU LICHTENBERG	4	4	0	0	1	3	0	0	0	0	PLATS	1997	1996	-
8 RUE DES LANCIERS	6	6	0	0	2	2	1	1	0	0	PLA	2000	1998	-
Total	**23**	**23**	**0**	**0**	**11**	**8**	**3**	**1**	**0**	**0**				
SIBAR														
17 ROUTE DE LEMBACH	6	6	0	0	0	3	3	0	0	0	PALULOS	1976	1989	-
Total	**6**	**6**	**0**	**0**	**0**	**3**	**3**	**0**	**0**	**0**				
Total	**41**	**41**	**0**	**0**	**11**	**11**	**12**	**7**	**0**	**12**				

	Total logements	Logts conventionnés	Chambres	T1	T2	T3	T4	T5	T6 &+	Nb logts réhabilités	Financement	Date mise en service	Date Convention	Date Réhabilitation
ZINSWILLER														
DOMIAL - HABITAT DES SALARIES D'ALSACE														
5 RUE DES PRES	6	6	0	1	2	3	0	0	0	0	PLA CDC	1993	1992	-
7 RUE DES PRES	4	4	0	0	2	2	0	0	0	0	ANAH	1986	1986	-
18 RUE DES PEUPLIERS	5	5	0	2	1	1	0	1	0	5	PLA CDC	1999	1998	1999
20 RRUE DES ROMAINS	2	2	0	0	0	1	0	1	0	2	PLA-I	2008	2008	2008
Total	**17**	**17**	**0**	**3**	**5**	**7**	**0**	**2**	**0**	**7**				
OPUS														
42 GRAND RUE	5	5	0	0	2	3	0	0	0	0	PLUS	2004	2003	-
Total	**5**	**5**	**0**	**0**	**2**	**3**	**0**	**0**	**0**	**0**				
Total	**22**	**22**	**0**	**3**	**7**	**10**	**0**	**2**	**0**	**7**				
Total NIEDERBRONN-LES-BAINS	**776**	**693**	**0**	**22**	**174**	**285**	**205**	**88**	**2**	**224**				

TERRITOIRE D'OBERNAI

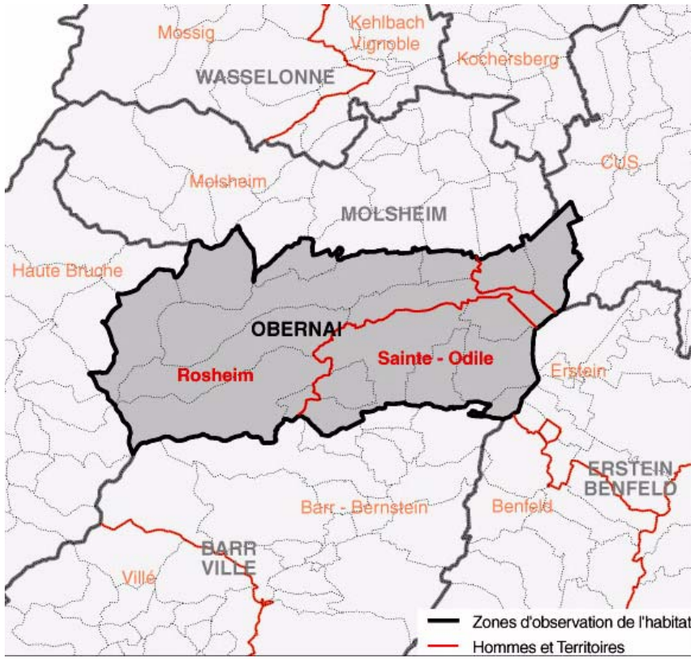

Volume du parc au 1er janvier 2011	Nouvelles mises en service 2010
1 002 logements	23 logements
	9 logements à **Rosheim** 6 logements à **Boersch** 6 logements à **Ottrott** 2 logements à **Bischoffsheim**

Bailleur	Total	Conven-tionnés	Cha mbre s	T1	T2	T3	T4	T5	T6 &+
OBERNAI HABITAT	684	607	0	84	79	239	225	57	0
OPUS	192	192	0	0	23	56	87	26	0
SIBAR	65	62	0	2	14	28	18	3	0
DOMIAL - HSA	37	35	0	1	7	19	9	1	0
LE FOYER DE LA BASSE BRUCHE	24	24	0	2	6	6	10	0	0
Total Territoire	**1002**	**920**	**0**	**89**	**129**	**348**	**349**	**87**	**0**

	Chambres	T1	T2	T3	T4	T5	T6&+
Bas-Rhin	1 %	4,7 %	15,5 %	38,8 %	30,1 %	8,9 %	1 %
Territoire	0 %	8,9 %	12,9 %	34,7 %	34,8 %	8,7 %	0 %

OBERNAI

BISCHOFFSHEIM

	Total logements	Logts conventionnés	Chambres	T1	T2	T3	T4	T5	T6 &+	Nb logts réhabilités	Financement	Date mise en service	Date Convention	Date Réhabilitation
LE FOYER DE LA BASSE BRUCHE														
5 RUE MONSEIGNEUR FREY	2	2	0	0	0	1	1	0	0	2	PLUS	2010	2010	-
Total	**2**	**2**	**0**	**0**	**0**	**1**	**1**	**0**	**0**	**2**				
SIBAR														
14 RUE ALBERT SCHWEITZER	11	11	0	0	1	6	3	1	0	0	PLA	1994	1993	-
14B RUE ALBERT SCHWEITZER	11	11	0	0	5	5	1	0	0	0	PLA	1994	1993	-
6 COURS LIBRE	1	1	0	0	0	0	1	0	0	1	PLUS	2007	2007	2007
19 RUE DE L'HOPITAL	1	1	0	0	0	0	1	0	0	1	PLUS	2008	-	-
6A RUE PRINCIPALE	1	1	0	0	0	0	1	0	0	0	PLUS	2008	-	-
6B RUE PRINCIPALE	1	1	0	0	0	0	1	0	0	0	PLUS	2008	-	-
Total	**26**	**26**	**0**	**0**	**6**	**11**	**8**	**1**	**0**	**2**				
Total	**28**	**28**	**0**	**0**	**6**	**12**	**9**	**1**	**0**	**4**				

BOERSCH

DOMIAL - HABITAT DES SALARIES D'ALSACE														
1 Rue du Rempart	2	0	0	0	0	1	1	0	0	-	LIBRE	2010	2010	-
Total	**2**	**0**	**0**	**0**	**0**	**1**	**1**	**0**	**0**	**0**				
LE FOYER DE LA BASSE BRUCHE														
6 RUE DE GRENDELBRUCH (KLINGENTHAL)	3	3	0	0	0	1	2	0	0	0	PLUS	2006	2005	-
11 ROUTE DE GRENDELBRUCH (KLINGENTHAL)	3	3	0	0	0	1	2	0	0	0	PLUS	2005	2005	-
20 RUE MONSEIGNEUR BARTH	4	4	0	0	1	3	0	0	0	4	PLUS	2010	2010	-
44 RUE MONSEIGNEUR BARTH	2	2	0	0	1	0	1	0	0	0	PLUS	2006	2005	-
45 RUE MONSEIGNEUR BARTH	2	2	0	0	1	0	1	0	0	0	PLUS	2006	2005	-
7 RUE DES VOSGES	2	2	0	1	0	0	1	0	0	0	PLUS	2006	2004	-
Total	**16**	**16**	**0**	**1**	**3**	**5**	**7**	**0**	**0**	**4**				
OPUS														
1 RUE DES PEUPLIERS	6	6	0	0	0	1	3	2	0	6	HLM REHAB	1977	1986	1993
3 RUE DES PEUPLIERS	6	6	0	0	0	2	4	0	0	6	HLM REHAB	1977	1986	1993
5 RUE DES PEUPLIERS	8	8	0	0	3	4	1	0	0	8	HLM REHAB	1977	1986	1993
7 RUE DES PEUPLIERS	5	5	0	0	0	2	3	0	0	0	PLA CDC	1988	1988	-
5 CHEMIN DU BUHL	1	1	0	0	0	0	1	0	0	0	PLA CDC	1988	1988	-
7 CHEMIN DU BUHL	1	1	0	0	0	0	1	0	0	0	PLA CDC	1988	1988	-
9 CHEMIN DU BUHL	8	8	0	0	4	4	0	0	0	0	PLA CDC	1988	1988	-
Total	**35**	**35**	**0**	**0**	**7**	**13**	**13**	**2**	**0**	**20**				
SIBAR														
1 RUE MONSEIGNEUR MEDARD BARTH	5	5	0	0	2	3	0	0	0	0	PLA	1998	1995	-
Total	**5**	**5**	**0**	**0**	**2**	**3**	**0**	**0**	**0**	**0**				
Total	**58**	**56**	**0**	**1**	**12**	**22**	**21**	**2**	**0**	**24**				

GRENDELBRUCH

DOMIAL - HABITAT DES SALARIES D'ALSACE														
5-7 ROUTE DE SCHIRMECK	4	4	0	1	1	1	1	0	0	0	LIBRE	2006	2006	-
Total	**4**	**4**	**0**	**1**	**1**	**1**	**1**	**0**	**0**	**0**				
Total	**4**	**4**	**0**	**1**	**1**	**1**	**1**	**0**	**0**	**0**				

	Total logements	Logts conventionnés	Chambres	T1	T2	T3	T4	T5	T6 &+	Nb logts réhabilités	Financement	Date mise en service	Date Convention	Date Réhabilitation
OBERNAI														
OBERNAI HABITAT														
13 AVENUE DES CHAMPS VERTS	8	8	0	4	0	0	4	0	0	8	PLA CDC	1981	1978	1991-1995
15 AVENUE DES CHAMPS VERTS	15	15	0	5	5	5	0	0	0	15	PLA CDC	1981	1978	1991-1995
17 AVENUE DES CHAMPS VERTS	9	9	0	0	5	4	0	0	0	9	PLA CDC	1980	1978	1991-1995
19 AVENUE DES CHAMPS VERTS	6	6	0	0	3	3	0	0	0	6	PLA CDC	1981	1978	1991-1995
21 AVENUE DES CHAMPS VERTS	8	8	0	0	0	0	4	4	0	8	PLA CDC	1981	1978	1991-1995
23 AVENUE DES CHAMPS VERTS	15	15	0	5	0	5	5	0	0	15	PLA CDC	1981	1978	1991-1995
25 AVENUE DES CHAMPS VERTS	8	8	0	0	4	0	4	0	0	8	PLA CDC	1982	1978	1991-1995
27 AVENUE DES CHAMPS VERTS	17	0	0	0	1	16	0	0	0	17	PLA CDC	1978	-	1991-1995
29 AVENUE DES CHAMPS VERTS	7	0	0	0	3	0	3	1	0	7	PLA CDC	1978	-	1991-1995
43 BOULEVARD D'EUROPE	8	8	0	0	1	7	0	0	0	8	PLA CFF et CDC	1963	1981	1984/1998
45 BOULEVARD D'EUROPE	12	12	0	0	4	4	4	0	0	12	PLA CFF et CDC	1971	1981	1984/2004/2007
47 BOULEVARD D'EUROPE	8	8	0	0	0	0	4	4	0	8	PLA CFF	1971	1981	1984/2004/2007
49 BOULEVARD D'EUROPE	12	12	0	0	4	4	4	0	0	12	PLA CFF	1971	1981	1984/2004/2007
51 BOULEVARD D'EUROPE	12	12	0	0	0	6	6	0	0	12	PLA CFF	1972	1981	1984/2004/2007
53 BOULEVARD D'EUROPE	12	12	0	0	0	6	6	0	0	12	PLA CFF	1972	1981	1984/2004/2007
55 BOULEVARD D'EUROPE	10	10	0	0	0	0	5	5	0	10	PLA CFF	1971	1981	1984/2004/2007
57 BOULEVARD D'EUROPE	10	10	0	0	0	5	5	0	0	10	PLA CFF	1971	1981	1984/2004/2007
1 PLACE DE GAIL	12	12	0	0	8	1	3	0	0	12	PLA CFF et CDC	1963	1981	1984/1998
2 PLACE DE GAIL	8	8	0	0	8	0	0	0	0	8	PLA CFF et CDC	1963	1981	1984/1998
3 PLACE DE GAIL	8	8	0	0	0	5	3	0	0	8	PLA CFF et CDC	1963	1981	1984/1998
4 PLACE DE GAIL	8	8	0	0	0	5	3	0	0	8	PLA CFF et CDC	1963	1981	1984/1998
5 PLACE DE GAIL	8	8	0	0	0	5	3	0	0	8	PLA CFF et CDC	1963	1981	1984/1998
6 PLACE DE GAIL	8	8	0	0	0	5	3	0	0	8	PLA CFF et CDC	1963	1981	1984/1998
7 PLACE DE GAIL	8	8	0	0	0	5	3	0	0	8	PLA CFF et CDC	1963	1981	1984/1998
8 PLACE DE GAIL	8	8	0	0	0	5	3	0	0	8	PLA CFF et CDC	1963	1981	1984/1998
9 PLACE DE GAIL	1	1	0	0	0	0	1	0	0	1	PLA CFF et CDC	1963	1981	1984/1998/2007
10 PLACE DE GAIL	1	1	0	0	0	0	1	0	0	1	PLA CFF et CDC	1963	1981	1984/1998/2007
11 PLACE DE GAIL	1	1	0	0	0	0	1	0	0	1	PLA CFF et CDC	1963	1981	1984/1998/2007
12 PLACE DE GAIL	1	1	0	0	0	0	1	0	0	1	PLA CFF et CDC	1963	1981	1984/1998/2007
13 PLACE DE GAIL	1	1	0	0	0	0	1	0	0	1	PLA CFF et CDC	1963	1981	1984/1998/2007
14 PLACE DE GAIL	1	1	0	0	0	0	1	0	0	1	PLA CFF et CDC	1963	1981	1984/1998/2007
15 PLACE DE GAIL	1	1	0	0	0	0	1	0	0	1	PLA CFF et CDC	1963	1981	1984/1998/2007
16 PLACE DE GAIL	1	1	0	0	0	0	1	0	0	1	PLA CFF et CDC	1963	1981	1984/1998/2007
17 PLACE DE GAIL	1	1	0	0	0	0	1	0	0	1	PLA CFF et CDC	1963	1981	1984/1998/2007
18 PLACE DE GAIL	1	1	0	0	0	0	1	0	0	1	PLA CFF et CDC	1963	1981	1984/1998/2007
19 PLACE DE GAIL	1	1	0	0	0	0	1	0	0	1	PLA CFF et CDC	1963	1981	1984/1998/2007
20 PLACE DE GAIL	1	1	0	0	0	0	1	0	0	1	PLA CFF et CDC	1963	1981	1984/1998/2007
21 PLACE DE GAIL	1	1	0	0	0	0	1	0	0	1	PLA CFF et CDC	1963	1981	1984/1998/2007
22 PLACE DE GAIL	1	1	0	0	0	0	1	0	0	1	PLA CFF et CDC	1963	1981	1984/1998/2007
23 PLACE DE GAIL	1	1	0	0	0	0	1	0	0	1	PLA CFF et CDC	1963	1981	1984/1998/2007
24 PLACE DE GAIL	1	1	0	0	0	0	1	0	0	1	PLA CFF et CDC	1963	1981	1984/1998/2007
25 PLACE DE GAIL	1	1	0	0	0	0	1	0	0	1	PLA CFF et CDC	1963	1981	1984/1998/2007
26 PLACE DE GAIL	1	1	0	0	0	0	1	0	0	1	PLA CFF et CDC	1963	1981	1984/1998/2007
27 PLACE DE GAIL	1	1	0	0	0	0	1	0	0	1	PLA CFF et CDC	1963	1981	1984/1998/2007
28 PLACE DE GAIL	1	1	0	0	0	0	1	0	0	1	PLA CFF et CDC	1963	1981	1984/1998/2007
29 PLACE DE GAIL	1	1	0	0	0	0	1	0	0	1	PLA CFF et CDC	1963	1981	1984/1998/2007
30 PLACE DE GAIL	1	1	0	0	0	0	0	1	0	1	PLA CFF et CDC	1963	1981	1984/1998/2007
31 PLACE DE GAIL	1	1	0	0	0	0	0	1	0	1	PLA CFF et CDC	1963	1981	1984/1998/2007
32 PLACE DE GAIL	1	1	0	0	0	0	0	1	0	1	PLA CFF et CDC	1963	1981	1984/1998/2007
33 PLACE DE GAIL	1	1	0	0	0	0	0	1	0	1	PLA CFF et CDC	1963	1981	1984/1998/2007
34 PLACE DE GAIL	1	1	0	0	0	0	0	1	0	1	PLA CFF et CDC	1963	1981	1984/1998/2007
35 PLACE DE GAIL	1	1	0	0	0	0	0	1	0	1	PLA CFF et CDC	1963	1981	1984/1998/2007
36 PLACE DE GAIL	1	1	0	0	0	0	0	1	0	1	PLA CFF et CDC	1963	1981	1984/1998/2007
37 PLACE DE GAIL	1	1	0	0	0	0	0	1	0	1	PLA CFF et CDC	1963	1981	1984/1998/2007
38 PLACE DE GAIL	1	1	0	0	0	0	0	1	0	1	PLA CFF et CDC	1963	1981	1984/1998/2007
39 PLACE DE GAIL	1	1	0	0	0	0	0	1	0	1	PLA CFF et CDC	1963	1981	1984/1998/2007
40 PLACE DE GAIL	1	1	0	0	0	0	0	1	0	1	PLA CFF et CDC	1963	1981	1984/1998/2007
1 PLACE D'EUROPE	10	10	0	0	0	6	4	0	0	10	PLA CFF et CDC	1966	1981	1985/2001-2002
2 PLACE D'EUROPE	2	0	0	0	2	0	0	0	0	2	Fonds Propres	1985	-	2001-2002
2 PLACE D'EUROPE	8	8	0	0	0	4	4	0	0	8	PLA CFF et CDC	1966	1981	1985/2001-2002
3 PLACE D'EUROPE	10	10	0	0	0	6	4	0	0	10	PLA CFF et CDC	1966	1981	1985/2001-2002
4 PLACE D'EUROPE	10	10	0	0	0	6	4	0	0	10	PLA CFF et CDC	1966	1981	1985/2001-2002
5 PLACE D'EUROPE	10	10	0	0	0	6	4	0	0	10	PLA CFF et CDC	1966	1981	1985/2001-2002
6 PLACE D'EUROPE	10	10	0	0	0	1	4	5	0	10	PLA CFF et CDC	1966	1981	1985/2001-2002
7 PLACE D'EUROPE	10	10	0	0	0	6	4	0	0	10	PLA CFF et CDC	1967	1981	1985/2001
8 PLACE D'EUROPE	10	10	0	0	0	6	4	0	0	10	PLA CFF et CDC	1967	1981	1985/2001
9 PLACE D'EUROPE	10	10	0	0	0	6	4	0	0	10	PLA CFF et CDC	1967	1981	1985/2001
10 PLACE D'EUROPE	10	10	0	0	0	6	4	0	0	10	PLA CFF et CDC	1967	1981	1985/2001
11 PLACE D'EUROPE	10	10	0	0	0	1	4	5	0	10	PLA CFF et CDC	1967	1981	1985/2001
12 PLACE D'EUROPE	10	10	0	0	0	6	4	0	0	10	PLA CFF et CDC	1967	1981	1985/2002
13 PLACE D'EUROPE	10	10	0	0	0	6	4	0	0	10	PLA CFF et CDC	1967	1981	1985/2002
14 PLACE D'EUROPE	10	10	0	0	0	6	4	0	0	10	PLA CFF et CDC	1967	1981	1985/2002
15 PLACE D'EUROPE	10	10	0	0	0	6	4	0	0	10	PLA CFF et CDC	1967	1981	1985/2002
16 PLACE D'EUROPE	10	10	0	0	0	6	4	0	0	10	PLA CFF et CDC	1967	1981	1985/2002
17 PLACE D'EUROPE	10	10	0	0	0	6	4	0	0	10	PLA CFF et CDC	1967	1981	1985/2002
18 PLACE D'EUROPE	10	10	0	0	0	1	4	5	0	10	PLA CFF et CDC	1967	1981	1985/2002
3 RUE DU FOYER	31	31	0	20	11	0	0	0	0	31	PLA CFF	1968	1981	1984/2001
7 RUE DU FOYER	38	0	0	37	0	0	1	0	0	38	PLA CFF	1977	-	2002
12 RUE DU MARECHAL KOENIG	6	6	0	0	2	2	2	0	0	0	PLA CFF	1986	1984	2007
14 RUE DU MARECHAL KOENIG	6	6	0	0	2	2	2	0	0	0	PLA CFF	1986	1984	2007
16 RUE DU MARECHAL KOENIG	12	12	0	12	0	0	0	0	0	0	PLA CFF	1987	1984	2007
18 RUE DU MARECHAL KOENIG	6	6	0	0	1	3	2	0	0	0	PLA CFF	1986	1984	2007
20 RUE DU MARECHAL KOENIG	6	6	0	0	1	2	1	2	0	0	PLA CFF	1986	1984	2007
22 RUE DU MARECHAL KOENIG	6	6	0	0	1	3	2	0	0	0	PLA CFF	1986	1984	2007
24 RUE DU MARECHAL KOENIG	6	6	0	0	1	3	2	0	0	0	PLA CDC	1987	1986	2007
26 RUE DU MARECHAL KOENIG	4	4	0	0	2	1	1	0	0	0	PLA CDC	1987	1986	2007
28 RUE DU MARECHAL KOENIG	6	6	0	1	4	1	0	0	0	0	PLA CDC	1987	1986	2007
30 RUE DU MARECHAL KOENIG	6	6	0	0	2	2	2	0	0	0	PLA CDC	1987	1986	2007
32 RUE DU MARECHAL KOENIG	8	8	0	0	1	4	3	0	0	0	PLA CDC	1987	1986	2007
36 RUE DU MARECHAL KOENIG	3	0	0	0	1	1	0	1	0	0	PLI	1990	-	-
38 RUE DU MARECHAL KOENIG	3	0	0	0	0	1	2	0	0	0	Libre	1991	-	-
40 RUE DU MARECHAL KOENIG	6	6	0	0	0	1	3	2	0	0	PLA CDC	1991	1991	-

	Total logements	Logts conventionnés	Chambres	T1	T2	T3	T4	T5	T6 &+	Nb logts réhabilités	Financement	Date mise en service	Date Convention	Date Réhabilitation
OBERNAI HABITAT (suite)														
5 RUE MARCEL KLEIN	12	12	0	0	0	0	6	6	0	12	PLA CFF	1972	1981	1984/2004/2007
6 RUE MARCEL KLEIN	12	12	0	0	0	6	6	0	0	12	PLA CFF	1972	1981	1984/2004/2007
7 RUE MARCEL KLEIN	12	12	0	0	0	6	6	0	0	12	PLA CFF	1972	1981	1984/2004/2007
2 SQUARE BUGEAUD	10	10	0	0	0	4	4	2	0	0	PLUS	2008	2007	-
4 SQUARE BUGEAUD	14	14	0	0	2	6	6	0	0	0	PLUS	2008	2007	-
RUE DU STADE	1	0	0	0	0	1	0	0	0	0	Libre	1998	-	-
29E RUE DU GENERAL LECLERC	6	0	0	0	0	0	4	2	0	0	Libre	1994	-	-
29 RUE DU GENERAL GOURAUD	4	4	0	0	0	2	2	0	0	0	PLUS-SPRF	2009	2009	-
31 RUE DU GENERAL GOURAUD	3	3	0	0	0	1	0	2	0	0	PLUS-SPRF	2009	2009	-
Total	**684**	**607**	**0**	**84**	**79**	**239**	**225**	**57**	**0**	**562**				
OPUS														
1 AVENUE DE GAIL	8	8	0	0	0	0	8	0	0	8	HLM REHAB	1962	1986	2000
3 AVENUE DE GAIL	8	8	0	0	0	0	8	0	0	8	HLM REHAB	1962	1986	2000
5 AVENUE DE GAIL	8	8	0	0	0	0	8	0	0	8	HLM REHAB	1962	1986	2000
7 AVENUE DE GAIL	8	8	0	0	0	4	4	0	0	8	HLM REHAB	1962	1986	2000
9 AVENUE DE GAIL	8	8	0	0	0	4	4	0	0	8	HLM REHAB	1962	1986	2000
11 AVENUE DE GAIL	8	8	0	0	0	4	4	0	0	8	HLM REHAB	1962	1986	2000
13 AVENUE DE GAIL	8	8	0	0	0	4	4	0	0	8	HLM REHAB	1970	1986	1983
15 AVENUE DE GAIL	8	8	0	0	0	8	0	0	0	8	HLM REHAB	1970	1986	1983
17 AVENUE DE GAIL	8	8	0	0	4	4	0	0	0	8	HLM REHAB	1970	1986	1983
22 AVENUE DE GAIL	8	8	0	0	0	0	4	4	0	8	HLM REHAB	1970	1986	1983
24 AVENUE DE GAIL	8	8	0	0	0	0	8	0	0	8	HLM REHAB	1970	1986	1983
26 AVENUE DE GAIL	8	8	0	0	0	0	4	4	0	8	HLM REHAB	1970	1986	1983
5 RUE DES BONNES GENS	6	6	0	0	0	3	0	3	0	6	PSR REHAB	1966	1986	2000
6 RUE DES BONNES GENS	6	6	0	0	0	0	6	0	0	6	PSR REHAB	1966	1986	2000
7 RUE DES BONNES GENS	9	9	0	0	3	3	0	3	0	9	PSR REHAB	1966	1986	2000
8 RUE DES BONNES GENS	9	9	0	0	3	0	6	0	0	9	PSR REHAB	1966	1986	2000
19 RUE DES PELERINS	1	1	0	0	0	0	0	1	0	0	PLAI	2002	2001	
1 RUE MARCEL KLEIN	9	9	0	0	3	3	0	3	0	9	PSR REHAB	1966	1986	2000
2 RUE MARCEL KLEIN	9	9	0	0	3	0	6	0	0	9	PSR REHAB	1966	1986	2000
3 RUE MARCEL KLEIN	6	6	0	0	0	3	0	3	0	6	PSR REHAB	1966	1986	2000
4 RUE MARCEL KLEIN	6	6	0	0	0	3	0	3	0	6	PSR REHAB	1966	1986	2000
Total	**157**	**157**	**0**	**0**	**16**	**43**	**74**	**24**	**0**	**156**				
Total	**841**	**764**	**0**	**84**	**95**	**282**	**299**	**81**	**0**	**718**				

OTTROTT

DOMIAL - HABITAT DES SALARIES D'ALSACE														
24 RUE PRINCIPALE	1	1	0	0	1	0	0	0	0	-	PLA	2007	2007	
1A PLACE DE LA GARE	2	2	0	0	0	0	2	0	0	0	PLUS	2009	2009	-
22 Rue Principale	1	1	0	0	0	0	1	0	0	-	ANAH	2010	2010	-
18 Rue Principale	2	2	0	0	0	1	1	0	0	-	ANAH	2010	2010	-
99 Rue Principale	3	3	0	0	0	3	0	0	0	-	ANAH	2010	2010	-
1B ET C PLACE DE LA GARE	8	8	0	0	2	4	2	0	0	0	PLUS	2009	2009	-
Total	**17**	**17**	**0**	**0**	**3**	**8**	**6**	**0**	**0**	**0**				
SIBAR														
2 PLACE DE LA GARE	6	6	0	0	0	3	3	0	0	0	PLUS	2001	2000	-
3 PLACE DE LA GARE	6	6	0	0	0	3	3	0	0	0	PLUS	2001	2000	-
Total	**12**	**12**	**0**	**0**	**0**	**6**	**6**	**0**	**0**	**0**				
Total	**29**	**29**	**0**	**0**	**3**	**14**	**12**	**0**	**0**	**0**				

ROSENWILLER

LE FOYER DE LA BASSE BRUCHE														
1 RUE DE MOLSHEIM	3	3	0	1	1	0	1	0	0	3	PCL	2004	2001	
Total	**3**	**3**	**0**	**1**	**1**	**0**	**1**	**0**	**0**	**3**				
Total	**3**	**3**	**0**	**1**	**1**	**0**	**1**	**0**	**0**	**3**				

	Total logements	Logts conventionnés	Chambres	T1	T2	T3	T4	T5	T6 &+	Nb logts réhabilités	Financement	Date mise en service	Date Convention	Date Réhabilitation
ROSHEIM														
DOMIAL - HABITAT DES SALARIES D'ALSACE														
7-9 RUE DU GENERAL DE GAULLE	3	3	0	0	2	0	1	0	0	3	PLUS	2009	2009	
6-8 Rue Braun	9	9	0	0	2	5	1	1	0	-	ANAH	2010	2010	-
Total	**12**	**12**	**0**	**0**	**4**	**5**	**2**	**1**	**0**	**3**				
FOYER DE LA BASSE BRUCHE														
13 RUE NETTER	5	5	0	0	1	4	0	0	0	0	PLATS	1992	1990	-
Total	**5**	**5**	**0**	**0**	**1**	**4**	**0**	**0**	**0**	**0**				
SIBAR														
4 RUE DES BOUCHERS	9	9	0	0	4	4	0	1	0	0	PLA	1990	1988	-
5 RUE DES BOUCHERS	3	3	0	2	1	0	0	0	0	0	PLA	1990	1988	-
5 RUE DES BOUCHERS	5	5	0	0	1	3	0	1	0	0	PLUS	2002	2001	-
2A RUE DES PRUNELLES	1	0	0	0	0	0	1	0	0	0	LIBRE	2002	-	-
2B RUE DES PRUNELLES	1	0	0	0	0	0	1	0	0	0	LIBRE	2002	-	-
69 RUE DU GENERAL DE GAULLE	1	1	0	0	0	0	1	0	0	0	PLUS	2003	2001	-
2 RUE NETTER	1	0	0	0	0	0	1	0	0	0	LIBRE	2003	-	-
2 RUE NETTER	1	1	0	0	0	1	0	0	0	0	PLUS	2003	2001	-
Total	**22**	**19**	**0**	**2**	**6**	**8**	**4**	**2**	**0**	**0**				
Total	**39**	**36**	**0**	**2**	**11**	**17**	**6**	**3**	**0**	**3**				
Total OBERNAI	**1002**	**920**	**0**	**89**	**129**	**348**	**349**	**87**	**0**	**752**				

TERRITOIRE DE LA PETITE-PIERRE

Volume du parc au 1er janvier 2011	Nouvelles mises en service 2010
63 logements	9 logements
	6 logements à **Struth** 3 logements à **Wimmenau**

Bailleur	Total	Conven-tionnés	Cham bres	T1	T2	T3	T4	T5	T6 &+
SIBAR	33	31	0	0	6	4	11	12	0
DOMIAL - HFA	12	12	0	0	1	6	4	1	0
OPUS	12	12	0	0	0	0	2	10	0
DOMIAL - HSA	6	6	0	0	5	1	0	0	0
Total Territoire	**63**	**61**	**0**	**0**	**12**	**11**	**17**	**23**	**0**

	Chambres	T1	T2	T3	T4	T5	T6&+
Bas-Rhin	1 %	4,7 %	15,5 %	38,8 %	30,1 %	8,9 %	1 %
Territoire	0 %	0 %	19 %	17,5 %	27 %	36,5 %	0 %

LA PETITE PIERRE

	Total logements	Logts conventionnés	Chambres	T1	T2	T3	T4	T5	T6 &+	Nb logts réhabilités	Financement	Date mise en service	Date Convention	Date Réhabilitation
FROHMUHL														
SIBAR														
9 RUE PRINCIPALE	3	3	0	0	1	1	1	0	0	3	PLUS	2007	EN COURS	2007
9A RUE DE LA PETITE PIERRE	1	1	0	0	0	0	0	1	0	0	PLA	1989	1986	-
9B RUE DE LA PETITE PIERRE	1	1	0	0	0	0	0	1	0	0	PLA	1989	1986	-
9C RUE DE LA PETITE PIERRE	1	1	0	0	0	0	0	1	0	0	PLA	1989	1986	-
Total	**6**	**6**	**0**	**0**	**1**	**1**	**1**	**3**	**0**	**3**				
Total	**6**	**6**	**0**	**0**	**1**	**1**	**1**	**3**	**0**	**3**				
LOHR														
SIBAR														
17A RUE D'OTTWILLER	1	1	0	0	0	0	1	0	0	0	PLUS	2006	2006	-
Total	**1**	**1**	**0**	**0**	**0**	**0**	**1**	**0**	**0**	**0**				
Total	**1**	**1**	**0**	**0**	**0**	**0**	**1**	**0**	**0**	**0**				
LA PETITE PIERRE														
SIBAR														
5 RUE LUC HUBER	4	4	0	0	0	0	4	0	0	0	PLA	1989	1987	-
COUR LOUISE WEISS	8	8	0	0	0	0	0	8	0	0	PLUS	2009	2009	
Total	**12**	**12**	**0**	**0**	**0**	**0**	**4**	**8**	**0**	**0**				
Total	**12**	**12**	**0**	**0**	**0**	**0**	**4**	**8**	**0**	**0**				
PUBERG														
SIBAR														
4A RUE DES VERGERS	1	1	0	0	0	0	1	0	0	0	PLA	2000	1999	-
5A RUE DES VERGERS	1	1	0	0	0	0	1	0	0	0	PLA CFF	2000	1999	-
Total	**2**	**2**	**0**	**0**	**0**	**0**	**2**	**0**	**0**	**0**				
Total	**2**	**2**	**0**	**0**	**0**	**0**	**2**	**0**	**0**	**0**				
REIPERTSWILLER														
OPUS														
2 RUE DES LILAS	1	1	0	0	0	0	0	1	0	0	PLA	1993	1992	-
4 RUE DES LILAS	1	1	0	0	0	0	1	0	0	0	PLA	1993	1992	-
6 RUE DES LILAS	1	1	0	0	0	0	1	0	0	0	PLA	1993	1992	-
8 RUE DES LILAS	1	1	0	0	0	0	0	1	0	0	PLA	1993	1992	-
10 RUE DES LILAS	1	1	0	0	0	0	0	1	0	0	PLA	1993	1992	-
Total	**5**	**5**	**0**	**0**	**0**	**0**	**2**	**3**	**0**	**0**				
Total	**5**	**5**	**0**	**0**	**0**	**0**	**2**	**3**	**0**	**0**				

	Total logements	Logts conventionnés	Chambres	T1	T2	T3	T4	T5	T6 &+	Nb logts réhabilités	Financement	Date mise en service	Date Convention	Date Réhabilitation
ROSTEIG														
DOMIAL - HABITAT FAMILIAL D'ALSACE														
1 RUE SCHEITERBERG	4	4	0	0	0	1	3	0	0	4	PLA		1999	2002
Total	**4**	**4**	**0**	**0**	**0**	**1**	**3**	**0**	**0**	**4**				
SIBAR														
18 RUE PRINCIPALE	5	5	0	0	4	1	0	0	0	0	PLA	1995	1993	-
18 RUE PRINCIPALE	1	1	0	0	1	0	0	0	0	0	PLA	2007	2006	-
Total	**6**	**6**	**0**	**0**	**5**	**1**	**0**	**0**	**0**	**0**				
Total	**10**	**10**	**0**	**0**	**5**	**2**	**3**	**0**	**0**	**4**				
STRUTH														
DOMIAL - HABITAT DES SALARIES D'ALSACE														
66 Rue Principale	2	2	0	0	1	1	0	0	0	-	ANAH-PST	2010	2010	-
66 Rue Principale	4	4	0	0	4	0	0	0	0	-	ANAH	2010	2010	-
Total	**6**	**6**	**0**	**0**	**5**	**1**	**0**	**0**	**0**	**0**				
Total	**6**	**6**	**0**	**0**	**5**	**1**	**0**	**0**	**0**	**0**				
WIMMENAU														
SIBAR														
2 RUE DES ROSEAUX	1	1	0	0	0	0	0	1	0	0	PLA	1990	1987	-
19 rue principale	2	2	0	0	0	0	2	0	0	0	PLUS	2010	2009	-
19a rue principale	1	1	0	0	0	0	1	0	0	0	PLUS	2010	2009	-
35 RUE DE LA GARE	2	0	0	0	0	2	0	0	0	0		2008	-	-
Total	**6**	**4**	**0**	**0**	**0**	**2**	**3**	**1**	**0**	**0**				
Total	**6**	**4**	**0**	**0**	**0**	**2**	**3**	**1**	**0**	**0**				
WINGEN SUR MODER														
DOMIAL - HABITAT FAMILIAL D'ALSACE														
8 RUE DE LA GARE	8	8	0	0	1	5	1	1	0	0	PLA	2000	1999	-
Total	**8**	**8**	**0**	**0**	**1**	**5**	**1**	**1**	**0**	**0**				
OPUS														
18 RUE DU KIRSCHBERG	1	1	0	0	0	0	0	1	0	0	AUTRE FINANC	1992	1994	-
19 RUE DU KIRSCHBERG	1	1	0	0	0	0	0	1	0	0	AUTRE FINANC	1992	1994	-
22 RUE DU KIRSCHBERG	1	1	0	0	0	0	0	1	0	0	AUTRE FINANC	1992	1994	-
24 RUE DU KIRSCHBERG	1	1	0	0	0	0	0	1	0	0	AUTRE FINANC	1992	1994	-
8 RUE DE LA MODER	1	1	0	0	0	0	0	1	0	0	AUTRE FINANC	1992	1994	-
9 RUE DE LA MODER	1	1	0	0	0	0	0	1	0	0	AUTRE FINANC	1992	1994	-
11 RUE DE LA MODER	1	1	0	0	0	0	0	1	0	0	AUTRE FINANC	1992	1994	-
Total	**7**	**7**	**0**	**0**	**0**	**0**	**0**	**7**	**0**	**0**				
Total	**15**	**15**	**0**	**0**	**1**	**5**	**1**	**8**	**0**	**0**				
Total LA PETITE PIERRE	**63**	**61**	**0**	**0**	**12**	**11**	**17**	**23**	**0**	**7**				

TERRITOIRE DE SARRE-UNION - DRULINGEN

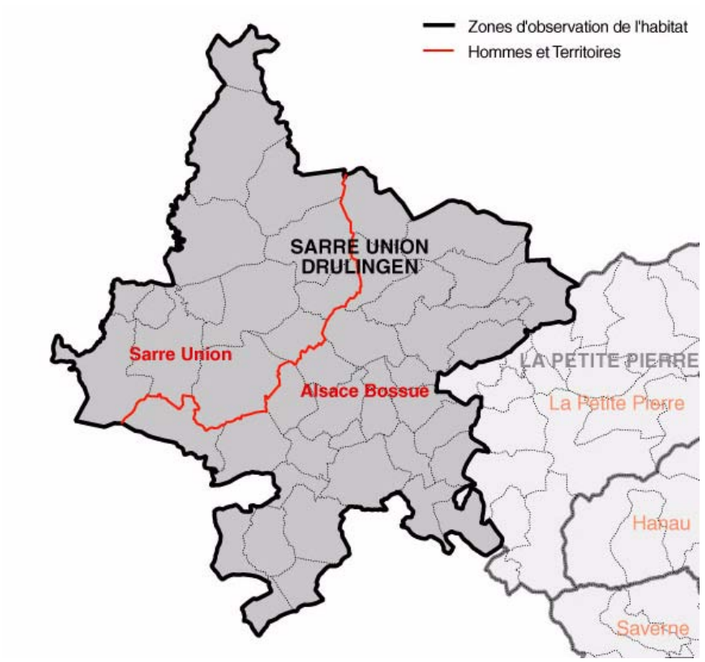

Volume du parc au 1er janvier 2011	Nouvelles mises en service 2010
186 logements	aucune mise en service en 2010

Bailleur	Total	Convention-nés	Chambres	T1	T2	T3	T4	T5	T6 &+
OPUS	89	89	0	0	6	24	50	9	0
SIBAR	62	62	0	1	4	25	26	6	0
DOMIAL - HSA	14	14	0	1	5	7	1	0	0
LOGIEST	11	11	0	1	1	4	5	0	0
DOMIAL - HFA	10	10	0	0	1	6	3	0	0
Total Territoire	**186**	**186**	**0**	**3**	**17**	**66**	**85**	**15**	**0**

	Chambres	T1	T2	T3	T4	T5	T6&+
Bas-Rhin	1 %	4,7 %	15,5 %	38,8 %	30,1 %	8,9 %	1 %
Territoire	0 %	1,6 %	9,1 %	35,5 %	45,7 %	8,1 %	0 %

SARRE-UNION - DRULINGEN

	Total logements	Logts conventionnés	Chambres	T1	T2	T3	T4	T5	T6 &+	Nb logts réhabilités	Financement	Date mise en service	Date Convention	Date Réhabilitation
ALTWILLER														
SIBAR														
4 RUE DE L'EGLISE	1	1	0	0	0	0	0	1	0	0	PLA CFF	1990	1986	-
6 RUE DE L'EGLISE	3	3	0	0	0	2	1	0	0	0	PLA	1995	1994	-
Total	**4**	**4**	**0**	**0**	**0**	**2**	**1**	**1**	**0**	**0**				
Total	**4**	**4**	**0**	**0**	**0**	**2**	**1**	**1**	**0**	**0**				
DIEMERINGEN														
LOGIEST														
11 RUE DES REMPARTS	5	5	0	0	0	0	5	0	0	0	PLUS	2005	2003	-
11 RUE DU FAUBOURG	6	6	0	1	1	4	0	0	0	0	PLUS	2006	2005	-
Total	**11**	**11**	**0**	**1**	**1**	**4**	**5**	**0**	**0**	**0**				
OPUS														
2 RUE PAUL PARAY	7	7	0	0	0	2	5	0	0	0	PLA	1997	1978	-
4 RUE PAUL PARAY	8	8	0	0	0	1	3	4	0	0	PLA	1998	1979	-
6 RUE PAUL PARAY	1	1	0	0	0	1	0	0	0	0	PLA	1999	1980	-
6 RUE PAUL PARAY	6	6	0	0	0	3	3	0	0	0	PLA	2000	1981	-
Total	**22**	**22**	**0**	**0**	**0**	**7**	**11**	**4**	**0**	**0**				
Total	**33**	**33**	**0**	**1**	**1**	**11**	**16**	**4**	**0**	**0**				
DRULINGEN														
OPUS														
1 RUE DU LEVANT	4	4	0	0	0	2	2	0	0	4	HLM REHAB	1970	1986	2009
3 RUE DU LEVANT	4	4	0	0	1	1	1	1	0	4	HLM REHAB	1970	1986	2009
6 RUE DU LEVANT	6	6	0	0	3	3	0	0	0	6	PLA I	2009	2009	2009
8 RUE DU LEVANT	5	5	0	0	0	0	3	2	0	5	HLM REHAB	1975	1986	2009
8 RUE DU LEVANT	1	1	0			1				1	PLA I	2009	2009	2009
Total	**20**	**20**	**0**	**0**	**4**	**7**	**6**	**3**	**0**	**20**				
Total	**20**	**20**	**0**	**0**	**4**	**7**	**6**	**3**	**0**	**20**				
HARSKIRCHEN														
SIBAR														
8 RUE D'ALTWILLER	5	5	0	1	1	1	2	0	0	0	PLA	1986	1983	-
52 RUE DE FENETRANGE	6	6	0	0	0	2	4	0	0	0	PLA	1987	1985	-
13 RUE DES ROSES	1	1	0	0	0	0	1	0	0	0	PLA	1997	1995	-
13 RUE DES ROSES	1	1	0	0	0	0	1	0	0	0	PLA	1997	1995	-
14 RUE DES ROSES	1	1	0	0	0	0	1	0	0	0	PLA	1997	1995	-
14 RUE DES ROSES	1	1	0	0	0	0	1	0	0	0	PLA	1997	1995	-
15 RUE DES ROSES	1	1	0	0	0	1	0	0	0	0	PLA	1997	1995	-
15 RUE DES ROSES	1	1	0	0	0	1	0	0	0	0	PLA	1997	1995	-
16 RUE DES ROSES	1	1	0	0	0	1	0	0	0	0	PLA	1997	1995	-
16 RUE DES ROSES	1	1	0	0	0	1	0	0	0	0	PLA	1997	1995	-
17 RUE DES ROSES	1	1	0	0	0	1	0	0	0	0	PLA	1997	1995	-
17 RUE DES ROSES	1	1	0	0	0	1	0	0	0	0	PLA	1997	1995	-
Total	**21**	**21**	**0**	**1**	**1**	**9**	**10**	**0**	**0**	**0**				
Total	**21**	**21**	**0**	**1**	**1**	**9**	**10**	**0**	**0**	**0**				

	Total logements	Logts conventionnés	Chambres	T1	T2	T3	T4	T5	T6 &+	Nb logts réhabilités	Financement	Date mise en service	Date Convention	Date Réhabilitation
HERBITZHEIM														
DOMIAL - HABITAT DES SALARIES D'ALSACE														
5 RUE DE L'ECOLE	6	6	0	0	1	4	1	0	0	6	PLA CDC	1998	1997	1998
Total	**6**	**6**	**0**	**0**	**1**	**4**	**1**	**0**	**0**	**6**				
Total	**6**	**6**	**0**	**0**	**1**	**4**	**1**	**0**	**0**	**6**				
KESKASTEL														
OPUS														
35A RUE DE LA LIBERATION	3	3	0	0	0	1	2	0	0	0	PLUS	2002	2000	-
35B RUE DE LA LIBERATION	3	3	0	0	0	2	1	0	0	0	PLUS	2002	2000	-
Total	**6**	**6**	**0**	**0**	**0**	**3**	**3**	**0**	**0**	**0**				
SIBAR														
1 RUE DE CASTEL	5	5	0	0	1	1	3	0	0	0	PLA	1989	1986	-
Total	**5**	**5**	**0**	**0**	**1**	**1**	**3**	**0**	**0**	**0**				
Total	**11**	**11**	**0**	**0**	**1**	**4**	**6**	**0**	**0**	**0**				
KIRRBERG														
DOMIAL - HABITAT DES SALARIES D'ALSACE														
14 RUE DES VIGNES	4	4	0	0	2	2	0	0	0	0	PLA CDC	1999	1998	
Total	**4**	**4**	**0**	**0**	**2**	**2**	**0**	**0**	**0**	**0**				
Total	**4**	**4**	**0**	**0**	**2**	**2**	**0**	**0**	**0**	**0**				
LORENTZEN														
DOMIAL - HABITAT FAMILIAL D'ALSACE														
77 RUE PRINCIPALE	4	4	0	0	1	3	0	0	0	4	PLUS	2004	2004	2004
Total	**4**	**4**	**0**	**0**	**1**	**3**	**0**	**0**	**0**	**4**				
Total	**4**	**4**	**0**	**0**	**1**	**3**	**0**	**0**	**0**	**4**				

	Total logements	Logts conventionnés	Chambres	T1	T2	T3	T4	T5	T6 &+	Nb logts réhabilités	Financement	Date mise en service	Date Convention	Date Réhabilitation
SARRE-UNION														
OPUS														
46 RUE DE RIMSDORF	6	6	0	0	0	3	3	0	0	6	HLM REHAB	1970	1986	1994
48 RUE DE RIMSDORF	6	6	0	0	2	1	1	2	0	6	HLM REHAB	1970	1986	1994
1 IMPASSE DU CHÂTEAU D'EAU	1	1	0	0	0	0	1	0	0	0	HLMO	1980	1986	-
3 IMPASSE DU CHÂTEAU D'EAU	1	1	0	0	0	0	1	0	0	0	HLMO	1980	1986	-
4 IMPASSE DU CHÂTEAU D'EAU	1	1	0	0	0	0	1	0	0	0	HLMO	1980	1986	-
5 IMPASSE DU CHÂTEAU D'EAU	1	1	0	0	0	0	1	0	0	0	HLMO	1980	1986	-
6 IMPASSE DU CHÂTEAU D'EAU	1	1	0	0	0	0	1	0	0	0	HLMO	1980	1986	-
7 IMPASSE DU CHÂTEAU D'EAU	1	1	0	0	0	0	1	0	0	0	HLMO	1980	1986	-
8 IMPASSE DU CHÂTEAU D'EAU	1	1	0	0	0	0	1	0	0	0	HLMO	1980	1986	-
9 IMPASSE DU CHÂTEAU D'EAU	1	1	0	0	0	0	1	0	0	0	HLMO	1980	1986	-
10 IMPASSE DU CHÂTEAU D'EAU	1	1	0	0	0	0	1	0	0	0	HLMO	1980	1986	-
11 IMPASSE DU CHÂTEAU D'EAU	1	1	0	0	0	0	1	0	0	0	HLMO	1980	1986	-
12 IMPASSE DU CHÂTEAU D'EAU	1	1	0	0	0	0	1	0	0	0	HLMO	1980	1986	-
13 IMPASSE DU CHÂTEAU D'EAU	1	1	0	0	0	0	1	0	0	0	HLMO	1980	1986	-
14 IMPASSE DU CHÂTEAU D'EAU	1	1	0	0	0	0	1	0	0	0	HLMO	1980	1986	-
15 IMPASSE DU CHÂTEAU D'EAU	1	1	0	0	0	0	1	0	0	0	HLMO	1980	1986	-
16 IMPASSE DU CHÂTEAU D'EAU	1	1	0	0	0	0	1	0	0	0	HLMO	1980	1986	-
17 IMPASSE DU CHÂTEAU D'EAU	1	1	0	0	0	0	1	0	0	0	HLMO	1980	1986	-
18 IMPASSE DU CHÂTEAU D'EAU	1	1	0	0	0	0	1	0	0	0	HLMO	1980	1986	-
19 IMPASSE DU CHÂTEAU D'EAU	1	1	0	0	0	0	1	0	0	0	HLMO	1980	1986	-
2 IMPASSE DU CHÂTEAU D'EAU	1	1	0	0	0	0	1	0	0	0	HLMO	1980	1986	-
20 IMPASSE DU CHÂTEAU D'EAU	1	1	0	0	0	0	1	0	0	0	HLMO	1980	1986	-
21 IMPASSE DU CHÂTEAU D'EAU	1	1	0	0	0	0	1	0	0	0	HLMO	1980	1986	-
22 IMPASSE DU CHÂTEAU D'EAU	1	1	0	0	0	0	1	0	0	0	HLMO	1980	1986	-
23 IMPASSE DU CHÂTEAU D'EAU	1	1	0	0	0	0	1	0	0	0	HLMO	1980	1986	-
24 IMPASSE DU CHÂTEAU D'EAU	1	1	0	0	0	0	1	0	0	0	HLMO	1980	1986	-
25 IMPASSE DU CHÂTEAU D'EAU	1	1	0	0	0	0	1	0	0	0	HLMO	1980	1986	-
26 IMPASSE DU CHÂTEAU D'EAU	1	1	0	0	0	0	1	0	0	0	HLMO	1980	1986	-
20 GRAND'RUE	3	3	0	0	0	3	0	0	0	0	PLA AA	1999	1998	-
Total	**41**	**41**	**0**	**0**	**2**	**7**	**30**	**2**	**0**	**12**				
SIBAR														
1 HAMEAU DU NEUBRONN	1	1	0	0	0	0	1	0	0	0	PLA	1984	1983	-
2 HAMEAU DU NEUBRONN	1	1	0	0	0	0	1	0	0	0	PLA	1984	1983	-
3 HAMEAU DU NEUBRONN	1	1	0	0	0	0	0	1	0	0	PLA	1984	1983	-
4 HAMEAU DU NEUBRONN	1	1	0	0	0	0	0	1	0	0	PLA	1984	1983	-
5 HAMEAU DU NEUBRONN	1	1	0	0	0	0	1	0	0	0	PLA	1984	1983	-
6 HAMEAU DU NEUBRONN	1	1	0	0	0	0	1	0	0	0	PLA	1984	1983	-
7 HAMEAU DU NEUBRONN	1	1	0	0	0	0	1	0	0	0	PLA	1984	1983	-
8 HAMEAU DU NEUBRONN	1	1	0	0	0	0	1	0	0	0	PLA	1984	1983	-
25 rue de l'Eglise	2	2	0	0	0	2	0	0	0	0	ANAH	2000	1984	-
6 RUE DES MAGASINS	2	2	0	0	0	1	0	1	0	0	PLA	1989	1986	-
8 RUE DES SOURCES	4	4	0	0	1	1	1	1	0	0	PLA	1989	1987	-
8A RUE DES SOURCES	6	6	0	0	0	3	3	0	0	0	PLA	1999	1995	-
Total	**22**	**22**	**0**	**0**	**1**	**7**	**10**	**4**	**0**	**0**				
Total	**63**	**63**	**0**	**0**	**3**	**14**	**40**	**6**	**0**	**12**				
SARREWERDEN														
SIBAR														
25 RUE DES REMPARTS	5	5	0	0	0	3	2	0	0	0	PLA	1990	1987	-
Total	**5**	**5**	**0**	**0**	**0**	**3**	**2**	**0**	**0**	**0**				
Total	**5**	**5**	**0**	**0**	**0**	**3**	**2**	**0**	**0**	**0**				

	Total logements	Logts conventionnés	Chambres	T1	T2	T3	T4	T5	T6 &+	Nb logts réhabilités	Financement	Date mise en service	Date Convention	Date Réhabilitation
VOELLERDINGEN														
SIBAR														
90 RUE DE LA CHAPELLE	2	2	0	0	0	1	0	1	0	0	PLA	1989	1987	-
103 RUE DE LA PEPINIERE	3	3	0	0	1	2	0	0	0	0	PLA	1995	1994	-
Total	**5**	**5**	**0**	**0**	**1**	**3**	**0**	**1**	**0**	**0**				
Total	**5**	**5**	**0**	**0**	**1**	**3**	**0**	**1**	**0**	**0**				
WALDHAMBACH														
DOMIAL - HABITAT DES SALARIES D'ALSACE														
6 RUE GRUNENWALD	4	4	0	1	2	1	0	0	0	4	PLA CDC	1992	1991	1991
Total	**4**	**4**	**0**	**1**	**2**	**1**	**0**	**0**	**0**	**4**				
Total	**4**	**4**	**0**	**1**	**2**	**1**	**0**	**0**	**0**	**4**				
WEYER														
DOMIAL - HABITAT FAMILIAL D'ALSACE														
11-12-13-14-15 RUE DE L'EGLISE	6	6	0	0	0	3	3	0	0	0	PLUS	2006	2006	-
Total	**6**	**6**	**0**	**0**	**0**	**3**	**3**	**0**	**0**	**0**				
Total	**6**	**6**	**0**	**0**	**0**	**3**	**3**	**0**	**0**	**0**				
Total SARRE-UNION - DRULINGEN	**186**	**186**	**0**	**3**	**17**	**66**	**85**	**15**	**0**	**46**				

TERRITOIRE DE SAVERNE

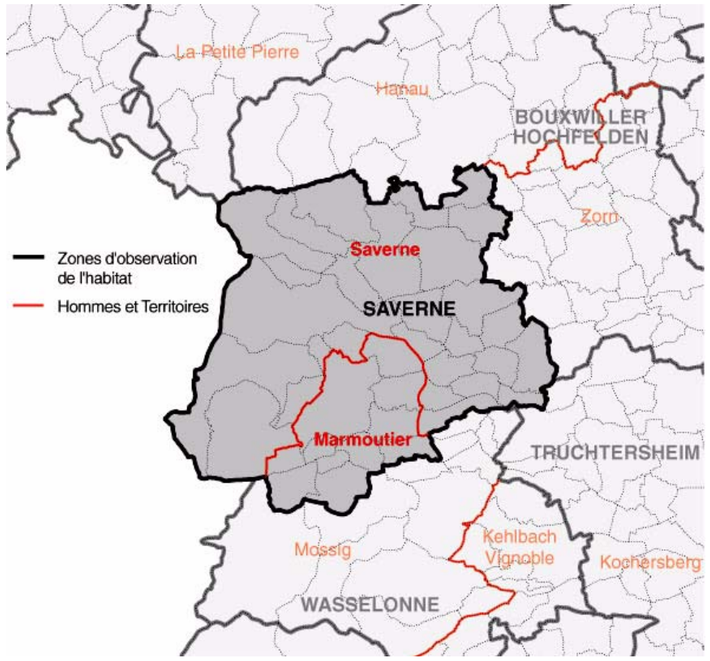

Volume du parc au 1er janvier 2011	Nouvelles mises en service 2010
871 logements	29 logements
	13 logements à **Marmoutier** 9 logements à **Saverne** 4 logements à **Saessolsheim** 2 logements à **Printzheim** 1 logements à **Ottersthal**

Bailleur	Total	Conven-tionnés	Cham-bres	T1	T2	T3	T4	T5	T6 &+
OPUS	319	319	0	0	65	91	139	24	0
SIBAR	154	154	0	0	24	50	59	20	1
DOMIAL - HFA	121	120	0	21	16	46	33	5	0
PERSPECTIVES HABITAT	81	81	0	4	22	29	26	0	0
IMMOBILIERE 3F	66	66	0	0	13	5	27	21	0
NOUVEAU LOGIS DE L'EST	36	36	0	9	15	5	6	1	0
SICI	35	35	0	0	3	10	17	5	0
DOMIAL - HSA	32	32	0	0	10	13	8	0	1
LOGIEST	24	24	0	0	0	0	16	8	0
BATIGERE NORD-EST	3	3	0	0	0	0	0	3	0
Total Territoire	**871**	**870**	**0**	**34**	**168**	**249**	**331**	**87**	**2**

	Chambres	T1	T2	T3	T4	T5	T6&+
Bas-Rhin	1 %	4,7 %	15,5 %	38,8 %	30,1 %	8,9 %	1 %
Territoire	0 %	3,9 %	19,3 %	28,6 %	38 %	10 %	0,2 %

SAVERNE

ALLENWEILER

	Total logements	Logts conventionnés	Chambres	T1	T2	T3	T4	T5	T6 &+	Nb logts réhabilités	Financement	Date mise en service	Date Convention	Date Réhabilitation
SIBAR														
1C RUE DE JETTERSWILLER	4	4	0	0	0	2	2	0	0	0	PLUS	2002	2000	-
24 RUE PRINCIPALE	3	3	0			3				3	PLUS	2009	2009	
Total	**7**	**7**	**0**	**0**	**0**	**5**	**2**	**0**	**0**	**3**				
Total	**7**	**7**	**0**	**0**	**0**	**5**	**2**	**0**	**0**	**3**				

DETTWILLER

DOMIAL - HABITAT FAMILIAL D'ALSACE														
1 RUE GEORGES VOGEL	1	1	0	0	0	0	1	0	0	0	PLATS	2002	1998	-
2 RUE GEORGES VOGEL	1	1	0	0	0	0	1	0	0	0	PLATS	2002	1998	-
3 RUE GEORGES VOGEL	1	1	0	0	0	0	1	0	0	0	PLATS	2002	1998	-
4 RUE GEORGES VOGEL	1	1	0	0	0	0	1	0	0	0	PLATS	2002	1998	-
5 RUE GEORGES VOGEL	1	1	0	0	0	0	0	1	0	0	PLATS	2002	1998	-
6 RUE GEORGES VOGEL	1	1	0	0	0	0	0	1	0	0	PLATS	2002	1998	-
7 RUE GEORGES VOGEL	18	18	0	0	4	11	3	0	0	0	PLA	2002	1998	-
8 RUE GEORGES VOGEL	18	18	0	0	4	11	3	0	0	0	PLA	2002	1998	-
Total	**42**	**42**	**0**	**0**	**8**	**22**	**10**	**2**	**0**	**0**				
Total	**42**	**42**	**0**	**0**	**8**	**22**	**10**	**2**	**0**	**0**				

MARMOUTIER

IMMOBILIERE 3F														
RUE DU MARECHAL DE LATTRE DE TASSIGNY	10	10	0	0	0	0	3	7	0	0	PLS	2005	2003	-
Total	**10**	**10**	**0**	**0**	**0**	**0**	**3**	**7**	**0**	**0**				
OPUS														
1 RUE DE LA PRAIRIE	1	1	0	0	1	0	0	0	0	0	PLA	1982	1986	-
2 RUE DE LA PRAIRIE	1	1	0	0	0	1	0	0	0	0	PLA	1982	1986	-
3 RUE DE LA PRAIRIE	1	1	0	0	0	1	0	0	0	0	PLA	1982	1986	-
4 RUE DE LA PRAIRIE	1	1	0	0	0	1	0	0	0	0	PLA	1982	1986	-
5 RUE DE LA PRAIRIE	1	1	0	0	1	0	0	0	0	0	PLA	1982	1986	-
6 RUE DE LA PRAIRIE	1	1	0	0	0	1	0	0	0	0	PLA	1982	1986	-
7 RUE DE LA PRAIRIE	1	1	0	0	0	1	0	0	0	0	PLA	1982	1986	-
8 RUE DE LA PRAIRIE	1	1	0	0	0	1	0	0	0	0	PLA	1982	1986	-
9 RUE DE LA PRAIRIE	1	1	0	0	0	0	1	0	0	0	PLA	1982	1986	-
10 RUE DE LA PRAIRIE	1	1	0	0	0	0	1	0	0	0	PLA	1982	1986	-
11 RUE DE LA PRAIRIE	1	1	0	0	0	1	0	0	0	0	PLA	1982	1986	-
12 RUE DE LA PRAIRIE	1	1	0	0	0	1	0	0	0	0	PLA	1982	1986	-
13 RUE DE LA PRAIRIE	1	1	0	0	0	1	0	0	0	0	PLA	1982	1986	-
14 RUE DE LA PRAIRIE	1	1	0	0	1	0	0	0	0	0	PLA	1982	1986	-
15 RUE DE LA PRAIRIE	1	1	0	0	0	1	0	0	0	0	PLA	1982	1986	-
16 RUE DE LA PRAIRIE	1	1	0	0	0	1	0	0	0	0	PLA	1982	1986	-
17 RUE DE LA PRAIRIE	1	1	0	0	0	1	0	0	0	0	PLA	1982	1986	-
18 RUE DE LA PRAIRIE	1	1	0	0	1	0	0	0	0	0	PLA	1982	1986	-
5 RUE DE LATTRE DE TASSIGNY	1	1	0	0	0	0	1	0	0	0	PLAI	2003	2003	-
67 RUE DE LATTRE DE TASSIGNY	1	1	0	0	0	0	1	0	0	0	PLA	1982	1986	-
69 RUE DE LATTRE DE TASSIGNY	1	1	0	0	0	1	0	0	0	0	PLA	1982	1986	-
71 RUE DE LATTRE DE TASSIGNY	1	1	0	0	1	0	0	0	0	0	PLA	1982	1986	-
73 RUE DE LATTRE DE TASSIGNY	1	1	0	0	0	1	0	0	0	0	PLA	1982	1986	-
75 RUE DE LATTRE DE TASSIGNY	1	1	0	0	0	1	0	0	0	0	PLA	1982	1986	-
77 RUE DE LATTRE DE TASSIGNY	1	1	0	0	0	1	0	0	0	0	PLA	1982	1986	-
79 RUE DE LATTRE DE TASSIGNY	1	1	0	0	1	0	0	0	0	0	PLA	1982	1986	-
81 RUE DE LATTRE DE TASSIGNY	1	1	0	0	0	1	0	0	0	0	PLA	1982	1986	-
83 RUE DE LATTRE DE TASSIGNY	1	1	0	0	0	1	0	0	0	0	PLA	1982	1986	-
85 RUE DE LATTRE DE TASSIGNY	1	1	0	0	1	0	0	0	0	0	PLA	1982	1986	-
87 RUE DE LATTRE DE TASSIGNY	1	1	0	0	0	1	0	0	0	0	PLA	1982	1986	-
89 RUE DE LATTRE DE TASSIGNY	1	1	0	0	0	1	0	0	0	0	PLA	1982	1986	-
91 RUE DE LATTRE DE TASSIGNY	1	1	0	0	0	1	0	0	0	0	PLA	1982	1986	-
93 RUE DE LATTRE DE TASSIGNY	1	1	0	0	1	0	0	0	0	0	PLA	1982	1986	-
95 RUE DE LATTRE DE TASSIGNY	1	1	0	0	0	1	0	0	0	0	PLA	1982	1986	-
97 RUE DE LATTRE DE TASSIGNY	1	1	0	0	0	0	1	0	0	0	PLA	1982	1986	-
4 RUE DE SINDELBERG	1	1	0	0	0	1	0	0	0	0	PLA	1982	1986	-
8 RUE DE SINDELBERG	1	1	0	0	1	0	0	0	0	0	PLA	1982	1986	-
28 RUE DU COUVENT	1	1	0	0	0	1	0	0	0	0	PLUS	2008	2005	-
30 RUE DU COUVENT	1	1	0	0	0	1	0	0	0	0	PLUS	2008	2005	-
36 RUE DU COUVENT	1	1	0	0	0	0	1	0	0	0	PLUS	2004	2004	-
38 RUE DU COUVENT	1	1	0	0	0	1	0	0	0	0	PLUS	2004	2005	-
1 RUE DU HASELBACH	1	1	0	0	0	0	1	0	0	0	PLA	1982	1986	-
3 RUE DU HASELBACH	1	1	0	0	1	0	0	0	0	0	PLA	1982	1986	-
Total	**43**	**43**	**0**	**0**	**10**	**26**	**7**	**0**	**0**	**0**				

	Total logements	Logts conventionnés	Chambres	T1	T2	T3	T4	T5	T6 &+	Nb logts réhabilités	Financement	Date mise en service	Date Convention	Date Réhabilitation
SICI														
98E rue du Maréchal Leclerc	13	13			3	6	4				PLS	2010		
Total	**13**	**13**	**0**	**0**	**3**	**6**	**4**	**0**	**0**	**0**				
Total	**66**	**66**	**0**	**0**	**13**	**32**	**14**	**7**	**0**	**0**				
MONSWILLER														
DOMIAL - HABITAT FAMILIAL D'ALSACE														
26 RUE ZORNHOFF	9	9	0	2	1	4	2	0	0	9	PLATS	2000	1999	2000
RUE HAUTE	5	5	0	0	1	3	1	0	0	0	PLAI	2009	2009	-
Total	**14**	**14**	**0**	**2**	**2**	**7**	**3**	**0**	**0**	**9**				
IMMOBILIERE 3F														
RUE DE LA ZORN	24	24	0	0	0	0	14	10	0	0	PLS	2006	-	-
Total	**24**	**24**	**0**	**0**	**0**	**0**	**14**	**10**	**0**	**0**				
OPUS														
1 RUE LOUIS CHRISTMANN	1	1	0	0	0	1	0	0	0	0	HLMO	1980	1986	-
2 RUE LOUIS CHRISTMANN	1	1	0	0	0	1	0	0	0	0	HLMO	1980	1986	-
3 RUE LOUIS CHRISTMANN	1	1	0	0	0	0	1	0	0	0	HLMO	1980	1986	-
4 RUE LOUIS CHRISTMANN	1	1	0	0	0	0	1	0	0	0	HLMO	1980	1986	-
5 RUE LOUIS CHRISTMANN	1	1	0	0	0	0	1	0	0	0	HLMO	1980	1986	-
6 RUE LOUIS CHRISTMANN	1	1	0	0	0	0	1	0	0	0	HLMO	1980	1986	-
7 RUE LOUIS CHRISTMANN	1	1	0	0	0	0	1	0	0	0	HLMO	1980	1986	-
8 RUE LOUIS CHRISTMANN	1	1	0	0	0	0	1	0	0	0	HLMO	1980	1986	-
9 RUE LOUIS CHRISTMANN	1	1	0	0	0	0	1	0	0	0	HLMO	1980	1986	-
11 RUE LOUIS CHRISTMANN	1	1	0	0	0	0	1	0	0	0	HLMO	1980	1986	-
14 RUE LOUIS CHRISTMANN	1	1	0	0	0	1	0	0	0	0	HLMO	1980	1986	-
15 RUE LOUIS CHRISTMANN	1	1	0	0	0	1	0	0	0	0	HLMO	1980	1986	-
19 RUE LOUIS CHRISTMANN	1	1	0	0	0	1	0	0	0	0	HLMO	1980	1986	-
1 RUE D'OTTERSTAHL	6	6	0	0	2	0	4	0	0	0	PLA AA	1993	1992	-
37 RUE DU ZORNHOFF	6	6	0	0	1	2	3	0	0	0	PLA AA	1993	1992	-
Total	**25**	**25**	**0**	**0**	**3**	**7**	**15**	**0**	**0**	**0**				
SIBAR														
1 RUE DU MICHELBACH	1	1	0	0	0	0	0	1	0	0	PLA	1985	1983	-
3 RUE DU MICHELBACH	1	1	0	0	0	0	1	0	0	0	PLA	1985	1983	-
4 RUE DU MICHELBACH	1	1	0	0	0	0	1	0	0	0	PLA	1985	1983	-
5 RUE DU MICHELBACH	1	1	0	0	0	0	1	0	0	0	PLA	1985	1983	-
6 RUE DU MICHELBACH	1	1	0	0	0	0	0	1	0	0	PLA	1985	1983	-
10 RUE DU MICHELBACH	1	1	0	0	0	0	1	0	0	0	PLA	1985	1983	-
12 RUE DU MICHELBACH	1	1	0	0	0	0	0	1	0	0	PLA	1985	1983	-
14 RUE DU MICHELBACH	1	1	0	0	0	0	1	0	0	0	PLA	1985	1983	-
11 RUE DES COTEAUX	4	4	0	0	0	2	2	0	0	0	PLA	1989	1986	-
13 RUE DES COTEAUX	4	4	0	0	0	2	2	0	0	0	PLA	1989	1986	-
15 RUE DES COTEAUX	4	4	0	0	0	2	2	0	0	0	PLA	1989	1986	-
16 RUE DES COTEAUX	4	4	0	0	0	2	2	0	0	0	PLA	1989	1986	-
18 RUE DES COTEAUX	6	6	0	0	0	3	3	0	0	0	PLA	1989	1986	-
20 RUE DES COTEAUX	6	6	0	0	0	3	3	0	0	0	PLA	1989	1986	-
22 RUE DES COTEAUX	6	6	0	0	0	3	3	0	0	0	PLA	1989	1986	-
24 RUE DES COTEAUX	6	6	0	0	0	0	3	3	0	0	PLA	1989	1986	-
32 RUE DU ZORNHOFF	1	1	0	0	0	0	1	0	0	0	PLA	1989	1986	-
36 RUE DU ZORNHOFF	1	1	0	0	0	0	1	0	0	0	PLA	1989	1986	-
Total	**50**	**50**	**0**	**0**	**0**	**17**	**27**	**6**	**0**	**0**				
Total	**113**	**113**	**0**	**2**	**5**	**31**	**59**	**16**	**0**	**9**				
OTTERSWILLER														
DOMIAL - HABITAT FAMILIAL D'ALSACE														
1 IMPASSE DU CHEMIN DE FER	1	1	0	0	0	1	0	0	0	0	PLUS	2003	2002	-
2 IMPASSE DU CHEMIN DE FER	1	1	0	0	0	0	1	0	0	0	PLUS	2003	2002	-
3 IMPASSE DU CHEMIN DE FER	1	1	0	0	0	1	0	0	0	0	PLUS	2003	2002	-
4 IMPASSE DU CHEMIN DE FER	1	1	0	0	0	0	1	0	0	0	PLUS	2003	2002	-
5 IMPASSE DU CHEMIN DE FER	1	1	0	0	0	0	1	0	0	0	PLUS	2003	2002	-
6 IMPASSE DU CHEMIN DE FER	1	1	0	0	0	1	0	0	0	0	PLUS	2003	2002	-
7 IMPASSE DU CHEMIN DE FER	1	1	0	0	0	1	0	0	0	0	PLUS	2003	2002	-
8 IMPASSE DU CHEMIN DE FER	1	1	0	0	0	0	1	0	0	0	PLUS	2003	2002	-
Total	**8**	**8**	**0**	**0**	**0**	**4**	**4**	**0**	**0**	**0**				
Total	**8**	**8**	**0**	**0**	**0**	**4**	**4**	**0**	**0**	**0**				

	Total logements	Logts conventionnés	Chambres	T1	T2	T3	T4	T5	T6 &+	Nb logts réhabilités	Financement	Date mise en service	Date Convention	Date Réhabilitation
OTTERSTHAL														
DOMIAL - HABITAT DES SALARIES D'ALSACE														
44 RUE PRINCIPALE	1	1	0	0	0	1	0	0	0	0	PLUS	2003	2002	-
Total	**1**	**1**	**0**	**0**	**0**	**1**	**0**	**0**	**0**	**0**	ANAH	2010	2010	-
Total	**1**	**1**	**0**	**0**	**0**	**0**	**1**	**0**	**0**	**0**				
PRINTZHEIM														
DOMIAL - HABITAT DES SALARIES D'ALSACE														
59 PLACE DE L'EGLISE	2	2	0	0	1	1	0	0	0	-	ANAH	2010	2010	-
Total	**2**	**2**	**0**	**0**	**1**	**1**	**0**	**0**	**0**	**0**	ANAH	2010	2010	-
Total	**2**	**2**	**0**	**0**	**1**	**1**	**0**	**0**	**0**	**0**				
SAESSOLSHEIM														
SIBAR														
1 RUE DES CHAMPS	1	1	0	0	0	0	1	0	0	0	PLA	1989	1988	-
26 RUE PRINCIPALE	4	4	0	0	0	3	1	0	0	0	PLUS	2010	2009	-
Total	**5**	**5**	**0**	**0**	**0**	**3**	**2**	**0**	**0**	**0**				
Total	**5**	**5**	**0**	**0**	**0**	**3**	**2**	**0**	**0**	**0**				
SAVERNE														
BATIGERE NORD-EST														
19 RUE DE HAGUENAU	1	1	0	0	0	0	0	1	0	0	PLA	2004		-
42 RUE DE HAGUENAU	1	1	0	0	0	0	0	1	0	0	PLA	2004		-
42 RUE DE DETTWILLER	1	1	0	0	0	0	0	1	0	0	PLA	2004		-
Total	**3**	**3**	**0**	**0**	**0**	**0**	**0**	**3**	**0**	**0**				
DOMIAL - HABITAT DES SALARIES D'ALSACE														
3 ROUTE DE PARIS	9	9	0	0	2	3	3	0	1	-	PLA	2010	2010	-
Total	**9**	**9**	**0**	**0**	**2**	**3**	**3**	**0**	**1**	**0**				
DOMIAL - HABITAT FAMILIAL D'ALSACE														
9 RUE DE LA COLLINE	6	6	0	0	1	2	3	0	0	6	PLA CFF	1987	1985	2003
11 RUE DE LA COLLINE	6	6	0	0	1	2	3	0	0	6	PLA CFF	1987	1985	2005
13 RUE DE LA COLLINE	6	6	0	0	1	2	3	0	0	6	PLA CFF	1987	1985	2005
35 RUE DES BAINS	24	24	0	19	2	2	1	0	0	0	PLA	2003	2002	-
71 ROUTE DE DETTWILLER	1	0	0	0	0	0	1	0	0	0	-	2007	-	-
Total	**43**	**42**	**0**	**19**	**5**	**8**	**11**	**0**	**0**	**18**				
IMMOBILIERE 3F														
32 RUE DE L'ERMITAGE	32	32	0	0	13	5	10	4	0	0	28 PLUS/ 4 PLAI	2009	2009	
Total	**32**	**32**	**0**	**0**	**13**	**5**	**10**	**4**	**0**	**0**				
LOGIEST														
28A RUE DE MONSWILLER	24	24	0	0	0	0	16	8	0	0	PLUS	2003	2001	-
Total	**24**	**24**	**0**	**0**	**0**	**0**	**16**	**8**	**0**	**0**				
LE NOUVEAU LOGIS DE L'EST														
4 RUE DE L'ANCIENNE SYNAGOGUE	10	10	0	2	4	3	1	0	0	0	PLA	1983	1983	-
6 RUE DE L'ANCIENNE SYNAGOGUE	8	8	0	3	1	0	4	0	0	0	PLA	1983	1983	-
8 RUE DE L'ANCIENNE SYNAGOGUE	8	8	0	4	3	0	1	0	0	0	PLA	1983	1983	-
1 RUE DELL	2	2	0	0	0	2	0	0	0	0	PLA	1994	1998	-
5 RUE DU HAUT BARR	8	8	0	0	7	0	0	1	0	0	PLA	1994	1998	-
Total	**36**	**36**	**0**	**9**	**15**	**5**	**6**	**1**	**0**	**0**				

	Total logements	Logts conventionnés	Chambres	T1	T2	T3	T4	T5	T6 &+	Nb logts réhabilités	Financement	Date mise en service	Date Convention	Date Réhabilitation
OPUS														
40 ROUTE DE DETTWILLER	1	1	0	0	0	0	0	1	0	0	AUTRE FINANC	1994	1994	-
44 ROUTE DE DETTWILLER	1	1	0	0	0	0	0	1	0	0	AUTRE FINANC	1994	1994	-
50 ROUTE DE DETTWILLER	1	1	0	0	0	0	0	1	0	0	RAPAPLA	1994	1994	-
7 RUE DE HAGUENAU	1	1	0	0	0	0	1	0	0	0	RAPAPLA	1994	1994	-
12 RUE DE HAGUENAU	6	6	0	0	0	3	3	0	0	0	PLA	1995	1993	-
14 RUE DE HAGUENAU	6	6	0	0	0	2	2	2	0	0	PLA	1995	1993	-
16 RUE DE HAGUENAU	6	6	0	0	0	3	3	0	0	0	PLA	1995	1993	-
23 RUE DE HAGUENAU	1	1	0	0	0	0	1	0	0	0	AUTRE FINANC	1994	1994	-
25 RUE DE HAGUENAU	1	1	0	0	0	0	1	0	0	0	AUTRE FINANC	1994	1994	-
30 RUE DE HAGUENAU	1	1	0	0	0	0	0	1	0	0	RAPAPLA	1994	1994	-
1 RUE DE LA SCIERIE	4	4	0	0	0	4	0	0	0	4	HLM REHAB	1982	1986	1991
3 RUE DE LA SCIERIE	4	4	0	0	0	4	0	0	0	4	HLM REHAB	1982	1986	1991
9 RUE DES EGLISES	4	4	0	0	1	2	0	1	0	0	PLS	2006	2003	-
1 RUE DES GRAVIERES	10	10	0	0	0	0	10	0	0	10	HLM REHAB	1965	1986	1993
2 RUE DES GRAVIERES	10	10	0	0	0	0	10	0	0	10	HLM REHAB	1965	1986	1993
3 RUE DES GRAVIERES	10	10	0	0	0	0	10	0	0	10	HLM REHAB	1965	1986	1993
5 RUE DES GRAVIERES	10	10	0	0	0	5	0	5	0	10	PSR REHAB	1965	1986	1993
7 RUE DES GRAVIERES	10	10	0	0	0	0	10	0	0	10	PSR REHAB	1965	1986	1993
9 RUE DES GRAVIERES	28	28	0	0	9	4	10	5	0	28	HLM REHAB	1976	1986	1990
11 RUE DES GRAVIERES	29	29	0	0	10	4	11	4	0	29	HLM REHAB	1976	1986	1990
2A RUE DES GRAVIERES	10	10	0	0	0	0	10	0	0	10	HLM REHAB	1965	1986	1990
2 RUE DES MAGNOLIAS	1	1	0	0	1	0	0	0	0	0	HLMO	1979	1986	-
4 RUE DES MAGNOLIAS	1	1	0	0	1	0	0	0	0	0	HLMO	1979	1986	-
6 RUE DES MAGNOLIAS	1	1	0	0	0	0	1	0	0	0	HLMO	1979	1986	-
8 RUE DES MAGNOLIAS	1	1	0	0	0	0	1	0	0	0	HLMO	1979	1986	-
10 RUE DES MAGNOLIAS	1	1	0	0	1	0	0	0	0	0	HLMO	1979	1986	-
12 RUE DES MAGNOLIAS	1	1	0	0	1	0	0	0	0	0	HLMO	1979	1986	-
14 RUE DES MAGNOLIAS	1	1	0	0	1	0	0	0	0	0	HLMO	1979	1986	-
16 RUE DES MAGNOLIAS	1	1	0	0	1	0	0	0	0	0	HLMO	1979	1986	-
20 RUE DES MAGNOLIAS	1	1	0	0	0	1	0	0	0	0	HLMO	1979	1986	-
22 RUE DES MAGNOLIAS	1	1	0	0	0	1	0	0	0	0	HLMO	1979	1986	-
24 RUE DES MAGNOLIAS	1	1	0	0	0	1	0	0	0	0	HLMO	1979	1986	-
26 RUE DES MAGNOLIAS	1	1	0	0	0	0	1	0	0	0	HLMO	1979	1986	-
28 RUE DES MAGNOLIAS	1	1	0	0	0	0	1	0	0	0	HLMO	1979	1986	-
30 RUE DES MAGNOLIAS	1	1	0	0	0	0	1	0	0	0	HLMO	1979	1986	-
32 RUE DES MAGNOLIAS	1	1	0	0	0	0	1	0	0	0	HLMO	1979	1986	-
34 RUE DES MAGNOLIAS	1	1	0	0	0	0	1	0	0	0	HLMO	1979	1986	-
36 RUE DES MAGNOLIAS	1	1	0	0	0	0	1	0	0	0	HLMO	1979	1986	-
38 RUE DES MAGNOLIAS	1	1	0	0	1	0	0	0	0	0	HLMO	1979	1986	-
40 RUE DES MAGNOLIAS	1	1	0	0	1	0	0	0	0	0	HLMO	1979	1986	-
44 RUE DES MAGNOLIAS	1	1	0	0	0	0	1	0	0	0	HLMO	1979	1986	-
46 RUE DES MAGNOLIAS	1	1	0	0	0	0	1	0	0	0	HLMO	1979	1986	-
48 RUE DES MAGNOLIAS	1	1	0	0	0	0	1	0	0	0	HLMO	1979	1986	-
50 RUE DES MAGNOLIAS	1	1	0	0	0	0	1	0	0	0	HLMO	1979	1986	-
52 RUE DES MAGNOLIAS	1	1	0	0	0	0	1	0	0	0	HLMO	1979	1986	-
56 RUE DES MAGNOLIAS	1	1	0	0	0	0	1	0	0	0	HLMO	1979	1986	-
14 RUE DES PERES	6	6	0	0	6	0	0	0	0	0	PLUS	2003	2005	-
61 RUE ROMAINE	12	12	0	0	4	4	3	1	0	12	LOPO REHAB	1957	1986	2009
63 RUE ROMAINE	12	12	0	0	4	4	4	0	0	12	LOPO REHAB	1956	1986	2009
61A RUE ROMAINE	12	12	0	0	4	5	3	0	0	12	LOPO REHAB	1957	1986	2009
63A RUE ROMAINE	12	12	0	0	4	4	4	0	0	12	LOPO REHAB	1956	1986	2009
Total	**233**	**233**	**0**	**0**	**50**	**51**	**110**	**22**	**0**	**173**				
PERSPECTIVES HABITAT														
17 RUE RUTH (bât. A)	16	16	0	1	5	9	1	0	0	0	PLA	1995	1993	-
19 RUE RUTH (bât. B)	15	15	0	1	1	6	7	0	0	0	PLA	1995	1993	-
21 RUE RUTH (bât. C)	25	25	0	2	6	9	8	0	0	0	PLA	1995	1993	-
23 RUE RUTH (bât. D)	23	23	0	0	10	5	8	0	0	0	PLA	1995	1993	-
27 RUE DE HAGUENAU	1	1	0	0	0	0	1	0	0	0	PLAI	2005	2005	-
27 RUE DE HAGUENAU	1	1	0	0	0	0	1	0	0	0	PLUS	2006	2007	-
Total	**81**	**81**	**0**	**4**	**22**	**29**	**26**	**0**	**0**	**0**				
SIBAR														
1 IMPASSE DE LA MOSSEL	1	1	0	0	0	0	1	0	0	0	PLA	1989	1987	-
2 IMPASSE DE LA MOSSEL	1	1	0	0	0	0	0	1	0	0	PLA	1989	1987	-
3 IMPASSE DE LA MOSSEL	1	1	0	0	0	0	1	0	0	0	PLA	1989	1987	-
4 IMPASSE DE LA MOSSEL	1	1	0	0	0	0	0	1	0	0	PLA	1989	1987	-
5 IMPASSE DE LA MOSSEL	1	1	0	0	0	0	1	0	0	0	PLA	1989	1987	-
6 IMPASSE DE LA MOSSEL	1	1	0	0	0	0	0	1	0	0	PLA	1989	1987	-
7 IMPASSE DE LA MOSSEL	1	1	0	0	0	0	1	0	0	0	PLA	1989	1987	-
8 IMPASSE DE LA MOSSEL	1	1	0	0	0	0	0	1	0	0	PLA	1989	1987	-
9 IMPASSE DE LA MOSSEL	1	1	0	0	0	0	1	0	0	0	PLA	1989	1987	-
10 IMPASSE DE LA MOSSEL	1	1	0	0	0	0	0	1	0	0	PLA	1989	1987	-
11 IMPASSE DE LA MOSSEL	1	1	0	0	0	0	1	0	0	0	PLA	1989	1987	-
12 IMPASSE DE LA MOSSEL	1	1	0	0	0	0	0	1	0	0	PLA	1989	1987	-
13 IMPASSE DE LA MOSSEL	1	1	0	0	0	0	0	1	0	0	PLA	1989	1987	-
1 RUE DE LA MAILLE	6	6	0	0	3	1	2	0	0	0	PLA	1987	1986	-
2 RUE DE LA MAILLE	8	8	0	0	1	5	0	1	1	0	PLA	1987	1986	-
3 RUE DE LA MAILLE	2	2	0	0	0	0	2	0	0	0	PLA	1987	1986	-
21 RUE DE L'ORANGERIE	5	5	0	0	1	0	0	4	0	0	PLA	1984	1982	-
2 RUE DE MARECHAL CLARKE	5	5	0	0	0	3	2	0	0	0	PLA	1984	1983	-
4 RUE DES GRAVIERES	20	20	0	0	10	0	10	0	0	0	PLA CFF	1974	1996	-
4 RUE DU MARECHAL CLARKE	7	7	0	0	3	4	0	0	0	0	PLA	1984	1983	-
6 RUE DU MARECHAL CLARKE	8	8	0	0	0	6	1	1	0	0	PLA	1984	1983	-
8 RUE DU MARECHAL CLARKE	12	12	0	0	6	6	0	0	0	0	PLA	1984	1983	-
12 RUE DU MARECHAL CLARKE	1	1	0	0	0	0	1	0	0	0	PLA	1984	1987	-
Total	**87**	**87**	**0**	**0**	**24**	**25**	**24**	**13**	**1**	**0**				

	Total logements	Logts conventionnés	Chambres	T1	T2	T3	T4	T5	T6 &+	Nb logts réhabilités	Financement	Date mise en service	Date Convention	Date Réhabilitation
SICI														
18 RUE DE LA ROSERAIE	11	11	0	0	0	2	4	5	0	0	PLA CFF	1990	1989	-
3 IMPASSE DE LA ROSERAIE	11	11	0	0	0	2	9	0	0	0	PLA CFF	1990	1989	-
Total	**22**	**22**	**0**	**0**	**0**	**4**	**13**	**5**	**0**	**0**				
Total	**570**	**569**	**0**	**32**	**131**	**130**	**219**	**56**	**2**	**191**				
STEINBOURG														
DOMIAL - HABITAT FAMILIAL D'ALSACE														
8 RUE DU PRESBYTERE	8	8	0	0	1	2	3	2	0	0	PLUS	2006	2006	-
2A RUE DE LA CHAPPELLE	6	6	0	0	0	3	2	1	0	6	PLUS	2007	2005	
Total	**14**	**14**	**0**	**0**	**1**	**5**	**5**	**3**	**0**	**6**				
DOMIAL - HABITAT DES SALARIES D'ALSACE														
6A RUE DES HIRONDELLES	15	15	0	0	6	5	4	0	0	0	PLATS	1998	1997	-
6B RUE DES HIRONDELLES	5	5	0	0	1	4	0	0	0	0	PLATS	1998	1997	-
Total	**20**	**20**	**0**	**0**	**7**	**9**	**4**	**0**	**0**	**0**				
OPUS														
1A RUE SAINT JEAN	1	1	0	0	0	0	1	0	0	0	PLA	1994	1993	-
2A RUE SAINT JEAN	1	1	0	0	0	0	1	0	0	0	PLA	1994	1993	-
3A RUE SAINT JEAN	1	1	0	0	0	0	1	0	0	0	PLA	1994	1993	-
4A RUE SAINT JEAN	1	1	0	0	0	0	1	0	0	0	PLA	1994	1993	-
5A RUE SAINT JEAN	1	1	0	0	0	0	1	0	0	0	PLA	1994	1993	-
6A RUE SAINT JEAN	1	1	0	0	0	0	1	0	0	0	PLA	1994	1993	-
B RUE SAINT JEAN	8	8	0	0	0	6	0	2	0	0	PLA	1994	1993	-
C RUE SAINT JEAN	4	4	0	0	2	1	1	0	0	0	PLA	1994	1993	-
Total	**18**	**18**	**0**	**0**	**2**	**7**	**7**	**2**	**0**	**0**				
Total	**52**	**52**	**0**	**0**	**10**	**21**	**16**	**5**	**0**	**6**				
WOLSCHHEIM														
SIBAR														
22 IMPASSE HOFMATT	1	1	0	0	0	0	1	0	0	0	PLA	1998	1996	-
24 IMPASSE HOFMATT	1	1	0	0	0	0	1	0	0	0	PLA	1998	1996	-
26 IMPASSE HOFMATT	1	1	0	0	0	0	1	0	0	0	PLA	1998	1996	-
28 IMPASSE HOFMATT	1	1	0	0	0	0	1	0	0	0	PLA	1998	1996	-
30 IMPASSE HOFMATT	1	1	0	0	0	0	0	1	0	0	PLA	1998	1996	-
Total	**5**	**5**	**0**	**0**	**0**	**0**	**4**	**1**	**0**	**0**				
Total	**5**	**5**	**0**	**0**	**0**	**0**	**4**	**1**	**0**	**0**				
Total SAVERNE	**871**	**870**	**0**	**34**	**168**	**249**	**331**	**87**	**2**	**209**				

TERRITOIRE DE TRUCHTERSHEIM

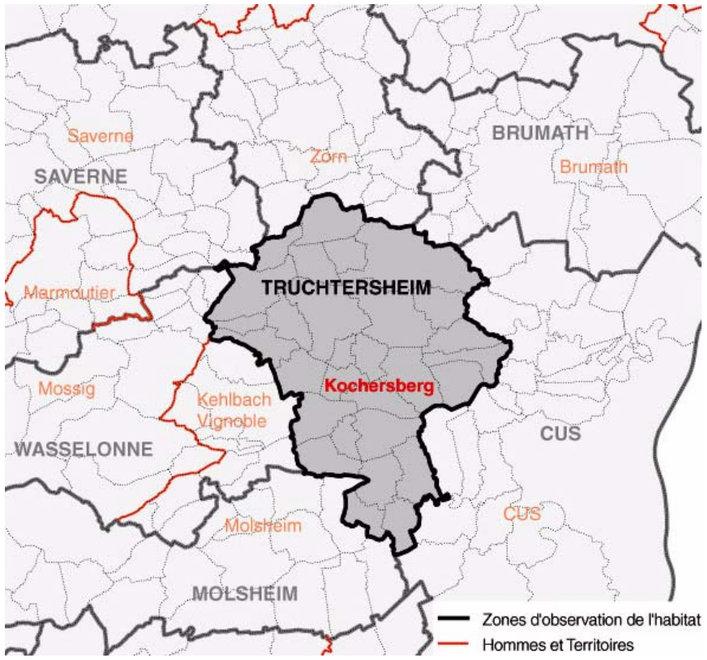

Volume du parc au 1er janvier 2011	Nouvelles mises en service 2010
91 logements	31 logements
	16 logements à **Ittenheim** 15 logements à **Achenheim**

Bailleur	Total	Conven-tionnés	Cham-bres	T1	T2	T3	T4	T5	T6 &+
DOMIAL - HFA	38	38	0	0	3	25	10	0	0
SIBAR	19	19	0	0	2	10	7	0	0
IMMOBILIERE 3F	16	16	0	0	6	6	3	1	0
HABITAT DE L'ILL	15	0	0	0	4	8	2	1	0
OPUS	3	3	0	0	0	2	1	0	0
Total Territoire	**91**	**76**	**0**	**0**	**15**	**51**	**23**	**2**	**0**

	Chambres	T1	T2	T3	T4	T5	T6&+
Bas-Rhin	1 %	4,7 %	15,5 %	38,8 %	30,1 %	8,9 %	1 %
Territoire	0 %	0 %	16,5 %	56 %	25,3 %	2,2 %	0 %

TRUCHTERSHEIM

	Total logements	Logts conventionnés	Chambres	T1	T2	T3	T4	T5	T6 &+	Nb logts réhabilités	Financement	Date mise en service	Date Convention	Date Réhabilitation
ACHENHEIM														
HABITAT DE L'ILL														
1 RUE DU MOULIN	7	0	0	0	0	4	2	1	0	0	Acquisition / am	2010		
3 RUE DU MOULIN	8	0	0	0	4	4	0	0	0	0	Acquisition / am	2010		
Total	**15**	**0**	**0**	**0**	**4**	**8**	**2**	**1**	**0**	**0**				
Total	**15**	**0**	**0**	**0**	**4**	**8**	**2**	**1**	**0**	**0**				
BEHLENHEIM														
DOMIAL - HABITAT FAMILIAL D'ALSACE														
1 RUE KAPP	3	3	0	0	0	2	1	0	0	0	PLUS	2005	2005	-
2 PLACE DE L'ECOLE	2	2	0	0	0	2	0	0	0	0	PLUS	2008	2008	-
Total	**5**	**5**	**0**	**0**	**0**	**4**	**1**	**0**	**0**	**0**				
Total	**5**	**5**	**0**	**0**	**0**	**4**	**1**	**0**	**0**	**0**				
ITTENHEIM														
IMMOBILIERE 3F														
6 rue du stade	16	16	0	0	6	6	3	1	0	0	PLS	2010	2009	
Total	**16**	**16**	**0**	**0**	**6**	**6**	**3**	**1**	**0**	**0**				
Total	**16**	**16**	**0**	**0**	**6**	**6**	**3**	**1**	**0**	**0**				
NEUGARTHEIM - ITTLENHEIM														
SIBAR														
1 LES HAUTS DU KOCHERSBERG	5	5	0	0	0	3	2	0	0	0	PLUS	2008	2006	-
Total	**5**	**5**	**0**	**0**	**0**	**3**	**2**	**0**	**0**	**0**				
Total	**5**	**5**	**0**	**0**	**0**	**3**	**2**	**0**	**0**	**0**				
OSTHOFFEN														
DOMIAL - HABITAT FAMILIAL D'ALSACE														
11A RUE DES SEIGNEURS	3	3	0	0	1	1	1	0	0	3	PLUS	2001	2000	2001
11B RUE DES SEIGNEURS	4	4	0	0	0	4	0	0	0	4	PLUS	2001	2000	2001
Total	**7**	**7**	**0**	**0**	**1**	**5**	**1**	**0**	**0**	**7**				
Total	**7**	**7**	**0**	**0**	**1**	**5**	**1**	**0**	**0**	**7**				
PFULGRIESHEIM														
SIBAR														
7 RUE DE LA COLLINE	8	8	0	0	2	4	2	0	0	0	PLA	1995	1994	-
15 RUE DU HEUBERG	6	6	0	0	0	3	3	0	0	0	PLUS	2004	2003	-
Total	**14**	**14**	**0**	**0**	**2**	**7**	**5**	**0**	**0**	**0**				
Total	**14**	**14**	**0**	**0**	**2**	**7**	**5**	**0**	**0**	**0**				

	Total logements	Logts conventionnés	Chambres	T1	T2	T3	T4	T5	T6 &+	Nb logts réhabilités	Financement	Date mise en service	Date Convention	Date Réhabilitation
TRUCHTERSHEIM														
DOMIAL HABITAT FAMILIAL D'ALSACE														
12 RUE DES ARTISANS	13	13	0	0	1	8	4	0	0	0	PCL	2001		
14 RUE DES ARTISANS	13	13	0	0	1	8	4	0	0	0	PCL	2001		
Total	**26**	**26**	**0**	**0**	**2**	**16**	**8**	**0**	**0**	**0**				
Total	**26**	**26**	**0**	**0**	**2**	**16**	**8**	**0**	**0**	**0**				
WINTZENHEIM-KOCHERSBERG														
OPUS														
17 RUE DE L'ECOLE	3	3	0			2	1			0	PLUS	2008	2005	-
Total	**3**	**3**	**0**	**0**	**0**	**2**	**1**	**0**	**0**	**0**				
Total	**3**	**3**	**0**	**0**	**0**	**2**	**1**	**0**	**0**	**0**				
Total TRUCHTERSHEIM	**91**	**76**	**0**	**0**	**15**	**51**	**23**	**2**	**0**	**7**				

TERRITOIRE DE WASSELONNE

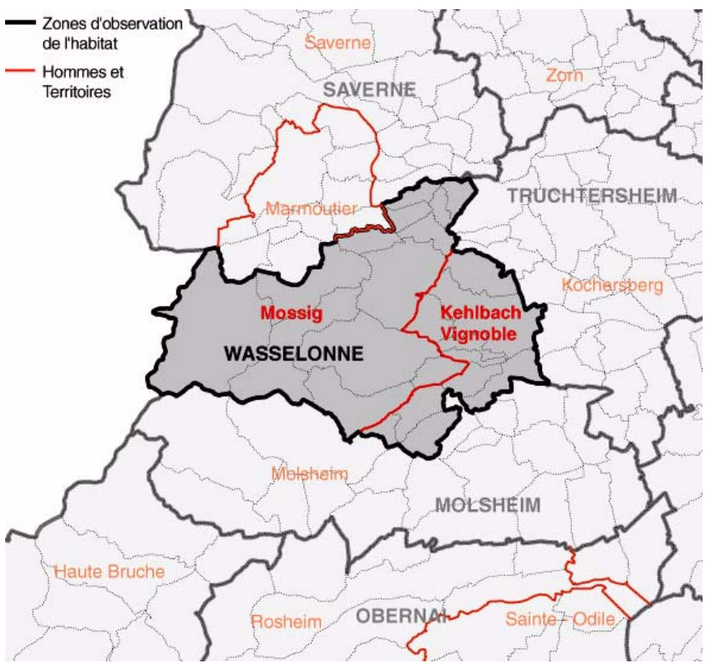

Volume du parc au 1er janvier 2011	Nouvelles mises en service 2010
380 logements	59 logements
	26 logements à **Marlenheim** 18 logements à **Wasselonne** 6 logements à **Knoersheim** 5 logements à **Westhoffen** 4 logements à **Allenwiller**

Bailleur	Total	Conven-tionnés	Cham-bres	T1	T2	T3	T4	T5	T6 &+
OPUS	189	189	0	4	47	74	51	13	0
SIBAR	93	87	0	1	23	37	23	8	1
LA STRASBOURGEOISE	50	50	0	2	16	18	12	2	0
DOMIAL - HSA	23	21	0	0	8	10	4	1	0
DOMIAL - HFA	12	12	0	0	0	5	7	0	0
LE FOYER DE LA BASSE BRUCHE	9	9	0	0	5	4	0	0	0
NOUVEAU LOGIS DE L'EST	4	4	0	0	0	0	1	3	0
Total Territoire	**380**	**372**	**0**	**7**	**99**	**148**	**98**	**27**	**1**

	Chambres	T1	T2	T3	T4	T5	T6&+
Bas-Rhin	1 %	4,7 %	15,5 %	38,8 %	30,1 %	8,9 %	1 %
Territoire	0 %	1,8 %	26,1 %	38,9	25,8 %	7,1 %	0,3 %

WASSELONNE

	Total logements	Logts conventionnés	Chambres	T1	T2	T3	T4	T5	T6 &+	Nb logts réhabilités	Financement	Date mise en service	Date Convention	Date Réhabilitation
ALLENWILLER														
SIBAR														
4 rue Jean Théodore GEROLD	4	4	0	0	1	0	3	0	0	0	PLUS	2010	2009	-
Total	**4**	**4**	**0**	**0**	**1**	**0**	**3**	**0**	**0**	**0**				
Total	**4**	**4**	**0**	**0**	**1**	**0**	**3**	**0**	**0**	**0**				
BERGBIETEN														
DOMIAL - HABITAT FAMILIAL D'ALSACE														
1 RUE DE LA COMMANDERIE	4	4	0	0	0	1	3	0	0	0	PLUS	2004	2004	-
Total	**4**	**4**	**0**	**0**	**0**	**1**	**3**	**0**	**0**	**0**				
Total	**4**	**4**	**0**	**0**	**0**	**1**	**3**	**0**	**0**	**0**				
DAHLENHEIM														
LE FOYER DE LA BASSE BRUCHE														
2 RUE DES SEIGNEURS	4	4	0	0	1	3	0	0	0	4	PLUS	2002	2001	-
Total	**4**	**4**	**0**	**0**	**1**	**3**	**0**	**0**	**0**	**4**				
Total	**4**	**4**	**0**	**0**	**1**	**3**	**0**	**0**	**0**	**4**				
DANGOLSHEIM														
LE FOYER DE LA BASSE BRUCHE														
1 RUE DU VILLAGE	5	5	0	0	4	1	0	0	0	5	PCL	2000	1999	-
Total	**5**	**5**	**0**	**0**	**4**	**1**	**0**	**0**	**0**	**5**				
Total	**5**	**5**	**0**	**0**	**4**	**1**	**0**	**0**	**0**	**5**				
HOHENGOEFT														
SIBAR														
10 RUE DE LA MAIRIE	8	8	0	0	2	4	1	1	0	0	PLA	1995	1994	-
3 RUE PRINCIPALE	2	2	0	0	0	1	1	0	0	0	PLUS	2006	2004	-
Total	**10**	**10**	**0**	**0**	**2**	**5**	**2**	**1**	**0**	**0**				
Total	**10**	**10**	**0**	**0**	**2**	**5**	**2**	**1**	**0**	**0**				
KNOERSHEIM														
SIBAR														
1 rue de l'Eglise	6	6	0	0	0	2	2	2	0	0	PLUS	2010	2009	-
Total	**6**	**6**	**0**	**0**	**0**	**2**	**2**	**2**	**0**	**0**				
Total	**6**	**6**	**0**	**0**	**0**	**2**	**2**	**2**	**0**	**0**				
MARLENHEIM														
OPUS														
3 RUE DU PENSIONNAT	14	14	0	0	6	4	4	0	0	0	PLUS	2008	2008	-
3A RUE DU PENSIONNAT	10	10	0	4	5	1	0	0	0	0	PLUS	2008	2008	-
2 RUE DE LA HOFSTATT	10	10		0	2	4	3	1	0	0	PLUS	2010	2010	
4 RUE DE LA HOFSTATT	10	10		0	2	4	3	1	0	0	PLUS	2010	2010	
7 RUE DE LA HOFSTATT	1	1		0	0	0	0	1	0	0	PLS	2010	2010	
11 RUE DE LA HOFSTATT	1	1		0	0	0	1	0	0	0	PLS	2010	2010	
13 RUE DE LA HOFSTATT	1	1		0	0	0	1	0	0	0	PLS	2010	2010	
17 RUE DE LA HOFSTATT	1	1		0	0	0	1	0	0	0	PLS	2010	2010	
24 RUE DE LA HOFSTATT	1	1		0	0	0	1	0	0	0	PLS	2010	2010	
26 RUE DE LA HOFSTATT	1	1		0	0	0	1	0	0	0	PLS	2010	2010	
Total	**50**	**50**	**0**	**4**	**15**	**13**	**15**	**3**	**0**	**0**				
Total	**50**	**50**	**0**	**4**	**15**	**13**	**15**	**3**	**0**	**0**				

	Total logements	Logts conventionnés	Chambres	T1	T2	T3	T4	T5	T6 &+	Nb logts réhabilités	Financement	Date mise en service	Date Convention	Date Réhabilitation
ODRATZHEIM														
SIBAR														
1 RUE DE L'ECOLE	1	0	0	0	0	0	1	0	0	0	PLUS	2006	2006	-
Total	**1**	**0**	**0**	**0**	**0**	**0**	**1**	**0**	**0**	**0**				
Total	**1**	**0**	**0**	**0**	**0**	**0**	**1**	**0**	**0**	**0**				
SCHARRACHBERGHEIM														
SIBAR														
18 RUE DES EGLISES	3	3	0		1	2				3	PLUS	2009	2006	
16 rue de l'Eglise	2	2	0	0	0	2	0	0	0	0	PLUS	2009	2006	
Total	**5**	**5**	**0**	**0**	**1**	**4**	**0**	**0**	**0**	**3**				
Total	**5**	**5**	**0**	**0**	**1**	**4**	**0**	**0**	**0**	**3**				
WANGENBOURG-ENGENTHAL														
SIBAR														
2 RUE DES ECOLES	4	4	0	0	0	2	2	0	0	0	PLUS	2006	2004	-
Total	**4**	**4**	**0**	**0**	**0**	**2**	**2**	**0**	**0**	**0**				
Total	**4**	**4**	**0**	**0**	**0**	**2**	**2**	**0**	**0**	**0**				
WASSELONNE														
DOMIAL HABITAT FAMILIAL D'ALSACE														
1 RUE BERLIOZ	8	8	0	0	0	4	4	0	0	0	PLAI	2002		
Total	**8**	**8**	**0**	**0**	**0**	**4**	**4**	**0**	**0**	**0**				
DOMIAL HABITAT DES SALARIES D'ALSACE														
5 IMPASSE BERLIOZ	6	6	0	0	1	2	3	0	0	0	PLUS	2010	2010	-
6 Rue des Marronniers	4	4	0	0	3	0	0	1	0	-	ANAH	2010	2010	-
9-10 Cour du Château	6	6	0	0	0	5	1	0	0	-	ANAH	2010	2010	-
9-10 Cour du Château	2	0	0	0	1	1	0	0	0	-	LIBRE	2010	2010	-
Total	**18**	**16**	**0**	**0**	**5**	**8**	**4**	**1**	**0**	**0**				
OPUS														
3A RUE BERLIOZ	8	8	0	0	3	4	1	0	0	8	HLM REHAB	1977	1986	1993
3B RUE BERLIOZ	6	6	0	0	0	2	4	0	0	6	HLM REHAB	1977	1986	1993
3C RUE BERLIOZ	6	6	0	0	0	1	3	2	0	6	HLM REHAB	1977	1986	1993
3D RUE BERLIOZ	7	7	0	0	1	1	5	0	0	0	PLA	1987	1987	-
3E RUE BERLIOZ	11	11	0	0	2	7	2	0	0	0	PLA	1987	1987	-
1 RUE CANNONNIER CORRE	2	2	0	0	0	2	0	0	0	2	HLM REHAB	1933	1986	1991
3 RUE CANNONNIER CORRE	4	4	0	0	0	4	0	0	0	4	HLM REHAB	1933	1986	1991
5 RUE CANNONNIER CORRE	4	4	0	0	0	4	0	0	0	4	HLM REHAB	1933	1986	1991
3 RUE DES ACACIAS	7	7	0	0	3	4	0	0	0	7	HLM REHAB	1956	1986	2002
5 RUE DES ACACIAS	8	8	0	0	4	4	0	0	0	8	HLM REHAB	1956	1986	2002
7 RUE DES ACACIAS	8	8	0	0	4	4	0	0	0	8	HLM REHAB	1956	1986	2002
9 RUE DES ACACIAS	7	7	0	0	3	4	0	0	0	7	HLM REHAB	1956	1986	2002
11 RUE DES ACACIAS	8	8	0	0	4	4	0	0	0	8	HLM REHAB	1956	1986	2002
13 RUE DES ACACIAS	6	6	0	0	0	0	6	0	0	6	HLM REHAB	1967	1986	2002
15 RUE DES ACACIAS	6	6	0	0	0	0	6	0	0	6	HLM REHAB	1967	1986	2002
1B RUE DES ACACIAS	8	8	0	0	4	4	0	0	0	8	HLM REHAB	1956	1986	2002
2 RUE DES DAHLIAS	1	1	0	0	0	0	0	1	0	0	PLUS	2008	2005	-
4 RUE DES DAHLIAS	1	1	0	0	0	0	0	1	0	0	PLUS	2008	2005	-
6 RUE DES DAHLIAS	1	1	0	0	0	0	0	1	0	0	PLUS	2008	2005	-
8 RUE DES DAHLIAS	1	1	0	0	0	0	0	1	0	0	PLUS	2008	2005	-
10 RUE DES DAHLIAS	1	1	0	0	0	0	0	1	0	0	PLUS	2008	2005	-
12 RUE DES DAHLIAS	1	1	0	0	0	0	0	1	0	0	PLUS	2008	2005	-
14 RUE DES DAHLIAS	1	1	0	0	0	0	0	1	0	0	PLUS	2008	2005	-
16 RUE DES DAHLIAS	1	1	0	0	0	0	0	1	0	0	PLUS	2008	2005	-
18 RUE DES DAHLIAS	1	1	0	0	0	0	1	0	0	0	PLUS	2008	2005	-
20 RUE DES DAHLIAS	1	1	0	0	0	0	1	0	0	0	PLUS	2008	2005	-
22 RUE DES DAHLIAS	1	1	0	0	0	0	1	0	0	0	PLUS	2008	2005	-
24 RUE DES DAHLIAS	1	1	0	0	0	0	1	0	0	0	PLUS	2008	2005	-
26 RUE DES DAHLIAS	1	1	0	0	0	0	1	0	0	0	PLUS	2008	2005	-
28 RUE DES DAHLIAS	1	1	0	0	0	0	1	0	0	0	PLUS	2008	2005	-
30 RUE DES DAHLIAS	1	1	0	0	0	0	1	0	0	0	PLUS	2008	2005	-
32 RUE DES DAHLIAS	1	1	0	0	0	0	1	0	0	0	PLUS	2008	2005	-
34 RUE DES DAHLIAS	1	1	0	0	0	0	1	0	0	0	PLUS	2008	2005	-
36 RUE DES DAHLIAS	1	1	0	0	0	1	0	0	0	0	PLUS	2008	2005	-
38 RUE DES DAHLIAS	1	1	0	0	0	1	0	0	0	0	PLUS	2008	2005	-
40 RUE DES DAHLIAS	1	1	0	0	0	1	0	0	0	0	PLUS	2008	2005	-
42 RUE DES DAHLIAS	1	1	0	0	0	1	0	0	0	0	PLUS	2008	2005	-
14 RUE DES GLAIEULS	6	6	0	0	2	4	0	0	0	0	PLA	1985	1984	-
16 RUE DES PRIMEVERES	6	6	0	0	2	4	0	0	0	0	PLA	1985	1984	-
Total	**139**	**139**	**0**	**0**	**32**	**61**	**36**	**10**	**0**	**88**				

	Total logements	Logts conventionnés	Chambres	T1	T2	T3	T4	T5	T6 &+	Nb logts réhabilités	Financement	Date mise en service	Date Convention	Date Réhabilitation
SIBAR														
10 IMPASSE DES CERISIERS	10	10	0	0	1	4	4	1	0	0	PLA	1994	1992	-
11 IMPASSE DES CERISIERS	10	10	0	0	1	5	3	1	0	0	PLA	1994	1992	-
21 RUE DE LA GARE	5	5	0	0	2	3	0	0	0	0	PLUS	2007	2007	-
3 RUE DE LA LAMPE	3	3	0	0	3	0	0	0	0	0	PALULOS	2007	2001	-
2 RUE DES ESCALIERS	4	4	0	0	3	1	0	0	0	0	PLA	1998	1996	-
8 RUE DES PAÏENS	3	3	0	0	2	1	0	0	0	3	PLUS	2007	2005	2007
14 RUE DES PAÏENS	3	3	0	0	1	2	0	0	0	0	PLUS	2006	2005	-
22 RUE DU GENERAL DE GAULLE	4	0	0	1	2	1	0	0	0	0	LIBRE	2001	-	-
9A RUE DU GENERAL DE GAULLE	7	7	0	0	0	3	3	1	0	0		2006	2006	-
5 RUE DU MOULIN	1	0	0	0	0	0	0	0	1	0	LIBRE	1976	-	-
3 RUE DU PUITS	4	4	0	0	3	0	1	0	0	0	PALULOS	2007	2001	-
2 RUE DU SOMMEREND	2	2	0	0	1	1	0	0	0	0	PALULOS	2001	1999	-
Total	**56**	**51**	**0**	**1**	**19**	**21**	**11**	**3**	**1**	**3**				
LA STRASBOURGEOISE HABITAT														
1 RUE DES JARDINS	17	17	0	2	5	7	3	0	0	0	PLA	1998	1996	-
3 RUE DES JARDINS	12	12	0	0	2	5	4	1	0	0	PLA	1998	1996	-
5 RUE DES JARDINS	12	12	0	0	2	5	4	1	0	0	PLA	1998	1996	-
7 RUE DES JARDINS	9	9	0	0	7	1	1	0	0	0	PLI	1998	1996	-
Total	**50**	**50**	**0**	**2**	**16**	**18**	**12**	**2**	**0**	**0**				
Total	**271**	**264**	**0**	**3**	**72**	**112**	**67**	**16**	**1**	**91**				
WESTHOFFEN														
DOMIAL HABITAT DES SALARIES D'ALSACE														
4 Rue du Staedtel	5	5	0	0	3	2	0	0	0	-	PLA	2010	2010	-
Total	**5**	**5**	**0**	**0**	**3**	**2**	**0**	**0**	**0**	**0**				
LE NOUVEAU LOGIS DE L'EST														
8 RUE DU BUEHLWEG	1	1	0	0	0	0	0	1	0	0	PLUS	2009	2008	-
4 RUE DU BUEHLWEG	1	1	0	0	0	0	1	0	0	0	PLUS	2009	2008	-
8 RUE DU BUEHLWEG	1	1	0	0	0	0	0	1	0	0	PLUS	2009	2008	-
8 RUE DU BUEHLWEG	1	1	0	0	0	0	0	1	0	0	PLUS	2009	2008	-
Total	**4**	**4**	**0**	**0**	**0**	**0**	**1**	**3**	**0**	**0**				
Total	**9**	**9**	**0**	**0**	**3**	**2**	**1**	**3**	**0**	**0**				
ZEHNACKER														
SIBAR														
5 RUE KOPPELGASS	1	1	0	0	0	0	1	0	0	0	PLUS	2007	2005	-
7 RUE KOPPELGASS	1	1	0	0	0	0	0	1	0	0	PLUS	2007	2005	-
9 RUE KOPPELGASS	1	1	0	0	0	1	0	0	0	0	PLUS	2007	2005	-
11 RUE KOPPELGASS	1	1	0	0	0	1	0	0	0	0	PLUS	2007	2005	-
13 RUE KOPPELGASS	1	1	0	0	0	1	0	0	0	0	PLUS	2007	2005	-
15 RUE KOPPELGASS	1	1	0	0	0	0	0	1	0	0	PLUS	2007	2005	-
17 RUE KOPPELGASS	1	1	0	0	0	0	1	0	0	0	PLUS	2007	2005	-
Total	**7**	**7**	**0**	**0**	**0**	**3**	**2**	**2**	**0**	**0**				
Total	**7**	**7**	**0**	**0**	**0**	**3**	**2**	**2**	**0**	**0**				
Total WASSELONNE	**380**	**372**	**0**	**7**	**99**	**148**	**98**	**27**	**1**	**103**				

TERRITOIRE DE WISSEMBOURG

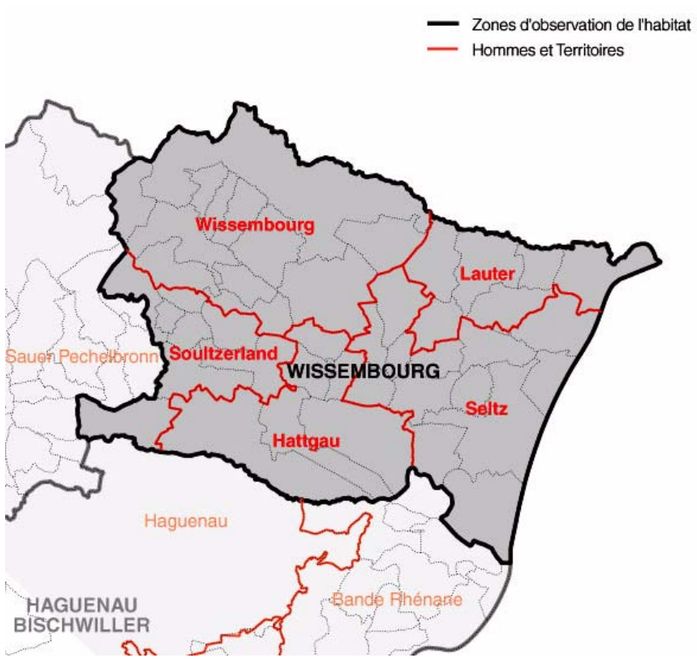

Volume du parc au 1er janvier 2011	Nouvelles mises en service 2010
981 logements	aucune mise en service en 2010

Bailleur	Total	Conven-tionnés	Cham bres	T1	T2	T3	T4	T5	T6 &+
OPUS	633	633	0	0	61	214	267	91	0
SIBAR	117	105	0	0	0	39	57	18	3
DOMIAL - HSA	68	68	0	2	12	7	47	0	0
DOMIAL - HFA	64	64	0	9	22	21	10	2	0
SICI	64	0	0	0	4	28	28	4	0
IMMOBILIERE 3F	33	33	0	0	0	0	21	12	0
DOMIAL - UES PACT ARIM	2	0	0	0	0	0	1	1	0
Total Territoire	**981**	**903**	**0**	**11**	**99**	**309**	**431**	**128**	**3**

	Chambres	T1	T2	T3	T4	T5	T6&+
Bas-Rhin	1 %	4,7 %	15,5 %	38,8 %	30,1 %	8,9 %	1 %
Territoire	0 %	1,1 %	10,1 %	31,5 %	43,9 %	13 %	0,3 %

WISSEMBOURG

BETSCHDORF

	Total logements	Logts conventionnés	Chambres	T1	T2	T3	T4	T5	T6 &+	Nb logts réhabilités	Financement	Date mise en service	Date Convention	Date Réhabilitation
DOMIAL - HABITAT FAMILIAL D'ALSACE														
22 RUE DE L'AVENIR	7	7	0	1	4	2	0	0	0	0	PLA CFF	1981	1979	-
24 RUE DE L'AVENIR	10	10	0	2	5	2	1	0	0	0	PLA CFF	1981	1979	-
26 RUE DE L'AVENIR	8	8	0	2	3	2	1	0	0	0	PLA CFF	1981	1979	-
28 RUE DE L'AVENIR	9	9	0	2	5	2	0	0	0	0	PLA CFF	1981	1979	-
Total	**34**	**34**	**0**	**7**	**17**	**8**	**2**	**0**	**0**	**0**				
OPUS														
25 RUE DE L'AVENIR	11	11	0	0	4	6	1	0	0	11	HLM REHAB	1976	1986	1992
27 RUE DE L'AVENIR	8	8	0	0	0	1	4	3	0	8	HLM REHAB	1976	1986	1992
40 RUE DU PRESBYTERE	8	8	0	0	0	1	4	3	0	8	HLM REHAB	1976	1986	1992
Total	**27**	**27**	**0**	**0**	**4**	**8**	**9**	**6**	**0**	**27**				
Total	**61**	**61**	**0**	**7**	**21**	**16**	**11**	**6**	**0**	**27**				

HATTEN

OPUS														
5 RUE DE CHATEAUPONSAC	6	6	0	0	0	6	0	0	0	6	PSR REHAB	1964	1986	1994
7 RUE DE CHATEAUPONSAC	6	6	0	0	0	0	6	0	0	6	PSR REHAB	1964	1986	1994
3 RUE DU 19 MARS	11	11	0	0	4	6	1	0	0	11	HLM REHAB	1976	1986	1996
4 RUE DU 19 MARS	7	7	0	0	0	2	5	0	0	7	HLM REHAB	1976	1986	1996
5 RUE DU 19 MARS	8	8	0	0	0	1	4	3	0	8	HLM REHAB	1976	1986	1996
6 RUE DU 19 MARS	1	1	0	0	0	0	0	1	0	0	HLMO	1980	1986	-
7 RUE DU 19 MARS	1	1	0	0	0	0	1	0	0	0	HLMO	1980	1986	-
8 RUE DU 19 MARS	1	1	0	0	0	0	1	0	0	0	HLMO	1980	1986	-
9 RUE DU 19 MARS	1	1	0	0	0	0	1	0	0	0	HLMO	1980	1986	-
10 RUE DU 19 MARS	1	1	0	0	0	0	0	1	0	0	HLMO	1980	1986	-
11 RUE DU 19 MARS	1	1	0	0	0	0	1	0	0	0	HLMO	1980	1986	-
12 RUE DU 19 MARS	1	1	0	0	0	0	1	0	0	0	HLMO	1980	1986	-
13 RUE DU 19 MARS	1	1	0	0	0	0	1	0	0	0	HLMO	1980	1986	-
15 RUE DU 19 MARS	1	1	0	0	0	1	0	0	0	0	HLMO	1980	1986	-
16 RUE DU 19 MARS	1	1	0	0	0	1	0	0	0	0	HLMO	1980	1986	-
17 RUE DU 19 MARS	1	1	0	0	0	1	0	0	0	0	HLMO	1980	1986	-
19 RUE DU 19 MARS	1	1	0	0	0	0	0	1	0	0	HLMO	1980	1986	-
21 RUE DU 19 MARS	1	1	0	0	0	0	1	0	0	0	HLMO	1980	1986	-
22 RUE DU 19 MARS	1	1	0	0	0	0	1	0	0	0	HLMO	1980	1986	-
Total	**52**	**52**	**0**	**0**	**4**	**18**	**24**	**6**	**0**	**38**				
Total	**52**	**52**	**0**	**0**	**4**	**18**	**24**	**6**	**0**	**38**				

	Total logements	Logts conventionnés	Chambres	T1	T2	T3	T4	T5	T6 &+	Nb logts réhabilités	Financement	Date mise en service	Date Convention	Date Réhabilitation
LAUTERBOURG														
DOMIAL - HABITAT DES SALARIES D'ALSACE														
5 RUE SAINT JUST LE MARTEL	12	12	0	0	4	0	8	0	0	12	PALULOS	1974	1997	1998
6 RUE SAINT JUST LE MARTEL	12	12	0	0	4	0	8	0	0	12	PALULOS	1974	1997	1998
7 RUE SAINT JUST LE MARTEL	8	8	0	0	0	0	8	0	0	8	PALULOS	1974	1997	1998
8 RUE SAINT JUST LE MARTEL	8	8	0	0	0	0	8	0	0	8	PALULOS	1974	1997	1998
5 RUE DE LIMOGES	6	6	0	2	1	1	2	0	0	6	PLA CDC	1999	1997	1998
6 RUE DE LIMOGES	6	6	0	0	3	3	0	0	0	6	PLA CDC	1999	1997	1998
Total	**52**	**52**	**0**	**2**	**12**	**4**	**34**	**0**	**0**	**52**				
OPUS														
1 IMPASSE DES ACACIAS	8	8	0	0	0	4	4	0	0	8	HLM REHAB	1959	1986	1998
2 IMPASSE DES ACACIAS	8	8	0	0	0	4	4	0	0	8	HLM REHAB	1959	1986	1998
3 IMPASSE DES ACACIAS	8	8	0	0	0	4	4	0	0	8	HLM REHAB	1959	1986	1998
4 IMPASSE DES ACACIAS	8	8	0	0	0	4	4	0	0	8	HLM REHAB	1959	1986	1998
Total	**32**	**32**	**0**	**0**	**0**	**16**	**16**	**0**	**0**	**32**				
SIBAR														
1 CITE DE LA CHAPELLE	8	8	0	0	0	4	4	0	0	0	PALULOS	1964	1993	-
2 CITE DE LA CHAPELLE	8	8	0	0	0	0	4	4	0	0	PALULOS	1964	1993	-
3 CITE DE LA CHAPELLE	8	8	0	0	0	4	4	0	0	0	PALULOS	1964	1993	-
4 CITE DE LA CHAPELLE	8	8	0	0	0	0	4	4	0	0	PALULOS	1966	1993	-
5 CITE DE LA CHAPELLE	8	8	0	0	0	4	4	0	0	0	PALULOS	1966	1993	-
6 CITE DE LA CHAPELLE	7	7	0	0	0	0	2	2	3	0	PALULOS	1965	1993	-
7 CITE DE LA CHAPELLE	8	8	0	0	0	4	4	0	0	0	PALULOS	1964	1993	-
8 CITE DE LA CHAPELLE	8	8	0	0	0	4	4	0	0	0	PALULOS	1973	1993	-
8A RUE DE LA CHAPELLE	6	0	0	0	0	3	3	0	0	0	PLA CFF	1976	-	-
8B RUE DE LA CHAPELLE	6	0	0	0	0	3	3	0	0	0	PLA CFF	1976	-	-
9 CITE DE LA CHAPELLE	8	8	0	0	0	0	4	4	0	0	PALULOS	1965	1993	-
10 CITE DE LA CHAPELLE	8	8	0	0	0	4	4	0	0	0	PALULOS	1976	1993	-
18 CITE DE LA CHAPELLE	8	8	0	0	0	4	4	0	0	0	PALULOS	1969	1993	-
19 CITE DE LA CHAPELLE	8	8	0	0	0	0	4	4	0	0	PALULOS	1969	1993	-
20 CITE DE LA CHAPELLE	8	8	0	0	0	4	4	0	0	0	PALULOS	1969	1993	-
16 RUE SAINT PRIEST TAURION	1	1	0	0	0	1	0	0	0	0	PLAI	2003	2001	-
17 RUE SAINT PRIEST TAURION	1	1	0	0	0	0	1	0	0	0	PLAI	2003	2001	-
Total	**117**	**105**	**0**	**0**	**0**	**39**	**57**	**18**	**3**	**0**				
Total	**201**	**189**	**0**	**2**	**12**	**59**	**107**	**18**	**3**	**84**				
NIEDERLAUTERBACH														
OPUS														
2 RUE DES MERLES	1	1	0	0	0	0	1	0	0	0	PLA	1988	1988	-
4 RUE DES MERLES	1	1	0	0	0	1	0	0	0	0	PLA	1988	1988	-
6 RUE DES MERLES	1	1	0	0	0	0	1	0	0	0	PLA	1988	1988	-
8 RUE DES MERLES	1	1	0	0	0	0	0	1	0	0	PLA	1988	1988	-
10 RUE DES MERLES	1	1	0	0	0	0	1	0	0	0	PLA	1988	1988	-
12 RUE DES MERLES	1	1	0	0	0	0	0	1	0	0	PLA	1988	1988	-
Total	**6**	**6**	**0**	**0**	**0**	**1**	**3**	**2**	**0**	**0**				
Total	**6**	**6**	**0**	**0**	**0**	**1**	**3**	**2**	**0**	**0**				

	Total logements	Logts conventionnés	Chambres	T1	T2	T3	T4	T5	T6 &+	Nb logts réhabilités	Financement	Date mise en service	Date Convention	Date Réhabilitation
SELTZ														
DOMIAL - HABITAT DES SALARIES D'ALSACE														
17 ROUTE DE HATTEN	6	6	0	0	0	3	3	0	0	6	PLATS	1994	1992	1994
34 RUE FERNAND HEROLD	10	10	0	0	0	0	10	0	0	0	PLS	2006	2006	-
Total	**16**	**16**	**0**	**0**	**0**	**3**	**13**	**0**	**0**	**6**				
DOMIAL - HABITAT FAMILIAL D'ALSACE														
11 RUE DU GENERAL DE GAULLE	12	12	0	0	3	6	3	0	0	0	PLUS	2002		
Total	**12**	**12**	**0**	**0**	**3**	**6**	**3**	**0**	**0**	**0**				
OPUS														
1 IMPASSE DE LA PINEDE	1	1	0	0	0	1	0	0	0	0	PLAI	1999	1998	-
2 IMPASSE DE LA PINEDE	1	1	0	0	0	0	1	0	0	0	PLAI	1999	1998	-
3 IMPASSE DE LA PINEDE	1	1	0	0	0	1	0	0	0	0	PLAI	1999	1998	-
4 IMPASSE DE LA PINEDE	1	1	0	0	0	1	0	0	0	0	PLAI	1999	1998	-
5 IMPASSE DE LA PINEDE	1	1	0	0	1	0	0	0	0	0	PLAI	1999	1998	-
6 IMPASSE DE LA PINEDE	1	1	0	0	0	0	0	1	0	0	PLAI	1999	1998	-
1 RUE DE MEZIERES SUR ISSOIRE	1	1	0	0	0	0	0	1	0	0	PLA	1994	1992	-
2 RUE DE MEZIERES SUR ISSOIRE	1	1	0	0	0	1	0	0	0	0	PLA	1994	1992	-
3 RUE DE MEZIERES SUR ISSOIRE	1	1	0	0	0	0	1	0	0	0	PLA	1994	1992	-
4 RUE DE MEZIERES SUR ISSOIRE	1	1	0	0	0	1	0	0	0	0	PLA	1994	1992	-
5 RUE DE MEZIERES SUR ISSOIRE	1	1	0	0	0	1	0	0	0	0	PLA	1994	1992	-
6 RUE DE MEZIERES SUR ISSOIRE	1	1	0	0	0	1	0	0	0	0	PLA	1994	1992	-
7 RUE DE MEZIERES SUR ISSOIRE	1	1	0	0	0	0	1	0	0	0	PLA	1994	1992	-
8 RUE DE MEZIERES SUR ISSOIRE	1	1	0	0	0	1	0	0	0	0	PLA	1994	1992	-
9 RUE DE MEZIERES SUR ISSOIRE	1	1	0	0	0	0	1	0	0	0	PLA	1994	1992	-
10 RUE DE MEZIERES SUR ISSOIRE	1	1	0	0	0	0	1	0	0	0	PLA	1994	1992	-
11 RUE DE MEZIERES SUR ISSOIRE	1	1	0	0	0	0	0	1	0	0	PLA	1995	1992	-
12 RUE DE MEZIERES SUR ISSOIRE	1	1	0	0	0	0	1	0	0	0	PLA	1994	1992	-
13 RUE DE MEZIERES SUR ISSOIRE	1	1	0	0	0	0	1	0	0	0	PLA	1995	1992	-
14 RUE DE MEZIERES SUR ISSOIRE	1	1	0	0	0	0	1	0	0	0	PLA	1994	1992	-
15 RUE DE MEZIERES SUR ISSOIRE	1	1	0	0	0	0	1	0	0	0	PLA	1995	1992	-
17 RUE DE MEZIERES SUR ISSOIRE	1	1	0	0	0	0	1	0	0	0	PLA	1995	1992	-
19 RUE DE MEZIERES SUR ISSOIRE	1	1	0	0	0	0	0	1	0	0	PLA	1995	1992	-
1 RUE DE VAULRY	1	1	0	0	0	0	0	1	0	0	PLA	1994	1992	-
2 RUE DE VAULRY	1	1	0	0	0	0	0	1	0	0	PLA	1994	1992	-
3 RUE DE VAULRY	1	1	0	0	0	0	1	0	0	0	PLA	1994	1992	-
4 RUE DE VAULRY	1	1	0	0	0	0	1	0	0	0	PLA	1994	1992	-
5 RUE DE VAULRY	1	1	0	0	0	1	0	0	0	0	PLA	1994	1992	-
6 RUE DE VAULRY	1	1	0	0	0	0	1	0	0	0	PLA	1994	1992	-
1 RUE DES PINS	1	1	0	0	0	0	1	0	0	0	HLMO	1980	1986	-
4 RUE DES PINS	1	1	0	0	0	0	1	0	0	0	HLMO	1980	1986	-
5 RUE DES PINS	1	1	0	0	0	0	1	0	0	0	HLMO	1980	1986	-
9 RUE DES PINS	1	1	0	0	0	0	1	0	0	0	HLMO	1980	1986	-
10 RUE DES PINS	1	1	0	0	0	1	0	0	0	0	HLMO	1980	1986	-
15 RUE DES PINS	1	1	0	0	0	0	1	0	0	0	HLMO	1980	1986	-
16 RUE DES PINS	1	1	0	0	0	0	1	0	0	0	HLMO	1980	1986	-
17 RUE DES PINS	1	1	0	0	0	1	0	0	0	0	HLMO	1980	1986	-
18 RUE DES PINS	1	1	0	0	0	1	0	0	0	0	HLMO	1980	1986	-
20 RUE DES PINS	1	1	0	0	0	0	1	0	0	0	HLMO	1980	1986	-
21 RUE DES PINS	1	1	0	0	0	0	1	0	0	0	HLMO	1980	1986	-
24 RUE DES PINS	1	1	0	0	0	0	1	0	0	0	HLMO	1980	1986	-
25 RUE DES PINS	1	1	0	0	0	1	0	0	0	0	HLMO	1980	1986	-
27 RUE DES PINS	1	1	0	0	0	0	1	0	0	0	HLMO	1980	1986	-
29 RUE DES PINS	1	1	0	0	0	0	1	0	0	0	PLA	1982	1986	-
30 RUE DES PINS	1	1	0	0	0	0	1	0	0	0	PLA	1982	1986	-
31 RUE DES PINS	1	1	0	0	0	1	0	0	0	0	PLA	1982	1986	-
32 RUE DES PINS	1	1	0	0	0	1	0	0	0	0	PLA	1982	1986	-
33 RUE DES PINS	1	1	0	0	0	0	1	0	0	0	PLA	1982	1986	-
35 RUE DES PINS	1	1	0	0	0	1	0	0	0	0	PLA	1982	1986	-
36 RUE DES PINS	1	1	0	0	0	1	0	0	0	0	PLA	1982	1986	-
37 RUE DES PINS	1	1	0	0	0	1	0	0	0	0	PLA	1982	1986	-
42 RUE DES PINS	1	1	0	0	0	0	1	0	0	0	PLA	1982	1986	-
43 RUE DES PINS	1	1	0	0	0	0	1	0	0	0	PLA	1982	1986	-
45 RUE DES PINS	1	1	0	0	0	1	0	0	0	0	PLA	1982	1986	-
46 RUE DES PINS	1	1	0	0	0	0	1	0	0	0	PLA	1982	1986	-

	Total logements	Logts conventionnés	Chambres	T1	T2	T3	T4	T5	T6 &+	Nb logts réhabilités	Financement	Date mise en service	Date Convention	Date Réhabilitation
OPUS (suite)														
1 RUE SAINT MARTIAL	1	1	0	0	0	1	0	0	0	0	PLA	1994	1992	-
2 RUE SAINT MARTIAL	1	1	0	0	0	1	0	0	0	0	PLA	1994	1992	-
3 RUE SAINT MARTIAL	1	1	0	0	0	1	0	0	0	0	PLA	1994	1992	-
4 RUE SAINT MARTIAL	1	1	0	0	0	1	0	0	0	0	PLA	1994	1992	-
5 RUE SAINT MARTIAL	1	1	0	0	0	1	0	0	0	0	PLA	1994	1992	-
6 RUE SAINT MARTIAL	1	1	0	0	0	1	0	0	0	0	PLA	1994	1992	-
7 RUE SAINT MARTIAL	1	1	0	0	0	0	1	0	0	0	PLA	1994	1992	-
8 RUE SAINT MARTIAL	1	1	0	0	0	0	1	0	0	0	PLA	1994	1992	-
9 RUE SAINT MARTIAL	1	1	0	0	0	0	1	0	0	0	PLA	1994	1992	-
10 RUE SAINT MARTIAL	1	1	0	0	0	0	1	0	0	0	PLA	1994	1992	-
11 RUE SAINT MARTIAL	1	1	0	0	0	0	0	1	0	0	PLA	1995	1992	-
12 RUE SAINT MARTIAL	1	1	0	0	0	0	1	0	0	0	PLA	1995	1992	-
13 RUE SAINT MARTIAL	1	1	0	0	0	0	1	0	0	0	PLA	1995	1992	-
14 RUE SAINT MARTIAL	1	1	0	0	0	0	1	0	0	0	PLA	1995	1992	-
15 RUE SAINT MARTIAL	1	1	0	0	0	0	1	0	0	0	PLA	1995	1992	-
16 RUE SAINT MARTIAL	1	1	0	0	0	0	1	0	0	0	PLA	1995	1992	-
17 RUE SAINT MARTIAL	1	1	0	0	0	0	1	0	0	0	PLA	1995	1992	-
Total	**72**	**72**	**0**	**0**	**1**	**25**	**39**	**7**	**0**	**0**				
Total	**100**	**100**	**0**	**0**	**4**	**34**	**55**	**7**	**0**	**6**				
SOULTZ-SOUS-FORETS														
DOMIAL - HABITAT FAMILIAL D'ALSACE														
29 RUE WOLFSGARTEN	18	18	0	2	2	7	5	2	0	0	PCL	2001		
Total	**18**	**18**	**0**	**2**	**2**	**7**	**5**	**2**	**0**	**0**				
DOMIAL - UES PACT ARIM														
6 RUE SCHINDELBACH	2	0	0	0	0	0	1	1	0	0	FPR			-
Total	**2**	**0**	**0**	**0**	**0**	**0**	**1**	**1**	**0**	**0**				
IMMOBILIERE 3F														
6A RUE DES VIGNES	1	1	0	0	0	0	0	1	0	0	PLS	2007	2004	
6B RUE DES VIGNES	1	1	0	0	0	0	0	1	0	0	PLS	2007	2004	
6C RUE DES VIGNES	1	1	0	0	0	0	0	1	0	0	PLS	2007	2004	
6D RUE DES VIGNES	1	1	0	0	0	0	0	1	0	0	PLS	2007	2004	
8A RUE DES VIGNES	1	1	0	0	0	0	0	1	0	0	PLS	2007	2004	
8B RUE DES VIGNES	1	1	0	0	0	0	0	1	0	0	PLS	2007	2004	
10A RUE DES VIGNES	1	1	0	0	0	0	0	1	0	0	PLS	2007	2004	
10B RUE DES VIGNES	1	1	0	0	0	0	0	1	0	0	PLS	2007	2004	
12A RUE DES VIGNES	1	1	0	0	0	0	0	1	0	0	PLS	2007	2004	
12B RUE DES VIGNES	1	1	0	0	0	0	0	1	0	0	PLS	2007	2004	
14A RUE DES VIGNES	1	1	0	0	0	0	0	1	0	0	PLS	2007	2004	
14B RUE DES VIGNES	1	1	0	0	0	0	0	1	0	0	PLS	2007	2004	
16A RUE DES VIGNES	1	1	0	0	0	0	1	0	0	0	PLS	2007	2004	
16B RUE DES VIGNES	1	1	0	0	0	0	1	0	0	0	PLS	2007	2004	
18A RUE DES VIGNES	1	1	0	0	0	0	1	0	0	0	PLS	2007	2004	
18B RUE DES VIGNES	1	1	0	0	0	0	1	0	0	0	PLS	2007	2004	
37A RUE DES VIGNES	1	1	0	0	0	0	1	0	0	0	PLS	2007	2004	
37B RUE DES VIGNES	1	1	0	0	0	0	1	0	0	0	PLS	2007	2004	
39A RUE DES VIGNES	1	1	0	0	0	0	1	0	0	0	PLS	2007	2004	
39B RUE DES VIGNES	1	1	0	0	0	0	1	0	0	0	PLS	2007	2004	
41A RUE DES VIGNES	1	1	0	0	0	0	1	0	0	0	PLS	2007	2004	
41B RUE DES VIGNES	1	1	0	0	0	0	1	0	0	0	PLS	2007	2004	
43A RUE DES VIGNES	1	1	0	0	0	0	1	0	0	0	PLS	2007	2004	
43B RUE DES VIGNES	1	1	0	0	0	0	1	0	0	0	PLS	2007	2004	
45A RUE DES VIGNES	1	1	0	0	0	0	1	0	0	0	PLS	2007	2004	
45B RUE DES VIGNES	1	1	0	0	0	0	1	0	0	0	PLS	2007	2004	
47A RUE DES VIGNES	1	1	0	0	0	0	1	0	0	0	PLS	2007	2004	
47B RUE DES VIGNES	1	1	0	0	0	0	1	0	0	0	PLS	2007	2004	
49A RUE DES VIGNES	1	1	0	0	0	0	1	0	0	0	PLS	2007	2004	
49B RUE DES VIGNES	1	1	0	0	0	0	1	0	0	0	PLS	2007	2004	
51A RUE DES VIGNES	1	1	0	0	0	0	1	0	0	0	PLS	2007	2004	
51B RUE DES VIGNES	1	1	0	0	0	0	1	0	0	0	PLS	2007	2004	
53 RUE DES VIGNES	1	1	0	0	0	0	1	0	0	0	PLS	2007	2004	
Total	**33**	**33**	**0**	**0**	**0**	**0**	**21**	**12**	**0**	**0**				
OPUS														
3 RUE DE LA DIME	1	1	0	0	0	0	0	1	0	0	PAP Locatif	1990	1991	-
Total	**1**	**1**	**0**	**0**	**0**	**0**	**0**	**1**	**0**	**0**				
Total	**54**	**52**	**0**	**2**	**2**	**7**	**27**	**16**	**0**	**0**				

WISSEMBOURG

OPUS

	Total logements	Logts conventionnés	Chambres	T1	T2	T3	T4	T5	T6 &+	Nb logts réhabilités	Financement	Date mise en service	Date Convention	Date Réhabilitation
1 RUE DE LA ROTONDE	1	1	0	0	0	1	0	0	0	0	PLA	1991	1988	-
2 RUE DE LA ROTONDE	1	1	0	0	0	0	1	0	0	0	PLA	1991	1988	-
3 RUE DE LA ROTONDE	1	1	0	0	0	1	0	0	0	0	PLA	1991	1988	-
7 RUE DE LA ROTONDE	1	1	0	0	0	1	0	0	0	0	PLA	1991	1988	-
12 RUE DE LA ROTONDE	1	1	0	0	0	0	0	1	0	0	PLA	1991	1988	-
13 RUE DE LA ROTONDE	1	1	0	0	0	0	1	0	0	0	PLA	1991	1988	-
14 RUE DE LA ROTONDE	1	1	0	0	0	0	0	1	0	0	PLA	1991	1988	-
15 RUE DE LA ROTONDE	1	1	0	0	0	0	1	0	0	0	PLA	1991	1988	-
18 RUE DE LA ROTONDE	1	1	0	0	0	1	0	0	0	0	PLA	1991	1988	-
20 RUE DE LA ROTONDE	1	1	0	0	0	0	1	0	0	0	PLA	1991	1988	-
22 RUE DE LA ROTONDE	1	1	0	0	0	0	0	1	0	0	PLA	1991	1988	-
26 RUE DE LA ROTONDE	1	1	0	0	0	0	1	0	0	0	PLA	1991	1988	-
1 RUE DE L'ALOUETTE	10	10	0	0	0	5	5	0	0	10	PSR REHAB	1967	1986	1989
3 RUE DE L'ALOUETTE	10	10	0	0	5	0	0	5	0	10	PSR REHAB	1967	1986	1989
5 RUE DE L'ALOUETTE	10	10	0	0	0	0	5	5	0	10	PSR REHAB	1967	1986	1989
12 RUE DE L'ORDRE TEUTONIQUE	4	4	0	0	1	3	0	0	0	0	PLS	2005	2002	-
1 RUE D'ERSTEIN	8	8	0	0	2	4	2	0	0	0	PLA	1982	1986	-
2 RUE D'ERSTEIN	1	1	0	0	0	0	1	0	0	0	PLA	1983	1986	-
3 RUE D'ERSTEIN	8	8	0	0	2	4	2	0	0	0	PLA	1982	1986	-
4 RUE D'ERSTEIN	1	1	0	0	0	1	0	0	0	0	PLA	1983	1986	-
5 RUE D'ERSTEIN	1	1	0	0	0	0	1	0	0	0	PLA	1983	1986	-
6 RUE D'ERSTEIN	1	1	0	0	0	1	0	0	0	0	PLA	1983	1986	-
7 RUE D'ERSTEIN	1	1	0	0	0	0	1	0	0	0	PLA	1983	1986	-
8 RUE D'ERSTEIN	1	1	0	0	0	1	0	0	0	0	PLA	1983	1986	-
10 RUE D'ERSTEIN	1	1	0	0	0	0	1	0	0	0	PLA	1983	1986	-
11 RUE D'ERSTEIN	1	1	0	0	0	1	0	0	0	0	PLA	1983	1986	-
12 RUE D'ERSTEIN	1	1	0	0	0	0	1	0	0	0	PLA	1983	1986	-
13 RUE D'ERSTEIN	1	1	0	0	0	1	0	0	0	0	PLA	1983	1986	-
14 RUE D'ERSTEIN	1	1	0	0	0	0	1	0	0	0	PLA	1983	1986	-
15 RUE D'ERSTEIN	1	1	0	0	0	1	0	0	0	0	PLA	1983	1986	-
19 RUE D'ERSTEIN	1	1	0	0	0	1	0	0	0	0	PLA	1983	1986	-
24 RUE D'ERSTEIN	1	1	0	0	0	0	1	0	0	0	PLA	1983	1986	-
25 RUE D'ERSTEIN	1	1	0	0	0	0	1	0	0	0	PLA	1983	1986	-
27 RUE D'ERSTEIN	1	1	0	0	0	1	0	0	0	0	PLA	1983	1986	-
29 RUE D'ERSTEIN	1	1	0	0	0	0	1	0	0	0	PLA	1983	1986	-
4 RUE DES BUCHERONS	6	6	0	0	3	3	0	0	0	0	PLA	1994	1992	-
6 RUE DES BUCHERONS	3	3	0	0	0	0	2	1	0	0	PLA	1994	1992	-
8 RUE DES BUCHERONS	3	3	0	0	0	0	2	1	0	0	PLA	1994	1992	-
10 RUE DES BUCHERONS	3	3	0	0	0	0	2	1	0	0	PLA	1994	1992	-
1 RUE DES FAUVETTES	1	1	0	0	0	1	0	0	0	0	HLMO	1977	1986	
2 RUE DES FAUVETTES	1	1	0	0	0	0	1	0	0	0	HLMO	1977	1986	
3 RUE DES FAUVETTES	1	1	0	0	0	0	1	0	0	0	HLMO	1977	1986	
4 RUE DES FAUVETTES	1	1	0	0	0	0	0	1	0	0	HLMO	1977	1986	
5 RUE DES FAUVETTES	1	1	0	0	1	0	0	0	0	0	HLMO	1977	1986	
6 RUE DES FAUVETTES	1	1	0	0	1	0	0	0	0	0	HLMO	1977	1986	
7 RUE DES FAUVETTES	1	1	0	0	0	0	0	1	0	0	HLMO	1977	1986	
8 RUE DES FAUVETTES	1	1	0	0	0	1	0	0	0	0	HLMO	1977	1986	
9 RUE DES FAUVETTES	1	1	0	0	0	0	1	0	0	0	HLMO	1977	1986	
10 RUE DES FAUVETTES	1	1	0	0	0	0	1	0	0	0	HLMO	1977	1986	
11 RUE DES FAUVETTES	1	1	0	0	0	1	0	0	0	0	HLMO	1977	1986	
12 RUE DES FAUVETTES	1	1	0	0	0	0	1	0	0	0	HLMO	1977	1986	
13 RUE DES FAUVETTES	1	1	0	0	0	1	0	0	0	0	HLMO	1977	1986	
14 RUE DES FAUVETTES	1	1	0	0	0	1	0	0	0	0	HLMO	1977	1986	
15 RUE DES FAUVETTES	1	1	0	0	0	1	0	0	0	0	HLMO	1977	1986	
16 RUE DES FAUVETTES	1	1	0	0	0	0	0	1	0	0	HLMO	1977	1986	
17 RUE DES FAUVETTES	1	1	0	0	1	0	0	0	0	0	HLMO	1977	1986	
18 RUE DES FAUVETTES	1	1	0	0	0	0	1	0	0	0	HLMO	1977	1986	
19 RUE DES FAUVETTES	1	1	0	0	0	0	1	0	0	0	HLMO	1977	1986	
20 RUE DES FAUVETTES	1	1	0	0	0	0	0	1	0	0	HLMO	1977	1986	
21 RUE DES FAUVETTES	1	1	0	0	1	0	0	0	0	0	HLMO	1977	1986	
22 RUE DES FAUVETTES	1	1	0	0	0	1	0	0	0	0	HLMO	1977	1986	
23 RUE DES FAUVETTES	1	1	0	0	0	1	0	0	0	0	HLMO	1977	1986	
24 RUE DES FAUVETTES	1	1	0	0	0	0	1	0	0	0	HLMO	1977	1986	
25 RUE DES FAUVETTES	1	1	0	0	0	1	0	0	0	0	HLMO	1977	1986	
25 RUE DES FAUVETTES	1	1	0	0	0	0	1	0	0	0	PLA	1983	1986	
26 RUE DES FAUVETTES	1	1	0	0	0	0	1	0	0	0	HLMO	1977	1986	
27 RUE DES FAUVETTES	1	1	0	0	0	0	1	0	0	0	HLMO	1977	1986	
28 RUE DES FAUVETTES	1	1	0	0	0	1	0	0	0	0	HLMO	1977	1986	
29 RUE DES FAUVETTES	1	1	0	0	0	1	0	0	0	0	HLMO	1978	1986	
30 RUE DES FAUVETTES	1	1	0	0	0	0	0	1	0	0	HLMO	1978	1986	
31 RUE DES FAUVETTES	1	1	0	0	1	0	0	0	0	0	HLMO	1978	1986	
32 RUE DES FAUVETTES	1	1	0	0	0	0	1	0	0	0	HLMO	1978	1986	
33 RUE DES FAUVETTES	1	1	0	0	0	0	1	0	0	0	HLMO	1978	1986	
34 RUE DES FAUVETTES	1	1	0	0	0	0	0	1	0	0	HLMO	1978	1986	
35 RUE DES FAUVETTES	1	1	0	0	1	0	0	0	0	0	HLMO	1978	1986	
36 RUE DES FAUVETTES	1	1	0	0	0	1	0	0	0	0	HLMO	1978	1986	
37 RUE DES FAUVETTES	1	1	0	0	0	1	0	0	0	0	HLMO	1978	1986	
38 RUE DES FAUVETTES	1	1	0	0	0	0	1	0	0	0	HLMO	1978	1986	
39 RUE DES FAUVETTES	1	1	0	0	0	0	1	0	0	0	HLMO	1978	1986	
40 RUE DES FAUVETTES	1	1	0	0	0	0	0	1	0	0	HLMO	1978	1986	

	Total logements	Logts conventionnés	Chambres	T1	T2	T3	T4	T5	T6 &+	Nb logts réhabilités	Financement	Date mise en service	Date Convention	Date Réhabilitation
OPUS (suite)														
44 RUE DES FAUVETTES	1	1	0	0	0	1	0	0	0	0	HLMO	1978	1986	
45 RUE DES FAUVETTES	1	1	0	0	0	0	1	0	0	0	HLMO	1978	1986	
46 RUE DES FAUVETTES	1	1	0	0	0	0	1	0	0	0	HLMO	1978	1986	
47 RUE DES FAUVETTES	1	1	0	0	0	1	0	0	0	0	HLMO	1978	1986	
48 RUE DES FAUVETTES	1	1	0	0	0	0	1	0	0	0	HLMO	1978	1986	
49 RUE DES FAUVETTES	1	1	0	0	0	1	0	0	0	0	HLMO	1978	1986	
50 RUE DES FAUVETTES	1	1	0	0	0	1	0	0	0	0	HLMO	1978	1986	
14A RUE DES FAUVETTES	1	1	0	0	0	1	0	0	0	0	PLA	1983	1986	-
23A RUE DES FAUVETTES	1	1	0	0	0	0	1	0	0	0	PLA	1983	1986	-
24A RUE DES FAUVETTES	1	1	0	0	0	0	1	0	0	0	PLA	1983	1986	-
26A RUE DES FAUVETTES	1	1	0	0	0	0	1	0	0	0	PLA	1983	1986	-
1 RUE DU FAISAN	8	8	0	0	4	4	0	0	0	8	LOPO REHAB	1957	1986	1990
3 RUE DU FAISAN	8	8	0	0	0	4	4	0	0	8	LOPO REHAB	1957	1986	1990
4 RUE DU FAISAN	10	10	0	0	0	0	5	5	0	10	HLM REHAB	1963	1986	1989
5 RUE DU FAISAN	8	8	0	0	4	4	0	0	0	8	LOPO REHAB	1957	1986	1990
6 RUE DU FAISAN	10	10	0	0	0	0	5	5	0	10	HLM REHAB	1963	1986	1989
7 RUE DU FAISAN	8	8	0	0	0	4	4	0	0	8	LOPO REHAB	1957	1986	1990
8 RUE DU FAISAN	10	10	0	0	0	0	5	5	0	10	HLM REHAB	1963	1986	1989
9 RUE DU FAISAN	8	8	0	0	4	4	0	0	0	8	LOPO REHAB	1957	1986	1990
10 RUE DU FAISAN	10	10	0	0	0	5	5	0	0	10	HLM REHAB	1963	1986	1989
11 RUE DU FAISAN	8	8	0	0	0	4	4	0	0	8	LOPO REHAB	1957	1986	1990
12 RUE DU FAISAN	10	10	0	0	0	5	5	0	0	10	HLM REHAB	1963	1986	1989
14 RUE DU FAISAN	10	10	0	0	0	5	5	0	0	10	HLM REHAB	1963	1986	1989
16 RUE DU FAISAN	10	10	0	0	0	5	5	0	0	10	HLM REHAB	1963	1986	1989
1 RUE DU GENERAL ABEL DOUAY	1	1	0	0	0	1	0	0	0	0	PLATS	1997	1995	
1 RUE DU GENERAL ABEL DOUAY	7	7	0	0	0	3	3	1	0	0	PLA	1997	1995	-
2 RUE DU GENERAL ABEL DOUAY	8	8	0	0	0	4	3	1	0	0	PLA	1997	1995	-
3 RUE DU GENERAL ABEL DOUAY	1	1	0	0	0	0	1	0	0	0	PLATS	1997	1995	-
3 RUE DU GENERAL ABEL DOUAY	7	7	0	0	0	4	3	0	0	0	PLA	1997	1995	-
4 RUE DU GENERAL ABEL DOUAY	3	3	0	0	2	0	0	1	0	0	PLATS	1997	1995	-
4 RUE DU GENERAL ABEL DOUAY	5	5	0	0	1	0	3	1	0	0	PLA	1997	1995	-
5 RUE DU GENERAL ABEL DOUAY	3	3	0	0	2	1	0	0	0	0	PLA	1997	1995	-
6 RUE DU GENERAL ABEL DOUAY	8	8	0	0	0	4	4	0	0	0	PLA	1997	1995	-
7 RUE DU GENERAL ABEL DOUAY	2	2	0	0	1	1	0	0	0	0	PLA	1997	1995	-
8 RUE DU GENERAL ABEL DOUAY	2	2	0	0	0	2	0	0	0	0	PLATS	1997	1995	-
8 RUE DU GENERAL ABEL DOUAY	6	6	0	0	0	2	4	0	0	0	PLA	1997	1995	-
9 RUE DU GENERAL ABEL DOUAY	8	8	0	0	0	4	4	0	0	0	PLA	1997	1995	-
10 RUE DU GENERAL ABEL DOUAY	2	2	0	0	1	0	0	1	0	0	PLATS	1997	1995	-
10 RUE DU GENERAL ABEL DOUAY	6	6	0	0	2	0	3	1	0	0	PLA	1997	1995	-
11 RUE DU GENERAL ABEL DOUAY	8	8	0	0	3	0	3	2	0	0	PLA	1997	1995	-
2 RUE DU ROI DE ROME	8	8	0	0	0	0	4	4	0	8	HLM REHAB	1968	1986	2001
4 RUE DU ROI DE ROME	6	6	0	0	3	3	0	0	0	6	HLM REHAB	1968	1986	2001
6 RUE DU ROI DE ROME	6	6	0	0	3	3	0	0	0	6	HLM REHAB	1968	1986	2001
8 RUE DU ROI DE ROME	6	6	0	0	0	3	3	0	0	6	HLM REHAB	1968	1986	2001
10 RUE DU ROI DE ROME	6	6	0	0	0	3	3	0	0	6	HLM REHAB	1968	1986	2001
12 RUE DU ROI DE ROME	6	6	0	0	0	3	3	0	0	6	HLM REHAB	1968	1986	2001
14 RUE DU ROI DE ROME	6	6	0	0	0	0	3	3	0	6	HLM REHAB	1968	1986	2001
16 RUE DU ROI DE ROME	6	6	0	0	0	0	3	3	0	6	HLM REHAB	1968	1986	2001
36 RUE DU ROI DE ROME	1	1	0	0	0	1	0	0	0	0	PLA	1988	1988	-
42 RUE DU ROI DE ROME	17	17	0	0	0	4	8	5	0	0	PLA	1992	1988	-
1 RUE MARIE-LOUISE	1	1	0	0	0	0	0	1	0	0	PLA	1988	1988	-
2 RUE MARIE-LOUISE	1	1	0	0	0	0	0	1	0	0	PLA	1988	1988	-
3 RUE MARIE-LOUISE	1	1	0	0	0	0	0	1	0	0	PLA	1988	1988	-
4 RUE MARIE-LOUISE	1	1	0	0	0	0	1	0	0	0	PLA	1988	1988	-
5 RUE MARIE-LOUISE	1	1	0	0	0	0	0	1	0	0	PLA	1988	1988	-
6 RUE MARIE-LOUISE	1	1	0	0	0	0	1	0	0	0	PLA	1988	1988	-
9 RUE MARIE-LOUISE	1	1	0	0	0	0	0	1	0	0	PLA	1988	1988	-
11 RUE MARIE-LOUISE	1	1	0	0	0	0	1	0	0	0	PLA	1988	1988	-
14 RUE MARIE-LOUISE	1	1	0	0	0	0	1	0	0	0	PLA	1988	1988	-
15 RUE MARIE-LOUISE	1	1	0	0	0	1	0	0	0	0	PLA	1988	1988	-
17 RUE MARIE-LOUISE	1	1	0	0	0	1	0	0	0	0	PLA	1988	1988	-
19 RUE MARIE-LOUISE	1	1	0	0	0	1	0	0	0	0	PLA	1988	1988	-
21 RUE MARIE-LOUISE	1	1	0	0	0	1	0	0	0	0	PLA	1988	1988	-
23 RUE MARIE-LOUISE	1	1	0	0	0	0	1	0	0	0	PLA	1988	1988	-
10 RUE VAUBAN	10	10	0	0	2	1	7	0	0	10	HLM REHAB	1975	1986	1990
12 RUE VAUBAN	10	10	0	0	1	2	4	3	0	10	HLM REHAB	1975	1986	1990
Total	**443**	**443**	**0**	**0**	**52**	**146**	**176**	**69**	**0**	**218**				
SICI														
18 RUE DU ROI DE ROME	8	0	0	0	0	4	4	0	0	8	PLA CFF	1973	-	2004
20 RUE DU ROI DE ROME	8	0	0	0	0	4	4	0	0	8	PLA CFF	1973	-	2004
22 RUE DU ROI DE ROME	8	0	0	0	0	4	4	0	0	8	PLA CFF	1973	-	2004
24 RUE DU ROI DE ROME	8	0	0	0	4	0	4	0	0	8	PLA CFF	1973	-	2004
26 RUE DU ROI DE ROME	8	0	0	0	0	4	0	4	0	8	PLA CFF	1973	-	2004
28 RUE DU ROI DE ROME	8	0	0	0	0	4	4	0	0	8	PLA CFF	1973	-	2004
30 RUE DU ROI DE ROME	8	0	0	0	0	4	4	0	0	8	PLA CFF	1973	-	2004
32 RUE DU ROI DE ROME	8	0	0	0	0	4	4	0	0	8	PLA CFF	1973	-	2004
Total	**64**	**0**	**0**	**0**	**4**	**28**	**28**	**4**	**0**	**64**				
Total	**507**	**443**	**0**	**0**	**56**	**174**	**204**	**73**	**0**	**282**				
Total WISSEMBOURG	**981**	**903**	**0**	**11**	**99**	**309**	**431**	**128**	**3**	**437**				

TERRITOIRE DE LA COMMUNAUTE URBAINE DE STRASBOURG

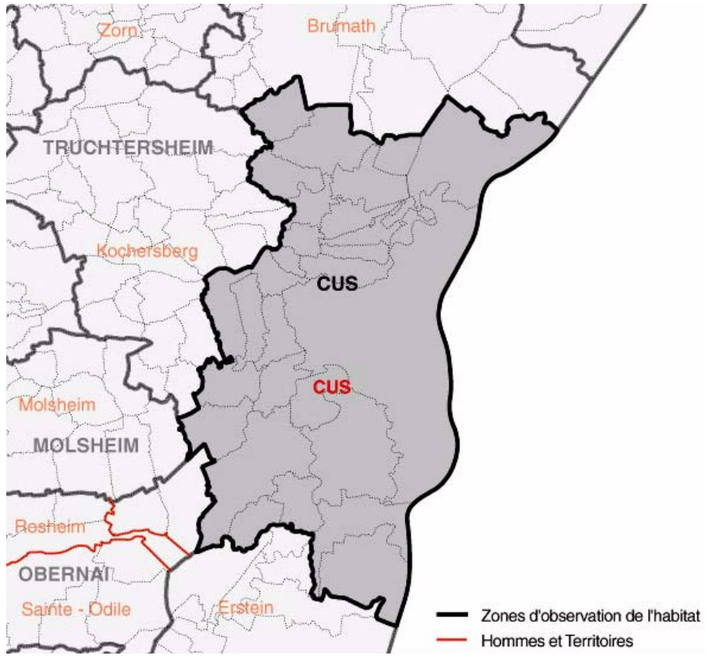

Volume du parc au 1er janvier 2011	Nouvelles mises en service 2010	
50 185	554 logements	
	62 logements à Strasbourg-**Montagne Verte** 59 logements à **Geispolsheim** 53 logements à **Lingolsheim** 53 logements à **Stockfeld** 51 logements à **Schiltigheim** 28 logements à **Ostwald** 23 logements à **Holtzheim** 23 logements à **Illkirch-Graffenstaden** 19 logements à **Koenigshoffen ouest** 19 logements à Strasbourg-**Krutenau** 18 logements à Strasbourg-**Neuhof** 16 logements à Strasbourg-**Gare** 16 logements à Strasbourg-**Broglie**	15 logements à Strasbourg-**Elsau** 14 logements à **La Wantzenau** 13 logements à Strasbourg-**Polygone** 12 logements à Strasbourg-**Kable** 10 logements à **Eckbolsheim** 9 logements à **Neudorf ouest** 8 logements à **Neudorf centre** 7 logements à **Bischheim** 7 logements à **Eschau** 7 logements à **Hoenheim** 6 logements à **Vendenheim** 6 logements à **Wolfisheim**

Bailleur	Total	Conven-tionnés	Cham-bres	T1	T2	T3	T4	T5	T6 &+
CUS HABITAT	20032	19936	0	783	3070	8182	5753	1868	376
HABITATION MODERNE	6978	5833	79	177	665	2874	2650	538	48
OPUS	3782	3772	0	94	787	1472	1064	352	13
SIBAR	2366	619	0	134	321	733	778	358	42
HABITAT DE L'ILL	1901	1808	0	30	184	984	628	70	5
LA STRASBOURGEOISE	1565	1564	114	193	288	569	419	50	8
SOCOLOPO	1523	1501	0	66	392	894	134	37	0
BATIGERE NORD-EST	1444	442	0	101	352	520	393	71	7
IMMOBILIERE 3F	1437	1325	3	107	354	567	339	69	0
FOYER MODERNE DE SCHILTIGHEIM	1395	1367	0	204	155	503	463	60	10
NORD-EST IMMOBILIERE DES CHEMINS DE FER	1248	1007	0	125	105	415	429	164	10
NOUVEAU LOGIS DE L'EST	1138	1104	0	92	156	358	349	181	2
PERSPECTIVES HABITAT	1088	1088	0	73	213	492	253	56	1
SICI	1042	502	0	71	83	491	351	46	0
ADOMA	771	771	1525	220	20	18	5	0	0
DOMIAL - HSA	701	683	0	49	193	262	128	67	2
LOGIEST	564	532	0	17	130	209	170	33	5
DOMIAL - PACT BAS-RHIN	394	258	20	39	158	135	46	8	1
SOMCO	314	116	0	1	54	152	91	16	0
DOMIAL - HFA	281	240	0	14	39	113	104	11	0
S.N.I.	103	103	0	0	5	16	42	34	6
HABITAT MODERNE DE REICHSTETT	85	85	0	0	5	50	22	8	0
SIBAR - SNC	28	28	0	0	0	0	28	0	0
SCAEB	5	0	0	0	2	0	2	0	1
Total Territoire	**50185**	**44684**	**1741**	**2590**	**7731**	**20009**	**14641**	**4097**	**537**

	Chambres	T1	T2	T3	T4	T5	T6&+
Bas-Rhin	1 %	4,7 %	15,5 %	38,8 %	30,1 %	8,9 %	1 %
Territoire	1,2 %	5,2 %	15,4 %	39,9 %	29,2 %	8,2 %	1,1 %

COMMUNES DE LA C.U.S.

COMMUNE DE BISCHHEIM

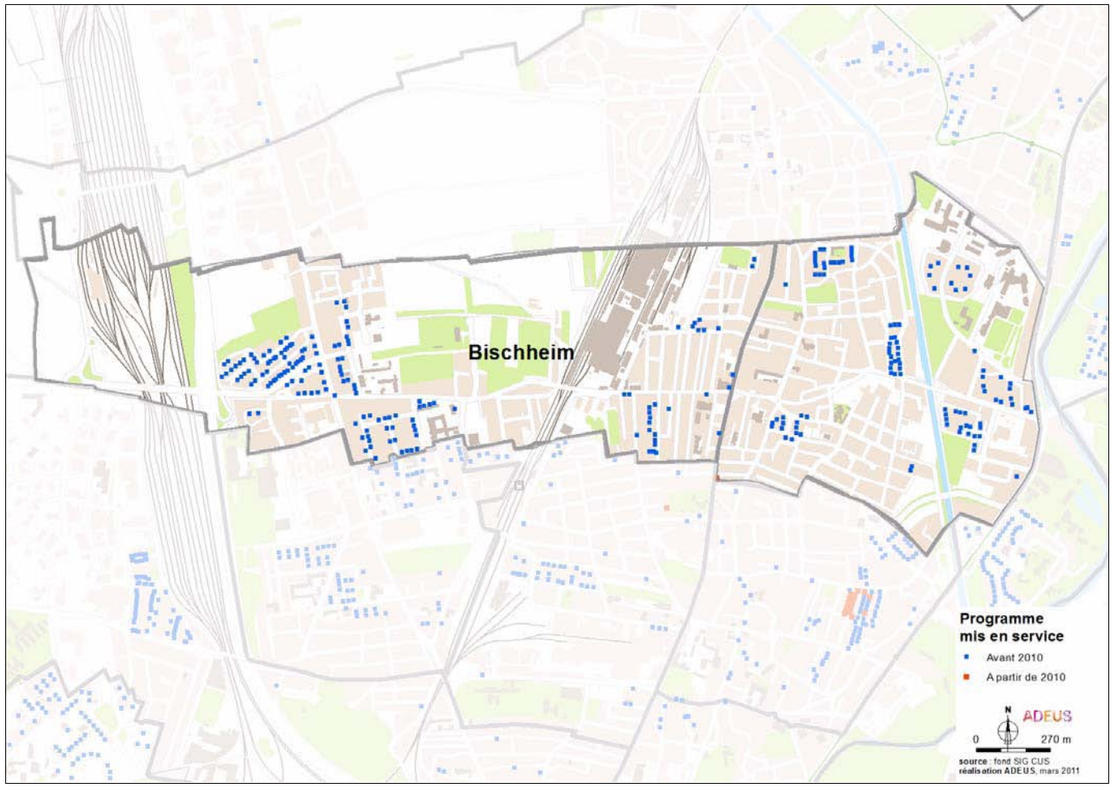

Volume du parc au 1er janvier 2011	Nouvelles mises en service 2010
3 098 logements	7 logements

Bailleur	Total logements	conven-tionnés	Cham bres	T1	T2	T3	T4	T5	T6et+
OPUS	1602	1602	0	33	340	642	446	130	11
CUS HABITAT	613	613	0	33	156	237	104	80	3
NORD-EST IMMOBILIERE DES CHEMINS DE FER	398	363	0	9	17	118	176	77	1
SICI	250	0	0	62	22	73	69	24	0
ADOMA	78	78	235	0	0	0	0	0	0
DOMIAL - HSA	65	65	0	5	28	26	6	0	0
IMMOBILIERE 3F	28	28	0	4	11	9	4	0	0
NOUVEAU LOGIS DE L'EST	24	24	0	2	6	10	6	0	0
BATIGERE NORD-EST	17	3	0	0	3	8	6	0	0
DOMIAL - HFA	11	11	0	2	3	4	0	2	0
FOYER MODERNE DE SCHILTIGHEIM	7	0	0	0	0	6	1	0	0
SCAEB	5	0	0	0	2	0	2	0	1
Total territoire	**3098**	**2787**	**235**	**150**	**588**	**1133**	**820**	**313**	**16**

	Chambres	T1	T2	T3	T4	T5	T6&+
CUS	1,2 %	5,2 %	15,4 %	39,9 %	29,2 %	8,2 %	1,1 %
Commune	2,5 %	4,8 %	19 %	36,6 %	26,5 %	10,1 %	0,5 %

Il faut noter que 2 882 logements sociaux ont été comptabilisés à Bischheim au titre de l'article 55 de la loi SRU au 1er janvier 2010. Le taux de 20 % du parc total est donc largement dépassé.

Rappel : le nombre de logements sociaux recensés dans ce document ne correspond pas exactement à celui des logements entrant dans la définition plus restrictive de l'article 55 de la loi SRU. Le différentiel dans un sens ou dans l'autre s'explique notamment par la date de prise en compte (1er janvier 2010 ou 2011) ou par le type de logements comptabilisés ou non (foyers pour personnes âgées...).

BISCHHEIM

	Total logements	Logts conventionnés	Chambres	T1	T2	T3	T4	T5	T6 &+	Nb logts réhabilités	Financement	Date mise en service	Date Convention	Date Réhabilitation
ADOMA														
1 AVENUE DU GENERAL DE GAULLE	78	78	235	0	0	0	0	0	0	78	PRÊT/SUBV	1975	1983	1994/1995
Total	**78**	**78**	**235**	**0**	**0**	**0**	**0**	**0**	**0**	**78**				
BATIGERE NORD-EST														
17 ROUTE DE BISCHWILLER	3	3	0	0	3	0	0	0	0	0	PLAI	2003	2002	-
5 RUE DES PINSONS	7	0	0	0	0	4	3	0	0	0	PLI	2003	-	-
7 RUE DES PINSONS	7	0	0	0	0	4	3	0	0	0	PLI	2003	-	-
Total	**17**	**3**	**0**	**0**	**3**	**8**	**6**	**0**	**0**	**0**				
CUS HABITAT														
10 AVENUE CHARLES DE GAULLE	32	32	0	4	7	16	4	0	1	32	Accord Cadre	1977	2003	2003
12 AVENUE CHARLES DE GAULLE	31	31	0	3	7	14	5	2	0	31	Accord Cadre	1977	2003	2003
27A RUE DE LA TUILERIE	5	5	0	0	4	1	0	0	0	0	PLUS	2006	2006	0
27A RUE DE LA TUILERIE	2	2	0	0	1	0	0	1	0	0	PLUS Démunis	2006	2006	0
22 RUE DU FOSSE NEUF	10	10	0	0	5	4	0	0	1	10	P.L.F. C.D.C.	1993	1993	1993
3 RUE DU GUIRBADEN	55	55	0	15	10	20	2	8	0	55	PALULOS	1977	1993	1993
5 RUE DU GUIRBADEN	53	53	0	1	9	24	16	3	0	53	PALULOS	1977	1993	1993
7 RUE DU GUIRBADEN	46	46	0	0	16	9	9	12	0	46	PALULOS	1977	1993	1993
8 RUE DU GUIRBADEN	46	46	0	0	16	9	9	12	0	46	PALULOS	1977	1993	1993
10 RUE DU GUIRBADEN	53	53	0	0	10	23	17	3	0	53	PALULOS	1977	1993	1993
11 RUE DU GUIRBADEN	50	50	0	5	15	20	2	8	0	50	PALULOS	1977	1993	1993
12 RUE DU GUIRBADEN	50	50	0	5	15	20	2	8	0	50	PALULOS	1977	1993	1993
13 RUE DU GUIRBADEN	52	52	0	0	10	21	17	3	1	52	PALULOS	1977	1993	1993
15 RUE DU GUIRBADEN	46	46	0	0	16	9	9	12	0	46	PALULOS	1977	1993	1993
16 RUE DU GUIRBADEN	53	53	0	0	9	29	8	7	0	53	PALULOS	1977	1993	1993
2 RUE JEAN JAURES	15	15	0	0	6	8	0	1	0	15	P.L.F. C.D.C.	1993	1993	1993
2B RUE JEAN JAURES	8	8	0	0	0	4	4	0	0	8	P.L.F. C.D.C.	1993	1993	1993
13 RUE ROBERT KIEFFER	6	6	0	0	0	6	0	0	0	6	P.L.F. C.D.C.	1993	1993	1993
Total	**613**	**613**	**0**	**33**	**156**	**237**	**104**	**80**	**3**	**606**				
DOMIAL - HABITAT FAMILIAL D'ALSACE														
18 RUE DE TOURS	5	5	0	1	3	0	0	1	0	5	PLUS	2005	-	
7 AVENUE DE PERIGUEUX	6	6	0	1	0	4	0	1	0	6	PLUS	2005	-	
Total	**11**	**11**	**0**	**2**	**3**	**4**	**0**	**2**	**0**	**11**				
DOMIAL - HABITAT DES SALARIES D'ALSACE														
13 RUE GEORGES ROSSDEUTSCH	65	65	0	5	28	26	6	0	0	0	PLA CDC - PLS CFF	2000	2000	-
Total	**65**	**65**	**0**	**5**	**28**	**26**	**6**	**0**	**0**	**0**				
FOYER MODERNE SCHILTIGHEIM														
4 route de Bischwiller	7	0	0	0	0	6	1	0	0	0	FP	2010		2010
Total	**7**	**0**	**0**	**0**	**0**	**6**	**1**	**0**	**0**	**0**				
IMMOBILIERE 3F														
2 RUE DE L'AVENIR	6	6	0	0	2	4	0	0	0	0	PLA CFF	1992	1981	-
31 AVENUE DE PERIGUEUX	8	8	0	2	1	3	2	0	0	0	PLA CFF	1992	1983	-
33 AVENUE DE PERIGUEUX	6	6	0	2	0	2	2	0	0	0	PLA CFF	1992	1983	-
7 RUE DU NORD	8	8	0	0	8	0	0	0	0	0	PLA CFF	1992	1983	-
Total	**28**	**28**	**0**	**4**	**11**	**9**	**4**	**0**	**0**	**0**				

	Total logements	Logts conventionnés	Chambres	T1	T2	T3	T4	T5	T6 &+	Nb logts réhabilités	Financement	Date mise en service	Date Convention	Date Réhabilitation
NORD-EST IMMOBILIERE DES CHEMINS DE FER														
1 IMPASSE GEORGES BURGER	6	6	0	0	0	3	0	3	0	6	PLA	1977	1968	2005
3 IMPASSE GEORGES BURGER	6	6	0	0	0	2	1	3	0	6	PLA	1977	1969	2005
5 IMPASSE GEORGES BURGER	6	6	0	0	0	0	3	3	0	6	PLA	1977	1970	2005
7 IMPASSE GEORGES BURGER	6	6	0	0	0	0	6	0	0	6	PLA	1977	1971	2005
9 IMPASSE GEORGES BURGER	6	6	0	0	0	0	6	0	0	6	PLA	1977	1972	2005
4 ROUTE DE BRUMATH	1	0	0	0	0	0	0	1	0	1	LOI 1948	1977	-	1979
6 ROUTE DE BRUMATH	1	1	0	0	0	0	0	1	0	1	PLA	1977	1980	2005
8 ROUTE DE BRUMATH	1	1	0	0	0	1	0	0	0	1	PLA	1977	1980	2005
10 ROUTE DE BRUMATH	1	1	0	0	0	0	1	0	0	1	PLA	1977	1980	2005
12 ROUTE DE BRUMATH	1	1	0	0	0	0	1	0	0	1	PLA	1977	1980	2005
14 ROUTE DE BRUMATH	1	1	0	0	0	1	0	0	0	1	PLA	1977	1980	2005
16 ROUTE DE BRUMATH	1	1	0	0	0	1	0	0	0	1	PLA	1977	1980	2005
10A ROUTE DE BRUMATH	1	1	0	0	0	0	1	0	0	1	PLA	1977	1980	2005
12A ROUTE DE BRUMATH	1	1	0	0	0	1	0	0	0	1	PLA	1977	1980	2005
14A ROUTE DE BRUMATH	1	1	0	0	0	1	0	0	0	1	PLA	1977	1980	2005
16A ROUTE DE BRUMATH	1	1	0	0	0	1	0	0	0	1	PLA	1977	1980	2005
4A ROUTE DE BRUMATH	1	1	0	0	0	0	1	0	0	1	PLA	1977	1980	2005
6A ROUTE DE BRUMATH	1	1	0	0	0	0	1	0	0	1	PLA	1977	1980	2005
8A ROUTE DE BRUMATH	1	1	0	0	0	1	0	0	0	1	PLA	1977	1980	2005
2 ROUTE DE NIEDERHAUSBERGEN	1	0	0	0	0	0	1	0	0	1	LOI 1948	1977	-	2005
2 ROUTE DE NIEDERHAUSBERGEN	1	1	0	0	0	0	1	0	0	1	PLA	1977	1980	2005
4 ROUTE DE NIEDERHAUSBERGEN	2	2	0	0	0	2	0	0	0	2	PLA	1977	1980	2005
6 ROUTE DE NIEDERHAUSBERGEN	2	2	0	0	0	2	0	0	0	2	PLA	1977	1980	2005
8 ROUTE DE NIEDERHAUSBERGEN	2	0	0	0	0	0	2	0	0	2	LOI 1948	1977	-	1979
1 RUE D'ALSACE	10	10	0	0	5	0	0	5	0	10	PALULOS	1955	1981	2005
3 RUE D'ALSACE	10	10	0	0	5	0	5	0	0	10	PALULOS	1955	1981	2005
5 RUE D'ALSACE	10	10	0	0	0	0	10	0	0	10	PALULOS	1955	1981	2005
7 RUE D'ALSACE	10	10	0	0	0	0	10	0	0	10	PALULOS	1955	1981	2005
9 RUE D'ALSACE	10	10	0	0	0	0	10	0	0	10	PALULOS	1955	1981	2005
11 RUE D'ALSACE	10	10	0	0	0	0	10	0	0	10	PALULOS	1955	1981	2005
2 RUE DE SAVOIE	8	8	0	0	0	4	4	0	0	8	PALULOS	1967	1988	2005
4 RUE DE SAVOIE	8	8	0	0	0	4	4	0	0	8	PALULOS	1967	1988	2005
6 RUE DE SAVOIE	8	8	0	0	0	4	4	0	0	8	PALULOS	1967	1988	2005
8 RUE DE SAVOIE	8	8	0	0	0	0	4	4	0	8	PALULOS	1980	1988	2005
10 RUE DE SAVOIE	8	8	0	0	0	0	4	4	0	8	PALULOS	1980	1988	2005
2 RUE DES ROSES	10	10	0	0	0	0	5	5	0	10	PALULOS	1968	1995	2005
4 RUE DES ROSES	10	10	0	0	0	5	5	0	0	10	PALULOS	1968	1995	2005
6 RUE DES ROSES	10	10	0	0	0	5	5	0	0	10	PALULOS	1968	1995	2005
8 RUE DES ROSES	10	10	0	0	0	5	5	0	0	10	PALULOS	1968	1995	2005
10 RUE DES ROSES	10	10	0	0	0	5	5	0	0	10	PALULOS	1968	1995	2005
12 RUE DES ROSES	10	10	0	0	0	0	5	5	0	10	PALULOS	1968	1995	2005
14 RUE DES ROSES	10	10	0	0	0	5	5	0	0	10	PALULOS	1968	1995	2005
16 RUE DES ROSES	10	10	0	0	0	5	5	0	0	10	PALULOS	1968	1995	2005
18 RUE DES ROSES	10	10	0	0	0	5	5	0	0	10	PALULOS	1968	1995	2005
38 RUE DES ROSES	3	3	0	3	0	0	0	0	0	3	PLA	1977	1980	2005
40 RUE DES ROSES	3	3	0	3	0	0	0	0	0	3	PLA	1977	1980	2005
42 RUE DES ROSES	3	3	0	0	3	0	0	0	0	3	PLA	1977	1980	2005
44 RUE DES ROSES	3	3	0	3	0	0	0	0	0	3	PLA	1977	1980	2005
1 RUE DU DOUBS	10	10	0	0	0	10	0	0	0	10	PALULOS	1955	1981	2005
3 RUE DU DOUBS	10	10	0	0	0	10	0	0	0	10	PALULOS	1955	1981	2005
5 RUE DU DOUBS	10	10	0	0	0	10	0	0	0	10	PALULOS	1955	1981	2005
7 RUE DU DOUBS	10	10	0	0	0	10	0	0	0	10	PALULOS	1955	1981	2005
26 RUE DU FOSSE-NEUF	30	0	0	0	0	6	12	12	0	30	ILN	1977	-	
1 RUE EDMOND FLAMAND	1	1	0	0	0	0	0	1	0	1	PLA	1977	1980	2005
2 RUE EDMOND FLAMAND	6	6	0	0	0	0	4	2	0	6	PLA	1977	1973	2005
3 RUE EDMOND FLAMAND	1	1	0	0	0	0	0	1	0	1	PLA	1977	1980	2005
4 RUE EDMOND FLAMAND	6	6	0	0	0	0	4	2	0	6	PLA	1977	1974	2005
5 RUE EDMOND FLAMAND	1	1	0	0	0	0	0	1	0	1	PLA	1977	1980	2005
6 RUE EDMOND FLAMAND	6	6	0	0	0	0	5	1	0	6	PLA	1977	1975	2005
7 RUE EDMOND FLAMAND	1	1	0	0	0	0	0	1	0	1	PLA	1977	1980	2005
8 RUE EDMOND FLAMAND	6	6	0	0	0	0	4	1	1	6	PLA	1977	1976	2005
9 RUE EDMOND FLAMAND	1	1	0	0	0	0	0	1	0	1	PLA	1977	1980	2005
11 RUE EDMOND FLAMAND	1	0	0	0	0	0	0	1	0	1	PLA	1977	-	2005
13 RUE EDMOND FLAMAND	1	1	0	0	0	0	0	1	0	1	PLA	1977	1980	2005
15 RUE EDMOND FLAMAND	1	1	0	0	0	0	0	1	0	1	PLA	1977	1980	2005
1 RUE HENRI LANG	1	1	0	0	0	0	0	1	0	1	PLA	1977	1980	1979
2 RUE HENRI LANG	1	1	0	0	0	1	0	0	0		PLAI	2007	2007	-
4 RUE HENRI LANG	1	1	0	0	0	0	0	1	0		PLAI	2007	2007	-
6 RUE HENRI LANG	1	1	0	0	0	0	0	1	0		PLUS	2007	2007	-
8 RUE HENRI LANG	1	1	0	0	0	0	0	1	0		PLAI	2007	2007	-
2 RUE HUBERT TOUVET	1	1	0	0	0	0	0	1	0	1	PLA	1977	1980	2005

	Total logements	Logts conventionnés	Chambres	T1	T2	T3	T4	T5	T6 &+	Nb logts réhabilités	Financement	Date mise en service	Date Convention	Date Réhabilitation
NORD-EST IMMOBILIERE DES CHEMINS DE FER (suite)														
1 RUE MARC SEGUIN	1	1	0	0	0	0	0	1	0	1	PLA	1977	1980	1979
3 RUE MARC SEGUIN	1	1	0	0	0	0	0	1	0	1	PLA	1977	1980	1979
5 RUE MARC SEGUIN	1	1	0	0	0	0	0	1	0	1	PLA	1977	1980	1979
7 RUE MARC SEGUIN	1	1	0	0	0	0	0	1	0	1	PLA	1977	1980	1979
9 RUE MARC SEGUIN	1	1	0	0	0	0	0	1	0	1	PLA	1977	1980	1979
10 RUE MARC SEGUIN	6	6	0	0	1	2	3	0	0	6	PLA	1977	1977	1981
11 RUE MARC SEGUIN	1	1	0	0	0	0	0	1	0	1	PLA	1977	1980	1979
12 RUE MARC SEGUIN	6	6	0	0	1	2	3	0	0	6	PLA	1977	1978	1981
13 RUE MARC SEGUIN	1	1	0	0	0	0	0	1	0	1	PLA	1977	1980	1979
14 RUE MARC SEGUIN	6	6	0	0	1	2	3	0	0	6	PLA	1977	1979	1981
15 RUE MARC SEGUIN	1	1	0	0	0	0	0	1	0	1	PLA	1977	1980	1979
16 RUE MARC SEGUIN	6	6	0	0	1	2	3	0	0	6	PLA	1977	1980	1981
17 RUE MARC SEGUIN	1	1	0	0	0	0	0	1	0	1	PLA	1977	1980	1979
19 RUE MARC SEGUIN	1	1	0	0	0	0	0	1	0	1	PLA	1977	1980	1979
21 RUE MARC SEGUIN	1	1	0	0	0	0	0	1	0	1	PLA	1977	1980	1979
9A RUE MARC SEGUIN	1	1	0	0	0	0	0	1	0	1	PLA	1977	1980	1979
Total	**398**	**363**	**0**	**9**	**17**	**118**	**176**	**77**	**1**	**394**				
LE NOUVEAU LOGIS DE L'EST														
18 RUE OBERLIN	12	12	0	1	3	5	3	0	0	0	PLA	1991	1991	-
18A RUE OBERLIN	12	12	0	1	3	5	3	0	0	0	PLA	1991	1991	-
Total	**24**	**24**	**0**	**2**	**6**	**10**	**6**	**0**	**0**	**0**				
OPUS														
711 AVENUE DE PERIGUEUX	14	14	0	0	0	7	7	0	0	14	HLMO	1966	1981	2000
712 AVENUE DE PERIGUEUX	14	14	0	0	0	7	7	0	0	14	HLMO	1966	1981	2000
713 AVENUE DE PERIGUEUX	14	14	0	0	0	7	7	0	0	14	HLMO	1966	1981	2000
714 AVENUE DE PERIGUEUX	21	21	0	0	7	7	7	0	0	21	HLMO	1966	1981	2000
715 AVENUE DE PERIGUEUX	14	14	0	0	0	0	7	7	0	14	HLMO	1966	1981	2000
1 PLACE DE LA SYNAGOGUE	14	14	0	0	0	0	7	7	0	14	HLMO	1965-1971	1984	1984
1A PLACE DE LA SYNAGOGUE	14	14	0	0	0	0	7	7	0	14	HLMO	1965-1971	1984	1984
31 ROUTE DE BISCHWILLER	19	19	0	0	4	10	4	1	0	0	PLUS	2004	2001	-
1C ROUTE DE BRUMATH	6	6	0	0	4	2	0	0	0	0	PLI	1997	1997	-
7 RUE BRANDT	14	14	0	0	0	7	7	0	0	14	HLMO	1966	1981	2000
9 RUE BRANDT	14	14	0	0	0	7	7	0	0	14	HLMO	1966	1981	2000
11 RUE BRANDT	14	14	0	0	0	7	7	0	0	14	HLMO	1966	1981	2000
13 RUE BRANDT	14	14	0	0	0	7	7	0	0	14	HLMO	1966	1981	2000
2 RUE CHATEAUBRIAND	14	14	0	0	0	0	8	6	0	14	HLMO	1966	1981	2000
4 RUE CHATEAUBRIAND	14	14	0	0	1	6	7	0	0	14	HLMO	1966	1981	2000
6 RUE CHATEAUBRIAND	14	14	0	0	1	6	7	0	0	14	HLMO	1966	1981	2000
8 RUE CHATEAUBRIAND	14	14	0	0	0	0	8	6	0	14	HLMO	1966	1981	2000
10 RUE CHATEAUBRIAND	10	10	0	0	0	0	6	4	0	10	HLMO	1966	1981	2000
12 RUE CHATEAUBRIAND	10	10	0	0	0	0	6	4	0	10	HLMO	1966	1981	2000
19 RUE DE LA ROBERTSAU	8	8	0	0	7	1	0	0	0	8	HLMO	1930	1986	1993
4 RUE DE L'ECOLE	10	10	0	0	0	5	5	0	0	10	HLMO	1965-1971	1984	1984
6 RUE DE L'ECOLE	10	10	0	0	0	5	5	0	0	10	HLMO	1965-1971	1984	1984
2 RUE DE MUNDOLSHEIM	10	10	0	0	0	5	5	0	0	10	HLMO	1960	1986	1994
3 RUE DE MUNDOLSHEIM	10	10	0	0	0	5	5	0	0	10	HLMO	1960	1986	1994
4 RUE DE MUNDOLSHEIM	10	10	0	0	0	5	5	0	0	10	HLMO	1960	1986	1994
5 RUE DE MUNDOLSHEIM	10	10	0	0	0	5	5	0	0	10	HLMO	1960	1986	1994
2 RUE DE VENDENHEIM	8	8	0	0	4	4	0	0	0	8	HLMO	1962	1986	1992
4 RUE DE VENDENHEIM	8	8	0	0	0	4	4	0	0	8	HLMO	1962	1986	1992
5 RUE DE VENDENHEIM	8	8	0	0	0	8	0	0	0	8	HLMO	1962	1986	1992
6 RUE DE VENDENHEIM	8	8	0	0	0	8	0	0	0	8	HLMO	1962	1986	1992
7 RUE DE VENDENHEIM	8	8	0	0	0	4	4	0	0	8	HLMO	1962	1986	1992
8 RUE DE VENDENHEIM	10	10	0	0	0	5	5	0	0	10	HLMO	1960	1986	1994
9 RUE DE VENDENHEIM	8	8	0	0	4	4	0	0	0	8	HLMO	1962	1986	1992
10 RUE DE VENDENHEIM	10	10	0	0	0	5	5	0	0	10	HLMO	1960	1986	1994
11 RUE DE VENDENHEIM	10	10	0	0	0	0	5	5	0	10	HLMO	1964	1986	1993
12 RUE DE VENDENHEIM	8	8	0	0	4	4	0	0	0	8	HLMO	1962	1986	1992
13 RUE DE VENDENHEIM	10	10	0	0	0	0	5	5	0	10	HLMO	1964	1986	1993
14 RUE DE VENDENHEIM	8	8	0	0	0	4	4	0	0	8	HLMO	1962	1986	1992
15 RUE DE VENDENHEIM	10	10	0	0	0	0	5	5	0	10	HLMO	1964	1986	1993
16 RUE DE VENDENHEIM	8	8	0	0	0	8	0	0	0	8	HLMO	1962	1986	1992
17 RUE DE VENDENHEIM	10	10	0	0	0	0	5	5	0	10	HLMO	1964	1986	1993
30 RUE DE VENDENHEIM	10	10	0	0	0	0	0	10	0	10	HLMO	1964	1986	1993
2 RUE DES CHANTIERS	8	8	0	0	0	8	0	0	0	8	HLMO	1930	1986	1993
4 RUE DES CHANTIERS	8	8	0	0	0	8	0	0	0	8	HLMO	1930	1986	1993
6 RUE DES CHANTIERS	8	8	0	1	4	3	0	0	0	8	HLMO	1930-1933	1986	1993
8 RUE DES CHANTIERS	8	8	0	2	6	0	0	0	0	8	HLMO	1930-1933	1986	1993
10 RUE DES CHANTIERS	12	12	0	2	4	5	1	0	0	12	HLMO	1930-1933	1986	1993
12 RUE DES CHANTIERS	11	11	0	0	3	6	2	0	0	11	HLMO	1930-1933	1986	1993
14 RUE DES CHANTIERS	10	10	0	0	4	6	0	0	0	10	HLMO	1930-1933	1986	1993

	Total logements	Logts conventionnés	Chambres	T1	T2	T3	T4	T5	T6 &+	Nb logts réhabilités	Financement	Date mise en service	Date Convention	Date Réhabilitation
OPUS (suite)														
5 RUE DES CHARRONS	10	10	0	0	0	5	5	0	0	10	PALULOS	1957-58	1986	2003
7 RUE DES CHARRONS	10	10	0	0	5	5	0	0	0	10	PALULOS	1957-58	1986	2003
9 RUE DES CHARRONS	10	10	0	0	0	5	5	0	0	10	PALULOS	1957-58	1986	2003
11 RUE DES CHARRONS	10	10	0	0	5	5	0	0	0	10	PALULOS	1957-58	1986	2003
1 RUE DES CIGOGNES	8	8	0	1	7	0	0	0	0	8	HLMO	1930	1986	1993
3 RUE DES CIGOGNES	8	8	0	0	0	8	0	0	0	8	HLMO	1930	1986	1993
5 RUE DES CIGOGNES	8	8	0	0	5	1	2	0	0	8	HLMO	1930-1933	1986	1993
7 RUE DES CIGOGNES	8	8	0	0	4	4	0	0	0	8	HLMO	1930-1933	1986	1993
9 RUE DES CIGOGNES	9	9	0	0	3	6	0	0	0	9	HLMO	1930-1933	1986	1993
11 RUE DES CIGOGNES	8	8	0	0	8	0	0	0	0	8	HLMO	1930-1933	1986	1993
13 RUE DES CIGOGNES	8	8	0	0	8	0	0	0	0	8	HLMO	1930-1933	1986	1993
15 RUE DES CIGOGNES	10	10	0	0	5	5	0	0	0	10	HLMO	1930-1933	1986	1993
39 RUE DES NOYERS	8	8	0	0	4	4	0	0	0	8	PALULOS	1957-58	1986	2003
41 RUE DES NOYERS	8	8	0	0	0	4	4	0	0	8	PALULOS	1957-58	1986	2003
43 RUE DES NOYERS	8	8	0	0	4	4	0	0	0	8	PALULOS	1957-58	1986	2003
45 RUE DES NOYERS	8	8	0	0	0	4	4	0	0	8	PALULOS	1957-58	1986	2003
25 RUE DES OFFICIERS	10	10	0	0	5	5	0	0	0	10	HLMO	1965-1971	1984	1984
27 RUE DES OFFICIERS	10	10	0	0	5	5	0	0	0	10	HLMO	1965-1971	1984	1984
29 RUE DES OFFICIERS	10	10	0	0	0	5	5	0	0	10	HLMO	1965-1971	1984	1984
2 RUE DES SAPINS	8	8	0	0	4	4	0	0	0	8	PALULOS	1957-58	1986	2003
4 RUE DES SAPINS	8	8	0	0	0	4	4	0	0	8	PALULOS	1957-58	1986	2003
5 RUE DES TILLEULS	10	10	0	0	10	0	0	0	0	10	HLMO	1952	1984	1984
7 RUE DES TILLEULS	10	10	0	0	10	0	0	0	0	10	HLMO	1952	1984	1984
1 RUE DES VERGERS	8	8	0	0	4	4	0	0	0	8	PALULOS	1957-58	1986	2003
2 RUE DES VERGERS	8	8	0	0	0	4	4	0	0	8	PALULOS	1957-58	1986	2003
3 RUE DES VERGERS	8	8	0	0	0	4	4	0	0	8	PALULOS	1957-58	1986	2003
4 RUE DES VERGERS	8	8	0	0	4	4	0	0	0	8	PALULOS	1957-58	1986	2003
5 RUE DES VERGERS	8	8	0	0	4	4	0	0	0	8	PALULOS	1957-58	1986	2003
6 RUE DES VERGERS	10	10	0	5	0	5	0	0	0	10	PALULOS	1957-58	1986	2003
7 RUE DES VERGERS	8	8	0	0	0	4	4	0	0	8	PALULOS	1957-58	1986	2003
8 RUE DES VERGERS	10	10	0	0	0	5	5	0	0	10	PALULOS	1957-58	1986	2003
10 RUE DES VERGERS	10	10	0	0	5	5	0	0	0	10	PALULOS	1957-58	1986	2003
1 RUE DU CYGNE	8	8	0	0	0	8	0	0	0	8	HLMO	1965-1971	1984	1984
3 RUE DU CYGNE	8	8	0	0	0	8	0	0	0	8	HLMO	1965-1971	1984	1984
6 RUE DU CYGNE	10	10	0	0	0	0	0	5	5	10	HLMO	1965-1971	1984	1984
8 RUE DU CYGNE	10	10	0	0	0	0	0	5	5	10	HLMO	1965-1971	1984	1984
18 RUE DU FOSSE NEUF	5	5	0	0	2	2	0	1	0	0	PLUS	2003	2003	-
2 RUE DU REGARD	10	10	0	0	0	10	0	0	0	10	HLMO	1952	1984	1984
4 RUE DU REGARD	10	10	0	0	10	0	0	0	0	10	HLMO	1952	1984	1984
6 RUE DU REGARD	10	10	0	0	0	10	0	0	0	10	HLMO	1952	1984	1984
1 RUE EMILE HAAG	15	15	0	5	5	5	0	0	0	0	PLA CFF	1982	1982	2010
3 RUE EMILE HAAG	21	21	0	0	21	0	0	0	0	0	PLA CFF	1982	1982	2010
5 RUE EMILE HAAG	14	14	0	0	0	7	7	0	0	0	PLA CFF	1982	1982	2010
7 RUE EMILE HAAG	14	14	0	0	0	7	7	0	0	0	PLA CFF	1982	1982	2010
9 RUE EMILE HAAG	15	15	0	5	5	5	0	0	0	0	PLA CFF	1982	1982	2010
11 RUE EMILE HAAG	14	14	0	0	0	7	7	0	0	0	PLA CFF	1982	1982	2010
13 RUE EMILE HAAG	21	21	0	0	21	0	0	0	0	0	PLA CFF	1982	1982	2010
15 RUE EMILE HAAG	14	14	0	0	0	7	7	0	0	0	PLA CFF	1982	1982	2010
17 RUE EMILE HAAG	14	14	0	0	0	7	7	0	0	0	PLA CFF	1982	1982	2010
19 RUE EMILE HAAG	10	10	0	0	0	5	5	0	0	0	PLA CFF	1982	1982	2010
21 RUE EMILE HAAG	21	21	0	7	7	7	0	0	0	0	PLA CFF	1982	1982	2010
23 RUE EMILE HAAG	21	21	0	0	21	0	0	0	0	0	PLA CFF	1982	1982	2010
25 RUE EMILE HAAG	15	15	0	5	5	5	0	0	0	0	PLA CFF	1982	1982	2010
27 RUE EMILE HAAG	14	14	0	0	0	7	7	0	0	0	PLA CFF	1982	1982	2010
29 RUE EMILE HAAG	10	10	0	0	0	5	5	0	0	0	PLA CFF	1982	1982	2010
31 RUE EMILE HAAG	10	10	0	0	0	5	5	0	0	0	PLA CFF	1982	1982	2010
33 RUE EMILE HAAG	21	21	0	0	21	0	0	0	0	0	PLA CFF	1982	1982	2010
35 RUE EMILE HAAG	10	10	0	0	0	5	5	0	0	0	PLA CFF	1982	1982	2010
2 RUE HENRY DUNANT	10	10	0	0	5	5	0	0	0	10	HLMO	1965-1971	1984	1984
4 RUE HENRY DUNANT	12	12	0	0	0	0	6	6	0	12	HLMO	1965-1971	1984	1984
6 RUE HENRY DUNANT	12	12	0	0	0	0	6	6	0	12	HLMO	1965-1971	1984	1984
11 RUE LAMARTINE	64	64	0	0	22	42	0	0	0	64	HLMO	1966	1981	2000
6 RUE MISTRAL	23	23	0	0	0	9	10	4	0	23	HLMO	1964	1986	1984 - 1986
8 RUE MISTRAL	10	10	0	0	0	0	6	4	0	10	HLMO	1966	1986	
10 RUE MISTRAL	10	10	0	0	1	4	5	0	0	10	HLMO	1966	1981	2000
12 RUE MISTRAL	10	10	0	0	1	4	5	0	0	10	HLMO	1966	1981	2000
13 RUE MISTRAL	23	23	0	0	0	9	10	4	0	23	HLMO	1964	1986	1984 - 1986
14 RUE MISTRAL	10	10	0	0	0	0	6	4	0	10	HLMO	1966	1981	2000
15 RUE MISTRAL	23	23	0	0	0	9	10	4	0	23	HLMO	1964	1986	1984 - 1986
17 RUE MISTRAL	66	66	0	0	22	44	0	0	0	66	HLMO	1966	1981	2000
6 RUE RONSARD	23	23	0	0	1	8	10	3	1	23	HLMO	1964	1986	1984 - 1986 - 2006
8 RUE RONSARD	23	23	0	0	0	9	10	4	0	23	HLMO	1964	1986	1984 - 1986 - 2006
17 RUE RONSARD	23	23	0	0	0	9	10	4	0	23	HLMO	1964	1986	1984 - 1986 - 2006
19 RUE RONSARD	23	23	0	0	0	9	10	4	0	23	HLMO	1964	1986	1984 - 1986 - 2006
2 RUE VERLAINE	18	18	0	0	1	8	9	0	0	18	HLMO	1966	1981	2000
4 RUE VERLAINE	18	18	0	0	1	8	9	0	0	18	HLMO	1966	1981	2000
6 RUE VERLAINE	18	18	0	0	1	8	9	0	0	18	HLMO	1966	1981	2000
8 RUE VERLAINE	18	18	0	0	1	8	9	0	0	18	HLMO	1966	1981	2000
Total	**1602**	**1602**	**0**	**33**	**340**	**642**	**446**	**130**	**11**	**1298**				

	Total logements	Logts conventionnés	Chambres	T1	T2	T3	T4	T5	T6 &+	Nb logts réhabilités	Financement	Date mise en service	Date Convention	Date Réhabilitation
SCAEB														
35 ROUTE DE BISCHWILLER	5	0	0	0	2	0	2	0	1	0	PLS	2002	-	-
Total	**5**	**0**	**0**	**0**	**2**	**0**	**2**	**0**	**1**	**0**				
SICI														
25 RUE DE LA ROBERTSAU	6	0	0	0	0	0	3	3	0	0	PLA CFF	1970	-	en cours
27 RUE DE LA ROBERTSAU	16	0	0	3	0	10	3	0	0	0	PLA CFF	1970	-	en cours
29 RUE DE LA ROBERTSAU	20	0	0	5	5	5	5	0	0	0	PLA CFF	1970	-	en cours
31 RUE DE LA ROBERTSAU	26	0	0	6	0	14	6	0	0	0	PLA CFF	1970	-	en cours
33 RUE DE LA ROBERTSAU	26	0	0	7	6	0	13	0	0	0	PLA CFF	1970	-	en cours
35 RUE DE LA ROBERTSAU	22	0	0	6	0	10	0	6	0	0	PLA CFF	1970	-	en cours
37 RUE DE LA ROBERTSAU	8	0	0	0	0	0	4	4	0	0	PLA CFF	1970	-	en cours
39 RUE DE LA ROBERTSAU	22	0	0	6	0	10	6	0	0	0	PLA CFF	1970	-	en cours
41 RUE DE LA ROBERTSAU	24	0	0	12	0	0	12	0	0	0	PLA CFF	1970	-	en cours
43 RUE DE LA ROBERTSAU	22	0	0	11	0	0	7	4	0	0	PLA CFF	1970	-	en cours
45 RUE DE LA ROBERTSAU	16	0	0	0	4	8	4	0	0	0	PLA CFF	1970	-	en cours
47 RUE DE LA ROBERTSAU	12	0	0	6	0	0	6	0	0	0	PLA CFF	1970	-	en cours
49 RUE DE LA ROBERTSAU	16	0	0	0	0	16	0	0	0	0	PLA CFF	1970	-	en cours
51 RUE DE LA ROBERTSAU	14	0	0	0	7	0	0	7	0	0	PLA CFF	1970	-	en cours
Total	**250**	**0**	**0**	**62**	**22**	**73**	**69**	**24**	**0**	**0**				
Total	**3098**	**2787**	**235**	**150**	**588**	**1133**	**820**	**313**	**16**	**2387**				

COMMUNE D'ECKBOLSHEIM

Volume du parc au 1er janvier 2011	Nouvelles mises en service 2010
160 logements	10 logements

Bailleur	Total logements	conven-tionnés	Cham-bres	T1	T2	T3	T4	T5	T6et +
IMMOBILIERE 3F	54	54	0	1	13	21	10	9	0
NOUVEAU LOGIS DE L'EST	48	48	0	0	6	14	23	5	0
S.N.I.	30	30	0	0	0	7	15	8	0
PERSPECTIVES HABITAT	12	12	0	0	1	6	4	1	0
SOCOLOPO	10	10	0	0	1	5	3	1	0
CUS HABITAT	6	6	0	0	2	2	1	0	1
Total territoire	**160**	**160**	**0**	**1**	**23**	**55**	**56**	**24**	**1**

	Chambres	T1	T2	T3	T4	T5	T6&+
CUS	1,2 %	5,2 %	15,4 %	39,9 %	29,2 %	8,2 %	1,1 %
Commune	0 %	0,6 %	14,4 %	34,4 %	35 %	15 %	0,6 %

A noter que 151 logements sociaux ont été comptabilisés à Eckbolsheim au titre de l'article 55 de la loi SRU au 1er janvier 2010. 410 sont donc manquants pour atteindre les 20 % du parc total.

Rappel : le nombre de logements sociaux recensés dans ce document ne correspond pas exactement à celui des logements entrant dans la définition plus restrictive de l'article 55 de la loi SRU. Le différentiel dans un sens ou dans l'autre s'explique notamment par la date de prise en compte (1er janvier 2010 ou 2011) ou par le type de logements comptabilisés ou non (foyers pour personnes âgées...).

	Total logements	Logts conventionnés	Chambres	T1	T2	T3	T4	T5	T6 &+	Nb logts réhabilités	Financement	Date mise en service	Date Convention	Date Réhabilitation
ECKBOLSHEIM														
CUS HABITAT														
14 RUE DU GENERAL LECLERC	1	1	0	0	1	0	0	0	0	0	P.L.A. Integration	2004	2004	0
14 RUE DU GENERAL LECLERC	4	4	0	0	0	2	1	0	1	0	PLUS	2004	2004	0
14 RUE DU GENERAL LECLERC	1	1	0	0	1	0	0	0	0	0	PLUS Démunis	2004	2004	0
Total	**6**	**6**	**0**	**0**	**2**	**2**	**1**	**0**	**1**	**0**				
IMMOBILIERE 3F														
3 RUE DE LA ROSERAIE	1	1	0	0	0	0	0	1	0	0	PLS	2004	2002	-
5 RUE DE LA ROSERAIE	1	1	0	0	0	0	0	1	0	0	PLS	2004	2002	-
7 RUE DE LA ROSERAIE	1	1	0	0	0	0	0	1	0	0	PLS	2004	2002	-
9 RUE DE LA ROSERAIE	1	1	0	0	0	0	0	1	0	0	PLS	2004	2002	-
11 RUE DE LA ROSERAIE	1	1	0	0	0	0	0	1	0	0	PLS	2004	2002	-
13 RUE DE LA ROSERAIE	1	1	0	0	0	0	0	1	0	0	PLS	2004	2002	-
29 RUE DE LA ROSERAIE	27	27	0	1	5	15	5	1	0	0	PLUS	2004	2002	-
5 RUE DES PERDRIX	21	21	0	0	8	6	5	2	0	0	PLUS	2004	2003	-
Total	**54**	**54**	**0**	**1**	**13**	**21**	**10**	**9**	**0**	**0**				
LE NOUVEAU LOGIS DE L'EST														
13 RUE DES CHAMPS	16	16	0	0	2	6	7	1	0	0	PLA	1996	1996	-
15 RUE DES CHAMPS	16	16	0	0	2	6	7	1	0	0	PLA	1996	1996	-
17 RUE DES CHAMPS	16	16	0	0	2	2	9	3	0	0	PLA	1996	1996	-
Total	**48**	**48**	**0**	**0**	**6**	**14**	**23**	**5**	**0**	**0**				
PERSPECTIVES HABITAT														
61 RUE DU GENERAL DE GAULLE	10	10	0	0	1	5	3	1	0	0	PLUS - PLAI	2004	2003	-
5 RUE DES FERMES	2	2	0	0	0	1	1	0	0	0	PLUS	2007	2008	-
Total	**12**	**12**	**0**	**0**	**1**	**6**	**4**	**1**	**0**	**0**				
SOCIETE NATIONALE IMMOBILIERE														
1 ROUTE DE WASSELONNE	15	15	0	0	0	3	8	4	0	0	PLA	1994-1995	1993	-
3 ROUTE DE WASSELONNE	15	15	0	0	0	4	7	4	0	0	PLA	1994-1995	1993	-
Total	**30**	**30**	**0**	**0**	**0**	**7**	**15**	**8**	**0**	**0**				
SOCOLOPO														
14 A, rue des Champs	10	10	0	0	1	5	3	1	0	0	PLUS	2010	39863	
Total	**10**	**10**	**0**	**0**	**1**	**5**	**3**	**1**	**0**	**0**				
Total	**160**	**160**	**0**	**1**	**23**	**55**	**56**	**24**	**1**	**0**				

COMMUNE D'ENTZHEIM

Volume du parc au 1er janvier 2011	Nouvelles mises en service 2010
53 logements	aucune mise en service en 2010

Bailleur	Total logements	conven-tionnés	Cham-bres	T1	T2	T3	T4	T5	T6et+
NOUVEAU LOGIS DE L'EST	53	53	0	2	10	5	17	19	0
Total territoire	**53**	**53**	**0**	**2**	**10**	**5**	**17**	**19**	**0**

	Chambres	T1	T2	T3	T4	T5	T6&+
CUS	1,2 %	5,2 %	15,4 %	39,9 %	29,2 %	8,2 %	1,1 %
Commune	0 %	3,8 %	18,9 %	9,4 %	32,1 %	35,8 %	0 %

La commune d'Entzheim n'est pas assujettie à l'article 55 de la loi SRU.

	Total logements	Logts conventionnés	Chambres	T1	T2	T3	T4	T5	T6 &+	Nb logts réhabilités	Financement	Date mise en service	Date Convention	Date Réhabilitation
ENTZHEIM														
LE NOUVEAU LOGIS DE L'EST														
1 IMPASSE DES IRIS	9	9	0	0	2	1	3	3	0	9	PLA	1983	1983	2002-2003
3 IMPASSE DES IRIS	12	12	0	1	2	1	4	4	0	12	PLA	1983	1983	2002-2003
5 IMPASSE DES IRIS	12	12	0	1	2	1	4	4	0	12	PLA	1983	1983	2002-2003
5 RUE DES ANEMONES	11	11	0	0	2	1	3	5	0	11	PLA	1983	1983	2002-2003
7 RUE DES ANEMONES	9	9	0	0	2	1	3	3	0	9	PLA	1983	1983	2002-2003
Total	**53**	**53**	**0**	**2**	**10**	**5**	**17**	**19**	**0**	**53**				
Total	**53**	**53**	**0**	**2**	**10**	**5**	**17**	**19**	**0**	**53**				

COMMUNE D'ESCHAU

Volume du parc au 1er janvier 2011	Nouvelles mises en service 2010
24 logements	7 logements

Bailleur	Total logements	conven-tionnés	Cham bres	T1	T2	T3	T4	T5	T6et+
HABITATION MODERNE	9	9	0	0	0	0	5	4	0
PERSPECTIVE S HABITAT	7	7	0	0	0	2	4	1	0
CUS HABITAT	4	4	0	0	0	0	0	4	0
LOGIEST	4	4	0	0	2	0	2	0	0
Total territoire	**24**	**24**	**0**	**0**	**2**	**2**	**11**	**9**	**0**

	Chambres	T1	T2	T3	T4	T5	T6&+
CUS	1,2 %	5,2 %	15,4 %	39,9 %	29,2 %	8,2 %	1,1 %
Commune	0 %	0 %	8,3 %	8,3 %	45,8 %	37,5 %	0 %

A noter que 18 logements sociaux ont été comptabilisés à Eschau au titre de l'article 55 de la loi SRU au 1er janvier 2010, conformément aux nouvelles dispositions de la loi Droit Au Logement Opposable (DALO) du 5.3.2007. 380 unités sont donc manquantes pour atteindre les 20 % du parc total.

Rappel : le nombre de logements sociaux recensés dans ce document ne correspond pas exactement à celui des logements entrant dans la définition plus restrictive de l'article 55 de la loi SRU. Le différentiel dans un sens ou dans l'autre s'explique notamment par la date de prise en compte (1er janvier 2010 ou 2011) ou par le type de logements comptabilisés ou non (foyers pour personnes âgées...).

	Total logements	Logts conventionnés	Chambres	T1	T2	T3	T4	T5	T6 &+	Nb logts réhabilités	Financement	Date mise en service	Date Convention	Date Réhabilitation
ESCHAU														
CUS HABITAT														
2 RUE DU GENERAL DE GAULLE	1	1	0	0	0	0	0	1	0	0	PLUS Démunis	2008	2008	0
2a RUE DU GENERAL DE GAULLE	1	1	0	0	0	0	0	1	0	0	PLUS	2008	2008	0
2b RUE DU GENERAL DE GAULLE	1	1	0	0	0	0	0	1	0	0	PLUS Démunis	2008	2008	0
2c RUE DU GENERAL DE GAULLE	1	1	0	0	0	0	0	1	0	0	PLUS	2008	2008	0
Total	**4**	**4**	**0**	**0**	**0**	**0**	**0**	**4**	**0**	**0**				
HABITATION MODERNE														
19 IMPASSE DES CERISIERS	1	1	0	0	0	0	0	1	0	0	PLS	2005	2003	-
21 IMPASSE DES CERISIERS	1	1	0	0	0	0	0	1	0	0	PLS	2005	2003	-
23 IMPASSE DES CERISIERS	1	1	0	0	0	0	1	0	0	0	PLS	2005	2003	-
25 IMPASSE DES CERISIERS	1	1	0	0	0	0	1	0	0	0	PLS	2005	2003	-
27 IMPASSE DES CERISIERS	1	1	0	0	0	0	1	0	0	0	PLS	2005	2003	-
29 IMPASSE DES CERISIERS	1	1	0	0	0	0	1	0	0	0	PLS	2005	2003	-
31 IMPASSE DES CERISIERS	1	1	0	0	0	0	1	0	0	0	PLS	2005	2003	-
33 IMPASSE DES CERISIERS	1	1	0	0	0	0	0	1	0	0	PLS	2005	2003	-
35 IMPASSE DES CERISIERS	1	1	0	0	0	0	0	1	0	0	PLS	2005	2003	-
Total	**9**	**9**	**0**	**0**	**0**	**0**	**5**	**4**	**0**	**0**				
LOGIEST														
11-11a-11b-11c RUE DU GENERAL DE LATTRE DE TASSIGNY	4	4	0	0	2	0	2	0	0	0	PLUS	2007	2004	-
Total	**4**	**4**	**0**	**0**	**2**	**0**	**2**	**0**	**0**	**0**				
PERSPECTIVES HABITAT														
7 rue de la Première Division Blindée	7	7	0	0	0	2	4	1	0	0	PLUS	2010	2010	-
Total	**7**	**7**	**0**	**0**	**0**	**2**	**4**	**1**	**0**	**0**				
Total	**24**	**24**	**0**	**0**	**2**	**2**	**11**	**9**	**0**	**0**				

COMMUNE DE FEGERSHEIM

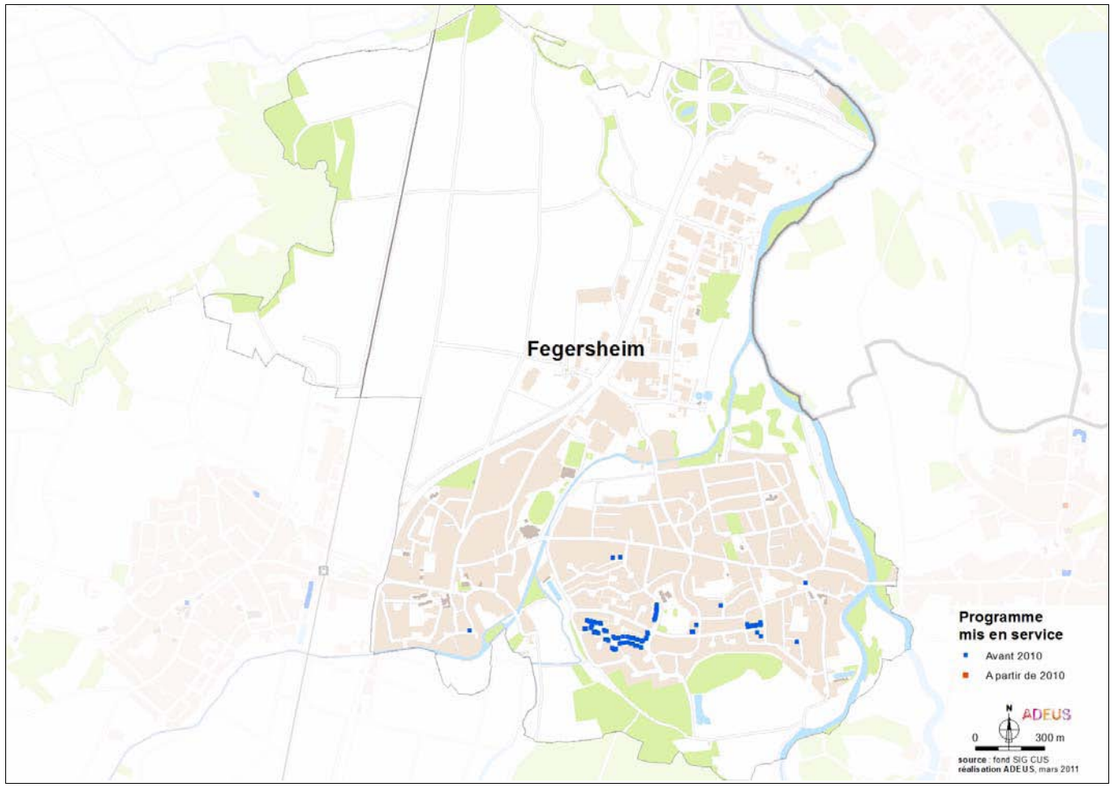

Volume du parc au 1er janvier 2011	Nouvelles mises en service 2010
192 logements	aucune mise en service en 2010

Bailleur	Total logements	conven-tionnés	Cham bres	T1	T2	T3	T4	T5	T6et+
HABITATION MODERNE	192	192	0	2	22	60	59	45	4
Total territoire	**192**	**192**	**0**	**2**	**22**	**60**	**59**	**45**	**4**

	Chambres	T1	T2	T3	T4	T5	T6&+
CUS	1,2 %	5,2 %	15,4 %	39,9 %	29,2 %	8,2 %	1,1 %
Commune	0 %	1 %	11,5 %	31,3 %	30,7 %	23,4 %	2,1 %

A noter que 190 logements sociaux ont été comptabilisés à Fegersheim au titre de l'article 55 de la loi SRU au 1er janvier 2010, conformément aux nouvelles dispositions de la loi Droit Au Logement Opposable (DALO) du 5.3.2007. 230 unités sont donc manquantes pour atteindre les 20 % du parc total.

Rappel : le nombre de logements sociaux recensés dans ce document ne correspond pas exactement à celui des logements entrant dans la définition plus restrictive de l'article 55 de la loi SRU. Le différentiel dans un sens ou dans l'autre s'explique notamment par la date de prise en compte (1er janvier 2010 ou 2011) ou par le type de logements comptabilisés ou non (foyers pour personnes âgées...).

FEGERSHEIM

HABITATION MODERNE

	Total logements	Logts conventionnés	Chambres	T1	T2	T3	T4	T5	T6 &+	Nb logts réhabilités	Financement	Date mise en service	Date Convention	Date Réhabilitation
15A et 15B RUE PAUL CEZANNE	28	28	0	0	3	14	8	3	0	0	PLUS	2006	2004	-
30 RUE CRESSIER	11	11	0	0	4	4	3	0	0	0	PLA CDC	2001	2001	-
7 RUE CAMILLE CLAUDEL	23	23			8	10	4	1			PLUS	2009		
9 RUE DE LA LIBERATION	3	3	0	1	1	1	0	0	0	0	PLUS	2005	2005	-
36 RUE DE L'AMIRAL COURBET	1	1	0	0	0	1	0	0	0	0	PLA CFF	1990	1989	-
37 RUE DE L'AMIRAL RONARC'H	9	9	0	1	0	3	4	1	0	0	PLA CFF	1988	1987	-
39 RUE DE L'AMIRAL RONARC'H	9	9	0	0	0	5	4	0	0	0	PLA CFF	1988	1987	-
4 RUE DE L'EGLISE	2	2	0	0	0	1	0	1	0	0	PLUS	2005	2005	-
5 RUE DE NEUCHÂTEL	1	1	0	0	0	0	0	1	0	0	PLA CDC	2001	1999	-
7 RUE DE NEUCHÂTEL	7	7	0	0	2	5	0	0	0	0	PLA CDC	2001	1984	-
20 RUE DU BOURG	1	1	0	0	0	0	0	1	0	0	PLA CFF	1982	1981	-
22 RUE DU BOURG	1	1	0	0	0	0	1	0	0	0	PLA CFF	1982	1981	-
24 RUE DU BOURG	1	1	0	0	0	0	1	0	0	0	PLA CFF	1982	1981	-
26 RUE DU BOURG	1	1	0	0	0	0	1	0	0	0	PLA CFF	1982	1981	-
28 RUE DU BOURG	1	1	0	0	0	0	0	1	0	0	PLA CFF	1982	1981	-
30 RUE DU BOURG	1	1	0	0	0	0	0	1	0	0	PLA CFF	1982	1981	-
32 RUE DU BOURG	1	1	0	0	0	0	1	0	0	0	PLA CFF	1982	1981	-
34 RUE DU BOURG	1	1	0	0	0	0	1	0	0	0	PLA CFF	1982	1981	-
36 RUE DU BOURG	1	1	0	0	0	0	1	0	0	0	PLA CFF	1982	1981	-
38 RUE DU BOURG	1	1	0	0	0	0	0	1	0	0	PLA CFF	1982	1981	-
3 RUE JEAN BART	1	1	0	0	0	0	0	1	0	0	PLA CFF	1984	1982	-
5 RUE JEAN BART	1	1	0	0	0	0	0	1	0	0	PLA CFF	1984	1982	-
6 RUE JEAN BART	1	1	0	0	0	0	1	0	0	0	PLA CFF	1984	1982	-
7 RUE JEAN BART	1	1	0	0	0	0	1	0	0	0	PLA CFF	1984	1982	-
8 RUE JEAN BART	1	1	0	0	0	0	0	1	0	0	PLA CFF	1984	1982	-
9 RUE JEAN BART	1	1	0	0	0	0	0	1	0	0	PLA CFF	1984	1982	-
10 RUE JEAN BART	1	1	0	0	0	0	0	1	0	0	PLA CFF	1984	1982	-
11 RUE JEAN BART	1	1	0	0	0	0	0	1	0	0	PLA CFF	1984	1982	-
12 RUE JEAN BART	1	1	0	0	0	0	1	0	0	0	PLA CFF	1984	1982	-
15 RUE JEAN BART	1	1	0	0	0	0	1	0	0	0	PLA CFF	1983	1982	-
17 RUE JEAN BART	1	1	0	0	0	0	0	1	0	0	PLA CFF	1983	1982	-
19 RUE JEAN BART	1	1	0	0	0	0	0	1	0	0	PLA CFF	1983	1982	-
21 RUE JEAN BART	1	1	0	0	0	0	1	0	0	0	PLA CFF	1983	1982	-
25 RUE JEAN BART	1	1	0	0	0	0	0	1	0	0	PLA CFF	1984	1982	-
26 RUE JEAN BART	1	1	0	0	0	0	0	1	0	0	PLA CFF	1987	1986	-
27 RUE JEAN BART	1	1	0	0	0	0	1	0	0	0	PLA CFF	1984	1982	-
28 RUE JEAN BART	1	1	0	0	0	0	0	1	0	0	PLA CFF	1987	1986	-
29 RUE JEAN BART	1	1	0	0	0	0	1	0	0	0	PLA CFF	1984	1982	-
30 RUE JEAN BART	1	1	0	0	0	0	1	0	0	0	PLA CFF	1987	1986	-
33 RUE JEAN BART	1	1	0	0	0	0	1	0	0	0	PLA CFF	1987	1986	-
34 RUE JEAN BART	1	1	0	0	0	0	1	0	0	0	PLA CFF	1988	1986	-
35 RUE JEAN BART	1	1	0	0	0	0	0	1	0	0	PLA CFF	1987	1986	-
36 RUE JEAN BART	1	1	0	0	0	0	0	1	0	0	PLA CFF	1988	1986	-
37 RUE JEAN BART	1	1	0	0	0	0	0	1	0	0	PLA CFF	1987	1986	-
38 RUE JEAN BART	1	1	0	0	0	0	0	1	0	0	PLA CFF	1988	1986	-
39 RUE JEAN BART	1	1	0	0	0	0	0	1	0	0	PLA CFF	1987	1986	-
40 RUE JEAN BART	1	1	0	0	0	0	1	0	0	0	PLA CFF	1988	1986	-
41 RUE JEAN BART	1	1	0	0	0	0	1	0	0	0	PLA CFF	1987	1986	-
42 RUE JEAN BART	1	1	0	0	0	0	1	0	0	0	PLA CFF	1988	1986	-
43 RUE JEAN BART	2	2	0	0	0	2	0	0	0	0	PLA CFF	1988	1989	-
44 RUE JEAN BART	1	1	0	0	0	0	0	1	0	0	PLA CFF	1988	1986	-
45 RUE JEAN BART	1	1	0	0	0	0	0	1	0	0	PLA CFF	1990	1989	-
46 RUE JEAN BART	1	1	0	0	0	0	0	1	0	0	PLA CFF	1988	1986	-
47 RUE JEAN BART	1	1	0	0	0	0	0	1	0	0	PLA CFF	1990	1989	-
48 RUE JEAN BART	1	1	0	0	0	0	0	1	0	0	PLA CFF	1990	1989	-
49 RUE JEAN BART	1	1	0	0	0	0	1	0	0	0	PLA CFF	1990	1989	-
50 RUE JEAN BART	1	1	0	0	0	0	0	1	0	0	PLA CFF	1990	1989	-
51 RUE JEAN BART	1	1	0	0	0	0	1	0	0	0	PLA CFF	1990	1989	-
52 RUE JEAN BART	1	1	0	0	0	0	1	0	0	0	PLA CFF	1990	1989	-
53 RUE JEAN BART	1	1	0	0	0	0	0	1	0	0	PLA CFF	1990	1989	-
54 RUE JEAN BART	1	1	0	0	0	0	1	0	0	0	PLA CFF	1990	1989	-
55 RUE JEAN BART	1	1	0	0	0	0	0	1	0	0	PLA CFF	1990	1989	-
56 RUE JEAN BART	1	1	0	0	0	0	0	1	0	0	PLA CFF	1990	1989	-
57 RUE JEAN BART	1	1	0	0	0	1	0	0	0	0	PLA CFF	1990	1989	-
58 RUE JEAN BART	1	1	0	0	0	0	0	1	0	0	PLA CFF	1990	1989	-
60 RUE JEAN BART	2	2	0	0	0	2	0	0	0	0	PLA CFF	1990	1989	-
13A RUE JEAN BART	1	1	0	0	0	0	0	0	1	0	PLA CFF	1991	1984	-
13B RUE JEAN BART	1	1	0	0	0	0	0	0	1	0	PLA CFF	1991	1984	-
13C RUE JEAN BART	1	1	0	0	0	0	0	0	1	0	PLA CFF	1991	1984	-
13D RUE JEAN BART	1	1	0	0	0	0	0	0	1	0	PLA CFF	1991	1984	-

	Total logements	Logts conventionnés	Chambres	T1	T2	T3	T4	T5	T6 &+	Nb logts réhabilités	Financement	Date mise en service	Date Convention	Date Réhabilitation
HABITATION MODERNE (suite)														
17 RUE PAUL GAUGUIN	1	1	0	0	0	0	1	0	0	0	PLA-PLUS	2004	2003	-
18 RUE PAUL GAUGUIN	9	9	0	0	1	5	3	0	0	0	PLA-PLUS	2004	2003	-
19 RUE PAUL GAUGUIN	1	1	0	0	0	0	0	1	0	0	PLA-PLUS	2004	2003	-
21 RUE PAUL GAUGUIN	1	1	0	0	0	0	0	1	0	0	PLA-PLUS	2004	2003	-
23 RUE PAUL GAUGUIN	1	1	0	0	0	0	0	1	0	0	PLA-PLUS	2004	2003	-
25 RUE PAUL GAUGUIN	1	1	0	0	0	0	0	1	0	0	PLA-PLUS	2004	2003	-
27 RUE PAUL GAUGUIN	1	1	0	0	0	0	0	1	0	0	PLA-PLUS	2004	2003	-
29 RUE PAUL GAUGUIN	1	1	0	0	0	0	0	1	0	0	PLA-PLUS	2004	2003	-
31 RUE PAUL GAUGUIN	1	1	0	0	0	0	1	0	0	0	PLA-PLUS	2004	2003	-
16 RUE SALVADOR DALI	1	1	0	0	0	0	1	0	0	0	PLA-PLUS	2004	2003	-
18 RUE SALVADOR DALI	1	1	0	0	0	0	1	0	0	0	PLA-PLUS	2004	2003	-
20 RUE SALVADOR DALI	11	11	0	0	3	4	2	2	0	0	PLA-PLUS	2004	2003	-
2 RUE SURCOUF	1	1	0	0	0	1	0	0	0	0	PLA CFF	1990	1989	-
4 RUE SURCOUF	1	1	0	0	0	0	1	0	0	0	PLA CFF	1990	1989	-
6 RUE SURCOUF	1	1	0	0	0	0	1	0	0	0	PLA CFF	1990	1989	-
8 RUE SURCOUF	1	1	0	0	0	1	0	0	0	0	PLA CFF	1990	1989	-
10 RUE VAN GOGH	1	1	0	0	0	0	1	0	0	0	PLUS	2004	2003	-
12 RUE VAN GOGH	1	1	0	0	0	0	1	0	0	0	PLUS	2004	2003	-
Total	**192**	**192**	**0**	**2**	**22**	**60**	**59**	**45**	**4**	**0**				

Total	**192**	**192**	**0**	**2**	**22**	**60**	**59**	**45**	**4**	**0**

COMMUNE DE GEISPOLSHEIM

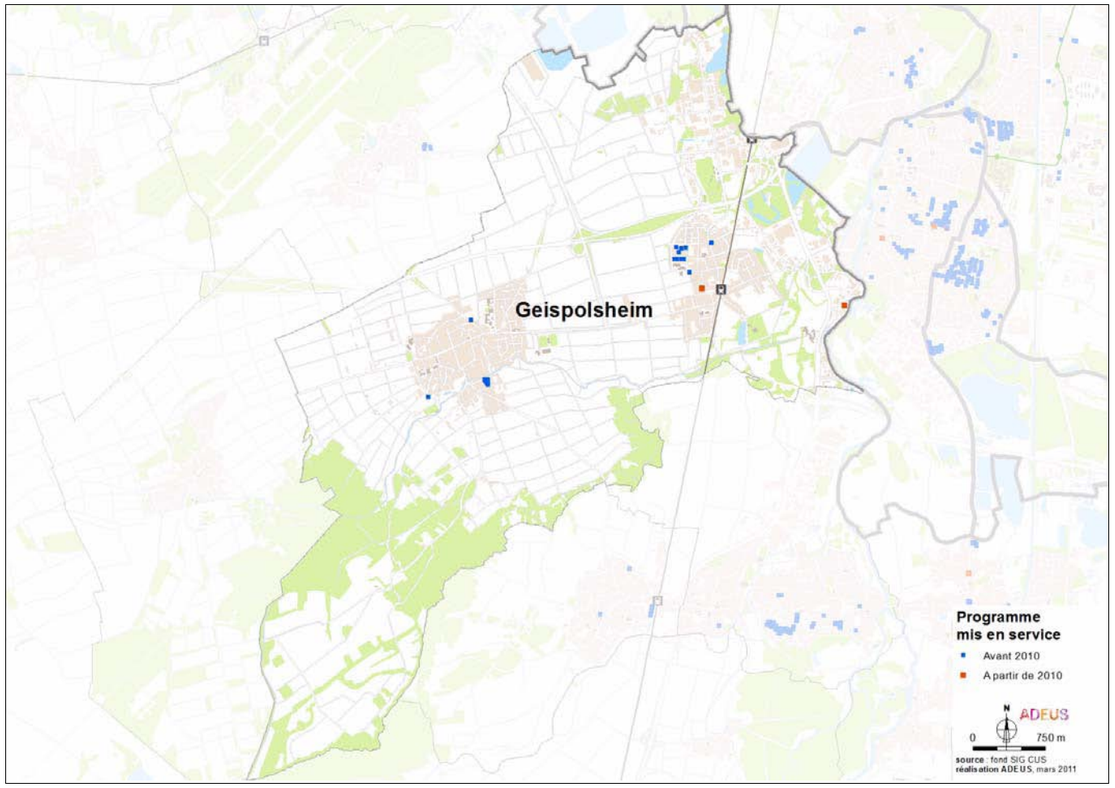

Volume du parc au 1er janvier 2011	Nouvelles mises en service 2010
239 logements	59 logements

Bailleur	Total logements	conven-tionnés	Cham-bres	T1	T2	T3	T4	T5	T6et+
NOUVEAU LOGIS DE L'EST	94	94	0	0	8	33	38	15	0
CUS HABITAT	52	52	0	0	8	25	16	3	0
DOMIAL - HSA	40	40	0	2	8	10	10	10	0
BATIGERE NORD-EST	19	0	0	0	2	9	6	2	0
PERSPECTIVES HABITAT	16	16	0	0	2	4	7	3	0
SOCOLOPO	11	11	0	1	2	4	3	1	0
HABITAT DE L'ILL	7	6	0	0	1	3	2	1	0
Total territoire	**239**	**219**	**0**	**3**	**31**	**88**	**82**	**35**	**0**

	Chambres	T1	T2	T3	T4	T5	T6&+
CUS	1,2 %	5,2 %	15,4 %	39,9 %	29,2 %	8,2 %	1,1 %
Commune	0 %	1,3 %	13 %	36,8 %	34,3 %	14,6 %	0 %

A noter que 185 logements sociaux ont été comptabilisés à Geispolsheim au titre de l'article 55 de la loi SRU au 1er janvier 2010. 336 unités sont donc manquantes pour atteindre les 20 % du parc total.

Rappel : le nombre de logements sociaux recensés dans ce document ne correspond pas exactement à celui des logements entrant dans la définition plus restrictive de l'article 55 de la loi SRU. Le différentiel dans un sens ou dans l'autre s'explique notamment par la date de prise en compte (1er janvier 2010 ou 2011) ou par le type de logements comptabilisés ou non (foyers pour personnes âgées...).

	Total logements	Logts conventionnés	Chambres	T1	T2	T3	T4	T5	T6 &+	Nb logts réhabilités	Financement	Date mise en service	Date Convention	Date Réhabilitation
GEISPOLSHEIM														
BATIGERE NORD EST														
20 A, B, C RUE DE MULHOUSE	19	0	0	0	2	9	6	2	0	0	PLS	2010		
Total	**19**	**0**	**0**	**0**	**2**	**9**	**6**	**2**	**0**	**0**				
CUS HABITAT														
9 RUE ALFRED KLEM	8	8	0	0	2	4	2	0	0	0	P.L.A. C.D.C.	1989	1989	0
11 RUE ALFRED KLEM	8	8	0	0	2	4	2	0	0	0	P.L.A. C.D.C.	1989	1989	0
13 RUE ALFRED KLEM	12	12	0	0	1	6	3	2	0	0	P.L.F. C.D.C.	1993	1993	0
15 RUE ALFRED KLEM	14	14	0	0	1	7	6	0	0	0	P.L.F. C.D.C.	1993	1993	0
28A RUE DES CIGOGNES	4	4			1	1	1	1	0	0	PLUS	2009	2009	
28B RUE DES CIGOGNES	3	3			1	1	1		0	0	PLUS	2009	2009	
28C RUE DES CIGOGNES	3	3				2	1		0	0	PLUS	2009	2009	
Total	**52**	**52**	**0**	**0**	**8**	**25**	**16**	**3**	**0**	**0**				
HABITAT DES SALARIES D'ALSACE														
5 Route de Lyon	40	40	0	2	8	10	10	10	0	-	NC	2010	2010	-
Total	**40**	**40**	**0**	**2**	**8**	**10**	**10**	**10**	**0**	**0**				
HABITAT DE L'ILL														
16 ROUTE D'ENTZHEIM	3	3	0	0	1	0	2	0	0	0	PLS	2005	2004	-
2 RUE DU MAL LEFEBVRE	1	0	0	0	0	0	0	1	0	0	PLAI	2007	-	-
2A RUE DU MAL LEFEBVRE	1	1	0	0	0	1	0	0	0	0	PLUS	2009	2009	-
2B RUE DU MAL LEFEBVRE	1	1	0	0	0	1	0	0	0	0	PLUS	2009	2009	-
2C RUE DU MAL LEFEBVRE	1	1	0	0	0	1	0	0	0	0	PLUS	2009	2009	-
Total	**7**	**6**	**0**	**0**	**1**	**3**	**2**	**1**	**0**	**0**				
LE NOUVEAU LOGIS DE L'EST														
7 RUE DES SUEDOIS	20	20	0	0	0	8	9	3	0	0	PLA	1994	1994	-
9 RUE DES SUEDOIS	26	26	0	0	4	8	10	4	0	0	PLA	1994	1994	-
11 RUE DES SUEDOIS	22	22	0	0	0	8	10	4	0	0	PLA	1994	1994	-
22 RUE KLEM	26	26	0	0	4	9	9	4	0	0	PLA	1994	1994	-
Total	**94**	**94**	**0**	**0**	**8**	**33**	**38**	**15**	**0**	**0**				
PERSPECTIVES HABITAT														
1 PASSAGE DE LA CHOUCROUTERIE	1	1	0	0	0	0	1	0	0	0	PLUS	2006	2004	-
2 PASSAGE DE LA CHOUCROUTERIE	1	1	0	0	1	0	0	0	0	0	PLUS	2006	2004	-
3 PASSAGE DE LA CHOUCROUTERIE	1	1	0	0	0	0	1	0	0	0	PLUS	2006	2004	-
4 PASSAGE DE LA CHOUCROUTERIE	1	1	0	0	1	0	0	0	0	0	PLUS	2006	2004	-
5 PASSAGE DE LA CHOUCROUTERIE	1	1	0	0	0	0	1	0	0	0	PLUS	2006	2004	-
7 PASSAGE DE LA CHOUCROUTERIE	1	1	0	0	0	0	0	1	0	0	PLUS	2006	2004	-
9 PASSAGE DE LA CHOUCROUTERIE	1	1	0	0	0	0	0	1	0	0	PLUS	2006	2004	-
11 PASSAGE DE LA CHOUCROUTERIE	1	1	0	0	0	0	0	1	0	0	PLUS	2006	2004	-
13 PASSAGE DE LA CHOUCROUTERIE	1	1	0	0	0	0	1	0	0	0	PLAI	2006	2004	-
15 PASSAGE DE LA CHOUCROUTERIE	1	1	0	0	0	0	1	0	0	0	PLUS	2006	2004	-
17 PASSAGE DE LA CHOUCROUTERIE	1	1	0	0	0	1	0	0	0	0	PLUS	2006	2004	-
19 PASSAGE DE LA CHOUCROUTERIE	1	1	0	0	0	1	0	0	0	0	PLUS	2006	2004	-
21 PASSAGE DE LA CHOUCROUTERIE	1	1	0	0	0	0	1	0	0	0	PLUS	2006	2004	-
23 PASSAGE DE LA CHOUCROUTERIE	1	1	0	0	0	0	1	0	0	0	PLUS	2006	2004	-
25 PASSAGE DE LA CHOUCROUTERIE	1	1	0	0	0	1	0	0	0	0	PLUS	2006	2004	-
27 PASSAGE DE LA CHOUCROUTERIE	1	1	0	0	0	1	0	0	0	0	PLUS	2006	2004	-
Total	**16**	**16**	**0**	**0**	**2**	**4**	**7**	**3**	**0**	**0**				
SOCOLOPO														
25 RUE DE PARIS	11	11	0	1	2	4	3	1	0	0	PLUS	1905	2008	-
Total	**11**	**11**	**0**	**1**	**2**	**4**	**3**	**1**	**0**	**0**				
Total	**239**	**219**	**0**	**3**	**31**	**88**	**82**	**35**	**0**	**0**				

COMMUNE DE HOENHEIM

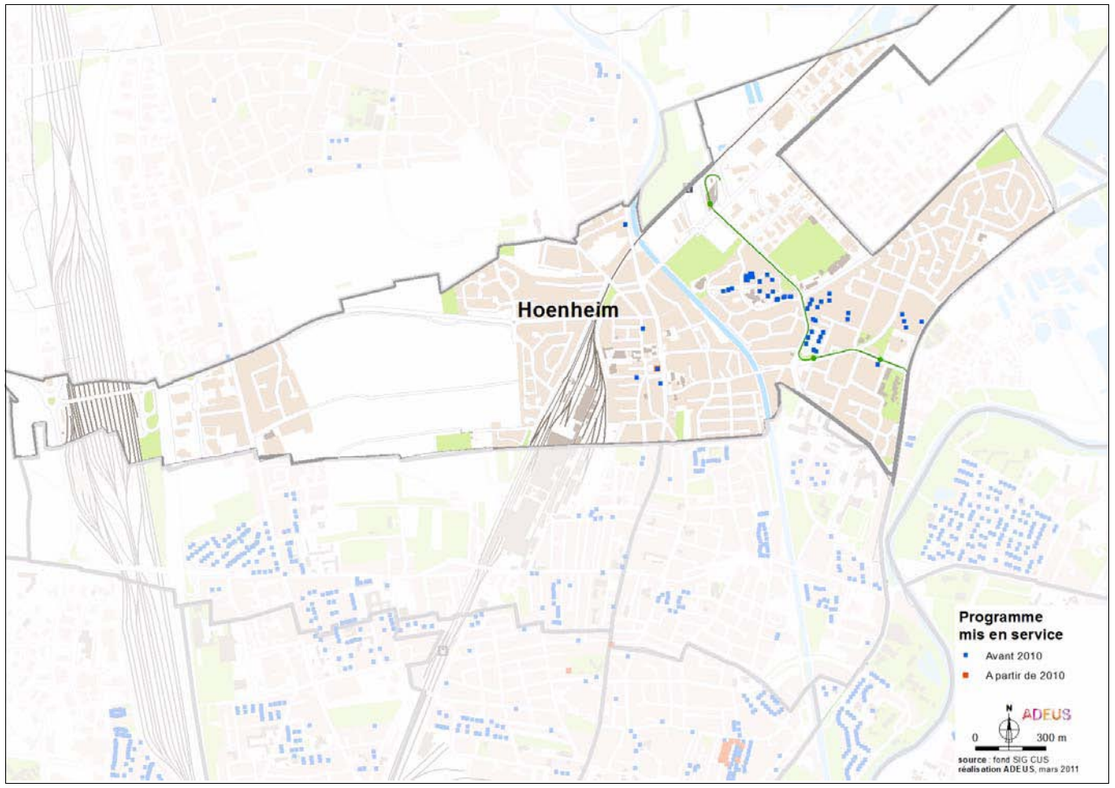

Volume du parc au 1er janvier 2011	Nouvelles mises en service 2010
745 logements	7 logements

Bailleur	Total logements	conven-tionnés	Cham bres	T1	T2	T3	T4	T5	T6et +
CUS HABITAT	178	178	0	4	42	75	41	16	0
OPUS	165	165	0	5	29	75	46	10	0
NOUVEAU LOGIS DE L'EST	130	130	0	6	13	53	38	20	0
LA STRASBOURGEOISE	115	114	0	0	6	49	54	6	0
DOMIAL - HSA	72	72	0	0	0	22	16	34	0
IMMOBILIERE 3F	55	47	0	0	9	21	21	4	0
SOCOLOPO	21	21	0	0	5	10	4	2	0
BATIGERE NORD-EST	9	9	0	0	1	5	2	1	0
Total territoire	**745**	**736**	**0**	**15**	**105**	**310**	**222**	**93**	**0**

	Chambres	T1	T2	T3	T4	T5	T6&+
CUS	1,2 %	5,2 %	15,4 %	39,9 %	29,2 %	8,2 %	1,1 %
Commune	0 %	2 %	14,1 %	41,6 %	29,8 %	12,5 %	0 %

A noter que 701 logements sociaux ont été comptabilisés à Hoenheim au titre de l'article 55 de la loi SRU au 1er janvier 2010. 244 unités sont donc manquantes pour atteindre les 20 % du parc total.

Rappel : le nombre de logements sociaux recensés dans ce document ne correspond pas exactement à celui des logements entrant dans la définition plus restrictive de l'article 55 de la loi SRU. Le différentiel dans un sens ou dans l'autre s'explique notamment par la date de prise en compte (1er janvier 2010 ou 2011) ou par le type de logements comptabilisés ou non (foyers pour personnes âgées...).

HOENHEIM

	Total logements	Logts conventionnés	Chambres	T1	T2	T3	T4	T5	T6 &+	Nb logts réhabilités	Financement	Date mise en service	Date Convention	Date Réhabilitation
BATIGERE NORD-EST														
6 RUE DE L'ECOLE	9	9	0	0	1	5	2	1	0	0	PLS	2004	2005	-
Total	**9**	**9**	**0**	**0**	**1**	**5**	**2**	**1**	**0**	**0**				
CUS HABITAT														
22 RUE FRANCOIS MAURIAC	13	13	0	0	2	9	2		0	0	P.L.A. C.D.C.	1988	1988	0
24 RUE FRANCOIS MAURIAC	17	17	0	2	6	3	4	2	0	0	P.L.A. C.D.C.	1988	1988	0
26 RUE FRANCOIS MAURIAC	17	17	0	2	6	3	4	2	0	0	P.L.A. C.D.C.	1988	1988	0
28 RUE FRANCOIS MAURIAC	17	17	0	0	8	6		3	0	0	P.L.A. C.D.C.	1988	1988	0
30 RUE FRANCOIS MAURIAC	17	17	0	0	2	13	2	0	0	0	P.L.A. C.D.C.	1988	1988	0
32 RUE FRANCOIS MAURIAC	17	17	0	0	2	13	2	0	0	0	P.L.A. C.D.C.	1988	1988	0
16A RUE FRANCOIS MAURIAC	2	2	0	0	0	1	0	1	0	0	P.L.F. C.D.C.	1994	1994	0
16B RUE FRANCOIS MAURIAC	2	2	0	0	0	1	0	1	0	0	P.L.F. C.D.C.	1994	1994	0
18A RUE FRANCOIS MAURIAC	2	2	0	0	0	1	0	1	0	0	P.L.F. C.D.C.	1994	1994	0
18B RUE FRANCOIS MAURIAC	2	2	0	0	0	1	0	1	0	0	P.L.F. C.D.C.	1994	1994	0
20A RUE FRANCOIS MAURIAC	2	2	0	0	0	1	0	1	0	0	P.L.F. C.D.C.	1994	1994	0
20B RUE FRANCOIS MAURIAC	2	2	0	0	0	1	0	1	0	0	P.L.F. C.D.C.	1994	1994	0
36A RUE FRANCOIS MAURIAC	3	3	0	0	0	2	1	0	0	0	P.L.F. C.D.C.	1994	1994	0
36B RUE FRANCOIS MAURIAC	7	7	0	0	1	1	5	0	0	0	P.L.F. C.D.C.	1994	1994	0
38A RUE FRANCOIS MAURIAC	8	8	0	0	2	2	4	0	0	0	P.L.F. C.D.C.	1994	1994	0
38B RUE FRANCOIS MAURIAC	3	3	0	0	0	2	1	0	0	0	P.L.F. C.D.C.	1994	1994	0
40A RUE FRANCOIS MAURIAC	3	3	0	0	0	2	1	0	0	0	P.L.F. C.D.C.	1994	1994	0
40B RUE FRANCOIS MAURIAC	8	8	0	0	2	2	4	0	0	0	P.L.F. C.D.C.	1994	1994	0
42A RUE FRANCOIS MAURIAC	7	7	0	0	1	1	5	0	0	0	P.L.F. C.D.C.	1994	1994	0
42B RUE FRANCOIS MAURIAC	3	3	0	0	0	2	1	0	0	0	P.L.F. C.D.C.	1994	1994	0
6 RUE DES EMAILLERIES	26	26	0		10	8	5	3	0	0	PLUS	2009	2009	
Total	**178**	**178**	**0**	**4**	**42**	**75**	**41**	**16**	**0**	**0**				
DOMIAL - HABITAT DES SALARIES D'ALSACE														
2-4 RUE HOHENBOURG / 2-4-6-8-10 RUE WALDECK	72	72	0	0	0	22	16	34	0	0	-	2007	-	-
Total	**72**	**72**	**0**	**0**	**0**	**22**	**16**	**34**	**0**	**0**				
IMMOBILIERE 3F														
27 RUE DE LA REPUBLIQUE	3	3	0	0	1	1	1	0	0	0	PLUS	2003	2003	
103 RUE DE LA REPUBLIQUE	8	0	0	0	0	6	2	0	0	0	PLUS/PLA,I	2006	en cours	2008
1 RUE DES VOSGES	12	12	0	0	0	0	8	4	0	0	PLS	2006	2003	
1A-1B RUE DES EMAILLERIES	32	32	0	0	8	14	10	0	0	0	PLS	2009	2009	
Total	**55**	**47**	**0**	**0**	**9**	**21**	**21**	**4**	**0**	**0**				
LE NOUVEAU LOGIS DE L'EST														
1 ALLEE DES PRES	8	8	0	0	2	3	3	0	0	0	PLA	1992	1992	-
3 ALLEE DES PRES	11	11	0	0	1	7	1	2	0	0	PLA	1992	1992	-
5 ALLEE DES PRES	11	11	0	1	2	1	5	2	0	0	PLA	1992	1992	-
6 AVENUE DU RIED	20	20	0	0	0	0	12	8	0	0	PLA	1981	1981	-
8 AVENUE DU RIED	25	25	0	0	1	14	6	4	0	0	PLA	1989	1989	-
10 AVENUE DU RIED	25	25	0	0	1	14	6	4	0	0	PLA	1989	1989	-
1 RUE DU MARAIS	30	30	0	5	6	14	5	0	0	0	PLA	1989	1989	-
Total	**130**	**130**	**0**	**6**	**13**	**53**	**38**	**20**	**0**	**0**				
OPUS														
1 RUE ALEXANDRE FLEMING	10	10	0	0	0	5	5	0	0	10	LOPO REHAB	1958-1965	1986	1992
2 RUE ALEXANDRE FLEMING	8	8	0	0	4	4	0	0	0	8	LOPO REHAB	1958-1965	1986	1992
3 RUE ALEXANDRE FLEMING	10	10	0	0	0	5	5	0	0	10	LOPO REHAB	1958-1965	1986	1992
4 RUE ALEXANDRE FLEMING	8	8	0	0	4	4	0	0	0	8	LOPO REHAB	1958-1965	1986	1992
6 RUE ALEXANDRE FLEMING	10	10	0	0	0	5	5	0	0	10	HLMO	1965	1986	1992
8 RUE ALEXANDRE FLEMING	10	10	0	0	0	5	5	0	0	10	HLMO	1965	1986	1992
10 RUE ALEXANDRE FLEMING	10	10	0	0	0	5	5	0	0	10	HLMO	1965	1986	1992
8 RUE DES EMAILLERIES	1	1		0	0	0	0	1	0	0	PLS	2010	2010	
10 RUE DES EMAILLERIES	1	1		0	0	0	0	1	0	0	PLS	2010	2010	
12 RUE DES EMAILLERIES	1	1		0	0	0	0	1	0	0	PLS	2010	2010	
14 RUE DES EMAILLERIES	1	1		0	0	0	0	1	0	0	PLS	2010	2010	
16 RUE DES EMAILLERIES	1	1		0	0	0	0	1	0	0	PLS	2010	2010	
18 RUE DES EMAILLERIES	1	1		0	0	0	0	1	0	0	PLS	2010	2010	
20 RUE DES EMAILLERIES	1	1		0	0	0	0	1	0	0	PLS	2010	2010	
6 RUE DE LA ROBERTSAU	25	25	0	5	10	10	0	0	0	25	LOPO REHAB	1958-1965	1986	1992
8 RUE DE LA ROBERTSAU	10	10	0	0	0	5	5	0	0	10	HLMO	1965	1986	1992
10 RUE DE LA ROBERTSAU	10	10	0	0	0	5	5	0	0	10	HLMO	1965	1986	1992
12 RUE DE LA ROBERTSAU	10	10	0	0	0	5	5	0	0	10	HLMO	1965	1986	1992
2 RUE HENRY DUNANT	8	8	0	0	4	4	0	0	0	8	LOPO REHAB	1958-1965	1986	1992
4 RUE HENRY DUNANT	8	8	0	0	4	4	0	0	0	8	LOPO REHAB	1958-1965	1986	1992
2 RUE DES EMAILLERIES	21	21	0		3	9	6	3		0	PLUS	2009	2009	-
Total	**165**	**165**	**0**	**5**	**29**	**75**	**46**	**10**	**0**	**137**				

	Total logements	Logts conventionnés	Chambres	T1	T2	T3	T4	T5	T6 &+	Nb logts réhabilités	Financement	Date mise en service	Date Convention	Date Réhabilitation
LA STRASBOURGEOISE HABITAT														
13 RUE D'ANDLAU	19	19	0	0	1	8	9	1	0	19	HLMO	1980	1999	1996
15 RUE D'ANDLAU	19	19	0	0	1	9	8	1	0	19	HLMO	1980	1999	1996
2 RUE DU STADE	19	19	0	0	1	8	9	1	0	19	HLMO	1980	1999	1996
4 RUE DU STADE	19	18	0	0	1	8	9	1	0	18	HLMO	1980	1999	1996
6 RUE DU STADE	19	19	0	0	1	8	9	1	0	19	HLMO	1980	1999	1996
6 RUE DU STADE	1	1	0	0	0	0	1	0	0	1	PLUS	2009		
8 RUE DU STADE	19	19	0	0	1	8	9	1	0	19	HLMO	1980	1999	1996
Total	**115**	**114**	**0**	**0**	**6**	**49**	**54**	**6**	**0**	**114**				
SOCOLOPO														
3 RUE DES EMAILLERIES	21	21	0		5	10	4	2	0	0	PLUS	2009	2008	-
Total	**21**	**21**	**0**	**0**	**5**	**10**	**4**	**2**	**0**	**0**				
Total	**745**	**736**	**0**	**15**	**105**	**310**	**222**	**93**	**0**	**251**				

COMMUNE DE HOLTZHEIM

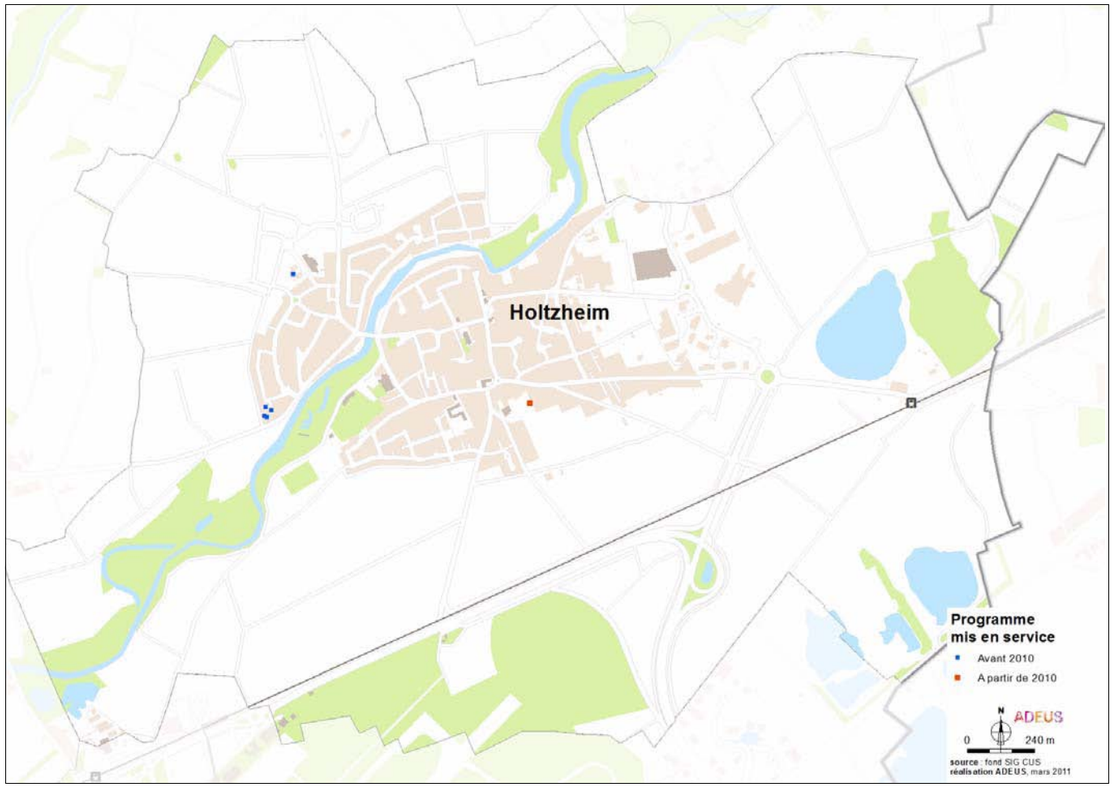

Volume du parc au 1er janvier 2011	Nouvelles mises en service 2010
98 logements	23 logements

Bailleur	Total logements	conven-tionnés	Cham-bres	T1	T2	T3	T4	T5	T6et+
SICI	40	0	0	4	8	14	10	4	0
HABITAT DE L'ILL	35	35	0	1	25	9	0	0	0
NOUVEAU LOGIS DE L'EST	23	23	0	0	5	11	5	2	0
Total territoire	**98**	**58**	**0**	**5**	**38**	**34**	**15**	**6**	**0**

	Chambres	T1	T2	T3	T4	T5	T6&+
CUS	1,2 %	5,2 %	15,4 %	39,9 %	29,2 %	8,2 %	1,1 %
Commune	0 %	5,1 %	38,8 %	34,7 %	15,3 %	6,1 %	0 %

La commune de Holtzheim n'est pas assujettie à l'article 55 de la loi SRU.

	Total logements	Logts conventionnés	Chambres	T1	T2	T3	T4	T5	T6 &+	Nb logts réhabilités	Financement	Date mise en service	Date Convention	Date Réhabilitation
HOLTZHEIM														
HABITAT DE L'ILL														
1 ALLEE DES COLOMBES	12	12	0	0	9	3	0	0	0	0	PLS	2005	2003	-
1 ALLEE DES COLOMBES	23	23	0	1	16	6	0	0	0	0	PLUS	2005	2004	-
Total	**35**	**35**	**0**	**1**	**25**	**9**	**0**	**0**	**0**	**0**				
NOUVEAU LOGIS DE L'EST														
4 rue des Aigles	21	21		0	3	11	5	2	0		PLUS	2010	2009	
4 rue des Aigles	2	2		0	2	0	0	0	0		PLAI	2010	2009	
Total	**23**	**23**	**0**	**0**	**5**	**11**	**5**	**2**	**0**	**0**				
SICI														
7A RUE DU CHAMP DU FEU	11	0	0	2	2	2	5	0	0	0	PLI	1997	-	-
7B RUE DU CHAMP DU FEU	11	0	0	2	2	2	5	0	0	0	PLI	1997	-	-
7C RUE DU CHAMP DU FEU	9	0	0	0	2	5	0	2	0	0	PLI	1997	-	-
7D RUE DU CHAMP DU FEU	9	0	0	0	2	5	0	2	0	0	PLI	1997	-	-
Total	**40**	**0**	**0**	**4**	**8**	**14**	**10**	**4**	**0**	**0**				
Total	**98**	**58**	**0**	**5**	**38**	**34**	**15**	**6**	**0**	**0**				

COMMUNE D'ILLKIRCH-GRAFFENSTADEN

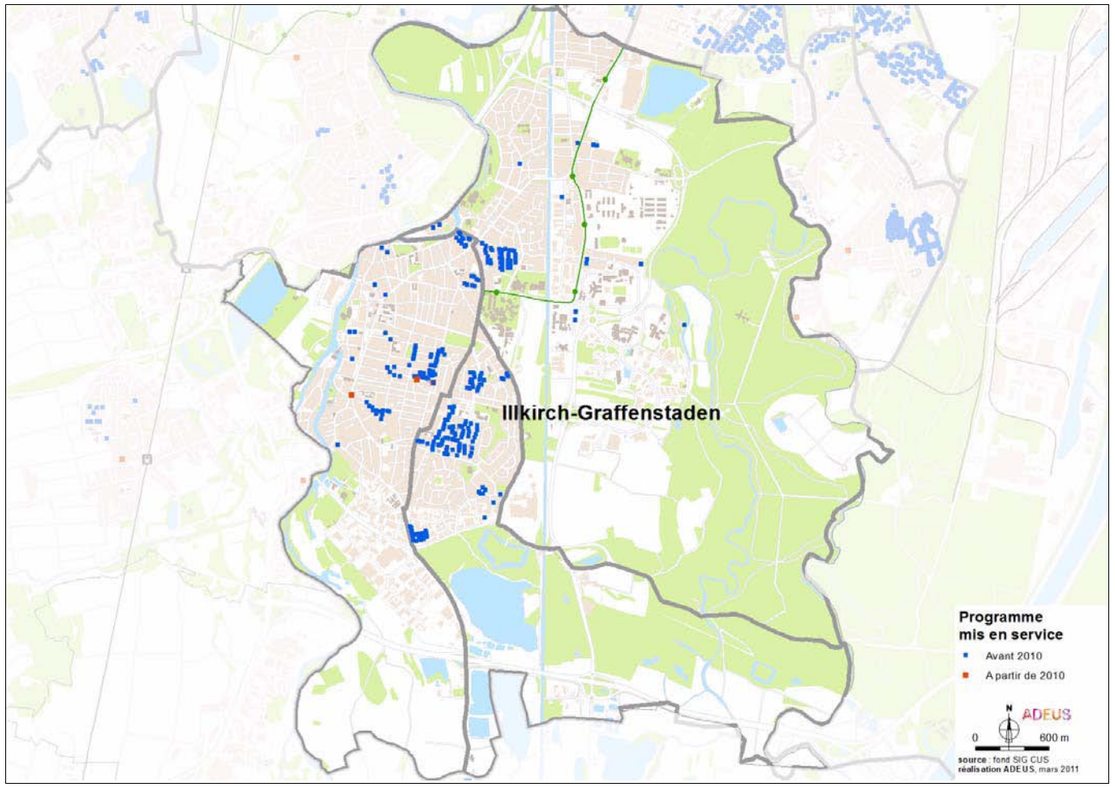

Volume du parc au 1er janvier 2011	Nouvelles mises en service 2010
2 681 logements	23 logements

Bailleur	Total logements	conven-tionnés	Cham-bres	T1	T2	T3	T4	T5	T6et+
HABITAT DE L'ILL	1809	1729	0	29	147	948	615	65	5
SICI	252	252	0	0	35	148	64	5	0
LA STRASBOURGEOISE	193	193	0	112	81	0	0	0	0
SOMCO	193	0	0	0	54	72	53	14	0
OPUS	111	111	0	2	35	47	19	8	0
CUS HABITAT	45	45	0	0	6	12	15	12	0
LOGIEST	44	44	0	3	19	18	0	4	0
IMMOBILIERE 3F	27	27	0	0	5	11	10	1	0
SOCOLOPO	7	7	0	0	3	0	3	1	0
Total territoire	**2681**	**2408**	**0**	**146**	**385**	**1256**	**779**	**110**	**5**

	Chambres	T1	T2	T3	T4	T5	T6&+
CUS	1,2 %	5,2 %	15,4 %	39,9 %	29,2 %	8,2 %	1,1 %
Commune	0 %	5,4 %	14,4 %	46,8 %	29,1 %	4,1 %	0,2 %

A noter que 2 644 logements sociaux ont été comptabilisés à Illkirch-Graffenstaden au titre de l'article 55 de la loi SRU au 1er janvier 2010. Les 20 % du parc total sont donc atteints.

Rappel : le nombre de logements sociaux recensés dans ce document ne correspond pas exactement à celui des logements entrant dans la définition plus restrictive de l'article 55 de la loi SRU. Le différentiel dans un sens ou dans l'autre s'explique notamment par la date de prise en compte (1er janvier 2010 ou 2011) ou par le type de logements comptabilisés ou non (foyers pour personnes âgées...).

ILLKIRCH-GRAFFENSTADEN

	Total logements	Logts conventionnés	Chambres	T1	T2	T3	T4	T5	T6 &+	Nb logts réhabilités	Financement	Date mise en service	Date Convention	Date Réhabilitation
CUS HABITAT														
11 RUE CHARLES MICHEL	1	1	0	0	0	1	0	0	0	0	P.L.A. Integration	2004	2004	0
11 RUE CHARLES MICHEL	7	7	0	0	1	2	2	2	0	0	PLUS	2004	2004	0
11 RUE CHARLES MICHEL	2	2	0	0	0	1	1	0	0	0	PLUS Démunis	2004	2004	0
13 RUE CHARLES MICHEL	1	1	0	0	1	0	0	0	0	0	P.L.A. Integration	2004	2004	0
13 RUE CHARLES MICHEL	5	5	0	0	0	2	2	1	0	0	PLUS	2004	2004	0
13 RUE CHARLES MICHEL	4	4	0	0	0	1	2	1	0	0	PLUS Démunis	2004	2004	0
15 RUE CHARLES MICHEL	1	1	0	0	0	1	0	0	0	0	P.L.A. Integration	2004	2004	0
15 RUE CHARLES MICHEL	2	2	0	0	0	2	0	0	0	0	PLUS	2004	2004	0
17 RUE CHARLES MICHEL	1	1	0	0	1	0	0	0	0	0	P.L.A. Integration	2004	2004	0
17 RUE CHARLES MICHEL	8	8	0	0	0	1	3	4	0	0	PLUS	2004	2004	0
17 RUE CHARLES MICHEL	2	2	0	0	1	0	1	0	0	0	PLUS Démunis	2004	2004	0
19 RUE CHARLES MICHEL	1	1	0	0	0	0	0	1	0	0	P.L.A. Integration	2004	2004	0
19 RUE CHARLES MICHEL	5	5	0	0	1	0	4	0	0	0	PLUS	2004	2004	0
19 RUE CHARLES MICHEL	5	5	0	0	1	1	0	3	0	0	PLUS Démunis	2004	2004	0
Total	**45**	**45**	**0**	**0**	**6**	**12**	**15**	**12**	**0**	**0**				
HABITAT DE L'ILL														
10 ALLEE FRANCOIS MITTERAND	8	8	0	0	5	3	0	0	0	0	PLS	2002	2002	-
16 AVENUE ANDRE MALRAUX	8	8	0	0	1	5	2	0	0	0	PLA	1987-1989	1987	-
18 AVENUE ANDRE MALRAUX	8	8	0	0	1	5	2	0	0	0	PLA	1987-1989	1987	-
20 AVENUE ANDRE MALRAUX	12	12	0	0	1	6	5	0	0	0	PLA	1987-1989	1987	-
22 AVENUE ANDRE MALRAUX	8	8	0	0	1	5	2	0	0	0	PLA	1987-1989	1987	-
24 AVENUE ANDRE MALRAUX	8	8	0	0	1	5	2	0	0	0	PLA	1987-1989	1987	-
26 AVENUE ANDRE MALRAUX	12	12	0	0	1	6	5	0	0	0	PLA	1987-1989	1987	-
43 AVENUE ANDRE MALRAUX	12	12	0	0	1	6	5	0	0	0	PLA	1987-1989	1987	-
45 AVENUE ANDRE MALRAUX	8	8	0	0	0	1	5	2	0	0	PLA	1987-1989	1987	-
47 AVENUE ANDRE MALRAUX	12	12	0	0	1	6	5	0	0	0	PLA	1987-1989	1987	-
49 AVENUE ANDRE MALRAUX	8	8	0	0	2	4	2	0	0	0	PLA	1987-1989	1987	-
51 AVENUE ANDRE MALRAUX	9	9	0	0	0	5	4	0	0	0	PLA	1987-1989	1987	-
53 AVENUE ANDRE MALRAUX	8	8	0	0	0	1	5	2	0	0	PLA	1987-1989	1987	-
55 AVENUE ANDRE MALRAUX	8	8	0	0	0	1	5	2	0	0	PLA	1987-1989	1987	-
57 AVENUE ANDRE MALRAUX	9	9	0	0	0	5	4	0	0	0	PLA	1987-1989	1987	-
59 AVENUE ANDRE MALRAUX	8	8	0	0	3	3	2	0	0	0	PLA	1987-1989	1987	-
61 AVENUE ANDRE MALRAUX	12	12	0	0	1	6	5	0	0	0	PLA	1987-1989	1987	-
63 AVENUE ANDRE MALRAUX	8	8	0	0	0	1	5	2	0	0	PLA	1987-1989	1987	-
65 AVENUE ANDRE MALRAUX	12	12	0	0	0	7	5	0	0	0	PLA	1987-1989	1987	-
16A AVENUE ANDRE MALRAUX	11	11	0	0	1	6	4	0	0	0	PLA	1987-1989	1987	-
73 AVENUE DE STRASBOURG	7	7	0	0	2	2	2	1	0	0	PLUS	2004	2003	-
2 AVENUE SCHANZMATT	2	0	0	0	0	2	0	0	0	1	HLMO	1930-1931	-	2001
36 CHEMIN DU ROUTOIR	8	8	0	0	3	4	1	0	0	0	PLUS	2008	2007	-
38 CHEMIN DU ROUTOIR	11	11	0	0	1	4	5	1	0	0	PLUS	2008	2007	-
40 CHEMIN DU ROUTOIR	11	11	0	0	1	4	4	2	0	0	PLUS	2008	2007	-
5 COURS DE L'ILLIADE	11	11	0	0	6	5	0	0	0	0	PLS	2002	2002	-
2 PLACE DU GENERAL DE GAULLE	2	0	0	0	0	2	0	0	0	1	HLMO	1933	-	2004
4 PLACE DU GENERAL DE GAULLE	2	0	0	0	0	2	0	0	0	1	HLMO	1933	-	2005
6 PLACE DU GENERAL DE GAULLE	3	0	0	0	0	3	0	0	0	1	HLMO	1933	-	2004
8 PLACE DU GENERAL DE GAULLE	2	0	0	0	0	2	0	0	0	0	HLMO	1933	-	-
10 PLACE DU GENERAL DE GAULLE	2	0	0	0	0	2	0	0	0	1	HLMO	1933	-	-
12 PLACE DU GENERAL DE GAULLE	3	0	0	0	0	3	0	0	0	3	HLMO	1933	-	2001-2002
14 PLACE DU GENERAL DE GAULLE	2	0	0	0	0	2	0	0	0	2	HLMO	1933	-	2001
16 PLACE DU GENERAL DE GAULLE	2	0	0	0	0	2	0	0	0	2	HLMO	1933	-	2001
1 RESIDENCE BEAULIEU	10	10	0	0	0	10	0	0	0	10	HLMO	1960-1965	1999	1999
2 RESIDENCE BEAULIEU	10	10	0	0	0	10	0	0	0	10	HLMO	1960-1965	1999	1999
3 RESIDENCE BEAULIEU	10	10	0	0	0	10	0	0	0	10	HLMO	1960-1965	1999	1999
4 RESIDENCE BEAULIEU	8	8	0	0	0	0	8	0	0	8	HLMO	1960-1965	1999	1999
5 RESIDENCE BEAULIEU	8	8	0	0	0	0	8	0	0	8	HLMO	1960-1965	1999	1999
6 RESIDENCE BEAULIEU	8	8	0	0	0	8	0	0	0	8	HLMO	1960-1965	2000	2000
7 RESIDENCE BEAULIEU	8	8	0	0	0	8	0	0	0	8	HLMO	1960-1965	2000	2000
8 RESIDENCE BEAULIEU	8	8	0	0	0	8	0	0	0	8	HLMO	1960-1965	2000	2000
9 RESIDENCE BEAULIEU	8	8	0	0	0	8	0	0	0	8	HLMO	1960-1965	2000	2000
10 RESIDENCE BEAULIEU	8	8	0	0	0	8	0	0	0	8	HLMO	1960-1965	2000	2000
11 RESIDENCE BEAULIEU	8	8	0	0	0	8	0	0	0	8	HLMO	1960-1965	2000	2000
12 RESIDENCE BEAULIEU	10	10	0	0	0	10	0	0	0	10	HLMO	1960-1965	2000	2000
13 RESIDENCE BEAULIEU	10	10	0	0	0	0	10	0	0	10	HLMO	1960-1965	2000	2000
14 RESIDENCE BEAULIEU	10	10	0	0	0	0	10	0	0	10	HLMO	1960-1965	2000	2000
15 RESIDENCE BEAULIEU	10	10	0	0	0	10	0	0	0	10	HLMO	1960-1965	2000	2000

	Total logements	Logts conventionnés	Chambres	T1	T2	T3	T4	T5	T6 &+	Nb logts réhabilités	Financement	Date mise en service	Date Convention	Date Réhabilitation
HABITAT DE L'ILL (suite)														
46 ROUTE BURKEL	8	8	0	0	0	8	0	0	0	8	HLMO	1958-1959	1999	1999
59 ROUTE BURKEL	2	0	0	0	0	2	0	0	0	2	HLMO	1929-1930	-	2002
61 ROUTE BURKEL	2	0	0	0	0	2	0	0	0	1	HLMO	1929-1930	-	2002
62 ROUTE BURKEL	1	1	0	0	0	0	1	0	0	0	PLAI	2005	2004	-
63 ROUTE BURKEL	2	0	0	0	0	2	0	0	0	1	HLMO	1929-1930	-	2004
65 ROUTE BURKEL	2	0	0	0	0	2	0	0	0	2	HLMO	1929-1930	-	2004
66 ROUTE BURKEL	1	0	0	0	0	1	0	0	0	0	PLUS	2007	-	-
66A ROUTE BURKEL	4	4	0	0	2	2	0	0	0	0	PLAI	2010		-
71 ROUTE BURKEL	1	0	0	0	0	0	1	0	0	0	HLMO	1925	-	-
110A ROUTE BURKEL	1	1	0	0	0	0	1	0	0	0	PLS	2004	2004	-
110B ROUTE BURKEL	1	1	0	0	0	0	1	0	0	0	PLS	2004	2004	-
110C ROUTE BURKEL	1	1	0	0	0	0	1	0	0	0	PLS	2004	2004	-
110D ROUTE BURKEL	1	1	0	0	0	0	1	0	0	0	PLS	2004	2004	-
110E ROUTE BURKEL	1	1	0	0	0	0	1	0	0	0	PLS	2004	2004	-
46A ROUTE BURKEL	8	8	0	0	0	8	0	0	0	8	HLMO	1958-1959	1999	1999
46B ROUTE BURKEL	6	6	0	0	0	6	0	0	0	6	HLMO	1958-1959	1999	1999
62A ROUTE BURKEL	3	3	0	0	1	0	2	0	0	0	PLUS	2007	2005	-
134 ROUTE DE LYON	22	22	0	0	6	9	5	2	0	0	PLUS	2008	2008	-
20 ROUTE D'ESCHAU	1	1	0	0	0	0	0	0	1	0	PLAI	2001	2001	-
22 ROUTE D'ESCHAU	1	1	0	0	0	0	1	0	0	0	PLAI	2001	2001	-
24 ROUTE D'ESCHAU	1	1	0	0	0	0	1	0	0	0	PLAI	2001	2001	-
26 ROUTE D'ESCHAU	1	1	0	0	0	0	1	0	0	0	PLAI	2001	2001	-
28 ROUTE D'ESCHAU	1	1	0	0	0	0	1	0	0	0	PLAI	2001	2001	-
30 ROUTE D'ESCHAU	1	1	0	0	0	0	0	1	0	0	PLAI	2001	2001	-
32 ROUTE D'ESCHAU	1	1	0	0	0	0	0	1	0	0	PLAI	2002	2001	-
34 ROUTE D'ESCHAU	1	1	0	0	0	1	0	0	0	0	PLAI	2002	2001	-
36 ROUTE D'ESCHAU	1	1	0	0	0	0	1	0	0	0	PLAI	2002	2001	-
38 ROUTE D'ESCHAU	1	1	0	0	0	0	1	0	0	0	PLAI	2003	2001	-
40 ROUTE D'ESCHAU	1	1	0	0	0	0	0	0	1	0	PLAI	2001	2001	-
42 ROUTE D'ESCHAU	1	1	0	0	0	1	0	0	0	0	PLAI	2002	2001	-
44 ROUTE D'ESCHAU	1	1	0	0	0	0	1	0	0	0	PLAI	2001	2001	-
46 ROUTE D'ESCHAU	1	1	0	0	0	1	0	0	0	0	PLAI	2002	2001	-
48 ROUTE D'ESCHAU	1	1	0	0	0	0	1	0	0	0	PLAI	2001	2001	-
50 ROUTE D'ESCHAU	1	1	0	0	0	0	1	0	0	0	PLAI	2002	2001	-
52 ROUTE D'ESCHAU	1	1	0	0	0	1	0	0	0	0	PLAI	2002	2001	-
54 ROUTE D'ESCHAU	1	1	0	0	0	0	1	0	0	0	PLAI	2003	2001	-
56 ROUTE D'ESCHAU	1	1	0	0	0	0	0	0	1	0	PLAI	2002	2001	-
58 ROUTE D'ESCHAU	1	1	0	0	0	1	0	0	0	0	PLAI	2002	2001	-
60 ROUTE D'ESCHAU	1	1	0	0	0	1	0	0	0	0	PLAI	2002	2001	-
62 ROUTE D'ESCHAU	1	1	0	0	0	0	1	0	0	0	PLAI	2003	2001	-
64 ROUTE D'ESCHAU	1	1	0	0	0	0	1	0	0	0	PLAI	2003	2001	-
66 ROUTE D'ESCHAU	1	1	0	0	0	0	1	0	0	0	PLAI	2003	2001	-
68 ROUTE D'ESCHAU	1	1	0	0	0	1	0	0	0	0	PLAI	2003	2001	-
70 ROUTE D'ESCHAU	1	1	0	0	0	1	0	0	0	0	PLAI	2002	2001	-
72 ROUTE D'ESCHAU	1	1	0	0	0	0	1	0	0	0	PLAI	2002	2001	-
74 ROUTE D'ESCHAU	1	1	0	0	0	0	1	0	0	0	PLAI	2002	2001	-
76 ROUTE D'ESCHAU	1	1	0	0	0	0	1	0	0	0	PLAI	2002	2001	-
78 ROUTE D'ESCHAU	1	1	0	0	0	0	0	0	1	0	PLAI	2002	2001	
1A RUE BUSSIERE	1	1	0	0	0	0	1	0	0	0	PLUS	2007	2005	-
1B RUE BUSSIERE	1	1	0	0	0	0	0	1	0	0	PLUS	2007	2005	-
1C RUE BUSSIERE	1	1	0	0	0	1	0	0	0	0	PLUS	2007	2005	-
16 RUE CHARLES LUTZ	1	0	0	0	0	1	0	0	0	0	HLMO	1920	-	-
1 RUE DE LA DIGUE	1	1	0	0	0	0	0	1	0	0	PLAI	2003	2007	2007
1A RUE DE LA DIGUE	1	1	0	0	0	0	0	1	0	0	PLAI	2007	2007	-
6 RUE DE LA POSTE	1	1	0	0	0	0	0	1	0	0	PLAI	2006	2006	-
25 RUE DE LA POSTE	2	0	0	0	0	2	0	0	0	1	HLMO	1929-1930	-	2004
12 RUE DE L'ESPERANCE	5	5	0	0	1	1	3	0	0	0	PLS	2004	2005	2006
17 RUE DE L'ESPERANCE	3	3	0	0	0	2	0	0	1	3	HLMO	1978	2000	2001
21 RUE DE L'ESPERANCE	14	14	0	0	3	5	5	1	0	0	PLUS	2002	2002	-
26 RUE DE L'ESPERANCE	1	0	0	0	0	1	0	0	0	0	HLMO	1920	-	-
30 RUE DE L'ESPERANCE	1	0	0	0	0	1	0	0	0	0	HLMO	1920	-	-
32 RUE DE L'ESPERANCE	1	0	0	0	0	1	0	0	0	0	HLMO	1920	-	-
34 RUE DE L'ESPERANCE	1	0	0	0	0	1	0	0	0	0	HLMO	1920	-	-
38 RUE DE L'ESPERANCE	1	0	0	0	0	1	0	0	0	0	HLMO	1920	-	-
40 RUE DE L'ESPERANCE	1	0	0	0	0	1	0	0	0	0	HLMO	1920	-	-
42 RUE DE L'ESPERANCE	1	0	0	0	0	1	0	0	0	0	HLMO	1920	-	-
44 RUE DE L'ESPERANCE	1	0	0	0	0	1	0	0	0	0	HLMO	1920	-	-
33 RUE DE L'ESPERANCE	1	1	0	0	0	0	1	0	0	0	PLUS	2010		
35 RUE DE L'ESPERANCE	1	1	0	0	0	1	0	0	0	0	PLUS	2010		
37 RUE DE L'ESPERANCE	1	1	0	0	0	1	0	0	0	0	PLUS	2010		
39 RUE DE L'ESPERANCE	1	1	0	0	0	0	1	0	0	0	PLUS	2010		
41 RUE DE L'ESPERANCE	1	1	0	0	0	0	1	0	0	0	PLUS	2010		
43 RUE DE L'ESPERANCE	1	1	0	0	0	1	0	0	0	0	PLUS	2010		
45 RUE DE L'ESPERANCE	1	1	0	0	0	1	0	0	0	0	PLUS	2010		
47 RUE DE L'ESPERANCE	1	1	0	0	0	0	1	0	0	0	PLUS	2010		
49 RUE DE L'ESPERANCE	1	1	0	0	0	0	1	0	0	0	PLAI	2010		
51 RUE DE L'ESPERANCE	1	1	0	0	0	1	0	0	0	0	PLAI	2010		
53 RUE DE L'ESPERANCE	1	1	0	0	0	1	0	0	0	0	PLAI	2010		
55RUE DE L'ESPERANCE	1	1	0	0	0	0	1	0	0	0	PLAI	2010		
12 RUE DE L'ORME	13	13	0	0	0	6	0	7	0	13	HLMO	1973-1975	2000	2000
14 RUE DE L'ORME	13	13	0	0	6	1	6	0	0	13	HLMO	1973-1975	2000	2000
16 RUE DE L'ORME	13	13	0	0	0	6	7	0	0	13	HLMO	1973-1975	2000	2000
18 RUE DE L'ORME	13	13	0	0	0	6	7	0	0	13	HLMO	1973-1975	2000	2000
20 RUE DE L'ORME	27	27	0	0	1	19	7	0	0	27	HLMO	1973-1975	2000	2000
22 RUE DE L'ORME	27	27	0	0	1	19	7	0	0	27	HLMO	1973-1975	2000	2000
13 RUE DE PORT GENTIL	6	6	0	0	1	2	3	0	0	0	PLS	2007	2004	-
15 RUE DE PORT GENTIL	13	13	0	0	3	6	4	0	0	0	PLS	2007	2004	-
2 RUE DES ROSEAUX	28	28	0	1	9	8	10	0	0	28	HLMO	1977	1998	1998
3 RUE DES ROSEAUX	13	13	0	0	0	6	7	0	0	13	HLMO	1973-1975	1999	1999
4 RUE DES ROSEAUX	19	19	0	0	0	10	9	0	0	19	HLMO	1977	1998	1998
5 RUE DES ROSEAUX	13	13	0	0	0	6	7	0	0	13	HLMO	1973-1975	1999	1999
6 RUE DES ROSEAUX	19	19	0	0	0	10	9	0	0	19	HLMO	1977	1998	1998
7 RUE DES ROSEAUX	15	15	0	0	0	7	8	0	0	15	HLMO	1973-1975	1999	1999
8 RUE DES ROSEAUX	27	27	0	1	9	8	5	4	0	27	HLMO	1977	1998	1998
9 RUE DES ROSEAUX	15	15	0	0	0	7	8	0	0	15	HLMO	1973-1975	1999	1999
10 RUE DES ROSEAUX	19	19	0	0	0	10	9	0	0	19	HLMO	1977	1998	1998
11 RUE DES ROSEAUX	15	15	0	0	0	7	8	0	0	15	HLMO	1973-1975	1999	1999
12 RUE DES ROSEAUX	19	19	0	0	0	10	9	0	0	19	HLMO	1977	1998	1998

	Total logements	Logts conventionnés	Chambres	T1	T2	T3	T4	T5	T6 &+	Nb logts réhabilités	Financement	Date mise en service	Date Convention	Date Réhabilitation
HABITAT DE L'ILL (suite)														
13 RUE DES ROSEAUX	15	15	0	0	0	7	8	0	0	15	HLMO	1973-1975	1999	1999
14 RUE DES ROSEAUX	18	18	0	0	0	10	8	0	0	18	HLMO	1977	1998	1998
15 RUE DES ROSEAUX	15	15	0	0	0	7	8	0	0	15	HLMO	1973-1975	1999	1999
16 RUE DES ROSEAUX	19	19	0	0	0	10	9	0	0	19	HLMO	1977	1998	1998
17 RUE DES ROSEAUX	15	15	0	0	0	7	8	0	0	15	HLMO	1973-1975	1999	1999
18 RUE DES ROSEAUX	19	19	0	0	0	10	9	0	0	19	HLMO	1977	1998	1998
19 RUE DES ROSEAUX	15	15	0	0	0	7	8	0	0	15	HLMO	1973-1975	2000	2000
20 RUE DES ROSEAUX	19	19	0	0	0	10	9	0	0	19	HLMO	1977	1998	1998
21 RUE DES ROSEAUX	15	15	0	0	0	7	8	0	0	15	HLMO	1973-1975	2000	2000
22 RUE DES ROSEAUX	29	29	0	1	9	9	5	5	0	29	HLMO	1977	1998	1998
24 RUE DES ROSEAUX	19	19	0	0	0	10	9	0	0	19	HLMO	1977	1998	1998
26 RUE DES ROSEAUX	19	19	0	0	0	10	9	0	0	19	HLMO	1977	1998	1998
28 RUE DES ROSEAUX	17	17	0	0	0	4	13	0	0	17	HLMO	1977	1998	1998
30 RUE DES ROSEAUX	29	29	0	6	4	9	10	0	0	29	HLMO	1977	1998	1998
13 RUE DU 23 NOVEMBRE	14	14	0	14	0	0	0	0	0	14	PLAI	2008	2008	2008
5 RUE DU DRAGON	1	1	0	0	0	0	0	1	0	0	PLAI	2006	2005	-
5A RUE DU DRAGON	1	1	0	0	0	0	1	0	0	0	PLUS	2006	2005	2006
11 RUE DU GENERAL LECLERC	2	0	0	0	0	0	2	0	0	2	HLMO	1929-1930	-	2003
12 RUE DU GENERAL LECLERC	2	0	0	0	0	0	2	0	0	1	HLMO	1929-1930	-	2004
13 RUE DU GENERAL LECLERC	2	0	0	0	0	2	0	0	0	0	HLMO	1929-1930	-	-
14 RUE DU GENERAL LECLERC	2	0	0	0	0	2	0	0	0	1	HLMO	1929-1930	-	-
39 RUE DU GENERAL LIBERMANN	15	15	0	0	0	7	8	0	0	15	HLMO	1973-1975	1999	1999
41 RUE DU GENERAL LIBERMANN	15	15	0	0	0	7	8	0	0	15	HLMO	1973-1975	1999	1999
43 RUE DU GENERAL LIBERMANN	15	15	0	0	7	1	7	0	0	15	HLMO	1973-1975	1999	1999
45 RUE DU GENERAL LIBERMANN	15	15	0	0	0	7	0	8	0	15	HLMO	1973-1975	1999	1999
19A RUE DU GENERAL LIBERMANN	10	10	0	0	0	10	0	0	0	10	HLMO	1964-1969	1991	1991
19B RUE DU GENERAL LIBERMANN	10	10	0	0	0	0	10	0	0	10	HLMO	1964-1969	1991	1991
19C RUE DU GENERAL LIBERMANN	10	10	0	0	0	0	10	0	0	10	HLMO	1964-1969	1991	1991
19D RUE DU GENERAL LIBERMANN	10	10	0	0	0	10	0	0	0	10	HLMO	1964-1969	1991	1991
21A RUE DU GENERAL LIBERMANN	10	10	0	0	0	10	0	0	0	10	HLMO	1964-1969	1992	1992
21B RUE DU GENERAL LIBERMANN	15	15	0	0	0	10	5	0	0	15	HLMO	1964-1969	1992	1992
21C RUE DU GENERAL LIBERMANN	10	10	0	0	0	0	10	0	0	10	HLMO	1964-1969	1992	1992
21D RUE DU GENERAL LIBERMANN	10	10	0	0	0	10	0	0	0	10	HLMO	1964-1969	1992	1992
22A RUE DU GENERAL LIBERMANN	5	5	0	0	0	3	1	1	0	0	PLUS	2003	2003	
23A RUE DU GENERAL LIBERMANN	10	10	0	0	0	10	0	0	0	10	HLMO	1964-1969	1992	1992
23B RUE DU GENERAL LIBERMANN	10	10	0	0	0	0	10	0	0	10	HLMO	1964-1969	1992	1992
23C RUE DU GENERAL LIBERMANN	10	10	0	0	0	10	0	0	0	10	HLMO	1964-1969	1992	1992
25A RUE DU GENERAL LIBERMANN	10	10	0	0	0	10	0	0	0	10	HLMO	1964-1969	1991	1991
25B RUE DU GENERAL LIBERMANN	15	15	0	0	0	10	5	0	0	15	HLMO	1964-1969	1991	1991
25C RUE DU GENERAL LIBERMANN	10	10	0	0	0	0	10	0	0	10	HLMO	1964-1969	1991	1991
25D RUE DU GENERAL LIBERMANN	10	10	0	0	0	10	0	0	0	10	HLMO	1964-1969	1991	1991
27A RUE DU GENERAL LIBERMANN	10	10	0	0	0	10	0	0	0	10	HLMO	1964-1969	1989	1989
27B RUE DU GENERAL LIBERMANN	10	10	0	0	0	10	0	0	0	10	HLMO	1964-1969	1989	1989
27C RUE DU GENERAL LIBERMANN	10	10	0	0	0	0	10	0	0	10	HLMO	1964-1969	1989	1989
27D RUE DU GENERAL LIBERMANN	10	10	0	0	0	10	0	0	0	10	HLMO	1964-1969	1989	1989
27E RUE DU GENERAL LIBERMANN	10	10	0	0	0	0	10	0	0	10	HLMO	1964-1969	1989	1989
29A RUE DU GENERAL LIBERMANN	10	10	0	0	0	10	0	0	0	10	HLMO	1964-1969	1999	1999
29B RUE DU GENERAL LIBERMANN	10	10	0	0	0	10	0	0	0	10	HLMO	1964-1969	1999	1999
29C RUE DU GENERAL LIBERMANN	10	10	0	0	0	0	10	0	0	10	HLMO	1964-1969	1999	1999
29D RUE DU GENERAL LIBERMANN	10	10	0	0	0	10	0	0	0	10	HLMO	1964-1969	1999	1999
29E RUE DU GENERAL LIBERMANN	10	10	0	0	0	0	10	0	0	10	HLMO	1964-1969	1999	1999
31A RUE DU GENERAL LIBERMANN	8	8	0	0	1	3	0	4	0	8	HLMO/PLR	1971	1998	1998
31B RUE DU GENERAL LIBERMANN	8	8	0	0	1	3	0	4	0	8	HLMO/PLR	1971	1998	1998
33A RUE DU GENERAL LIBERMANN	10	10	0	0	1	4	5	0	0	10	HLMO/PLR	1971	1998	1998
33B RUE DU GENERAL LIBERMANN	9	9	0	0	1	8	0	0	0	9	HLMO/PLR	1971	1998	1998
33C RUE DU GENERAL LIBERMANN	9	9	0	0	1	8	0	0	0	9	HLMO/PLR	1971	1998	1998
33D RUE DU GENERAL LIBERMANN	10	10	0	0	1	4	5	0	0	10	HLMO/PLR	1971	1998	1998
35A RUE DU GENERAL LIBERMANN	10	10	0	0	5	1	4	0	0	10	HLMO/PLR	1971	1998	1998
35B RUE DU GENERAL LIBERMANN	10	10	0	0	1	9	0	0	0	10	HLMO/PLR	1971	1998	1998
35C RUE DU GENERAL LIBERMANN	10	10	0	0	1	4	5	0	0	10	HLMO/PLR	1971	1998	1998
37A RUE DU GENERAL LIBERMANN	10	10	0	0	5	1	4	0	0	10	HLMO/PLR	1971	1998	1998
37B RUE DU GENERAL LIBERMANN	10	10	0	0	1	9	0	0	0	10	HLMO/PLR	1971	1998	1998
37C RUE DU GENERAL LIBERMANN	10	10	0	0	1	9	0	0	0	10	HLMO/PLR	1971	1998	1998
37D RUE DU GENERAL LIBERMANN	10	10	0	0	1	4	5	0	0	10	HLMO/PLR	1971	1998	1998
3 RUE DU LAC	3	3	0	0	0	1	2	0	0	0	PLUS	2003	2003	-
49 RUE DU RAISIN	1	0	0	0	0	0	1	0	0	0	HLMO	1925	-	-
18 RUE DU VERGER	1	1	0	0	0	0	0	1	0	0	PLUS	2005	2005	-
22 RUE ERNEST RENAN	2	0	0	0	0	2	0	0	0	0	HLMO	1929-1930	-	-
31 RUE ERNEST RENAN	0	0	0	0	0	0	0	0	0	0	HLMO	1928	-	-
33 RUE ERNEST RENAN	1	0	0	0	0	1	0	0	0	0	HLMO	1928	-	-
35 RUE ERNEST RENAN	0	0	0	0	0	0	0	0	0	0	HLMO	1928	-	-
1 RUE FRANCOIS-RENE CHATEAUBRIAND	12	12	0	0	1	6	5	0	0	0	PLA	1987-1989	1987	-
2 RUE FRANCOIS-RENE CHATEAUBRIAND	12	12	0	0	1	6	5	0	0	0	PLA	1987-1989	1987	-
3 RUE FRANCOIS-RENE CHATEAUBRIAND	12	12	0	0	1	6	5	0	0	0	PLA	1987-1989	1987	-
9 RUE GALILEE	2	0	0	0	0	2	0	0	0	0	HLMO	1930-1931	-	-
11 RUE GALILEE	2	0	0	0	0	2	0	0	0	2	HLMO	1930-1931	-	2003
8 RUE GEORGES LAUFENBURGER	23	23	0	1	7	9	4	2	0	0	PLUS	2005	2002	-
3 RUE JULES FERRY	2	0	0	0	0	2	0	0	0	1	HLMO	1930-1931	-	2004
5 RUE JULES FERRY	2	0	0	0	0	2	0	0	0	2	HLMO	1930-1931	-	2001
6 RUE JULES FERRY	2	0	0	0	0	2	0	0	0	1	HLMO	1930-1931	-	2002
7 RUE JULES FERRY	2	0	0	0	0	2	0	0	0	0	HLMO	1930-1931	-	-
9 RUE JULES FERRY	1	0	0	0	0	1	0	0	0	0	HLMO	1931	-	-
11 RUE JULES FERRY	1	0	0	0	0	1	0	0	0	0	HLMO	1931	-	-
1 RUE KAGENECK	6	6	0	0	0	6	0	0	0	6	HLMO	1949	1999	1999
2 RUE KAGENECK	2	2	0	0	0	2	0	0	0	2	HLMO	1935	2000	1999-2000
3 RUE KAGENECK	6	6	0	0	0	6	0	0	0	6	HLMO	1949	1999	1999

	Total logements	Logts conventionnés	Chambres	T1	T2	T3	T4	T5	T6 &+	Nb logts réhabilités	Financement	Date mise en service	Date Convention	Date Réhabilitation
HABITAT DE L'ILL (suite)														
4 RUE KAGENECK	2	2	0	0	0	2	0	0	0	2	HLMO	1935	2000	1999-2000
5 RUE KAGENECK	6	6	0	0	6	0	0	0	0	6	HLMO	1949	1999	1999
6 RUE KAGENECK	2	2	0	0	0	2	0	0	0	2	HLMO	1935	2000	1999-2000
7 RUE KAGENECK	6	6	0	0	6	0	0	0	0	6	HLMO	1949	1999	1999
8 RUE KAGENECK	2	2	0	0	0	2	0	0	0	2	HLMO	1935	2000	1999-2000
9 RUE KAGENECK	6	6	0	0	0	6	0	0	0	6	HLMO	1949	1999	1999
10 RUE KAGENECK	2	2	0	0	0	2	0	0	0	2	HLMO	1935	2000	1999-2000
12 RUE KAGENECK	2	2	0	0	0	2	0	0	0	2	HLMO	1935	2000	1999-2000
14 RUE KAGENECK	2	2	0	0	0	2	0	0	0	2	HLMO	1935	2000	1999-2000
16 RUE KAGENECK	6	6	0	0	0	6	0	0	0	6	HLMO	1949	1999	1999
7 RUE LISIERE	3	3	0	1	0	2	0	0	0	0	PLUS	2003	2003	-
3 RUE LOUIS PASTEUR	2	2	0	0	0	1	0	1	0	0	PLUS	2005	2005	-
23 RUE LOUIS PASTEUR	1	0	0	0	0	1	0	0	0	0	HLMO	1925	-	-
25 RUE LOUIS PASTEUR	1	0	0	0	0	1	0	0	0	0	HLMO	1925	-	-
27 RUE LOUIS PASTEUR	1	0	0	0	0	1	0	0	0	0	HLMO	1925	-	-
29 RUE LOUIS PASTEUR	1	0	0	0	0	1	0	0	0	0	HLMO	1925	-	-
32 RUE LOUIS PASTEUR	1	0	0	0	0	1	0	0	0	0	HLMO	1928	-	-
35 RUE LOUIS PASTEUR	1	0	0	0	0	0	1	0	0	0	HLMO	1925	-	-
36 RUE LOUIS PASTEUR	1	0	0	0	0	0	1	0	0	0	HLMO	1928	-	-
37 RUE LOUIS PASTEUR	1	0	0	0	0	0	1	0	0	0	HLMO	1925	-	-
5 RUE MAETTELFELD	5	5	0	0	2	3	0	0	0	0	PLUS	2006	2004	-
7 RUE MAETTELFELD	4	4	0	0	0	2	1	1	0	0	PLUS	2006	2004	-
9 RUE MAETTELFELD	2	0	0	0	0	2	0	0	0	0	HLMO	1930-1931	-	-
2 RUE QUINTENZ	1	1	0	0	0	0	1	0	0	0	PLUS	2009	2009	-
4 RUE QUINTENZ	1	1	0	0	0	0	1	0	0	0	PLUS	2009	2009	-
5 RUE QUINTENZ	3	0	0	0	0	3	0	0	0	0	HLMO	1983	-	-
1 RUE DE L INDUSTRIE	22	22	0	2	3	9	6	2	0	0	PLUS	2009	2009	-
3 RUE DE L INDUSTRIE	22	22	0	2	3	9	6	2	0	0	PLUS	2009	2009	-
15 SENTIER DES PECHEURS	2	2	0	0	0	2	0	0	0	2	HLMO	1935	2000	1999-2000
17 SENTIER DES PECHEURS	1	1	0	0	0	0	0	1	0	0	PLAI	2002	2002	-
Total	**1809**	**1729**	**0**	**29**	**147**	**948**	**615**	**65**	**5**	**1269**				
IMMOBILIERE 3F														
12 RUE DE GUNSBACH	27	27	0	0	5	11	10	1	0	0	PPLS	2002	2000	-
Total	**27**	**27**	**0**	**0**	**5**	**11**	**10**	**1**	**0**	**0**				
LOGIEST														
1 CHEMIN DU ROUTOIR	16	16	0	1	5	10	0	0	0	0	PLA	1993	1993	-
3 CHEMIN DU ROUTOIR	14	14	0	1	7	4	0	2	0	0	PLA	1993	1993	-
5 CHEMIN DU ROUTOIR	14	14	0	1	7	4	0	2	0	0	PLA	1993	1993	-
Total	**44**	**44**	**0**	**3**	**19**	**18**	**0**	**4**	**0**	**0**				
OPUS														
2 RUE DE LA NIEDERBOURG	6	6	0	0	3	3	0	0	0	6	HLM REHAB	1966	1986	1995
4 RUE DE LA NIEDERBOURG	6	6	0	0	3	3	0	0	0	6	HLM REHAB	1966	1986	1995
6 RUE DE LA NIEDERBOURG	6	6	0	0	3	3	0	0	0	6	HLM REHAB	1966	1986	1995
8 RUE DE LA NIEDERBOURG	6	6	0	0	3	3	0	0	0	6	HLM REHAB	1966	1986	1995
10 RUE DE LA NIEDERBOURG	6	6	0	0	3	3	0	0	0	6	HLM REHAB	1966	1986	1995
12 RUE DE LA NIEDERBOURG	6	6	0	0	3	3	0	0	0	6	HLM REHAB	1966	1986	1995
22 RUE DE LA NIEDERBOURG	24	24	0	0	5	10	5	4	0	0	HLMO	1966	1986	-
24 RUE DE LA NIEDERBOURG	27	27	0	2	6	7	8	4	0	0	HLMO	1966	1986	-
1 RUE LONGUE	6	6	0	0	3	3	0	0	0	6	HLM REHAB	1966	1986	1995
3 RUE LONGUE	6	6	0	0	3	3	0	0	0	6	HLM REHAB	1966	1986	1995
5 RUE LONGUE	4	4	0	0	0	2	2	0	0	4	HLM REHAB	1966	1986	1995
7 RUE LONGUE	4	4	0	0	0	2	2	0	0	4	HLM REHAB	1966	1986	1995
9 RUE LONGUE	4	4	0	0	0	2	2	0	0	4	HLM REHAB	1966	1986	1995
Total	**111**	**111**	**0**	**2**	**35**	**47**	**19**	**8**	**0**	**60**				

	Total logements	Logts conventionnés	Chambres	T1	T2	T3	T4	T5	T6 &+	Nb logts réhabilités	Financement	Date mise en service	Date Convention	Date Réhabilitation
SICI														
17A RUE VINCENT SCOTTO	14	14	0	0	0	12	0	2	0	0	PLA CFF	1983-1987	1983	-
17B RUE VINCENT SCOTTO	16	16	0	0	4	6	4	2	0	0	PLA CFF	1983-1987	1983	-
17C RUE VINCENT SCOTTO	21	21	0	0	5	10	5	1	0	0	PLA CFF	1983-1987	1983	-
17D RUE VINCENT SCOTTO	22	22	0	0	1	6	15	0	0	0	PLA CFF	1983-1987	1983	-
17E RUE VINCENT SCOTTO	12	12	0	0	1	7	4	0	0	0	PLA CFF	1983-1987	1983	-
17F RUE VINCENT SCOTTO	22	22	0	0	1	17	4	0	0	0	PLA CFF	1983-1987	1983	-
17G RUE VINCENT SCOTTO	22	22	0	0	5	13	4	0	0	0	PLA CFF	1983-1987	1983	-
3A SENTIER DES PECHEURS	13	13	0	0	3	7	3	0	0	0	PLA CFF	1983-1987	1983	-
3B SENTIER DES PECHEURS	17	17	0	0	4	12	1	0	0	0	PLA CFF	1983-1987	1983	-
5 SENTIER DES PECHEURS	15	15	0	0	1	10	4	0	0	0	PLA CFF	1983-1987	1983	-
7 SENTIER DES PECHEURS	22	22	0	0	2	12	8	0	0	0	PLA CFF	1983-1987	1983	-
1 RUE COLETTE	14	14	0	0	2	9	3	0	0	0	PCL	1989-1990	1983	-
3 RUE COLETTE	14	14	0	0	2	9	3	0	0	0	PCL	1989-1990	1983	-
5 RUE COLETTE	14	14	0	0	2	9	3	0	0	0	PCL	1989-1990	1983	-
7 RUE COLETTE	14	14	0	0	2	9	3	0	0	0	PCL	1989-1990	1983	-
Total	**252**	**252**	**0**	**0**	**35**	**148**	**64**	**5**	**0**	**0**				
SOCOLOPO														
2 FAUBOURG DE LA PAIX	7	7	0	0	3	0	3	1	0	0	PLUS	2010	39966	
Total	**7**	**7**	**0**	**0**	**3**	**0**	**3**	**1**	**0**	**0**				
SOMCO														
22 RUE VINCENT SCOTTO	24	0	0	0	16	0	8	0	0	0	PSI	1973	-	-
22A RUE VINCENT SCOTTO	32	0	0	0	0	24	0	8	0	0	PSI	1973	-	-
24 RUE VINCENT SCOTTO	32	0	0	0	0	16	16	0	0	0	PSI	1973	-	-
24A RUE VINCENT SCOTTO	24	0	0	0	16	0	8	0	0	0	PSI	1973	-	-
12 RUE LIXENBUHL	18	0	0	0	12	0	6	0	0	0	PSI	1974	-	-
12A RUE LIXENBUHL	26	0	0	0	0	20	0	6	0	0	PSI	1974	-	-
10 ROUTE BURKEL	15	0	0	0	10	0	5	0	0	0	PSI	1975	-	-
10A ROUTE BURKEL	22	0	0	0	0	12	10	0	0	0	PSI	1975	-	-
Total	**193**	**0**	**0**	**0**	**54**	**72**	**53**	**14**	**0**	**0**				
LA STRASBOURGEOISE HABITAT														
79 ROUTE DU RHIN	85	85	0	55	30	0	0	0	0	0	PC	1995	1993	-
81 ROUTE DU RHIN	108	108	0	57	51	0	0	0	0	0	PLA	1995	1993	-
Total	**193**	**193**	**0**	**112**	**81**	**0**	**0**	**0**	**0**	**0**				
Total	**2681**	**2408**	**0**	**146**	**385**	**1256**	**779**	**110**	**5**	**1329**				

COMMUNE DE LAMPERTHEIM

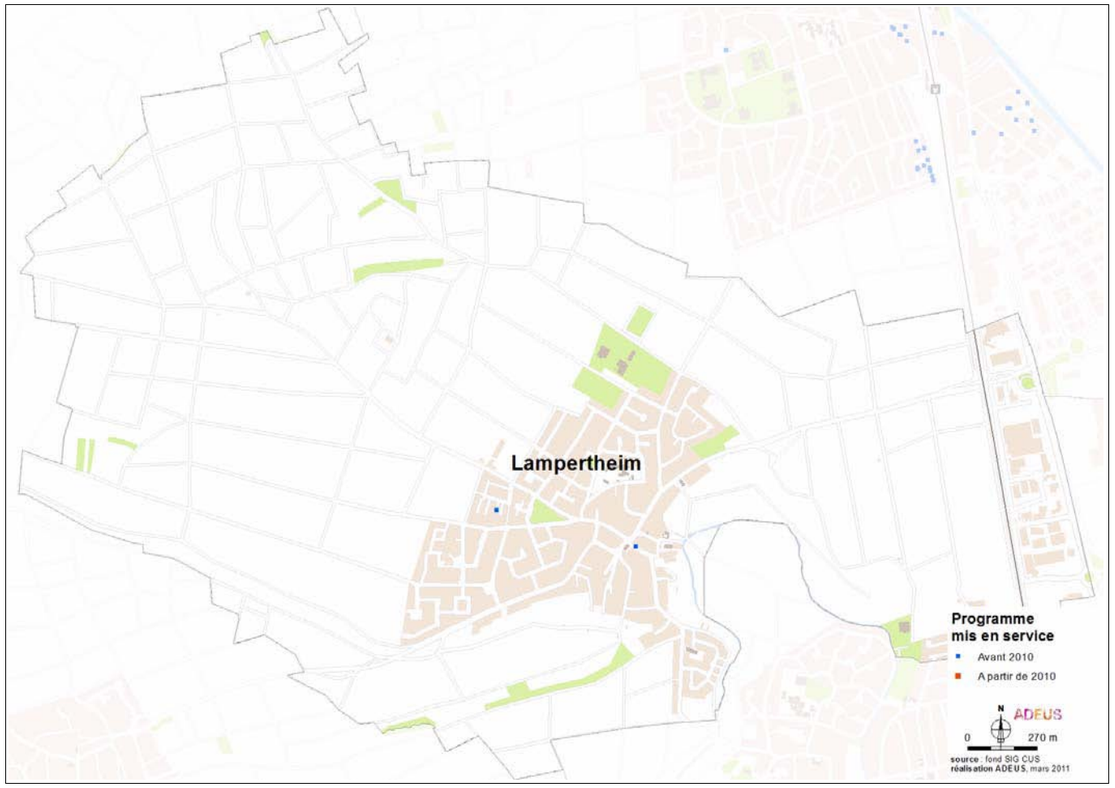

Volume du parc au 1er janvier 2011	Nouvelles mises en service 2010
12 logements	aucune mise en service en 2010

Bailleur	Total logements	conven-tionnés	Cham bres	T1	T2	T3	T4	T5	T6et +
DOMIAL - HSA	10	10	0	0	3	4	3	0	0
PERSPECTIVES HABITAT	2	2	0	0	0	2	0	0	0
TOTAL COMMUNE	**12**	**12**	**0**	**0**	**3**	**6**	**3**	**0**	**0**

	Chambres	T1	T2	T3	T4	T5	T6&+
CUS	1,2 %	5,2 %	15,4 %	39,9 %	29,2 %	8,2 %	1,1 %
Commune	0 %	0 %	25 %	50 %	25 %	0 %	0 %

La commune de Lampertheim n'est pas assujettie à l'article 55 de la loi SRU.

	Total logements	Logts conventionnés	Chambres	T1	T2	T3	T4	T5	T6 &+	Nb logts réhabilités	Financement	Date mise en service	Date Convention	Date Réhabilitation
LAMPERTHEIM														
DOMIAL - HABITAT DES SALARIES D'ALSACE														
26 RUE DU HOUBLON	10	10	0	0	3	4	3	0	0	0	PLUS	2001	2001	-
Total	**10**	**10**	**0**	**0**	**3**	**4**	**3**	**0**	**0**	**0**				
PERSPECTIVES HABITAT														
1 RUE DE MUNDOLSHEIM	2	2	0	0	0	2	0	0	0	0	PLUS	2008	2008	-
Total	**2**	**2**	**0**	**0**	**0**	**2**	**0**	**0**	**0**	**0**				
Total	**12**	**12**	**0**	**0**	**3**	**6**	**3**	**0**	**0**	**0**				

COMMUNE DE LINGOLSHEIM

Volume du parc au 1er janvier 2011	Nouvelles mises en service 2010
1 403 logements	53 logements

Bailleur	Total logements	conven-tionnés	Cham-bres	T1	T2	T3	T4	T5	T6et+
CUS HABITAT	693	693	0	13	147	350	126	46	11
BATIGERE NORD-EST	229	229	0	2	52	94	73	8	0
DOMIAL - HFA	168	168	0	8	17	61	80	2	0
LOGIEST	90	90	0	0	12	41	32	5	0
OPUS	84	84	0	0	18	41	21	4	0
SIBAR	56	50	0	0	1	3	52	0	0
DOMIAL - HSA	54	54	0	6	12	15	18	3	0
SIBAR - SNC	28	28	0	0	0	0	28	0	0
NORD-EST IMMOBILIERE DES CHEMINS DE FER	1	0	0	0	0	0	0	1	0
TOTAL COMMUNE	**1403**	**1396**	**0**	**29**	**259**	**605**	**430**	**69**	**11**

	Chambres	T1	T2	T3	T4	T5	T6&+
CUS	1,2 %	5,2 %	15,4 %	39,9 %	29,2 %	8,2 %	1,1 %
Commune	0 %	2,1 %	18,5 %	43,1 %	30,6 %	4,9 %	0,8 %

A noter que 1 497 logements sociaux ont été comptabilisés à Lingolsheim au titre de l'article 55 de la loi SRU au 1er janvier 2010. Ce décompte est supérieur à celui indiqué ici, car il inclut 3 foyers pour personnes âgées ou handicapées (plus d'une centaine d'équivalents logements).
Au 1er janvier 2010, les 20 % du parc total sont donc atteints.

Rappel : le nombre de logements sociaux recensés dans ce document ne correspond pas exactement à celui des logements entrant dans la définition plus restrictive de l'article 55 de la loi SRU. Le différentiel dans un sens ou dans l'autre s'explique notamment par la date de prise en compte (1er janvier 2010 ou 2011) ou par le type de logements comptabilisés ou non (foyers pour personnes âgées...).

LINGOLSHEIM

BATIGERE NORD-EST

	Total logements	Logts conventionnés	Chambres	T1	T2	T3	T4	T5	T6 &+	Nb logts réhabilités	Financement	Date mise en service	Date Convention	Date Réhabilitation
18 RUE BERTHELOT	6	6	0	0	0	4	2	0	0	0	PLA - PLAI	1996	1996	-
20 RUE BERTHELOT	2	2	0	0	1	0	0	1	0	0	PLA - PLAI	1996	1996	-
22 RUE BERTHELOT	6	6	0	0	0	4	2	0	0	0	PLA - PLAI	1996	1996	-
44 RUE FOCH	3	3	0	0	2	0	0	1	0	0	PLAI	1997		-
20 RUE DES ALOUETTES	66	66	0	0	13	26	27	0	0	0	ILM	1999	1980	-
22 RUE DES ALOUETTES	54	54	0	1	10	20	20	3	0	0	ILM	1999	1980	-
1 PLACE GALLILEE	12	12	0	0	5	5	2	0	0	0	PLA - PLAI	2000	2000	-
3 PLACE GALLILEE	10	10	0	1	5	4	0	0	0	0	PLA - PLAI	2000	2000	-
5 PLACE GALLILEE	11	11	0	0	3	5	3	0	0	0	PLA - PLAI	2000	2000	-
7 PLACE GALLILEE	10	10	0	0	2	3	5	0	0	0	PLS	2000	2000	-
9 PLACE GALLILEE	10	10	0	0	2	5	3	0	0	0	PLS	2000	2000	-
11 PLACE GALLILEE	11	11	0	0	3	5	2	1	0	0	PLA - PLAI	2000	2000	-
13 PLACE GALLILEE	11	11	0	0	3	4	3	1	0	0	PLA - PLAI	2000	2000	-
15 PLACE GALLILEE	11	11	0	0	3	5	2	1	0	0	PLA - PLAI	2000	2000	-
7A RUE DE LA CHAPELLE	6	6	0	0	0	4	2	0	0	0	PLA	1996	1995	
Total	**229**	**229**	**0**	**2**	**52**	**94**	**73**	**8**	**0**	**0**				

CUS HABITAT

7 RUE DES HIRONDELLES	72	72	0	3	12	49	7	1	0	72	PALULOS	1975	1993	1993
9 RUE DES HIRONDELLES	36	36	0	0	5	24	1	5	1	36	PALULOS	1975	1993	1993
11 RUE DES HIRONDELLES	65	65	0	0	16	30	1	18	0	65	PALULOS	1975	1993	1993
13 RUE DES HIRONDELLES	60	60	0	2	8	39	11	0	0	60	PALULOS	1975	1993	1993
15 RUE DES HIRONDELLES	101	101	0	7	28	46	20	0	0	101	PALULOS	1975	1993	1993
17 RUE DES HIRONDELLES	85	85	0	0	26	44	15	0	0	85	PALULOS	1975	1993	1993
19 RUE DES HIRONDELLES	60	60	0	1	23	20	6	0	10	60	PALULOS	1975	1993	1993
21 RUE DES HIRONDELLES	88	88	0	0	4	52	32	0	0	88	PALULOS	1975	1993	1993
1 A RUE DE DACHSTEIN	6	6	0	0	0	4	2	0	0	0	P.L.A. C.D.C.	2000	2000	0
1 A RUE DE DACHSTEIN	2	2	0	0	0	1	1	0	0	0	P.L.A. L.M.	2000	2000	0
1 B RUE DE DACHSTEIN	4	4	0	0	1	2	1	0	0	0	P.L.A. C.D.C.	2000	2000	0
1 B RUE DE DACHSTEIN	1	1	0	0	1	0	0	0	0	0	P.L.A. L.M.	2000	2000	0
2 AVENUE DU GENERAL DE GAULLE	15	15	0	0	0	7	7	1	0	0	PLUS	2010	2010	
8 AVENUE DU GENERAL DE GAULLE	12	11	0	0	5	3	1	3	0	0	PLUS	2010	2010	
10 AVENUE DU GENERAL DE GAULLE	15	15	0	0	7	4	1	3	0	0	PLUS	2010	2010	
7 AVENUE KONRAD ADENAUER	11	12	0	0	0	3	5	3	0	0	PLUS	2010	2010	
15 RUE DE TOURAINE	2	2	0	0	0	1	1	0	0	0	P.L.A. C.D.C.	2000	2000	0
15 RUE DE TOURAINE	3	3	0	0	1	2	0	0	0	0	P.L.A. L.M.	2000	2000	0
17 RUE DE TOURAINE	2	2	0	0	0	0	0	2	0	0	P.L.A. C.D.C.	2000	2000	0
24 AVENUE SCHUMAN	15	15	0	0	0	10	1	4	0	0	PLUS	2009		
30 AVENUE SCHUMAN	11	11	0	0	3	3	2	3	0	0	PLUS	2009		
4 RUE KONRAD ADENAUER	15	15	0	0	3	5	7	0	0	0	PLUS	2009		
42 RUE FREPPEL	12	12	0	0	4	1	4	3	0	0	PLUS	2009		
Total	**693**	**693**	**0**	**13**	**147**	**350**	**126**	**46**	**11**	**567**				

DOMIAL - HABITAT FAMILIAL D'ALSACE

5 NOUVELLE CITE	10	10	0	0	0	0	10	0	0	10	PLUS	1959	2002	2003
6 NOUVELLE CITE	10	10	0	0	0	0	10	0	0	10	PLUS	1959	2002	2003
7 NOUVELLE CITE	10	10	0	0	0	0	10	0	0	10	PLUS	1959	2002	2003
19 NOUVELLE CITE	9	9	0	0	1	0	8	0	0	9	PLUS	1959	2002	2003
20 NOUVELLE CITE	10	10	0	0	0	0	10	0	0	10	PLUS	1959	2002	2003
6 RUE DE TOURAINE	18	18	0	1	3	11	3	0	0	-	PLA CFF	1985	1992	-
8 RUE DE TOURAINE	14	14	0	0	2	7	5	0	0	-	PLA CFF	1985	1992	-
10 RUE DE TOURAINE	7	7	0	1	0	4	2	0	0	-	PLA CFF	1984	1992	-
2 RUE MOZART	7	7	0	0	1	3	3	0	0	-	PLA CFF	1985	1985	-
4 RUE MOZART	11	11	0	1	1	8	1	0	0	-	PLA CFF	1985	1985	-
6 RUE MOZART	13	13	0	2	2	5	4	0	0	-	PLA CFF	1985	1985	-
8 RUE MOZART	10	10	0	0	0	4	4	2	0	-	PLA CFF	1985	1985	-
10 RUE MOZART	7	7	0	0	1	3	3	0	0	-	PLA CFF	1985	1985	-
12 RUE MOZART	11	11	0	1	1	9	0	0	0	-	PLA CFF	1985	1985	-
14 RUE MOZART	13	13	0	2	2	5	4	0	0	-	PLA CFF	1985	1985	-
1 RUE DES SCULPTEURS	6	6	0	0	2	2	2	0	0	0	PLA CFF	2001	2001	-
2 RUE DES SCULPTEURS	2	2	0	0	1	0	1	0	0	0	PLA CFF	2001	2001	-
Total	**168**	**168**	**0**	**8**	**17**	**61**	**80**	**2**	**0**	**49**				

DOMIAL - HABITAT DES SALARIES D'ALSACE

17 RUE DE MONTREUX	18	18	0	2	4	5	6	1	0	0	PLA CDC	1985	1985	-
2 RUE DE L'AVENIR	18	18	0	2	4	5	6	1	0	0	PLA CDC	1987	1987	-
4 RUE DE L'AVENIR	18	18	0	2	4	5	6	1	0	0	PLA CDC	1986	1986	-
Total	**54**	**54**	**0**	**6**	**12**	**15**	**18**	**3**	**0**	**0**				

LOGIEST

3 RUE DE TOURAINE	15	15	0	0	2	7	5	1	0	0	PLA	1991	1991	-
5 RUE DE TOURAINE	15	15	0	0	2	7	5	1	0	0	PLA	1991	1991	-
7 RUE DE TOURAINE	15	15	0	0	2	7	5	1	0	0	PLA	1991	1991	-
9 RUE DE TOURAINE	15	15	0	0	2	7	5	1	0	0	PLA	1991	1991	-
11 RUE DE TOURAINE	15	15	0	0	2	6	7	0	0	0	PLA	1991	1991	-
13 RUE DE TOURAINE	15	15	0	0	2	7	5	1	0	0	PLA	1991	1991	-
Total	**90**	**90**	**0**	**0**	**12**	**41**	**32**	**5**	**0**	**0**				

	Total logements	Logts conventionnés	Chambres	T1	T2	T3	T4	T5	T6 &+	Nb logts réhabilités	Financement	Date mise en service	Date Convention	Date Réhabilitation
NORD-EST IMMOBILIERE DES CHEMINS DE FER														
39 RUE DE LA GARE	1	0	0	0	0	0	0	1	0	0	LOI 1948	1977	-	-
Total	**1**	**0**	**0**	**0**	**0**	**0**	**0**	**1**	**0**	**0**				
OPUS														
35 RUE DES TILLEULS	8	8	0	0	0	4	4	0	0	8	HLMO	1956	1986	1988 - 2005
36 RUE DES TILLEULS	8	8	0	0	4	4	0	0	0	8	HLMO	1956	1986	1988 - 2005
37 RUE DES TILLEULS	8	8	0	0	4	4	0	0	0	8	HLMO	1956	1986	1988 - 2005
38 RUE DES TILLEULS	8	8	0	0	0	4	4	0	0	8	HLMO	1956	1986	1988 - 2005
39 RUE DES TILLEULS	8	8	0	0	0	4	4	0	0	8	HLMO	1956	1986	1988 - 2005
40 RUE DES TILLEULS	8	8	0	0	0	4	4	0	0	8	HLMO	1956	1986	1988 - 2005
41 RUE DES TILLEULS	6	6	0	0	3	3	0	0	0	6	HLMO	1956	1986	1988 - 2005
42 RUE DES TILLEULS	6	6	0	0	0	3	3	0	0	6	HLMO	1956	1986	1988 - 2005
43 RUE DES TILLEULS	6	6	0	0	3	3	0	0	0	6	HLMO	1956	1986	1988 - 2005
44 RUE DES TILLEULS	9	9	0	0	1	5	2	1	0	9	PSR	1967	1986	1988 - 2005
45 RUE DES TILLEULS	9	9	0	0	3	3	0	3	0	9	PSR	1967	1986	1988 - 2005
Total	**84**	**84**	**0**	**0**	**18**	**41**	**21**	**4**	**0**	**84**				
SIBAR														
9 NOUVELLES CITES	10	10	0	0	0	0	10	0	0	0	PLUS	2003	2004	-
10 NOUVELLES CITES	10	10	0	0	0	0	10	0	0	0	PLUS	2003	2004	-
14 NOUVELLES CITES	10	10	0	0	0	0	10	0	0	0	PLUS	2003	2004	-
17 NOUVELLES CITES	10	10	0	0	0	0	10	0	0	0	PLUS	2003	2004	-
18 NOUVELLES CITES	10	10	0	0	1	0	9	0	0	0	PLUS	2003	2004	-
24 NOUVELLES CITES	8	8	0	0	0	0	8	0	0	0	PALULOS	1959	1990	-
25 NOUVELLES CITES	8	8	0	0	0	0	8	0	0	0	PALULOS	1959	1990	-
26 NOUVELLES CITES	8	8	0	0	0	0	8	0	0	0	PALULOS	1959	1990	-
33A RUE DU TRAVAIL	1	1	0	0	0	0	1	0	0	0	PLUS	2003	2003	-
33B RUE DU TRAVAIL	1	1	0	0	0	0	1	0	0	0	PLUS	2003	2003	-
33C RUE DU TRAVAIL	1	1	0	0	0	0	1	0	0	0	PLUS	2003	2003	-
33D RUE DU TRAVAIL	1	1	0	0	0	0	1	0	0	0	PLUS	2003	2003	-
87 RUE DES PRES	6	0	0	0	0	3	3	0	0	0	EN COURS	2004	-	-
Total	**84**	**78**	**0**	**0**	**1**	**3**	**80**	**0**	**0**	**0**				
Total	**1403**	**1396**	**0**	**29**	**259**	**605**	**430**	**69**	**11**	**700**				

COMMUNE DE LIPSHEIM

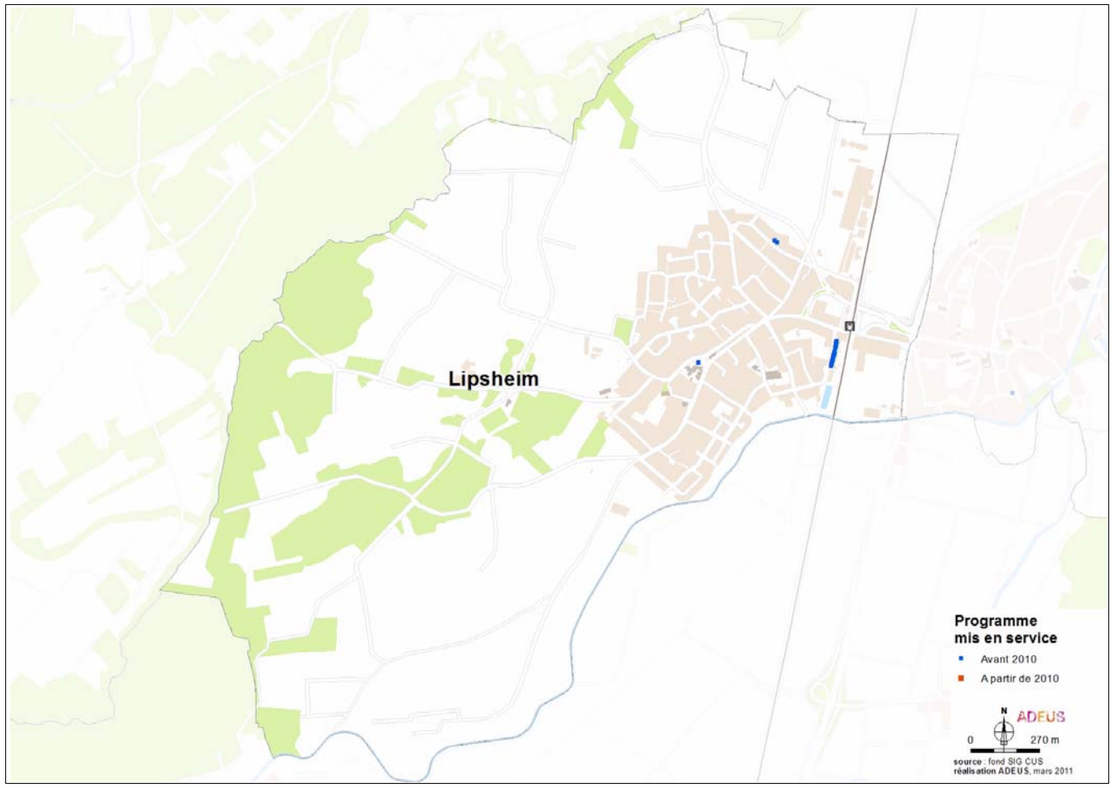

Volume du parc au 1er janvier 2011	Nouvelles mises en service 2010
35 logements	aucune mise en service en 2010

Bailleur	Total logements	conven-tionnés	Cham-bres	T1	T2	T3	T4	T5	T6et+
PERSPECTIVES HABITAT	22	22	0	0	0	9	10	3	0
HABITATION MODERNE	13	13	0	0	5	3	3	2	0
TOTAL COMMUNE	**35**	**35**	**0**	**0**	**5**	**12**	**13**	**5**	**0**

	Chambres	T1	T2	T3	T4	T5	T6&+
CUS	1,2 %	5,2 %	15,4 %	39,9 %	29,2 %	8,2 %	1,1 %
Commune	0 %	0 %	14,3 %	34,3 %	37,1 %	14,3 %	0 %

La commune de Lipsheim n'est pas assujettie à l'article 55 de la loi SRU.

	Total logements	Logts conventionnés	Chambres	T1	T2	T3	T4	T5	T6 &+	Nb logts réhabilités	Financement	Date mise en service	Date Convention	Date Réhabilitation
LIPSHEIM														
HABITATION MODERNE														
14 RUE DES ROSES	6	6	0	0	3	0	3	0	0	6	PLUS	2002-2004	2003	2003
16 RUE DES ROSES	3	3	0	0	0	3	0	0	0	0	PLUS	2002	2003	2003
2 PLACE GENERAL LECLERC	4	4		0	2	0	0	2	0	0	PLUS	2008		
Total	**13**	**13**	**0**	**0**	**5**	**3**	**3**	**2**	**0**	**6**				
PERSPECTIVES HABITAT														
12 RUE DE L'ETANG	1	1	0	0	0	0	0	1	0	0	PLUS	2005	2004	-
14 RUE DE L'ETANG	1	1	0	0	0	1	0	0	0	0	PLUS	2005	2004	-
16 RUE DE L'ETANG	1	1	0	0	0	0	1	0	0	0	PLUS	2005	2004	-
18 RUE DE L'ETANG	1	1	0	0	0	0	1	0	0	0	PLUS	2005	2004	-
20 RUE DE L'ETANG	1	1	0	0	0	0	1	0	0	0	PLUS	2005	2004	-
22 RUE DE L'ETANG	1	1	0	0	0	0	1	0	0	0	PLUS	2005	2004	-
24 RUE DE L'ETANG	1	1	0	0	0	1	0	0	0	0	PLUS	2005	2004	-
26 RUE DE L'ETANG	1	1	0	0	0	1	0	0	0	0	PLUS	2005	2004	-
28 RUE DE L'ETANG	1	1	0	0	0	0	0	1	0	0	PLUS	2005	2004	-
30 RUE DE L'ETANG	1	1	0	0	0	0	1	0	0	0	PLAI	2005	2004	-
32 RUE DE L'ETANG	1	1	0	0	0	0	1	0	0	0	PLUS	2005	2004	-
34 RUE DE L'ETANG	1	1	0	0	0	1	0	0	0	0	PLUS	2005	2004	-
36 RUE DE L'ETANG	1	1	0	0	0	1	0	0	0	0	PLUS	2005	2004	-
38 RUE DE L'ETANG	1	1	0	0	0	1	0	0	0	0	PLUS	2005	2004	-
40 RUE DE L'ETANG	1	1	0	0	0	1	0	0	0	0	PLUS	2005	2004	-
42 RUE DE L'ETANG	1	1	0	0	0	1	0	0	0	0	PLUS	2005	2004	-
44 RUE DE L'ETANG	1	1	0	0	0	1	0	0	0	0	PLUS	2005	2004	-
46 RUE DE L'ETANG	1	1	0	0	0	0	1	0	0	0	PLUS	2005	2004	-
48 RUE DE L'ETANG	1	1	0	0	0	0	1	0	0	0	PLUS	2005	2004	-
50 RUE DE L'ETANG	1	1	0	0	0	0	1	0	0	0	PLUS	2005	2004	-
52 RUE DE L'ETANG	1	1	0	0	0	0	1	0	0	0	PLUS	2005	2004	-
54 RUE DE L'ETANG	1	1	0	0	0	0	0	1	0	0	PLUS	2005	2004	-
Total	**22**	**22**	**0**	**0**	**0**	**9**	**10**	**3**	**0**	**0**				
Total	**35**	**35**	**0**	**0**	**5**	**12**	**13**	**5**	**0**	**6**				

COMMUNE DE MUNDOLSHEIM

Volume du parc au 1er janvier 2011	Nouvelles mises en service 2010
76 logements	aucune mise en service en 2010

Bailleur	Total logements	conven-tionnés	Cham-bres	T1	T2	T3	T4	T5	T6et+
CUS HABITAT	68	68	0	1	14	27	20	6	0
IMMOBILIERE 3F	8	8	0	0	1	2	1	4	0
TOTAL COMMUNE	**76**	**76**	**0**	**1**	**15**	**29**	**21**	**10**	**0**

	Chambres	T1	T2	T3	T4	T5	T6&+
CUS	1,2 %	5,2 %	15,4 %	39,9 %	29,2 %	8,2 %	1,1 %
Commune	0 %	1,3 %	19,7 %	38,2 %	27,6 %	13,2 %	0 %

A noter que 100 logements sociaux ont été comptabilisés à Mundolsheim au titre de l'article 55 de la loi SRU au 1er janvier 2010. 310 unités sont donc manquantes pour atteindre les 20 % du parc total.

Rappel : le nombre de logements sociaux recensés dans ce document ne correspond pas exactement à celui des logements entrant dans la définition plus restrictive de l'article 55 de la loi SRU. Le différentiel dans un sens ou dans l'autre s'explique notamment par la date de prise en compte (1er janvier 2010 ou 2011) ou par le type de logements comptabilisés ou non (foyers pour personnes âgées...).

	Total logements	Logts conventionnés	Chambres	T1	T2	T3	T4	T5	T6 &+	Nb logts réhabilités	Financement	Date mise en service	Date Convention	Date Réhabilitation
MUNDOLSHEIM														
CUS HABITAT														
1 RUE DES LILAS	12	12	0	0	2	6	3	1	0	0	P.L.A. C.D.C.	1999	1999	0
3 RUE DES LILAS	12	12	0	0	2	6	3	1	0	0	P.L.A. C.D.C.	1999	1999	0
5 RUE DES LILAS	12	12	0	0	2	6	3	1	0	0	P.L.A. C.D.C.	1999	1999	0
7 RUE DES LILAS	4	4	0	0	0	3	1	0	0	4	PLUS	1996	1996	1996
7 RUE DES LILAS	1	1	0	1		0	0	0	0	1	PLUS Démunis	1996	1996	1996
5 RUE DU DOCTEUR SCHWEITZER	3	3	0	0	1	0	2	0	0	0	P.L.A. C.D.C.	2000	2000	0
5 RUE DU DOCTEUR SCHWEITZER	2	2	0	0	0	1	0	1	0	0	P.L.A. L.M.	2000	2000	0
7 RUE DU DOCTEUR SCHWEITZER	4	4	0	0	1	2	1		0	0	P.L.A. C.D.C.	2000	2000	0
7 RUE DU DOCTEUR SCHWEITZER	2	2	0	0	0	1	1	0	0	0	P.L.A. L.M.	2000	2000	0
2 RUE DES FLORALIES	5	5	0	0	3	1	1	0	0	0	PLUS	2006	2006	0
2 RUE DES FLORALIES	2	2	0	0	0	0	2	0	0	0	PLUS Démunis	2006	2006	0
4 RUE DES FLORALIES	2	2	0	0	0	0	0	2	0	0	PLUS	2006	2006	0
6 RUE DES FLORALIES	4	4	0	0	1	1	2	0	0	0	PLUS	2006	2006	0
6 RUE DES FLORALIES	3	3	0	0	2	0	1	0	0	0	PLUS Démunis	2006	2006	0
Total	**68**	**68**	**0**	**1**	**14**	**27**	**20**	**6**	**0**	**5**				
IMMOBILIERE 3F														
2 RUE DU GENERAL DE GAULLE	8	8	0	0	1	2	1	4	0	0	PLUS	2008	2008	
Total	**8**	**8**	**0**	**0**	**1**	**2**	**1**	**4**	**0**	**0**				
Total	**76**	**76**	**0**	**1**	**15**	**29**	**21**	**10**	**0**	**5**				

COMMUNE D'OBERHAUSBERGEN

Volume du parc au 1er janvier 2011	Nouvelles mises en service 2010
234 logements	aucune mise en service en 2010

Bailleur	Total logements	conven-tionnés	Cham-bres	T1	T2	T3	T4	T5	T6et+
HABITATION MODERNE	106	106	0	4	28	38	26	10	0
CUS HABITAT	57	57	0	1	33	11	9	3	0
NOUVEAU LOGIS DE L'EST	32	32	0	0	2	9	16	5	0
IMMOBILIERE 3F	16	16	0	0	3	7	4	2	0
BATIGERE NORD-EST	14	14	0	0	6	2	4	2	0
LOGIEST	9	9	0	1	5	2	1	0	0
TOTAL COMMUNE	**234**	**234**	**0**	**6**	**77**	**69**	**60**	**22**	**0**

	Chambres	T1	T2	T3	T4	T5	T6&+
CUS	1,2 %	5,2 %	15,4 %	39,9 %	29,2 %	8,2 %	1,1 %
Commune	0 %	2,6 %	32,9 %	29,5 %	25,6 %	9,4 %	0 %

A noter que 333 logements sociaux ont été comptabilisés à Oberhausbergen au titre de l'article 55 de la loi SRU au 1er janvier 2010. 80 unités sont donc manquantes pour atteindre les 20 % du parc total.

Rappel : le nombre de logements sociaux recensés dans ce document ne correspond pas exactement à celui des logements entrant dans la définition plus restrictive de l'article 55 de la loi SRU. Le différentiel dans un sens ou dans l'autre s'explique notamment par la date de prise en compte (1er janvier 2010 ou 2011) ou par le type de logements comptabilisés ou non (foyers pour personnes âgées...).

	Total logements	Logts conventionnés	Chambres	T1	T2	T3	T4	T5	T6 &+	Nb logts réhabilités	Financement	Date mise en service	Date Convention	Date Réhabilitation
OBERHAUSBERGEN														
BATIGERE NORD-EST														
34A RUE DU MOULIN	7	7	0	0	3	1	2	1	0	0	PLA	1995	1994	-
34B RUE DU MOULIN	7	7	0	0	3	1	2	1	0	0	PLA	1995	1994	-
Total	**14**	**14**	**0**	**0**	**6**	**2**	**4**	**2**	**0**	**0**				
CUS HABITAT														
1 IMPASSE DU MITTELBREIT	1	1	0	0	0	0	0	1	0	0	PLUS	2008	2008	0
1 IMPASSE DU MITTELBREIT	1	1	0	0	0	0	1	0	0	0	PLUS Démunis	2008	2008	0
2 IMPASSE DU MITTELBREIT	2	2	0	0	0	1	1	0	0	0	PLUS Démunis	2008	2008	0
3 IMPASSE DU MITTELBREIT	2	2	0	0	1	0	1	0	0	0	PLUS	2008	2008	0
4 IMPASSE DU MITTELBREIT	2	2	0	0	0	0	1	1	0	0	PLUS	2008	2008	0
5 IMPASSE DU MITTELBREIT	2	2	0	0	0	1	1	0	0	0	PLUS	2008	2008	0
6 IMPASSE DU MITTELBREIT	2	2	0	0	1	0	1	0	0	0	PLUS	2008	2008	0
1 RUE DE LA PAIX	7	7	0	1	5	1	0	0	0	0	PLUS	2006	2006	0
1 RUE DE LA PAIX	2	2	0	0	2	0	0	0	0	0	PLUS Démunis	2006	2006	0
3 RUE DE LA PAIX	4	4	0	0	4	0	0	0	0	0	PLUS	2006	2006	0
3 RUE DE LA PAIX	3	3	0	0	2	0	1	0	0	0	PLUS Démunis	2006	2006	0
5 RUE DE LA PAIX	6	6	0	0	6	0	0	0	0	0	PLUS	2006	2006	0
5 RUE DE LA PAIX	2	2	0	0	2	0	0	0	0	0	PLUS Démunis	2006	2006	0
16A RUE DE LA VICTOIRE	6	6	0	0	6	0	0	0	0	0	PLUS	2006	2006	0
16A RUE DE LA VICTOIRE	2	2	0	0	2	0	0	0	0	0	PLUS Démunis	2006	2006	0
16B RUE DE LA VICTOIRE	9	9	0	0	2	6	0	1	0	0	PLUS	2008	2008	0
16B RUE DE LA VICTOIRE	4	4	0	0	0	2	2	0	0	0	PLUS Démunis	2008	2008	0
Total	**57**	**57**	**0**	**1**	**33**	**11**	**9**	**3**	**0**	**0**				
HABITATION MODERNE														
1 RUE MARCEL PAGNOL	21	21	0	1	6	7	5	2	0	0	PLA	1995	1993	-
3 RUE MARCEL PAGNOL	21	21	0	1	6	7	5	2	0	0	PLA	1995	1993	-
5 RUE MARCEL PAGNOL	21	21	0	1	6	7	5	2	0	0	PLA	1995	1993	-
7 RUE MARCEL PAGNOL	21	21	0	1	6	7	5	2	0	0	PLA	1995	1993	-
8 RUE MARCEL PAGNOL	11	11	0	0	2	5	3	1	0	0	PLS	2006	2003	-
10 RUE MARCEL PAGNOL	11	11	0	0	2	5	3	1	0	0	PLS	2006	2003	-
Total	**106**	**106**	**0**	**4**	**28**	**38**	**26**	**10**	**0**	**0**				
IMMOBILIERE 3F														
30 rue de la paix	16	16	0	0	3	7	4	2	0	0	PLS	2009	2009	-
Total	**16**	**16**	**0**	**0**	**3**	**7**	**4**	**2**	**0**	**0**				
LOGIEST														
83 ROUTE DE SAVERNE	9	9	0	1	5	2	1	0	0	0	PLUS	2005	2003	-
Total	**9**	**9**	**0**	**1**	**5**	**2**	**1**	**0**	**0**	**0**				
LE NOUVEAU LOGIS DE L'EST														
3 RUE GEORGES BRASSENS	8	8	0	0	2	3	3	0	0	0	PLA	1991	1991	-
5 RUE GEORGES BRASSENS	8	8	0	0	0	1	5	2	0	0	PLA	1991	1991	-
7 RUE GEORGES BRASSENS	8	8	0	0	0	3	3	2	0	0	PLA	1991	1991	-
9 RUE GEORGES BRASSENS	8	8	0	0	0	2	5	1	0	0	PLA	1991	1991	-
Total	**32**	**32**	**0**	**0**	**2**	**9**	**16**	**5**	**0**	**0**				
Total	**234**	**234**	**0**	**6**	**77**	**69**	**60**	**22**	**0**	**0**				

COMMUNE D'OBERSCHAEFFOLSHEIM

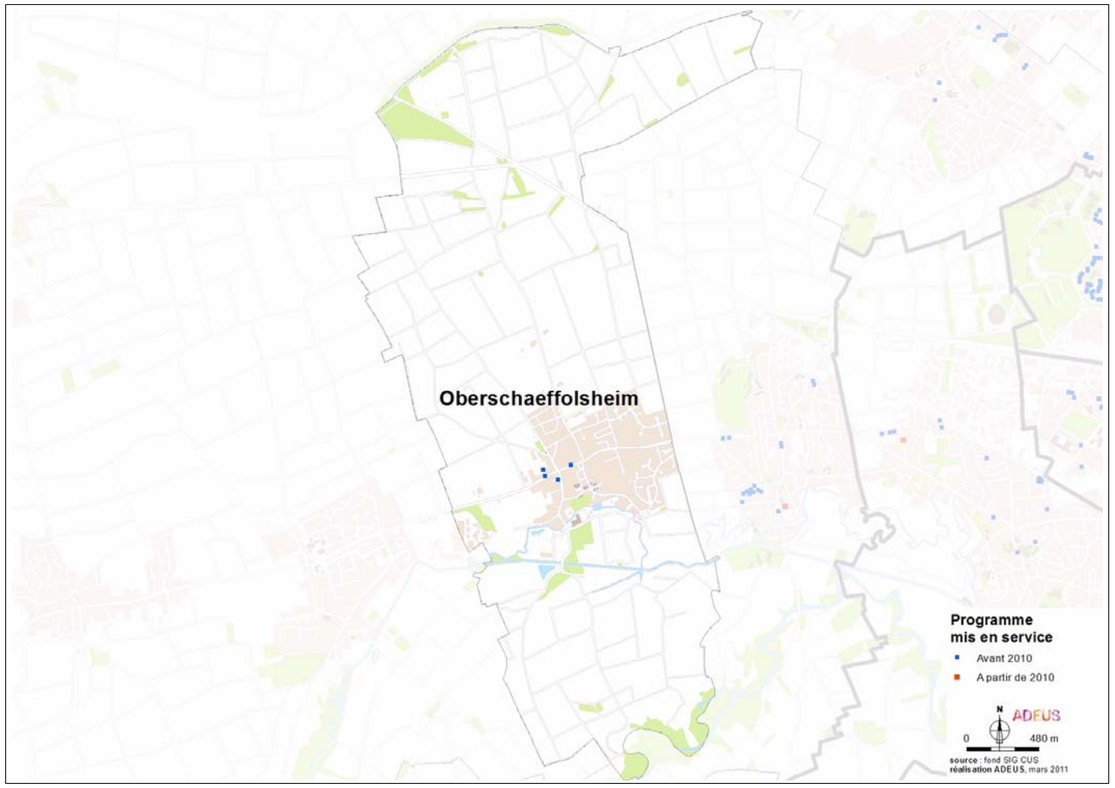

Volume du parc au 1er janvier 2011	Nouvelles mises en service 2010
15 logements	aucune mise en service en 2010

Bailleur	Total logements	Conven-tionnés	Cham-bres	T1	T2	T3	T4	T5	T6&+
CUS HABITAT	9	9	0	0	0	5	4	0	0
DOMIAL - HSA	4	4	0	0	0	2	1	1	0
SOCOLOPO	2	2	0	0	0	2	0	0	0
TOTAL COMMUNE	**15**	**15**	**0**	**0**	**0**	**9**	**5**	**1**	**0**

	Chambres	T1	T2	T3	T4	T5	T6&+
CUS	1,2 %	5,2 %	15,4 %	39,9 %	29,2 %	8,2 %	1,1 %
Commune	0 %	0 %	0 %	60 %	33,3 %	6,7 %	0 %

La commune d'Oberschaeffolsheim n'est pas assujettie à l'article 55 de la loi SRU.

	Total logements	Logts conventionnés	Chambres	T1	T2	T3	T4	T5	T6 &+	Nb logts réhabilités	Financement	Date mise en service	Date Convention	Date Réhabilitation
OBERSCHAEFFOLSHEIM														
CUS HABITAT														
104 RUE DU GENERAL DE GAULLE	7	7	0	0	0	4	3	0	0	0	P.L.A. C.D.C.	2000	2000	0
104 RUE DU GENERAL DE GAULLE	1	1	0	0	0	1	0	0	0	0	P.L.A. L.M.	2000	2000	0
104 A RUE DU GENERAL DE GAULLE	1	1	0	0	0	0	1	0	0	0	P.L.A. C.D.C.	2000	2000	0
Total	**9**	**9**	**0**	**0**	**0**	**5**	**4**	**0**	**0**	**0**				
DOMIAL - HABITAT DES SALARIES D'ALSACE														
74 RUE DU GENERAL DE GAULLE	4	4	0	0	0	2	1	1	0	5	PLUS	2008	2008	2008
Total	**4**	**4**	**0**	**0**	**0**	**2**	**1**	**1**	**0**	**5**				
SOCOLOPO														
14 RUE DU CANAL	2	2	0	0	0	2	0	0	0	0	PLUS	2007	2007	-
Total	**2**	**2**	**0**	**0**	**0**	**2**	**0**	**0**	**0**	**0**				
Total	**15**	**15**	**0**	**0**	**0**	**9**	**5**	**1**	**0**	**5**				

COMMUNE D'OSTWALD

Volume du parc au 1er janvier 2011	Nouvelles mises en service 2010
1 621 logements	28 logements

Bailleur	Total logements	conven-tionnés	Cham bres	T1	T2	T3	T4	T5	T6et+
HABITATION MODERNE	1087	147	0	3	114	418	401	142	9
CUS HABITAT	378	378	0	12	12	244	107	3	0
LOGIEST	49	49	0	0	2	23	21	3	0
DOMIAL - HSA	46	46	0	3	12	24	6	1	0
HABITAT DE L'ILL	34	28	0	0	6	16	9	3	0
NOUVEAU LOGIS DE L'EST	24	24	0	0	12	12	0	0	0
BATIGERE NORD-EST	3	0	0	0	0	1	2	0	0
TOTAL COMMUNE	**1621**	**672**	**0**	**18**	**158**	**738**	**546**	**152**	**9**

	Chambres	T1	T2	T3	T4	T5	T6&+
CUS	1,2 %	5,2 %	15,4 %	39,9 %	29,2 %	8,2 %	1,1 %
Commune	0 %	1,1 %	9,7 %	45,5 %	33,7 %	9,4 %	0,6 %

A noter que seuls 874 logements sociaux ont été retenus à Ostwald au titre de l'article 55 de la loi SRU au 1er janvier 2010. 69 unités sont donc manquantes pour atteindre les 20 % du parc total.

Rappel : le nombre de logements sociaux recensés dans ce document ne correspond pas exactement à celui des logements entrant dans la définition plus restrictive de l'article 55 de la loi SRU. Le différentiel dans un sens ou dans l'autre s'explique notamment par la date de prise en compte (1er janvier 2010 ou 2011) ou par le type de logements comptabilisés ou non (foyers pour personnes âgées...).

	Total logements	Logts conventionnés	Chambres	T1	T2	T3	T4	T5	T6 &+	Nb logts réhabilités	Financement	Date mise en service	Date Convention	Date Réhabilitation
OSTWALD														
BATIGERE NORD-EST														
29 RUE DU MARECHAL FOCH	3	0	0	0	0	1	2	0	0	0	ILN	2008	-	-
Total	**3**	**0**	**0**	**0**	**0**	**1**	**2**	**0**	**0**	**0**				
CUS HABITAT														
6 RUE D ESCHAU	29	29	0	0	1	21	7	0	0	29	PALULOS	1976	1992	1992
7 RUE D ESCHAU	27	27	0	0	1	19	7	0	0	27	PALULOS	1976	1992	1992
8 RUE D ESCHAU	25	25	0	0	1	18	6	0	0	25	PALULOS	1976	1992	1992
9 RUE D ESCHAU	29	29	0	0	1	21	7	0	0	29	PALULOS	1976	1992	1992
11 RUE D ESCHAU	25	25	0	0	1	18	6	0	0	25	PALULOS	1976	1992	1992
12 RUE D ESCHAU	1	1	0	0	0	1	0	0	0	0	PLUS	2005	2005	0
14 RUE D ESCHAU	1	1	0	0	0	1	0	0	0	0	PLUS	2005	2005	0
16 RUE D ESCHAU	1	1	0	0	0	0	1	0	0	0	PLUS	2005	2005	0
18 RUE D ESCHAU	1	1	0	0	0	0	1	0	0	0	PLUS Démunis	2005	2005	0
20 RUE D ESCHAU	1	1	0	0	0	0	1	0	0	0	PLUS Démunis	2005	2005	0
22 RUE D ESCHAU	1	1	0	0	0	0	1	0	0	0	PLUS	2005	2005	0
24 RUE D ESCHAU	1	1	0	0	0	0	1	0	0	0	PLUS Démunis	2005	2005	0
26 RUE D ESCHAU	1	1	0	0	0	0	0	1	0	0	PLUS	2005	2005	0
28 RUE D ESCHAU	1	1	0	0	0	0	0	1	0	0	PLUS	2005	2005	0
30 RUE D ESCHAU	1	1	0	0	0	0	0	1	0	0	PLUS	2005	2005	0
1 RUE DE MULHOUSE	25	25	0	0	1	18	6	0	0	25	PALULOS	1976	1992	1992
3 RUE DE MULHOUSE	29	29	0	0	1	21	7	0	0	29	PALULOS	1976	1992	1992
5 RUE DE MULHOUSE	25	25	0	0	1	18	6	0	0	25	PALULOS	1976	1992	1992
7 RUE DE MULHOUSE	29	29	0	0	1	21	7	0	0	29	PALULOS	1976	1992	1992
9 RUE DE MULHOUSE	25	25	0	0	1	18	6	0	0	25	PALULOS	1976	1992	1992
11 RUE DE MULHOUSE	29	29	0	0	1	21	7	0	0	29	PALULOS	1976	1992	1992
13 RUE DE MULHOUSE	31	31	0	12	1	12	6	0	0	31	PALULOS	1976	1992	1992
32 RUE DES VOSGES	6	6	0	0	0	0	6	0	0	6	PALULOS	1994	1999	1999
32A RUE DES VOSGES	6	6	0	0	0	0	6	0	0	6	PALULOS	1994	1999	1999
34 RUE DES VOSGES	6	6	0	0	0	0	6	0	0	6	PALULOS	1994	1999	1999
34A RUE DES VOSGES	6	6	0	0	0	0	6	0	0	6	PALULOS	1994	1999	1999
36 RUE DES VOSGES	8	8	0	0	0	8	0	0	0	8	PALULOS	1994	1999	1999
36A RUE DES VOSGES	8	8	0	0	0	8	0	0	0	8	PALULOS	1994	1999	1999
Total	**378**	**378**	**0**	**12**	**12**	**244**	**107**	**3**	**0**	**368**				
DOMIAL - HABITAT DES SALARIES D'ALSACE														
4 RUE DU KIRCHFELD	18	18	0	2	4	5	6	1	0	0	PLA CFF	1984	1984	2007
10 ALLEE RENE CASSIN	28	28	0	1	8	19	0	0	0	0	PCL	1996	1996	-
Total	**46**	**46**	**0**	**3**	**12**	**24**	**6**	**1**	**0**	**0**				
HABITAT DE L'ILL														
29 RUE DU MAL FOCH	6	0	0	0	2	3	1	0	0	0	PLUS	2007	-	-
55-57 RUE DU RIVAGE	28	28	0	0	4	13	8	3	0	0	PLUS	2009	2009	-
Ttotal	**34**	**28**	**0**	**0**	**6**	**16**	**9**	**3**	**0**	**0**				

	Total logements	Logts conventionnés	Chambres	T1	T2	T3	T4	T5	T6 &+	Nb logts réhabilités	Financement	Date mise en service	Date Convention	Date Réhabilitation
HABITATION MODERNE														
1 RUE DE LA CHAPELLE	43	0	0	1	0	22	20	0	0	43	PLA CFF	1971	-	1997
2 RUE DE LA CHAPELLE	14	0	0	0	0	0	7	7	0	14	PLA CFF	1970	-	1997
4 RUE DE LA CHAPELLE	14	0	0	0	0	0	7	7	0	14	PLA CFF	1970	-	1997
5 RUE DE LA CHAPELLE	42	0	0	0	0	22	20	0	0	42	PLA CFF	1971	-	1997
6 RUE DE LA CHAPELLE	14	0	0	0	0	0	7	7	0	14	PLA CFF	1970	-	1997
7 RUE DE LA CHAPELLE	10	0	0	0	0	0	5	5	0	10	PLA CFF	1970	-	1997
8 RUE DE LA CHAPELLE	10	0	0	0	0	5	5	0	0	10	PLA CFF	1971	-	1997
9 RUE DE LA CHAPELLE	10	0	0	0	0	0	5	5	0	10	PLA CFF	1970	-	1997
10 RUE DE LA CHAPELLE	10	0	0	0	0	5	5	0	0	10	PLA CFF	1971	-	1997
15 RUE DE LA CHAPELLE	55	0	0	0	11	23	10	11	0	55	PLA CFF	1976	-	1997
17 RUE DE LA CHAPELLE	55	0	0	0	11	23	10	11	0	55	PLA CFF	1976	-	1997
19 RUE DE LA CHAPELLE	55	0	0	0	11	23	10	11	0	55	PLA CFF	1977	-	1997
40 COUR ILIE NASTASE	10	10	0	0	4	6	0	0	0	0	PLS	2010	2010	-
1 RUE DES FRERES	10	0	0	0	0	0	5	5	0	10	PLA CFF	1972	-	1997
2 RUE DES FRERES	10	0	0	0	0	0	5	5	0	10	PLA CFF	1972	-	1997
3 RUE DES FRERES	10	0	0	0	0	0	5	5	0	10	PLA CFF	1972	-	1997
4 RUE DES FRERES	10	0	0	0	0	0	5	5	0	10	PLA CFF	1972	-	1997
5 RUE DES FRERES	52	0	0	0	10	20	20	0	2	52	PLA CFF	1973	-	1997
6 RUE DES FRERES	52	0	0	0	10	20	20	0	2	52	PLA CFF	1972	-	1997
7 RUE DES FRERES	52	52	0	0	10	20	20	0	2	52	PALULOS	1972	1983	1997
8 RUE DES FRERES	55	0	0	0	11	23	10	11	0	55	PLA CFF	1974	-	1997
9 RUE DES FRERES	55	0	0	0	11	23	10	11	0	55	PLA CFF	1973	-	1997
10 RUE DES FRERES	55	55	0	0	11	23	10	11	0	55	PALULOS	1973	1983	1997
11 RUE DES FRERES	28	0	0	0	1	13	14	0	0	28	PLA CFF	1974	-	1997
13 RUE DES FRERES	28	0	0	0	1	13	14	0	0	28	PLA CFF	1975	-	1997
15 RUE DES FRERES	28	0	0	0	1	13	14	0	0	28	PLA CFF	1975	-	1997
17 RUE DES FRERES	28	0	0	0	1	13	14	0	0	28	PLA CFF	1975	-	1997
19 RUE DES FRERES	28	0	0	0	1	13	14	0	0	28	PLA CFF	1974	-	1997
21 RUE DES FRERES	28	0	0	0	1	13	14	0	0	28	PLA CFF	1974	-	1997
1 RUE DU RIVAGE	10	10	0	0	2	4	3	1	0	0	PLUS	2007		
3 RUE DU RIVAGE	10	10	0	0	2	4	3	1	0	0	PLUS	2007		
5 RUE DU RIVAGE	10	10	0	2	2	2	3	1	0	0	PLUS	2007		
7A RUE DU RIVAGE	8	0	0	0	1	3	4	0	0	0	PLUS-PLAI	2006	2004	-
7B RUE DU RIVAGE	8	0	0	0	1	3	4	0	0	0	PLUS	2006	2004	-
7C RUE DU RIVAGE	1	0	0	0	0	0	0	1	0	0	PLUS	2006	2004	-
9A RUE DU RIVAGE	10	0	0	0	0	7	3	0	0	0	PLUS	2005	2004	-
9B RUE DU RIVAGE	1	0	0	0	0	0	0	0	1	0	PLAI	2005	2004	-
9C RUE DU RIVAGE	10	0	0	0	0	7	3	0	0	0	PLUS	2005	2004	-
9D RUE DU RIVAGE	1	0	0	0	0	0	0	0	1	0	PLAI	2005	2004	-
9E RUE DU RIVAGE	1	0	0	0	0	0	0	0	1	0	PLUS	2005	2004	-
1 RUE DU SEMINAIRE	10	0	0	0	0	5	5	0	0	10	PLA CFF	1971	-	1997
3 RUE DU SEMINAIRE	10	0	0	0	0	5	5	0	0	10	PLA CFF	1971	-	1997
5 RUE DU SEMINAIRE	14	0	0	0	0	7	7	0	0	14	PLA CFF	1970	-	1997
7 RUE DU SEMINAIRE	14	0	0	0	0	7	7	0	0	14	PLA CFF	1970	-	1997
9 RUE DU SEMINAIRE	14	0	0	0	0	7	7	0	0	14	PLA CFF	1970	-	1997
11 RUE DU SEMINAIRE	14	0	0	0	0	0	7	7	0	14	PLA CFF	1971	-	1997
13 RUE DU SEMINAIRE	14	0	0	0	0	0	7	7	0	14	PLA CFF	1971	-	1997
15 RUE DU SEMINAIRE	14	0	0	0	0	0	7	7	0	14	PLA CFF	1971	-	1997
17 RUE DU SEMINAIRE	14	0	0	0	0	7	7	0	0	14	PLA CFF	1971	-	1997
19 RUE DU SEMINAIRE	14	0	0	0	0	7	7	0	0	14	PLA CFF	1971	-	1997
21 RUE DU SEMINAIRE	14	0	0	0	0	7	7	0	0	14	PLA CFF	1971	-	1997
Total	**1087**	**147**	**0**	**3**	**114**	**418**	**401**	**142**	**9**	**1007**				
LOGIEST														
11 ALLEE RENE CASSIN	15	15	0	0	1	9	3	2	0	0	PLA	1995	1994	-
13 ALLEE RENE CASSIN	19	19	0	0	0	5	13	1	0	0	PLA	1995	1994	-
15 ALLEE RENE CASSIN	15	15	0	0	1	9	5	0	0	0	PLA	1995	1994	-
Total	**49**	**49**	**0**	**0**	**2**	**23**	**21**	**3**	**0**	**0**				
NOUVEAU LOGIS DE L'EST														
15 Cour Ilie Nastase	11	11		0	6	5	0	0	0		PLUS	2010	2009	
15 Cour Ilie Nastase	1	1		0	0	1	0	0	0		PLAI	2010	2009	
17 Cour Ilie Nastase	11	11		0	5	6	0	0	0		PLUS	2010	2009	
17 Cour Ilie Nastase	1	1		0	1	0	0	0	0		PLAI	2010	2009	
Total	**24**	**24**	**0**	**0**	**12**	**12**	**0**	**0**	**0**	**0**				
Total	**1621**	**672**	**0**	**18**	**158**	**738**	**546**	**152**	**9**	**1375**				

COMMUNE DE PLOBSHEIM

Volume du parc au 1er janvier 2011	Nouvelles mises en service 2010
34 logements	aucune mise en service en 2010

Bailleur	Total logements	conven-tionnés	Cham bres	T1	T2	T3	T4	T5	T6et+
HABITATION MODERNE	19	19	0	0	4	9	4	2	0
LOGIEST	10	10	0	0	3	5	2	0	0
SIBAR	4	0	0	0	0	2	2	0	0
HABITAT DE L'ILL	1	0	0	0	0	0	0	1	0
TOTAL COMMUNE	**34**	**29**	**0**	**0**	**7**	**16**	**8**	**3**	**0**

	Chambres	T1	T2	T3	T4	T5	T6&+
CUS	1,2 %	5,2 %	15,4 %	39,9 %	29,2 %	8,2 %	1,1 %
Commune	0 %	0 %	20,6 %	47,1 %	23,5 %	8,8 %	0 %

A noter que 30 logements sociaux ont été comptabilisés à Plobsheim au titre de l'article 55 de la loi SRU au 1er janvier 2010, conformément aux nouvelles dispositions de la loi Droit Au Logement Opposable (DALO) du 5.3.2007, 287 sont donc manquants pour atteindre les 20 % du parc total.

Rappel : le nombre de logements sociaux recensés dans ce document ne correspond pas exactement à celui des logements entrant dans la définition plus restrictive de l'article 55 de la loi SRU. Le différentiel dans un sens ou dans l'autre s'explique notamment par la date de prise en compte (1er janvier 2010 ou 2011) ou par le type de logements comptabilisés ou non (foyers pour personnes âgées...).

	Total logements	Logts conventionnés	Chambres	T1	T2	T3	T4	T5	T6 &+	Nb logts réhabilités	Financement	Date mise en service	Date Convention	Date Réhabilitation
PLOBSHEIM														
HABITAT DE L'ILL														
10 RUE DE LA RETRAITE	1	0	0	0	0	0	0	1	0	0	-	2008	-	
Total	**1**	**0**	**0**	**0**	**0**	**0**	**0**	**1**	**0**	**0**				
HABITATION MODERNE														
2-4 RUE DE LA CARPE	19	19	0	0	4	9	4	2	0	0	PLUS	2007		
Total	**19**	**19**	**0**	**0**	**4**	**9**	**4**	**2**	**0**	**0**				
LOGIEST														
8 RUE DU JEU DES ENFANTS	10	10	0	0	3	5	2	0	0	0	PLUS	2002	2002	-
Total	**10**	**10**	**0**	**0**	**3**	**5**	**2**	**0**	**0**	**0**				
SIBAR														
2 RUE DE L'ETANG	4	0	0	0	0	2	2	0	0	0	PLA CFF	1966	-	-
Total	**4**	**0**	**0**	**0**	**0**	**2**	**2**	**0**	**0**	**0**				
Total	**34**	**29**	**0**	**0**	**7**	**16**	**8**	**3**	**0**	**0**				

COMMUNE DE REICHSTETT

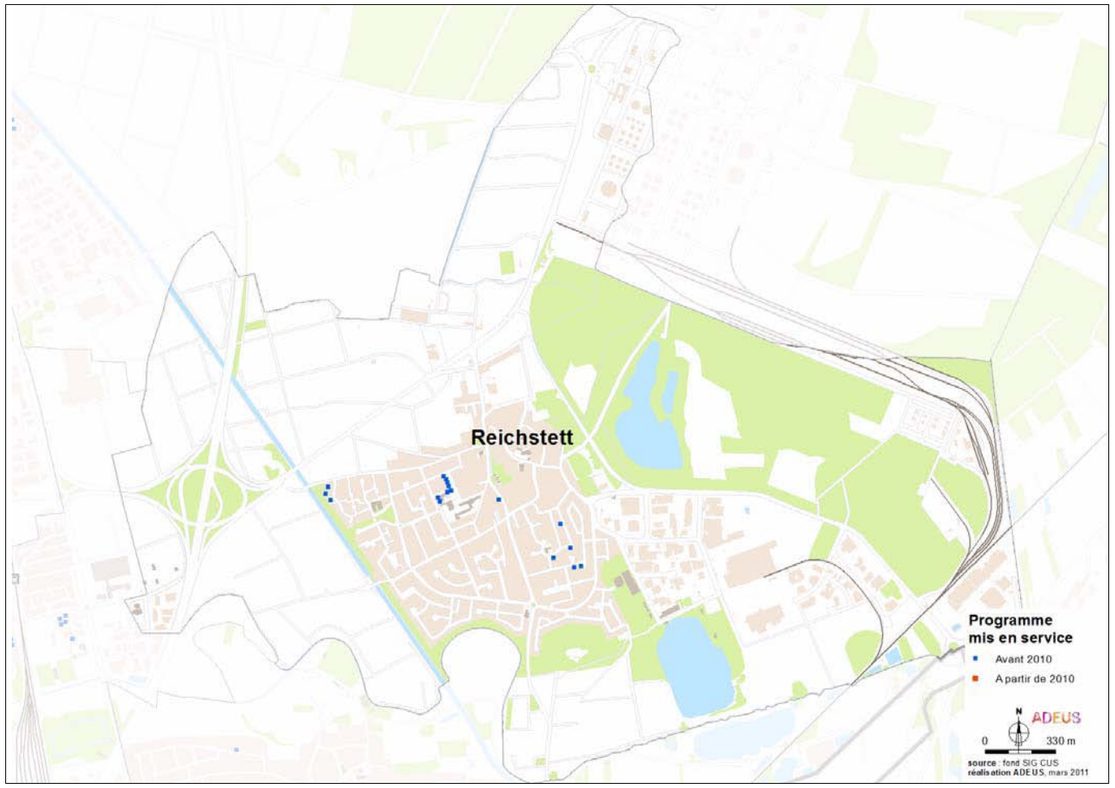

Volume du parc au 1er janvier 2011	Nouvelles mises en service 2010
153 logements	aucune mise en service en 2010

Bailleur	Total logements	conven-tionnés	Cham bres	T1	T2	T3	T4	T5	T6et +
HABITAT MODERNE DE REICHSTETT	85	85	0	0	5	50	22	8	0
IMMOBILIERE 3F	62	62	0	7	21	26	7	1	0
CUS HABITAT	6	6	0	0	2	2	2	0	0
TOTAL COMMUNE	**153**	**153**	**0**	**7**	**28**	**78**	**31**	**9**	**0**

	Chambres	T1	T2	T3	T4	T5	T6&+
CUS	1,2 %	5,2 %	15,4 %	39,9 %	29,2 %	8,2 %	1,1 %
Commune	0 %	4,6 %	18,3 %	51 %	20,3 %	5,9 %	0 %

A noter que 153 logements sociaux ont été comptabilisés à Reichstett au titre de l'article 55 de la loi SRU au 1er janvier 2010. 230 unités sont donc manquantes pour atteindre les 20 % du parc total.

Rappel : le nombre de logements sociaux recensés dans ce document ne correspond pas exactement à celui des logements entrant dans la définition plus restrictive de l'article 55 de la loi SRU. Le différentiel dans un sens ou dans l'autre s'explique notamment par la date de prise en compte (1er janvier 2010 ou 2011) ou par le type de logements comptabilisés ou non (foyers pour personnes âgées...).

	Total logements	Logts conventionnés	Chambres	T1	T2	T3	T4	T5	T6 &+	Nb logts réhabilités	Financement	Date mise en service	Date Convention	Date Réhabilitation
REICHSTETT														
CUS HABITAT														
50 RUE DU GL DE GAULLE	2	2			1		1		0	0	PLUS	2009		
50A RUE DU GL DE GAULLE	2	2				1	1		0	0	PLUS	2009		
50A RUE DU GL DE GAULLE	2	2			1	1			0	0	PLUS Démunis	2009		
Total	**6**	**6**	**0**	**0**	**2**	**2**	**2**	**0**	**0**	**0**				
HABITATION MODERNE DE REICHSTETT														
1 PLACE DES VIOLETTES	10	10	0	0	0	10	0	0	0	10	PLA CDC	1965	1984	1997
3 PLACE DES VIOLETTES	10	10	0	0	0	10	0	0	0	10	PLA CDC	1965	1984	1997
20 RUE DES ALOUETTES	1	1	0	0	0	0	0	1	0	1	PLA CDC	1964-1965	1987	1987
24 RUE DES ALOUETTES	1	1	0	0	0	0	0	1	0	1	PLA CDC	1964-1965	1987	1987
6 RUE DES NARCISSES	10	10	0	0	5	0	0	5	0	10	PLA CDC	1965	1984	1997
2 RUE DES ROSSIGNOLS	1	1	0	0	0	0	1	0	0	1	PLA CDC	1964-1965	1987	1987
12 RUE DES ROSSIGNOLS	1	1	0	0	0	0	1	0	0	1	PLA CDC	1964-1965	1987	1987
1A RUE DU MUGUET	10	10	0	0	0	0	10	0	0	10	PLA CDC	1965	1984	1997
1B RUE DU MUGUET	10	10	0	0	0	0	10	0	0	10	PLA CDC	1965	1984	1997
2A RUE DU MUGUET	10	10	0	0	0	10	0	0	0	10	PLA CDC	1965	1984	1997
2B RUE DU MUGUET	10	10	0	0	0	10	0	0	0	10	PLA CDC	1965	1984	1997
2C RUE DU MUGUET	10	10	0	0	0	10	0	0	0	10	PLA CDC	1965	1984	1997
6 RUE MEYER	1	1	0	0	0	0	0	1	0	1	PLA CDC	1964-1965	1987	1987
Total	**85**	**85**	**0**	**0**	**5**	**50**	**22**	**8**	**0**	**85**				
IMMOBILIERE 3F														
17 RUE CLAUDE DEBUSSY	20	20	0	5	6	9	0	0	0	0	PLA-PLATS	1997	1997	-
19 RUE CLAUDE DEBUSSY	23	23	0	2	10	4	6	1	0	0	PLA-PLATS	1997	1997	-
21 RUE CLAUDE DEBUSSY	19	19	0	0	5	13	1	0	0	0	PLA-PLATS	1997	1997	-
Total	**62**	**62**	**0**	**7**	**21**	**26**	**7**	**1**	**0**	**0**				
Total	**153**	**153**	**0**	**7**	**28**	**78**	**31**	**9**	**0**	**85**				

COMMUNE DE SCHILTIGHEIM

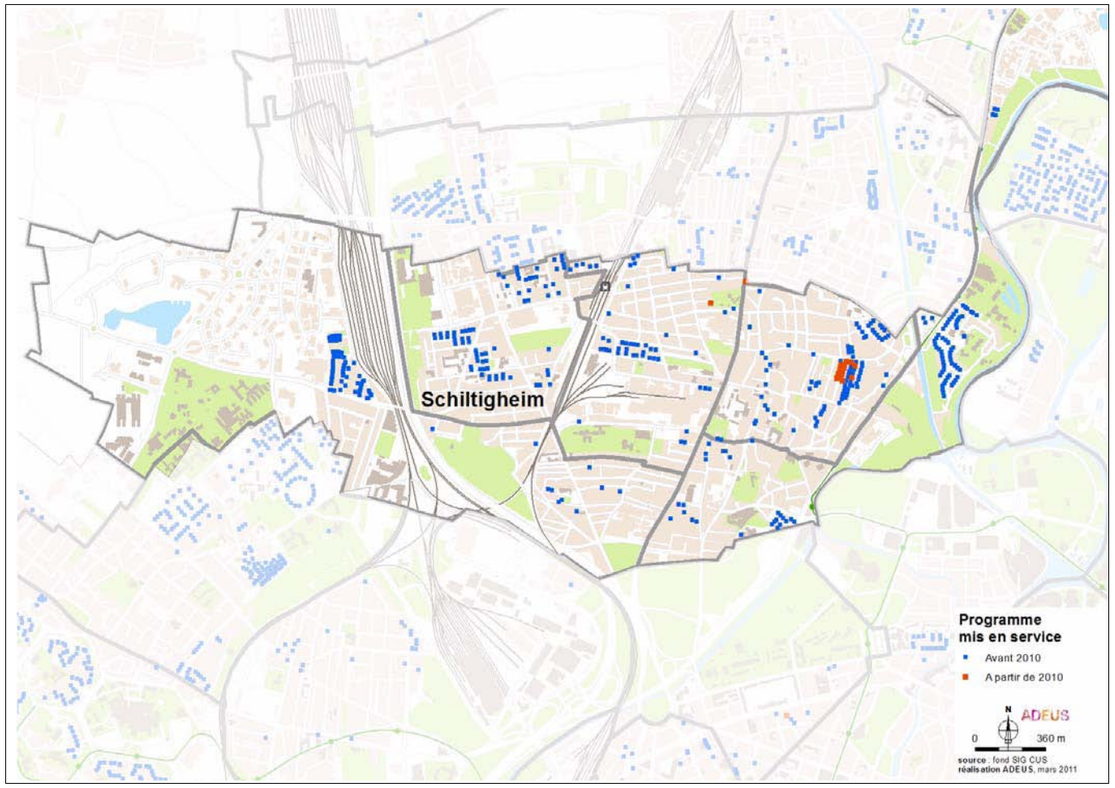

Volume du parc au 1er janvier 2011	Nouvelles mises en service 2010
4 533 logements	51 logements

Bailleur	Total logements	conven-tionnés	Cham-bres	T1	T2	T3	T4	T5	T6et+
OPUS	1750	1740	0	50	339	649	525	187	0
FOYER MODERNE DE SCHILTIGHEIM	1381	1360	0	204	155	495	457	60	10
NORD-EST IMMOBILIERE DES CHEMINS DE FER	437	304	0	114	34	125	119	43	2
LA STRASBOURGEOISE	408	408	114	23	29	156	126	28	8
SICI	130	0	0	0	5	56	59	10	0
PERSPECTIVES HABITAT	100	100	0	1	30	31	37	1	0
CUS HABITAT	92	92	0	2	2	37	49	2	0
DOMIAL - HFA	84	43	0	3	13	39	22	7	0
IMMOBILIERE 3F	74	73	0	1	26	31	13	3	0
NOUVEAU LOGIS DE L'EST	34	34	0	7	4	11	8	4	0
BATIGERE NORD-EST	17	4	0	4	8	4	1	0	0
SOMCO	16	16	0	0	0	8	8	0	0
DOMIAL - HSA	10	10	0	0	0	6	3	1	0
TOTAL COMMUNE	**4533**	**4184**	**114**	**409**	**645**	**1648**	**1427**	**346**	**20**

	Chambres	T1	T2	T3	T4	T5	T6&+
CUS	1,2 %	5,2 %	15,4 %	39,9 %	29,2 %	8,2 %	1,1 %
Commune	0,8 %	9 %	14,2 %	36,4 %	31,5 %	7,6 %	0,4 %

A noter que 4 664 logements sociaux ont été comptabilisés à Schiltigheim au titre de l'article 55 de la loi SRU au 1er janvier 2010. Le taux de 20 % du parc total est donc largement dépassé.

Rappel : le nombre de logements sociaux recensés dans ce document ne correspond pas exactement à celui des logements entrant dans la définition plus restrictive de l'article 55 de la loi SRU. Le différentiel dans un sens ou dans l'autre s'explique notamment par la date de prise en compte (1er janvier 2010 ou 2011) ou par le type de logements comptabilisés ou non (foyers pour personnes âgées...).

SCHILTIGHEIM

BATIGERE NORD-EST

	Total logements	Logts conventionnés	Chambres	T1	T2	T3	T4	T5	T6 &+	Nb logts réhabilités	Financement	Date mise en service	Date Convention	Date Réhabilitation
3 RUE DE WESTHOFFEN	4	4	0	0	2	1	1	0	0	0	PLAI	1994	1994	-
8 RUE DE SELESTAT	3	0	0	0	0	3	0	0	0	0	ILN	2007	-	-
1 RUE DU BARRAGE	10	0	0	4	6	0	0	0	0	0	ILN	2006	-	-
Total	**17**	**4**	**0**	**4**	**8**	**4**	**1**	**0**	**0**	**0**				

CUS HABITAT

	Total logements	Logts conventionnés	Chambres	T1	T2	T3	T4	T5	T6 &+	Nb logts réhabilités	Financement	Date mise en service	Date Convention	Date Réhabilitation
48 ROUTE DE BISCHWILLER	18	18	0	2	2	6	7	1	0	0	PLUS	2004	2004	0
48 ROUTE DE BISCHWILLER	8	8	0	0	0	6	1	1	0	0	PLUS Démunis	2004	2004	0
12 RUE D AUVERGNE	6	6	0	0	0	6	0	0	0	6	PLUS	2001	2003	2003
12 RUE D AUVERGNE	4	4	0	0	0	4	0	0	0	4	PLUS Démunis	2001	2003	2003
14 RUE D AUVERGNE	7	7	0	0	0	5	2	0	0	7	PLUS	2001	2003	2003
14 RUE D AUVERGNE	3	3	0	0	0		3	0	0	3	PLUS Démunis	2001	2003	2003
16 RUE D AUVERGNE	5	5	0	0	0	2	3	0	0	5	PLUS	2001	2003	2003
16 RUE D AUVERGNE	5	5	0	0	0	3	2	0	0	5	PLUS Démunis	2001	2003	2003
18 RUE D AUVERGNE	7	7	0	0	0	3	4	0	0	7	PLUS	2001	2003	2003
18 RUE D AUVERGNE	3	3	0	0	0	2	1	0	0	3	PLUS Démunis	2001	2003	2003
21 RUE KLEBER	18	18	0	0	0	0	18	0	0	18	PLUS	2001	1990	1990
21 RUE KLEBER	8	8	0	0	0	0	8	0	0	8	PLUS Démunis	2001	1990	1990
Total	**92**	**92**	**0**	**2**	**2**	**37**	**49**	**2**	**0**	**66**				

DOMIAL - HABITAT FAMILIAL D'ALSACE

	Total logements	Logts conventionnés	Chambres	T1	T2	T3	T4	T5	T6 &+	Nb logts réhabilités	Financement	Date mise en service	Date Convention	Date Réhabilitation
27 RUE VICTOR SCHOELCHER	16	16	0	1	0	10	5	0	0	0	PLA CFF	1994	1983	-
29 RUE VICTOR SCHOELCHER	12	12	0	0	0	9	3	0	0	0	PLA CFF	1994	1983	-
25 RUE DE LAUTERBOURG	7	7	0	1	4	0	1	1	0	7	PLUS	2004	2004	2004
40 RUE DES POILUS	25	0	0	1	5	9	9	1	0	0	LIBRE	2001		
42 RUES DES POILUS	16	0	0	0	2	6	4	4	0	0	LIBRE	2001		
69 RUE DE LA GARE	6	6	0	0	2	4	0	0	0	0	PLUS	2005		
10 RUE DE SARREBOURG	2	2	0	0	0	1	0	1	0	0	PLUS	2005		
Total	**84**	**43**	**0**	**3**	**13**	**39**	**22**	**7**	**0**	**7**				

DOMIAL - HABITAT DES SALARIES D'ALSACE

	Total logements	Logts conventionnés	Chambres	T1	T2	T3	T4	T5	T6 &+	Nb logts réhabilités	Financement	Date mise en service	Date Convention	Date Réhabilitation
27 RUE DES MALTERIES	10	10	0	0	0	6	3	1	0	0	PLUS	2004	2003	-
Total	**10**	**10**	**0**	**0**	**0**	**6**	**3**	**1**	**0**	**0**				

LE FOYER MODERNE DE SCHILTIGHEIM

	Total logements	Logts conventionnés	Chambres	T1	T2	T3	T4	T5	T6 &+	Nb logts réhabilités	Financement	Date mise en service	Date Convention	Date Réhabilitation
1 AVENUE DU VINGT-TROIS NOVEMBRE	10	10	0	0	0	5	5	0	0	10	PLA CFF	1962	1986	1986
3 AVENUE DU VINGT-TROIS NOVEMBRE	10	10	0	0	0	10	0	0	0	10	PLA CFF	1962	1986	1986
5 AVENUE DU VINGT-TROIS NOVEMBRE	10	10	0	0	0	10	0	0	0	10	PLA CFF	1962	1986	1986
7 AVENUE DU VINGT-TROIS NOVEMBRE	10	10	0	0	0	5	5	0	0	10	PLA CFF	1962	1986	1986
15 CHEMIN DES PAQUERETTES	67	67	0	59	8	0	0	0	0	67	PLA CFF	1966	1992	1991
45A ROUTE DU GENERAL DE GAULLE	17	17	0	0	7	0	7	2	1	0	PLUS	2005	2005	-
1 RUE ALPHONSE ADAM	32	32	0	0	0	16	16	0	0	32	ILM	1976	1990	1990
3 RUE ALPHONSE ADAM	32	32	0	0	0	16	16	0	0	32	ILM	1976	1990	1990
5 RUE ALPHONSE ADAM	32	32	0	0	0	16	16	0	0	32	ILM	1976	1990	1990
2 RUE DE BRETAGNE	10	10	0	0	0	5	5	0	0	10	PLA CFF	1968	1990	1990
4 RUE DE BRETAGNE	10	10	0	0	0	5	5	0	0	10	PLA CFF	1968	1990	1990
6 RUE DE BRETAGNE	10	10	0	0	0	5	5	0	0	10	PLA CFF	1968	1990	1990
8 RUE DE BRETAGNE	10	10	0	0	0	5	5	0	0	10	PLA CFF	1968	1990	1990
10 RUE DE BRETAGNE	10	10	0	0	0	5	5	0	0	10	PLA CFF	1968	1990	1990
12 RUE DE BRETAGNE	10	10	0	0	0	5	5	0	0	10	PLA CFF	1968	1990	1990
10 RUE DE CRONENBOURG	2	2	0	1	0	0	0	1	0	2	PLAI	2004	2004	2004
10 RUE DE CRONENBOURG	6	6	0	0	3	1	2	0	0	6	PLUS	2004	2004	2003
2 RUE DE LA BONDE	14	14	0	6	4	4	0	0	0	0	PLA CDC	1987	1988	1987
7 RUE DE LA BONDE	5	5	0	1	3	0	1	0	0	0	PLA CDC	1987	1987	1987
2A RUE DE LA BONDE	8	8	0	3	2	1	0	2	0	0	PLA CDC	1987	1988	1987
17 RUE DE LA GARE	4	0	0	0	0	1	3	0	0	0	Non conventionné	2005	-	-
7 RUE DE LA LUNE	3	3	0	3	0	0	0	0	0	0	PLA CDC	1987	1987	1987
9 RUE DE LA LUNE	1	1	0	0	0	0	0	0	1	0	PLA CDC	1987	1987	1987
14 RUE DE LA LUNE	4	4	0	2	2	0	0	0	0	0	PLA CDC	1987	1987	1987
18 RUE DE LA MAIRIE	1	1	0	0	0	0	0	1	0	1	PLAI	1930	2006	2006
18 RUE DE LA MAIRIE	4	4	0	1	1	2	0	0	0	5	PLUS	1930	2006	2006
22 RUE DE LA MAIRIE	13	13	0	0	7	2	3	0	1	0	PLUS	2008	2008	-
5 RUE DE LATTRE DE TASSIGNY	24	24	0	0	1	12	5	6	0	0	PLA CDC	1995	1995	-
7 RUE DE LATTRE DE TASSIGNY	36	36	0	0	2	13	7	14	0	0	PLA CDC	1994	1995	-
9 RUE DE LATTRE DE TASSIGNY	31	31	0	0	1	10	10	10	0	0	PLA CDC	1994	1995	-
1 RUE DE PROVENCE	10	10	0	0	0	5	5	0	0	10	PLA CFF	1967	1992	1990
3 RUE DE PROVENCE	10	10	0	0	0	5	5	0	0	10	PLA CFF	1967	1992	1990
5 RUE DE PROVENCE	10	10	0	0	0	5	5	0	0	10	PLA CFF	1967	1992	1990
7 RUE DE PROVENCE	10	10	0	0	0	5	5	0	0	10	PLA CFF	1967	1992	1990
9 RUE DE PROVENCE	10	10	0	0	0	5	5	0	0	10	PLA CFF	1967	1992	1990
11 RUE DE PROVENCE	10	10	0	0	0	5	5	0	0	10	PLA CFF	1967	1992	1990
13 RUE DE PROVENCE	10	10	0	0	0	5	5	0	0	10	PLA CFF	1967	1992	1990
7 RUE DE SELESTAT	10	10	0	0	0	0	10	0	0	10	PLA CFF	1959	1989	1989
9 RUE DE SELESTAT	10	10	0	0	0	0	10	0	0	10	PLA CFF	1959	1989	1989
5 RUE DU BROCHET	4	0	0	0	1	0	2	1	0	0	HLM	2005	-	-
6 RUE DU BROCHET	4	0	0	0	2	2	0	0	0	0	PLS	2005	-	-
5A RUE DU BROCHET	9	0	0	0	0	6	3	0	0	0	HLM	2005	-	-

	Total logements	Logts conventionnés	Chambres	T1	T2	T3	T4	T5	T6 &+	Nb logts réhabilités	Financement	Date mise en service	Date Convention	Date Réhabilitation
LE FOYER MODERNE DE SCHILTIGHEIM (suite)														
30 RUE DU MARAIS	8	8	0	0	0	1	4	3	0	0	PLA CDC	1984	1984	-
32 RUE DU MARAIS	8	8	0	0	0	5	3	0	0	0	PLA CDC	1984	1984	-
34 RUE DU MARAIS	8	8	0	0	0	1	4	3	0	0	PLA CDC	1984	1984	-
36 RUE DU MARAIS	8	8	0	0	0	5	3	0	0	0	PLA CDC	1984	1984	-
1 RUE DU POITOU	10	10	0	0	0	5	5	0	0	10	PLA CFF	1970	1990	1990
3 RUE DU POITOU	10	10	0	0	0	10	0	0	0	10	PLA CFF	1970	1990	1990
5 RUE DU POITOU	10	10	0	0	0	5	5	0	0	10	PLA CFF	1970	1990	1990
7 RUE DU POITOU	10	10	0	0	0	10	0	0	0	10	PLA CFF	1970	1990	1990
9 RUE DU POITOU	10	10	0	0	0	5	5	0	0	10	PLA CFF	1970	1990	1990
11 RUE DU POITOU	10	10	0	0	0	0	10	0	0	10	PLA CFF	1970	1990	1990
6 RUE JEAN MONNET	25	25	0	0	0	14	11	0	0	0	PLA CDC	1993	1993	-
7 RUE JEAN MONNET	29	29	0	0	4	13	10	2	0	0	PLS	2005	2004	-
2 RUE JOFFRE	8	8	0	0	0	4	4	0	0	8	PLA CFF	1961	1986	1986
4 RUE JOFFRE	8	8	0	0	0	4	4	0	0	8	PLA CFF	1961	1986	1986
6 RUE JOFFRE	8	8	0	0	0	4	4	0	0	8	PLA CFF	1961	1986	1986
8 RUE JOFFRE	8	8	0	0	0	4	4	0	0	8	PLA CFF	1961	1986	1986
10 RUE JOFFRE	10	10	0	0	0	5	5	0	0	10	PLA CFF	1961	1986	1986
12 RUE JOFFRE	10	10	0	0	0	10	0	0	0	10	PLA CFF	1961	1986	1986
14 RUE JOFFRE	10	10	0	0	0	10	0	0	0	10	PLA CFF	1961	1986	1986
16 RUE JOFFRE	10	10	0	0	0	5	5	0	0	10	PLA CFF	1961	1986	1986
9 RUE KLEBER	10	10	0	0	0	5	5	0	0	10	PLA CFF	1960	1987	1987
11 RUE KLEBER	10	10	0	0	5	0	5	0	0	10	PLA CFF	1960	1987	1987
13 RUE KLEBER	10	10	0	0	0	5	5	0	0	10	PLA CFF	1960	1987	1987
15 RUE KLEBER	10	10	0	0	5	0	5	0	0	10	PLA CFF	1960	1987	1987
17 RUE KLEBER	10	10	0	0	5	0	5	0	0	10	PLA CFF	1960	1987	1987
19 RUE KLEBER	10	10	0	0	5	5	0	0	0	10	PLA CFF	1960	1987	1987
13 RUE NEUVE	11	11	0	0	3	4	1	3	0	0	PLA CDC	1986	1986	1986
1 RUE PASTEUR	10	10	0	0	0	5	5	0	0	10	PLA CFF	1963	1988	1988
3 RUE PASTEUR	10	10	0	0	0	5	5	0	0	10	PLA CFF	1963	1988	1988
5 RUE PASTEUR	10	10	0	0	0	5	5	0	0	10	PLA CFF	1963	1988	1988
7 RUE PASTEUR	10	10	0	0	0	5	5	0	0	10	PLA CFF	1963	1988	1988
9 RUE PASTEUR	10	10	0	0	0	5	5	0	0	10	PLA CFF	1963	1988	1988
11 RUE PASTEUR	10	10	0	0	0	5	5	0	0	10	PLA CFF	1963	1988	1988
2-4 RUE PRINCIPALE	2	2	0	0	0	1	0	0	1	2	PLUS	2009	2010	2009
7 RUE PRINCIPALE	56	56	0	51	4	1	0	0	0	0	PLA CDC	2000	1985	-
22 RUE PRINCIPALE	6	6	0	3	3	0	0	0	0	0	PLA CDC	1987	1987	1987
31 RUE PRINCIPALE	5	5	0	0	4	1	0	0	0	0	PLA CDC	1985	1985	-
47 RUE PRINCIPALE	39	39	0	2	18	8	5	5	1	0	PLA CDC	1983	1983	1983
49 RUE PRINCIPALE	4	4	0	1	2	1	0	0	0	0	PLA CDC	1983	1983	1983
8A RUE PRINCIPALE	33	33	0	6	13	1	6	4	3	33	PLA CDC	1985	1985	1985
1 RUE RAPP	10	10	0	0	0	5	5	0	0	10	PLA CFF	1958	1989	1989
2 RUE RAPP	10	10	0	0	0	5	5	0	0	10	PLA CFF	1963	1988	1988
3 RUE RAPP	10	10	0	0	0	0	10	0	0	10	PLA CFF	1958	1989	1989
4 RUE RAPP	10	10	0	0	0	5	5	0	0	10	PLA CFF	1963	1988	1988
5 RUE RAPP	10	10	0	0	0	5	5	0	0	10	PLA CFF	1958	1989	1989
6 RUE RAPP	10	10	0	0	1	5	4	0	0	10	PLA CFF	1963	1988	1988
7 RUE RAPP	10	10	0	0	0	5	5	0	0	10	PLA CFF	1958	1989	1989
8 RUE RAPP	10	10	0	0	0	5	5	0	0	10	PLA CFF	1963	1988	1988
9 RUE RAPP	10	10	0	0	0	5	5	0	0	10	PLA CFF	1958	1989	1989
10 RUE RAPP	10	10	0	0	1	5	4	0	0	10	PLA CFF	1963	1988	1988
11 RUE RAPP	10	10	0	0	0	0	10	0	0	10	PLA CFF	1958	1989	1989
12 RUE RAPP	10	10	0	0	0	5	5	0	0	10	PLA CFF	1963	1988	1988
14 RUE RAPP	10	10	0	0	1	5	4	0	0	10	PLA CFF	1963	1988	1988
5 RUE ROUGE	4	4	0	4	0	0	0	0	0	0	PLA CDC	1984	1988	-
1A RUE ROUGE	5	5	0	0	4	0	1	0	0	0	PLA CDC	1984	1988	-
5 RUE SAINT CHARLES	71	71	0	59	12	0	0	0	0	0	PLA CDC	1995	1995	-
4 RUE SAINTE-MARIE-AUX MINES	15	15	0	1	5	7	2	0	0	0	PCL	1996	1996	-
8 RUE SAINTE-MARIE-AUX MINES	15	15	0	1	3	6	5	0	0	0	PCL	1996	1996	-
2 RUE VAUBAN	10	10	0	0	0	5	5	0	0	10	PLA CFF	1965	1987	1987
4 RUE VAUBAN	10	10	0	0	0	5	5	0	0	10	PLA CFF	1965	1987	1987
6 RUE VAUBAN	10	10	0	0	0	5	5	0	0	10	PLA CFF	1965	1987	1987
8 RUE VAUBAN	10	10	0	0	0	5	5	0	0	10	PLA CFF	1965	1987	1987
10 RUE VAUBAN	10	10	0	0	0	5	5	0	0	10	PLA CFF	1965	1987	1987
12 RUE VAUBAN	10	10	0	0	0	5	5	0	0	10	PLA CFF	1965	1987	1987
2 RUE DES CHASSEURS	6	6	0	0	3	2	1	0	0	6	PLUS	1930	2006	2006
15 RUE DES CHASSEURS	4	4	0	0	0	2	1	1	0	4	PLUS	2009	2010	2009
11 RUE DES CHASSEURS	2	2	0	0	0	0	1	0	1	2	PLUS	2009	2010	2009
12 RUE D'URMATT résidence Léo Delibes	26	26	0	0	9	12	3	2	0	0	PLS	2010	en cours	
42 RUE D'ADELSHOFFEN	3	3	0	0	1	1	0	0	1	3	PLUS	2009	2010	2009
14 RUE LOUISE	3	3	0	0	0	1	2	0	0	3	PLUS	2009	2010	2009
Total	**1381**	**1360**	**0**	**204**	**155**	**495**	**457**	**60**	**10**	**862**				
IMMOBILIERE 3F														
1 RUE DES VOSGES	23	23	0	1	9	10	2	1	0	23	PLUS	2003	2001	2003
4 RUE DES VOSGES	7	6	0	0	5	2	0	0	0	0	PLA CFF	1992	1982	-
13 RUE DE SELESTAT	27	27	0	0	5	12	9	1	0	0	PLUS/PLA,I	2004	2002	-
5 RUE DE HAGUENAU	8	8	0	0	3	4	0	1	0	0	PLUS	2008	2008	
4 A RUE MOSER	9	9	0	0	4	3	2	0	0	0	PLUS	2005	2003	
Total	**74**	**73**	**0**	**1**	**26**	**31**	**13**	**3**	**0**	**23**				

	Total logements	Logts conventionnés	Chambres	T1	T2	T3	T4	T5	T6 &+	Nb logts réhabilités	Financement	Date mise en service	Date Convention	Date Réhabilitation
NORD-EST IMMOBILIERE DES CHEMINS DE FER														
44 ROUTE DE HAUSBERGEN	1	1	0	0	0	0	1	0	0	1	PLA	1977	1981	2007
46 ROUTE DE HAUSBERGEN	1	1	0	0	0	0	1	0	0	1	PLA	1977	1981	2007
48 ROUTE DE HAUSBERGEN	1	0	0	0	0	0	1	0	0	1	LOI 1948	1977	-	2007
54 ROUTE DE HAUSBERGEN	1	1	0	0	0	1	0	0	0	1	PLA	1977	1981	2007
56 ROUTE DE HAUSBERGEN	1	1	0	0	0	0	1	0	0	1	PLA	1977	1981	2007
60 ROUTE DE HAUSBERGEN	1	1	0	0	0	0	1	0	0	1	PLA	1977	1981	2007
1 RUE D'AIX SUR VIENNE	1	1	0	0	0	0	1	0	0	1	PLA	1977	1981	2007
3 RUE D'AIX SUR VIENNE	1	1	0	0	0	0	1	0	0	1	PLA	1977	1981	2007
4 RUE D'AIX SUR VIENNE	1	1	0	0	0	1	0	0	0	1	PLA	1977	1981	2007
5 RUE D'AIX SUR VIENNE	1	1	0	0	0	0	1	0	0	1	PLA	1977	1981	2007
6 RUE D'AIX SUR VIENNE	1	0	0	0	0	0	1	0	0	1	LOI 1948	1977	-	2007
7 RUE D'AIX SUR VIENNE	1	1	0	0	0	0	1	0	0	1	PLA	1977	1981	2007
8 RUE D'AIX SUR VIENNE	1	1	0	0	0	0	1	0	0	1	PLA	1977	1981	2007
9 RUE D'AIX SUR VIENNE	1	1	0	0	0	0	1	0	0	1	PLA	1977	1981	2007
10 RUE D'AIX SUR VIENNE	1	1	0	0	0	1	0	0	0	1	PLA	1977	1981	2007
12 RUE D'AIX SUR VIENNE	1	1	0	0	0	1	0	0	0	1	PLA	1977	1981	2007
14 RUE D'AIX SUR VIENNE	1	1	0	0	0	1	0	0	0	1	PLA	1977	1981	2007
16 RUE D'AIX SUR VIENNE	1	0	0	0	0	1	0	0	0	1	LOI 1948	1977	-	2007
18 RUE D'AIX SUR VIENNE	1	1	0	0	0	1	0	0	0	1	PLA	1977	1981	2007
58 RUE DE HAUSBERGEN	1	1	0	0	0	0	1	0	0		PLA	1977		
45 RUE DE LATTRE DE TASSIGNY	10	10	0	0	0	5	5	0	0	10	PALULOS	1958	1991	1991
47 RUE DE LATTRE DE TASSIGNY	10	10	0	0	5	5	0	0	0	10	PALULOS	1958	1991	1991
49 RUE DE LATTRE DE TASSIGNY	10	10	0	0	5	5	0	0	0	10	PALULOS	1958	1991	1991
51 RUE DE LATTRE DE TASSIGNY	10	10	0	0	5	5	0	0	0	10	PALULOS	1958	1991	1991
53 RUE DE LATTRE DE TASSIGNY	50	50	0	1	0	19	29	1	0	50	PALULOS	1974	1992	1993-1993
55 RUE DE LATTRE DE TASSIGNY	50	50	0	1	0	19	29	1	0	50	PALULOS	1974	1992	1993-1993
1 RUE DE ROCHECHOUART	3	3	0	0	0	0	0	3	0	3	PLA	1982	1981	2007
2 RUE DE ROCHECHOUART	3	3	0	0	0	0	0	3	0	3	PLA	1982	1981	2007
3 RUE DE ROCHECHOUART	3	3	0	0	0	0	0	3	0	3	PLA	1982	1981	2007
6 RUE DE ROCHECHOUART	3	3	0	0	0	0	0	3	0	3	PLA	1982	1981	2007
7 RUE DE ROCHECHOUART	1	1	0	0	0	1	0	0	0	1	PLA	1977	1981	2007
9 RUE DE ROCHECHOUART	1	1	0	0	0	1	0	0	0	1	PLA	1977	1981	2007
10 RUE DE ROCHECHOUART	3	3	0	0	0	0	0	3	0	3	PLA	1982	1981	2007
11 RUE DE ROCHECHOUART	1	1	0	0	0	1	0	0	0	1	PLA	1977	1981	2007
13 RUE DE ROCHECHOUART	1	1	0	0	0	1	0	0	0	1	PLA	1977	1981	2007
15 RUE DE ROCHECHOUART	1	1	0	0	0	1	0	0	0	1	PLA	1977	1981	2007
17 RUE DE ROCHECHOUART	1	1	0	0	0	1	0	0	0	1	PLA	1977	1981	2007
19 RUE DE ROCHECHOUART	1	1	0	0	0	1	0	0	0	1	PLA	1977	1981	2007
21 RUE DE ROCHECHOUART	1	1	0	0	0	1	0	0	0	1	PLA	1977	1981	2007
23 RUE DE ROCHECHOUART	1	1	0	0	0	1	0	0	0	1	PLA	1977	1981	2007
25 RUE DE ROCHECHOUART	1	1	0	0	0	1	0	0	0	1	PLA	1977	1981	2007
3 RUE DE SAILLAT	1	1	0	0	0	1	0	0	0	1	PLA	1977	1981	2007
4 RUE DE SAILLAT	1	1	0	0	0	1	0	0	0	1	PLA	1977	1981	2007
5 RUE DE SAILLAT	1	0	0	0	0	0	1	0	0	1	LOI 1948	1977	-	2007
6 RUE DE SAILLAT	1	0	0	0	0	0	1	0	0	1	LOI 1948	1977	-	2007
7 RUE DE SAILLAT	1	1	0	0	0	1	0	0	0	1	PLA	1977	1981	2007
8 RUE DE SAILLAT	1	1	0	0	0	1	0	0	0	1	PLA	1977	1981	2007
9 RUE DE SAILLAT	1	1	0	0	0	1	0	0	0	1	PLA	1977	1981	2007
10 RUE DE SAILLAT	1	1	0	0	0	1	0	0	0	1	PLA	1977	1981	2007
11 RUE DE SAILLAT	1	1	0	0	0	1	0	0	0	1	PLA	1977	1981	2007
12 RUE DE SAILLAT	1	1	0	0	0	1	0	0	0	1	PLA	1977	1981	2007
13 RUE DE SAILLAT	1	1	0	0	0	1	0	0	0	1	PLA	1977	1981	2007
14 RUE DE SAILLAT	1	1	0	0	0	1	0	0	0	1	PLA	1977	1981	2007
15 RUE DE SAILLAT	1	1	0	0	0	1	0	0	0	1	PLA	1977	1981	2007
16 RUE DE SAILLAT	1	1	0	0	0	1	0	0	0	1	PLA	1977	1981	2007
17 RUE DE SAILLAT	1	1	0	0	0	1	0	0	0	1	PLA	1977	1981	2007
18 RUE DE SAILLAT	1	1	0	0	0	1	0	0	0	1	PLA	1977	1981	2007
1 RUE DE SAINT-BRICE-SUR-VIENNE	3	3	0	0	0	0	0	3	0	3	PLA	1982	1981	2007
2 RUE DE SAINT-BRICE-SUR-VIENNE	1	1	0	0	0	0	1	0	0	1	PLA	1977	1981	2007
4 RUE DE SAINT-BRICE-SUR-VIENNE	1	1	0	0	0	0	1	0	0	1	PLA	1977	1981	2007
5 RUE DE SAINT-BRICE-SUR-VIENNE	3	3	0	0	0	0	0	3	0	3	PLA	1982	1981	2007
6 RUE DE SAINT-BRICE-SUR-VIENNE	1	1	0	0	0	0	1	0	0	1	PLA	1977	1981	2007
7 RUE DE SAINT-BRICE-SUR-VIENNE	3	3	0	0	0	0	0	3	0	3	PLA	1982	1981	2007
8 RUE DE SAINT-BRICE-SUR-VIENNE	1	1	0	0	0	0	1	0	0	1	PLA	1977	1981	2007
10 RUE DE SAINT-BRICE-SUR-VIENNE	1	1	0	0	0	0	1	0	0	1	PLA	1977	1981	2007
12 RUE DE SAINT-BRICE-SUR-VIENNE	1	1	0	0	0	0	1	0	0	1	PLA	1977	1981	2007
14 RUE DE SAINT-BRICE-SUR-VIENNE	1	1	0	0	0	0	1	0	0	1	PLA	1977	1981	2007
16 RUE DE SAINT-BRICE-SUR-VIENNE	1	1	0	0	0	0	1	0	0	1	PLA	1977	1981	2007
1 RUE DE SAINT-JUNIEN	1	1	0	0	0	0	1	0	0	1	PLA	1977	1981	2007
3 RUE DE SAINT-JUNIEN	1	1	0	0	0	0	1	0	0	1	PLA	1977	1981	2007
5 RUE DE SAINT-JUNIEN	1	1	0	0	0	0	1	0	0	1	PLA	1977	1981	2007
7 RUE DE SAINT-JUNIEN	1	1	0	0	0	0	1	0	0	1	PLA	1977	1981	2007
9 RUE DE SAINT-JUNIEN	1	1	0	0	0	0	1	0	0	1	PLA	1977	1981	2007
11 RUE DE SAINT-JUNIEN	3	3	0	0	0	0	0	3	0	3	PLA	1982	1981	2007
30 RUE DE SAVERNE	112	0	0	111	0	1	0	0	0			1977	-	
9 RUE DE WALBOURG	12	0	0	0	12	0	0	0	0	0		2002	-	-
2 RUE D'ORADOUR-SUR-GLANE	1	1	0	0	0	1	0	0	0	1	PLA	1977	1981	2007
4 RUE D'ORADOUR-SUR-GLANE	1	1	0	0	0	1	0	0	0	1	PLA	1977	1981	2007
6 RUE D'ORADOUR-SUR-GLANE	1	0	0	0	0	0	1	0	0	1	LOI 1948	1977	-	2007
8 RUE D'ORADOUR-SUR-GLANE	1	1	0	0	0	1	0	0	0	1	PLA	1977	1981	2007
10 RUE D'ORADOUR-SUR-GLANE	1	0	0	0	0	0	1	0	0	1	LOI 1948	1978	-	2007
12 RUE D'ORADOUR-SUR-GLANE	1	1	0	0	0	1	0	0	0	1	PLA	1977	1981	2007
14 RUE D'ORADOUR-SUR-GLANE	1	1	0	0	0	1	0	0	0	1	PLA	1977	1981	2007
16 RUE D'ORADOUR-SUR-GLANE	1	1	0	0	0	1	0	0	0	1	PLA	1977	1981	2007
18 RUE D'ORADOUR-SUR-GLANE	1	1	0	0	0	1	0	0	0	1	PLA	1977	1981	2007
20 RUE D'ORADOUR-SUR-GLANE	1	1	0	0	0	1	0	0	0	1	PLA	1977	1981	2007
22 RUE D'ORADOUR-SUR-GLANE	1	1	0	0	0	1	0	0	0	1	PLA	1977	1981	2007

	Total logements	Logts conventionnés	Chambres	T1	T2	T3	T4	T5	T6 &+	Nb logts réhabilités	Financement	Date mise en service	Date Convention	Date Réhabilitation
NORD-EST IMMOBILIERE DES CHEMINS DE FER (suite)														
24 RUE D'ORADOUR-SUR-GLANE	1	1	0	0	0	1	0	0	0	1	PLA	1977	1981	2007
26 RUE D'ORADOUR-SUR-GLANE	1	1	0	0	0	1	0	0	0	1	PLA	1977	1981	2007
28 RUE D'ORADOUR-SUR-GLANE	1	1	0	0	0	1	0	0	0	1	PLA	1977	1981	2007
30 RUE D'ORADOUR-SUR-GLANE	1	1	0	0	0	1	0	0	0	1	PLA	1977	1981	2007
32 RUE D'ORADOUR-SUR-GLANE	1	1	0	0	0	1	0	0	0	1	PLA	1977	1981	2007
34 RUE D'ORADOUR-SUR-GLANE	1	1	0	0	0	0	1	0	0	1	PLA	1977	1981	2007
21 RUE DU DONON	2	0	0	0	0	0	2	0	0	0	LOI 1948	1980	-	-
32 RUE LEO LAGRANGE	11	11	0	0	1	3	6	1	0	0	PLA	1977	1987	-
34 RUE LEO LAGRANGE	31	31	0	1	4	11	5	8	2	0	PLA	1977	1987	-
36 RUE LEO LAGRANGE	11	11	0	0	1	3	6	1	0	0	PLA	1977	1987	-
38 RUE LEO LAGRANGE	11	11	0	0	1	3	6	1	0	0	PLA	1977	1987	-
40 RUE SAINT-CHARLES	4	4	0	0	0	1	0	3	0	4	PLA	1980	1986	1985
Total	**437**	**304**	**0**	**114**	**34**	**125**	**119**	**43**	**2**	**246**				
LE NOUVEAU LOGIS DE L'EST														
8 RUE KELLERMANN	34	34	0	7	4	11	8	4	0	0	PLA-PLATS	1997	1997	-
Total	**34**	**34**	**0**	**7**	**4**	**11**	**8**	**4**	**0**	**0**				
OPUS														
2 RUE COLETTE	49	49	0	0	9	9	21	10	0	49	PLR	1971	1983	1983
4 RUE COLETTE	49	49	0	0	9	9	21	10	0	49	PLR	1971	1983	1983
6 RUE COLETTE	39	39	0	0	7	7	17	8	0	39	PLR	1971	1983	1983
8 RUE COLETTE	63	63	0	23	16	24	0	0	0	63	PLR	1971	1983	1983
49 RUE D'ADELSHOFFEN	1	1	0	0	0	0	0	1	0	0	PLA ACQ-AM	1982	1986	2007
49 RUE D'ADELSHOFFEN	4	4	0	0	0	1	3	0	0	0	PLA ACQ-AM	1984	1986	2007
56 RUE D'ADELSHOFFEN	6	6	0	0	0	6	0	0	0	6	HLMO	1927	1986	1988
58 RUE D'ADELSHOFFEN	5	5	0	1	0	1	3	0	0	5	HLMO	1927	1986	1988
58 RUE D'ADELSHOFFEN	2	2	0	0	0	0	2	0	0	2	HLM REHAB	2010	1986	1997
31 RUE DE GAMBSHEIM	8	8	0	0	4	4	0	0	0	8	LOPO REHAB	1958	1986	1995
32 RUE DE GAMBSHEIM	10	10	0	0	0	5	5	0	0	10	LOPO REHAB	1958	1986	1995
33 RUE DE GAMBSHEIM	8	8	0	0	4	4	0	0	0	8	LOPO REHAB	1958	1986	1995
34 RUE DE GAMBSHEIM	25	25	0	5	10	10	0	0	0	25	LOPO REHAB	1958	1986	1995
36 RUE DE GAMBSHEIM	10	10	0	0	0	5	5	0	0	10	LOPO REHAB	1958	1986	1995
17A RUE DE LA GLACIERE	8	8	0	0	0	4	4	0	0	8	HLMO	1930	1986	1988
2 RUE DE LA MOSELLE	10	10	0	0	2	4	4	0	0	10	HLMO	1931	1985	1985
4 RUE DE LA MOSELLE	8	8	0	0	8	0	0	0	0	8	HLMO	1931	1985	1985
5 RUE DE LA MOSELLE	11	11	0	3	3	4	1	0	0	11	HLMO	1930	1986	1988
6 RUE DE LA MOSELLE	4	4	0	0	0	4	0	0	0	4	HLMO	1931	1985	1985
7 RUE DE LA MOSELLE	8	8	0	0	8	0	0	0	0	8	HLMO	1931	1986	1988
8 RUE DE LA MOSELLE	8	8	0	0	0	8	0	0	0	8	HLMO	1931	1985	1985
9 RUE DE LA MOSELLE	8	8	0	0	8	0	0	0	0	8	HLMO	1931	1986	1988
10 RUE DE LA MOSELLE	4	4	0	0	0	4	0	0	0	4	HLMO	1931	1985	1985
11 RUE DE LA MOSELLE	16	16	0	3	4	6	3	0	0	18	HLM REHAB	1936	1986	1997-1997
12 RUE DE LA MOSELLE	6	6	0	0	6	0	0	0	0	6	HLMO	1931	1985	1985
14 RUE DE LA MOSELLE	8	8	0	0	0	6	2	0	0	8	HLMO	1931	1985	1985
42 RUE DE LATTRE DE TASSIGNY	10	10	0	0	0	0	9	1	0	10	HLMO	1954-1958	1986	2008
44 RUE DE LATTRE DE TASSIGNY	10	10	0	0	0	0	9	1	0	10	HLMO	1954-1958	1986	2008
17 RUE D'ALSACE	5	5	0	0	3	2	0	0	0	5	HLMO	1927	1986	1988
18 RUE D'ALSACE	5	5	0	0	3	2	0	0	0	5	HLMO	1927	1986	1988
19 RUE D'ALSACE	6	6	0	0	6	0	0	0	0	6	HLMO	1927	1986	1988
20 RUE D'ALSACE	6	6	0	0	6	0	0	0	0	6	HLMO	1927	1986	1988
21 RUE D'ALSACE	6	6	0	0	0	6	0	0	0	6	HLMO	1927	1986	1988
22 RUE D'ALSACE	6	6	0	0	0	6	0	0	0	6	HLMO	1927	1986	1988
23 RUE D'ALSACE	6	6	0	0	0	6	0	0	0	6	HLMO	1927	1986	1988
24 RUE D'ALSACE	6	6	0	0	0	6	0	0	0	6	HLMO	1927	1986	1988
25 RUE D'ALSACE	6	6	0	0	0	6	0	0	0	6	HLMO	1927	1986	1988
26 RUE D'ALSACE	6	6	0	0	0	6	0	0	0	6	HLMO	1927	1986	1988
27 RUE D'ALSACE	6	6	0	0	6	0	0	0	0	6	HLMO	1927	1986	1988
28 RUE D'ALSACE	6	6	0	0	6	0	0	0	0	6	HLMO	1927	1986	1988
17 RUE D'ALSACE	2	2	0	0	2	0	0	0	0	2	HLM REHAB	20/12/2010	01/07/1986	1997
18 RUE D'ALSACE	1	1	0	0	0	0	0	1	0	1	HLM REHAB	28/07/2010	26/05/1986	1997
19 RUE D'ALSACE	1	1	0	0	1	0	0	0	0	1	HLM REHAB	28/07/2010	01/07/1986	1997
20 RUE D'ALSACE	1	1	0	0	1	0	0	0	0	1	HLM REHAB	01/07/2010	26/05/1986	1997
21 RUE D'ALSACE	2	2	0	0	2	0	0	0	0	2	HLM REHAB	16/08/2010	01/07/1986	1997
22 RUE D'ALSACE	2	2	0	0	2	0	0	0	0	2	HLM REHAB	01/07/2010	26/05/1986	1997
23 RUE D'ALSACE	2	2	0	0	2	0	0	0	0	2	HLM REHAB	01/04/2010	01/07/1986	1997
24 RUE D'ALSACE	2	2	0	0	2	0	0	0	0	2	HLM REHAB	01/04/2010	26/05/1986	1997
25 RUE D'ALSACE	2	2	0	0	2	0	0	0	0	2	HLM REHAB	01/04/2010	01/07/1986	1997
26 RUE D'ALSACE	2	2	0	0	2	0	0	0	0	2	HLM REHAB	01/05/2010	26/05/1986	1997
27 RUE D'ALSACE	1	1	0	0	0	0	1	0	0	1	HLM REHAB	01/04/2010	01/07/1986	1997
28 RUE D'ALSACE	1	1	0	0	0	0	1	0	0	1	HLM REHAB	01/05/2010	26/05/1986	1997
23 RUE DE LORRAINE	1	1	0	0	0	0	0	1	0	1	HLM REHAB	01/12/2010	26/05/1986	1997
12 RUE DE LORRAINE	2	2	0	0	2	0	0	0	0	2	HLM REHAB	01/07/2010	27/06/1986	1997
20 RUE DE LORRAINE	1	1	0	0	1	0	0	0	0	1	HLM REHAB	20/12/2010	27/06/1986	1997
1 RUE DE LORRAINE	8	8	0	1	1	6	0	0	0	8	HLMO	1930	1986	1988
2 RUE DE LORRAINE	8	8	0	1	1	6	0	0	0	8	HLMO	1931	1986	1988
3 RUE DE LORRAINE	8	8	0	0	6	2	0	0	0	8	HLMO	1930	1986	1988
4 RUE DE LORRAINE	8	8	0	0	0	8	0	0	0	8	HLMO	1931	1986	1988
5 RUE DE LORRAINE	8	8	0	2	0	6	0	0	0	8	HLMO	1930	1986	1988
6 RUE DE LORRAINE	8	8	0	0	0	8	0	0	0	8	HLMO	1931	1986	1988
7 RUE DE LORRAINE	8	8	0	0	6	2	0	0	0	8	HLMO	1930	1986	1988
8 RUE DE LORRAINE	8	8	0	1	1	6	0	0	0	8	HLMO	1931	1986	1988
9 RUE DE LORRAINE	8	8	0	1	1	6	0	0	0	8	HLMO	1930	1986	1988
10 RUE DE LORRAINE	14	14	0	3	3	8	0	0	0	14	HLMO	1933	1985	1985
11 RUE DE LORRAINE	11	11	0	2	4	3	2	0	0	11	HLMO	1933	1986	1986
12 RUE DE LORRAINE	6	6	0	0	0	6	0	0	0	6	HLM REHAB	1933	1986	1997-1997
13 RUE DE LORRAINE	6	6	0	0	0	6	0	0	0	6	HLMO	1933	1986	1986
14 RUE DE LORRAINE	6	6	0	0	0	6	0	0	0	6	HLMO	1933	1985	1985
15 RUE DE LORRAINE	6	6	0	0	6	0	0	0	0	6	HLMO	1933	1986	1986
16 RUE DE LORRAINE	6	6	0	0	0	6	0	0	0	6	HLMO	1933	1985	1985
17 RUE DE LORRAINE	6	6	0	0	0	6	0	0	0	6	HLMO	1933	1986	1986
18 RUE DE LORRAINE	6	6	0	0	0	6	0	0	0	6	HLMO	1933	1985	1985
19 RUE DE LORRAINE	6	6	0	0	6	0	0	0	0	6	HLMO	1933	1986	1986
20 RUE DE LORRAINE	6	6	0	0	0	6	0	0	0	6	HLMO	1933	1985	1985
21 RUE DE LORRAINE	6	6	0	0	0	6	0	0	0	6	HLMO	1933	1986	1986
22 RUE DE LORRAINE	8	8	0	0	4	2	2	0	0	8	HLMO	1933	1985	1985
23 RUE DE LORRAINE	13	13	0	2	8	3	0	0	0	13	HLMO	1933	1986	1986

	Total logements	Logts conventionnés	Chambres	T1	T2	T3	T4	T5	T6 &+	Nb logts réhabilités	Financement	Date mise en service	Date Convention	Date Réhabilitation
OPUS (suite)														
42 RUE DE SARREBOURG	6	6	0	0	0	0	5	1	0	6	HLMO	1954-1958	1986	2008
44 RUE DE SARREBOURG	6	6	0	0	0	0	5	1	0	6	HLMO	1954-1958	1986	2008
46 RUE DE SARREBOURG	6	6	0	0	0	0	5	1	0	6	HLMO	1954-1958	1986	2008
48 RUE DE SARREBOURG	10	10	0	0	0	5	5	0	0	10	HLMO	1954-1958	1986	2008
50 RUE DE SARREBOURG	10	10	0	0	0	5	5	0	0	10	HLMO	1954-1958	1986	2008
52 RUE DE SARREBOURG	10	10	0	0	0	0	5	5	0	10	HLMO	1954-1958	1986	2008
54 RUE DE SARREBOURG	10	10	0	0	0	5	5	0	0	10	HLMO	1954-1958	1986	2008
56 RUE DE SARREBOURG	10	10	0	0	0	5	5	0	0	10	HLMO	1954-1958	1986	2008
27 RUE DES CHASSEURS	19	19	0	0	2	12	1	4	0	0	PLA	1987	1987	-
27A RUE DES CHASSEURS	19	19	0	0	10	2	7	0	0	0	PLA	1987	1987	-
1 RUE DU LANGUEDOC	10	10	0	0	0	5	5	0	0	10	PSR	1967	1986	1993
2 RUE DU LANGUEDOC	10	10	0	0	5	0	0	5	0	10	PSR	1967	1986	1993
3 RUE DU LANGUEDOC	10	10	0	0	0	5	5	0	0	10	PSR	1967	1986	1993
4 RUE DU LANGUEDOC	10	10	0	0	5	0	0	5	0	10	PSR	1967	1986	1993
5 RUE DU LANGUEDOC	10	10	0	0	0	5	5	0	0	10	PSR	1967	1986	1993
6 RUE DU LANGUEDOC	10	10	0	0	5	0	0	5	0	10	PSR	1967	1986	1993
7 RUE DU LANGUEDOC	10	10	0	0	0	5	5	0	0	10	PSR	1967	1986	1993
8 RUE DU LANGUEDOC	10	10	0	0	5	0	0	5	0	10	PSR	1967	1986	1993
9 RUE DU LANGUEDOC	10	10	0	0	0	0	0	10	0	10	PSR	1967	1986	1993
11 RUE DU LANGUEDOC	10	10	0	0	0	5	5	0	0	10	PSR	1967	1986	1993
13 RUE DU LANGUEDOC	10	10	0	0	0	5	5	0	0	10	PSR	1967	1986	1993
15 RUE DU LANGUEDOC	10	10	0	0	0	5	5	0	0	10	PSR	1967	1986	1993
7 RUE KLEBER	10	0	0	0	0	5	5	0	0	0	PLUS	2008		
1 RUE LAMARTINE	20	20	0	0	0	0	10	10	0	20	HLMO	1966	1981	1981
3 RUE LAMARTINE	20	20	0	0	0	10	10	0	0	20	HLMO	1966	1981	1981
5 RUE LAMARTINE	20	20	0	0	0	10	10	0	0	20	HLMO	1966	1981	1981
7 RUE LAMARTINE	20	20	0	0	0	0	10	10	0	20	HLMO	1966	1981	1981
18 RUE LAMARTINE	39	39	0	0	7	7	17	8	0	39	PLR	1971	1983	1983
2 RUE MISTRAL	23	23	0	0	0	9	10	4	0	23	HLMO	1962-1964	1986	1984 - 1986
4 RUE MISTRAL	23	23	0	0	0	9	10	4	0	23	HLMO	1962-1964	1986	1984 - 1986
11 RUE MISTRAL	23	23	0	0	0	9	10	4	0	23	HLMO	1962-1964	1986	1984 - 1986
1 RUE OBERLIN	10	10	0	0	0	10	0	0	0	10	HLMO	1951	1986	2000-2001
2 RUE OBERLIN	10	10	0	0	0	10	0	0	0	10	HLMO	1951	1986	2000-2001
3 RUE OBERLIN	10	10	0	0	10	0	0	0	0	10	HLMO	1951	1986	2000-2001
4 RUE OBERLIN	10	10	0	0	0	10	0	0	0	10	HLMO	1951	1986	2000-2001
5 RUE OBERLIN	10	10	0	0	0	10	0	0	0	10	HLMO	1951	1986	2000-2001
6 RUE OBERLIN	10	10	0	0	0	10	0	0	0	10	HLMO	1951	1986	2000-2001
1 RUE PERLE	26	26	0	1	6	7	6	6	0	0	PLA	1987	1987	-
3 RUE PERLE	23	23	0	0	2	9	12	0	0	0	PLA	1987	1987	-
5 RUE PERLE	19	19	0	1	4	4	4	6	0	0	PLA	1987	1987	-
1 RUE RONSARD	23	23	0	0	0	9	10	4	0	23	HLMO	1962-1964	1986	1984 - 1986
2 RUE RONSARD	23	23	0	0	0	9	10	4	0	23	HLMO	1962-1964	1986	1984 - 1986
3 RUE RONSARD	23	23	0	0	0	9	10	4	0	23	HLMO	1962-1964	1986	1984 - 1986
4 RUE RONSARD	23	23	0	0	0	9	10	4	0	23	HLMO	1962-1964	1986	1984 - 1986
7 RUE RONSARD	14	14	0	0	0	7	7	0	0	14	HLMO	1966	1981	1981
9 RUE RONSARD	14	14	0	0	0	7	7	0	0	14	HLMO	1966	1981	1981
11 RUE RONSARD	14	14	0	0	0	7	7	0	0	14	HLMO	1966	1981	1981
13 RUE RONSARD	14	14	0	0	0	7	7	0	0	14	HLMO	1966	1981	1981
2 RUE SAINTE-ODILE	10	10	0	0	0	0	5	5	0	10	HLMO	1954-1958	1986	2008
4 RUE SAINTE-ODILE	10	10	0	0	0	0	5	5	0	10	HLMO	1954-1958	1986	2008
6 RUE SAINTE-ODILE	10	10	0	0	0	0	5	5	0	10	HLMO	1954-1958	1986	2008
8A RUE SAINTE-ODILE	10	10	0	0	0	5	5	0	0	10	HLMO	1954-1958	1986	2008
8B RUE SAINTE-ODILE	10	10	0	0	0	5	5	0	0	10	HLMO	1954-1958	1986	2008
10 RUE SAINTE-ODILE	10	10	0	0	0	5	5	0	0	10	HLMO	1954-1958	1986	2008
12 RUE SAINTE-ODILE	10	10	0	0	0	5	5	0	0	10	HLMO	1954-1958	1986	2008
14A RUE SAINTE-ODILE	10	10	0	0	0	0	9	1	0	10	HLMO	1954-1958	1986	2008
14B RUE SAINTE-ODILE	10	10	0	0	0	0	9	1	0	10	HLMO	1954-1958	1986	2008
1 RUE SEBASTIEN BRANT	23	23	0	0	0	9	10	4	0	23	HLMO	1962-1964	1986	1984 - 1986
2 RUE SEBASTIEN BRANT	22	22	0	0	0	8	8	6	0	22	HLMO	1962-1964	1986	1984 - 1986
3 RUE SEBASTIEN BRANT	23	23	0	0	0	9	10	4	0	23	HLMO	1962-1964	1986	1984 - 1986
4 RUE SEBASTIEN BRANT	21	21	0	0	0	8	8	5	0	21	HLMO	1962-1964	1986	1984 - 1986
6 RUE SEBASTIEN BRANT	23	23	0	0	0	9	10	4	0	23	HLMO	1962-1964	1986	1984 - 1986
8 RUE SEBASTIEN BRANT	23	23	0	0	0	9	10	4	0	23	HLMO	1962-1964	1986	1984 - 1986
1 RUE VICTOR HUGO	18	18	0	0	0	9	9	0	0	18	HLMO	1966	1981	1981
2 RUE VICTOR HUGO	84	84	0	0	84	0	0	0	0	84	HLMO	1966	1981	1981
3 RUE VICTOR HUGO	18	18	0	0	0	9	9	0	0	18	HLMO	1966	1981	1981
5 RUE VICTOR HUGO	18	18	0	0	0	9	9	0	0	18	HLMO	1966	1981	1981
7 RUE VICTOR HUGO	18	18	0	0	0	9	9	0	0	18	HLMO	1966	1981	1981
Total	**1750**	**1740**	**0**	**50**	**339**	**649**	**525**	**187**	**0**	**1631**				

	Total logements	Logts conventionnés	Chambres	T1	T2	T3	T4	T5	T6 &+	Nb logts réhabilités	Financement	Date mise en service	Date Convention	Date Réhabilitation
PERSPECTIVES HABITAT														
1 RUE CALMETTE	18	18	0	0	9	9	0	0	0	18	HLMO	1966	1993	1992
1B RUE CALMETTE	18	18	0	0	9	9	0	0	0	18	HLMO	1966	1993	1992
3 RUE CALMETTE	18	18	0	0	9	9	0	0	0	18	HLMO	1966	1993	1992
16-16A-16B RUE D'ADELSHOFFEN	10	10	0	1	3	4	1	1	0	10	PLUS	2006	2008	2006
1 RUE DU DOCTEUR LOUIS JACOBI	18	18	0	0	0	0	18	0	0	18	HLMO	1966	1993	1992
3 RUE DU DOCTEUR LOUIS JACOBI	18	18	0	0	0	0	18	0	0	18	HLMO	1966	1993	1992
Total	**100**	**100**	**0**	**1**	**30**	**31**	**37**	**1**	**0**	**100**				
SICI														
1 ROUTE DE L'AAR	10	0	0	0	0	1	4	5	0	10	PLA CFF	1966	-	2004
3 ROUTE DE L'AAR	10	0	0	0	0	1	4	5	0	10	PLA CFF	1966	-	2004
5 ROUTE DE L'AAR	10	0	0	0	0	5	5	0	0	10	PLA CFF	1966	-	2004
7 ROUTE DE L'AAR	10	0	0	0	0	5	5	0	0	10	PLA CFF	1966	-	2004
9 ROUTE DE L'AAR	10	0	0	0	0	5	5	0	0	10	PLA CFF	1966	-	2004
2 RUE DE LA MODER	10	0	0	0	5	0	5	0	0	10	PLA CFF	1966	-	2004
4 RUE DE LA MODER	10	0	0	0	0	6	4	0	0	10	PLA CFF	1966	-	2004
6 RUE DE LA MODER	10	0	0	0	0	6	4	0	0	10	PLA CFF	1966	-	2004
8 RUE DE LA MODER	10	0	0	0	0	6	4	0	0	10	PLA CFF	1966	-	2004
10 RUE DE LA MODER	10	0	0	0	0	6	4	0	0	10	PLA CFF	1966	-	2004
12 RUE DE LA MODER	10	0	0	0	0	5	5	0	0	10	PLA CFF	1966	-	2004
14 RUE DE LA MODER	10	0	0	0	0	5	5	0	0	10	PLA CFF	1966	-	2004
16 RUE DE LA MODER	10	0	0	0	0	5	5	0	0	10	PLA CFF	1966	-	2004
Total	**130**	**0**	**0**	**0**	**5**	**56**	**59**	**10**	**0**	**130**				
SOMCO														
64 RUE DU GENERAL DE GAULLE	8	8	0	0	0	4	4	0	0	8	PSI	1957	1993	1992
66 RUE DU GENERAL DE GAULLE	8	8	0	0	0	4	4	0	0	8	PSI	1957	1993	1992
Total	**16**	**16**	**0**	**0**	**0**	**8**	**8**	**0**	**0**	**16**				
LA STRASBOURGEOISE HABITAT														
1 PLACE DE SAVOIE	48	48	114	10	0	0	0	0	0	48	PLA	1985	1986	1988
1 PLACE DE SAVOIE	2	2	0	0	0	2	0	0	0	0	PLAI	2003	2003	-
1 PLACE DE SAVOIE	5	5	0	5	0	0	0	0	0	0	PLUS	2003	2003	-
1 RUE D'ANJOU	10	10	0	0	0	0	10	0	0	10	HLMO	1969	1985	1986
3 RUE D'ANJOU	10	10	0	0	5	0	0	5	0	10	HLMO	1969	1985	1986
5 RUE D'ANJOU	10	10	0	0	5	0	0	5	0	10	HLMO	1969	1985	1986
1 RUE D'AUVERGNE	10	10	0	0	0	5	5	0	0	10	HLMO	1969	1985	1986
2 RUE D'AUVERGNE	10	10	0	0	0	5	5	0	0	10	HLMO	1969	1985	1986
3 RUE D'AUVERGNE	10	10	0	0	0	5	5	0	0	10	HLMO	1969	1985	1986
4 RUE D'AUVERGNE	10	10	0	0	0	5	5	0	0	10	HLMO	1969	1985	1986
5 RUE D'AUVERGNE	10	10	0	0	0	10	0	0	0	10	HLMO	1969	1985	1986
6 RUE D'AUVERGNE	10	10	0	0	0	5	5	0	0	10	HLMO	1969	1985	1986
7 RUE D'AUVERGNE	10	10	0	0	5	0	0	5	0	10	HLMO	1969	1985	1986
8 RUE D'AUVERGNE	10	10	0	0	0	5	5	0	0	10	HLMO	1969	1985	1986
9 RUE D'AUVERGNE	10	10	0	0	0	10	0	0	0	10	HLMO	1969	1985	1986
10 RUE D'AUVERGNE	10	10	0	0	0	5	5	0	0	10	HLMO	1969	1985	1986
11 RUE D'AUVERGNE	10	10	0	0	5	0	0	5	0	10	HLMO	1969	1985	1986
13 RUE D'AUVERGNE	10	10	0	0	0	0	10	0	0	10	HLMO	1969	1985	1986
15 RUE D'AUVERGNE	10	10	0	0	0	5	5	0	0	10	HLMO	1969	1985	1986
17 RUE D'AUVERGNE	10	10	0	0	0	5	5	0	0	10	HLMO	1969	1985	1986
19 RUE D'AUVERGNE	10	10	0	0	0	5	5	0	0	10	HLMO	1969	1985	1986
21 RUE D'AUVERGNE	10	10	0	0	0	5	5	0	0	10	HLMO	1969	1985	1986
15A RUE DE LA GLACIERE	15	15	0	0	0	7	0	8	0	15	HLMO	1973	1982	1983
15B RUE DE LA GLACIERE	15	15	0	0	8	0	7	0	0	15	HLMO	1973	1982	1983
15C RUE DE LA GLACIERE	15	15	0	0	0	7	8	0	0	15	HLMO	1973	1982	1983
15D RUE DE LA GLACIERE	15	15	0	0	0	7	8	0	0	15	HLMO	1973	1982	1983
2 RUE DE NORMANDIE	10	10	0	0	0	5	5	0	0	10	HLMO	1969	1985	1986
4 RUE DE NORMANDIE	10	10	0	0	0	5	5	0	0	10	HLMO	1969	1985	1986
6 RUE DE NORMANDIE	10	10	0	0	0	10	0	0	0	10	HLMO	1969	1985	1986
23 RUE DES PETITS CHAMPS	15	15	0	8	0	0	7	0	0	15	HLMO	1973	1982	1983
23A RUE DES PETITS CHAMPS	15	15	0	0	0	7	0	0	8	15	HLMO	1973	1982	1983
23B RUE DES PETITS CHAMPS	43	43	0	0	1	31	11	0	0	43	HLMO	1973	1982	1983
Total	**408**	**408**	**114**	**23**	**29**	**156**	**126**	**28**	**8**	**401**				
Total	**4533**	**4184**	**114**	**409**	**645**	**1648**	**1427**	**346**	**20**	**3482**				

COMMUNE DE SOUFFELWEYERSHEIM

Volume du parc au 1er janvier 2011	Nouvelles mises en service 2010
231 logements	aucune mise en service en 2010

Bailleur	Total logements	conven-tionnés	Cham bres	T1	T2	T3	T4	T5	T6et +
IMMOBILIERE 3F	141	141	0	1	28	67	38	7	0
BATIGERE NORD-EST	54	9	0	0	17	20	11	6	0
SOCOLOPO	23	23	0	0	6	9	6	2	0
HABITATION MODERNE	13	13	0	0	2	5	4	2	0
TOTAL COMMUNE	**231**	**186**	**0**	**1**	**53**	**101**	**59**	**17**	**0**

	Chambres	T1	T2	T3	T4	T5	T6&+
CUS	1,2 %	5,2 %	15,4 %	39,9 %	29,2 %	8,2 %	1,1 %
Commune	0 %	0,4 %	22,9 %	43,7 %	25,5 %	7,4 %	0 %

A noter que 238 logements sociaux ont été comptabilisés à Souffelweyersheim au titre de l'article 55 de la loi SRU au 1er janvier 2010. 403 unités sont donc manquantes pour atteindre les 20 % du parc total.

Rappel : le nombre de logements sociaux recensés dans ce document ne correspond pas exactement à celui des logements entrant dans la définition plus restrictive de l'article 55 de la loi SRU. Le différentiel dans un sens ou dans l'autre s'explique notamment par la date de prise en compte (1er janvier 2010 ou 2011) ou par le type de logements comptabilisés ou non (foyers pour personnes âgées...).

	Total logements	Logts conventionnés	Chambres	T1	T2	T3	T4	T5	T6 &+	Nb logts réhabilités	Financement	Date mise en service	Date Convention	Date Réhabilitation
SOUFFELWEYERSHEIM														
BATIGERE NORD-EST														
62 ROUTE DE BRUMATH	9	9	0	0	2	4	3	0	0	0	PLUS	2004	2005	
15 RUE DES HIRONDELLES	3	0	0	0	0	0	0	3	0	0	ILN	2006	-	-
4, 6, 8 RUE DU COLLEGE	42	0	0	0	15	16	8	3	0	0	PLUS PLS	2008	2005	
Total	**54**	**9**	**0**	**0**	**17**	**20**	**11**	**6**	**0**	**0**				
HABITATION MODERNE														
5 ALLEE DES TILLEULS	13	13	0	0	2	5	4	2	0	0	PLUS	2007		
Total	**13**	**13**	**0**	**0**	**2**	**5**	**4**	**2**	**0**	**0**				
IMMOBILIERE 3F														
37 ROUTE DE BISCHWILLER	1	1	0	0	1	0	0	0	0	1	PLAI	2002	2002	2003
58E ROUTE DE BRUMATH	9	9	0	0	5	4	0	0	0	0	PLS	2008	2008	
73 ROUTE DE BRUMATH	1	1	0	0	0	0	0	1	0	0	PLAI	2009	2006	
2 RUE BENJAMIN FRANKLIN	1	1	0	0	0	0	0	1	0	0	PLA-PLALM	2000	2000	-
4 RUE BENJAMIN FRANKLIN	1	1	0	0	0	0	1	0	0	0	PLA-PLALM	2000	2000	-
6 RUE BENJAMIN FRANKLIN	1	1	0	0	0	0	1	0	0	0	PLA-PLALM	2000	2000	-
8 RUE BENJAMIN FRANKLIN	1	1	0	0	0	0	1	0	0	0	PLA-PLALM	2000	2000	-
10 RUE BENJAMIN FRANKLIN	1	1	0	0	0	0	1	0	0	0	PLA-PLALM	2000	2000	-
12 RUE BENJAMIN FRANKLIN	1	1	0	0	0	0	1	0	0	0	PLA-PLALM	2000	2000	-
14 RUE BENJAMIN FRANKLIN	1	1	0	0	0	1	0	0	0	0	PLA-PLALM	2000	2000	-
16 RUE BENJAMIN FRANKLIN	1	1	0	0	0	1	0	0	0	0	PLA-PLALM	2000	2000	-
19 RUE BENJAMIN FRANKLIN	17	17	0	1	4	9	3	0	0	0	PLA-PLALM	2000	2000	-
10 RUE DE LA BRIQUETTERIE	4	4	0	0	0	4	0	0	0	4	PLUS/PLA,I	1990	2005	2005
3 RUE DES 7 ARPENTS	3	3	0	0	0	3	0	0	0	3	PLUS	1985	2005	2006
1 RUE DES FRERES	3	3	0	0	0	2	1	0	0	3	PLUS	2003	2001	2003
39A RUE DES FLEURS	4	4	0	0	0	2	2	0	0	0	PLAI	2009	2009	
2-4-6 RUE DU BEAU RIVAGE	41	41	0	0	11	22	8	0	0	0	PLS	2005	2001	-
14/16 RUE ROBERT BELTZ	50	50	0	0	7	19	19	5	0	0	PLUS	2008	2008	
Total	**141**	**141**	**0**	**1**	**28**	**67**	**38**	**7**	**0**	**11**				
SOCOLOPO														
6 ALLEE DES TILLEULS	23	23	0	0	6	9	6	2	0	0	PLS	2007	2005	-
Total	**23**	**23**	**0**	**0**	**6**	**9**	**6**	**2**	**0**	**0**				
Total	**231**	**186**	**0**	**1**	**53**	**101**	**59**	**17**	**0**	**11**				

COMMUNE DE VENDENHEIM

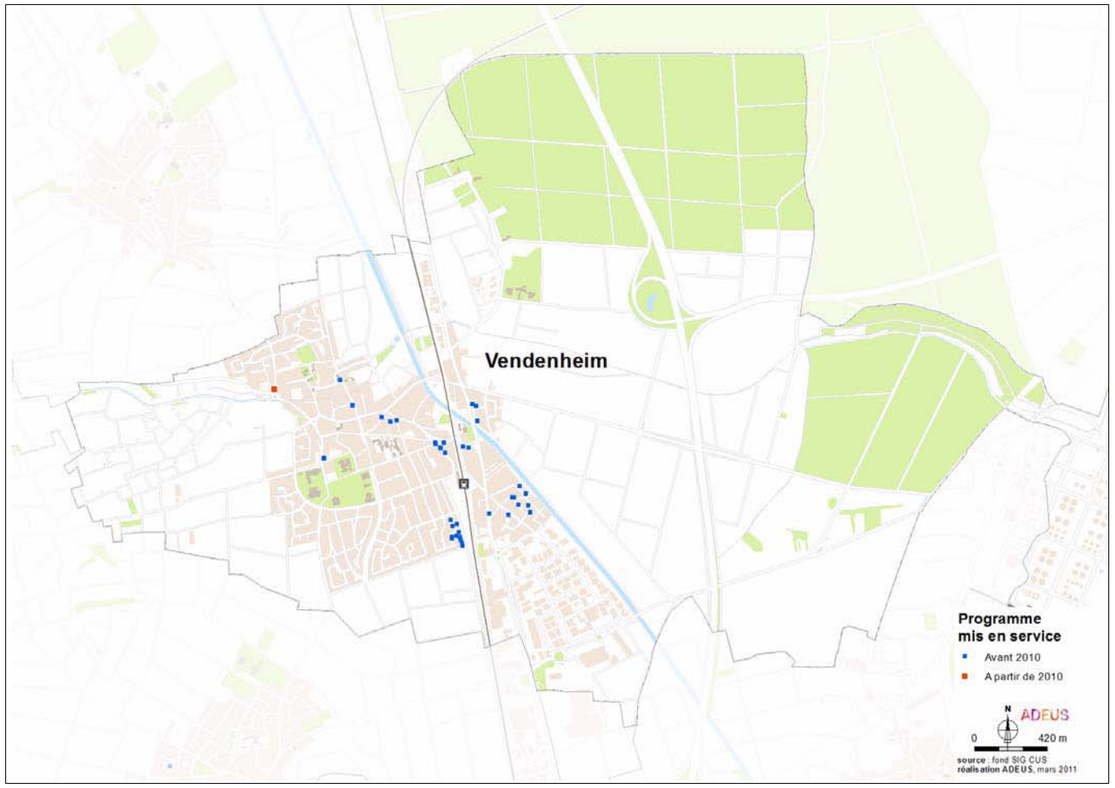

Volume du parc au 1er janvier 2011	Nouvelles mises en service 2010
113 logements	6 logements

Bailleur	Total logements	conven-tionnés	Cham bres	T1	T2	T3	T4	T5	T6et+
CUS HABITAT	70	68	0	0	20	23	16	11	0
NORD-EST IMMOBILIERE DES CHEMINS DE FER	19	10	0	0	0	6	11	2	0
OPUS	13	13	0	0	0	1	2	9	1
BATIGERE NORD-EST	6	6	0	0	0	0	0	4	2
PERSPECTIVES HABITAT	5	5	0	0	2	2	1	0	0
TOTAL COMMUNE	**113**	**102**	**0**	**0**	**22**	**32**	**30**	**26**	**3**

	Chambres	T1	T2	T3	T4	T5	T6&+
CUS	1,2 %	5,2 %	15,4 %	39,9 %	29,2 %	8,2 %	1,1 %
Commune	0 %	0 %	19,5 %	28,3 %	26,5 %	23 %	2,7 %

A noter que 120 logements sociaux ont été comptabilisés à Vendenheim au titre de l'article 55 de la loi SRU au 1er janvier 2010. 320 unités sont donc manquantes pour atteindre les 20 % du parc total.

Rappel : le nombre de logements sociaux recensés dans ce document ne correspond pas exactement à celui des logements entrant dans la définition plus restrictive de l'article 55 de la loi SRU. Le différentiel dans un sens ou dans l'autre s'explique notamment par la date de prise en compte (1er janvier 2010 ou 2011) ou par le type de logements comptabilisés ou non (foyers pour personnes âgées...).

VENDENHEIM

	Total logements	Logts conventionnés	Chambres	T1	T2	T3	T4	T5	T6 &+	Nb logts réhabilités	Financement	Date mise en service	Date Convention	Date Réhabilitation
BATIGERE NORD-EST														
2 RUE BLAISE PASCAL	1	1	0	0	0	0	0	1	0	0	PLA	2004	1993	-
27 RUE BLAISE PASCAL	1	1	0	0	0	0	0	1	0	0	PLA	2004	1992	-
12 RUE DES MERLES	1	1	0	0	0	0	0	0	1	0	PLA	2004	2001	-
15 RUE DES MERLES	1	1	0	0	0	0	0	0	1	0	PLA	2004	1994	-
24 RUE DES MERLES	1	1	0	0	0	0	0	1	0	0	PLA	2004	1993	-
34 RUE DES MERLES	1	1	0	0	0	0	0	1	0	0	PLA	2004	1993	-
Total	**6**	**6**	**0**	**0**	**0**	**0**	**0**	**4**	**2**	**0**				
CUS HABITAT														
17 ROUTE DE STRASBOURG	1	0	0	0	0	0	1	0	0	0	NULL			0
1 RUE AU REMPART	2	2	0	0	0	0	1	1	0	0	PLUS	2005	2005	0
1 RUE AU REMPART	1	1	0	0	1	0	0	0	0	0	PLUS Démunis	2005	2005	0
7 RUE DE LA BIQUE	1	1	0	0	0	0	0	1	0	0	PLUS	2005	2005	0
7 RUE DE LA BIQUE	1	1	0	0	0	0	1	0	0	0	PLUS Démunis	2005	2005	0
11 RUE DE LAMPERTHEIM	5	5	0	0	3	1	0	1	0	0	PLUS	2008	2008	0
13 RUE DE LAMPERTHEIM	5	5	0	0	1	2	1	1	0	0	PLUS	2008	2008	0
13 RUE DE LAMPERTHEIM	2	2	0	0	1	0	1	0	0	0	PLUS Démunis	2008	2008	0
15 RUE DE LAMPERTHEIM	5	5	0	0	2	1	2	0	0	0	PLUS	2008	2008	0
15 RUE DE LAMPERTHEIM	2	2	0	0	0	1	0	1	0	0	PLUS Démunis	2008	2008	0
17 RUE DE LAMPERTHEIM	5	5	0	0	4	1	0	0	0	0	PLUS	2008	2008	0
17 RUE DE LAMPERTHEIM	4	4	0	0	3	1	0	0	0	0	PLUS Démunis	2008	2008	0
17A RUE DES CHAMPS	1	0	0	0	0	0	0	1	0	0	NULL	2007		0
1 RUE DU CANAL	11	11	0	0	1	6	3	1	0	0	P.L.A. C.D.C.	2001	2001	0
1 RUE DU CANAL	1	1	0	0	1	0	0	0	0	0	P.L.A. L.M.	2001	2001	0
9 RUE DU CANAL	1	1	0	0	0	0	0	1	0	0	P.L.A. Integration	2008	2008	0
1A RUE DU CANAL	9	9	0	0	2	4	2	1	0	0	P.L.A. C.D.C.	2001	2001	0
1A RUE DU CANAL	3	3	0	0	0	2	1	0	0	0	P.L.A. L.M.	2001	2001	0
3A RUE HOHL	3	3	0	0	0	2	1	0	0	0	PLUS	2010	2010	
3B RUE HOHL	3	3	0	0	0	2	1	0	0	0	PLUS	2010	2010	
2 RUE DU LAVOIR	3	3	0	0	1	0	0	2	0	0	PLUS	2005	2005	0
2 RUE DU LAVOIR	1	1	0	0	0	0	1	0	0	0	PLUS Démunis	2005	2005	0
Total	**70**	**68**	**0**	**0**	**20**	**23**	**16**	**11**	**0**	**0**				
NORD-EST IMMOBILIERE DES CHEMINS DE FER														
1 RUE DE LA GARE	1	1	0	0	0	0	1	0	0	1	PALULOS	1978	1995	1996
3 RUE DE LA GARE	1	1	0	0	0	0	1	0	0	1	PALULOS	1978	1995	1996
5 RUE DE LA GARE	1	1	0	0	0	0	1	0	0	1	PALULOS	1978	1995	1996
7 RUE DE LA GARE	1	1	0	0	0	0	1	0	0	1	PALULOS	1978	1995	1996
9 RUE DE LA GARE	1	1	0	0	0	0	0	1	0	1	PALULOS	1978	1995	1996
26 RUE DU GENERAL DE GAULLE	1	1	0	0	0	0	1	0	0	1	PALULOS	1978	1995	1996
28 RUE DU GENERAL DE GAULLE	3	3	0	0	0	2	0	1	0	3	PALULOS	1978	1995	1996
24A RUE DU GENERAL DE GAULLE	9	0	0	0	0	4	5	0	0	0		2000	-	-
26A RUE DU GENERAL DE GAULLE	1	1	0	0	0	0	1	0	0	1	PALULOS	1978	1995	1996
Total	**19**	**10**	**0**	**0**	**0**	**6**	**11**	**2**	**0**	**10**				
OPUS														
10 IMPASSE DES ALOUETTES	1	1	0	0	0	0	0	1	0	0	RAPAPLA	1994	1994	-
12 IMPASSE DES ALOUETTES	1	1	0	0	0	0	0	1	0	0	RAPAPLA	1994	1994	-
12 IMPASSE DES CAILLES	1	1	0	0	0	0	0	0	1	0	RAPAPLA	1994	1994	-
10 RUE BLAISE PASCAL	1	1	0	0	0	0	0	1	0	0	RAPAPLA	1994	1994	-
11 RUE BLAISE PASCAL	1	1	0	0	0	0	0	1	0	0	RAPAPLA	1994	1994	-
20 RUE BLAISE PASCAL	1	1	0	0	0	0	0	1	0	0	RAPAPLA	1994	1994	-
21 RUE BLAISE PASCAL	1	1	0	0	0	0	0	1	0	0	RAPAPLA	1994	1994	-
29 RUE BLAISE PASCAL	1	1	0	0	0	0	0	1	0	0	RAPAPLA	1994	1994	-
33 RUE BLAISE PASCAL	1	1	0	0	0	0	0	1	0	0	RAPAPLA	1994	1994	-
37 RUE BLAISE PASCAL	1	1	0	0	0	0	0	1	0	0	RAPAPLA	1994	1994	-
10 RUE DE REICHSTETT	1	1	0	0	0	0	1	0	0	0	RAPAPLA	1994	1994	-
1 RUE DIDEROT	1	1	0	0	0	1	0	0	0	0	RAPAPLA	1994	1994	-
3 RUE DIDEROT	1	1	0	0	0	0	1	0	0	0	RAPAPLA	1994	1994	-
Total	**13**	**13**	**0**	**0**	**0**	**1**	**2**	**9**	**1**	**0**				
PERSPECTIVES HABITAT														
2 place de la Bique	5	5	0	0	2	2	1	0	0	0	PLUS	2009	EN COURS	-
Total	**5**	**5**	**0**	**0**	**2**	**2**	**1**	**0**	**0**	**0**				
Total	**113**	**102**	**0**	**0**	**22**	**32**	**30**	**26**	**3**	**10**				

COMMUNE DE LA WANTZENAU

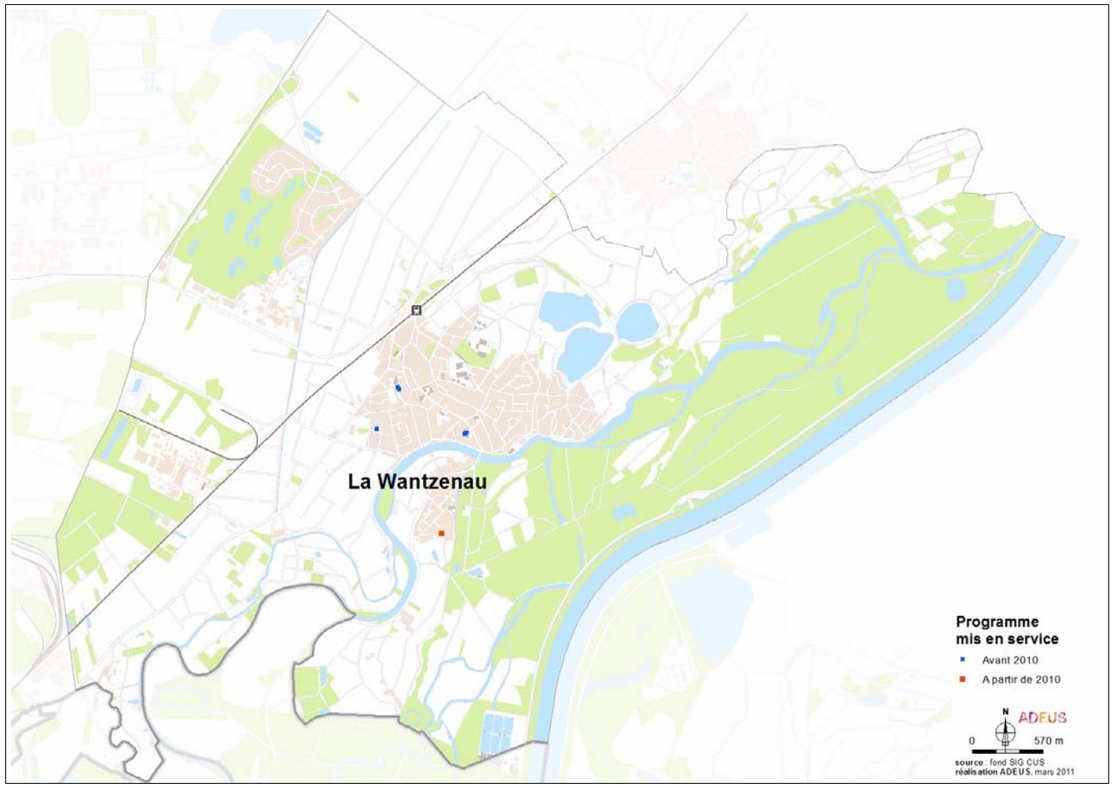

Volume du parc au 1er janvier 2011	Nouvelles mises en service 2010
42 logements	14 logements

Bailleur	Total logements	conven-tionnés	Cham bres	T1	T2	T3	T4	T5	T6et+
DOMIAL - HSA	21	21	0	1	6	10	3	1	0
HABITATION MODERNE	14	14	0	0	2	6	4	2	0
SIBAR	7	0	0	0	2	2	2	1	0
TOTAL COMMUNE	**42**	**35**	**0**	**1**	**10**	**18**	**9**	**4**	**0**

	Chambres	T1	T2	T3	T4	T5	T6&+
CUS	1,2 %	5,2 %	15,4 %	39,9 %	29,2 %	8,2 %	1,1 %
Commune	0 %	2,4 %	23,8 %	42,9 %	21,4 %	9,5 %	0 %

A noter que 21 logements sociaux ont été comptabilisés à La Wantzenau au titre de l'article 55 de la loi SRU au 1er janvier 2010, conformément aux nouvelles dispositions de la loi Droit Au Logement Opposable (DALO) du 5.3.2007. 440 sont donc manquants pour atteindre les 20 % du parc total .

	Total logements	Logts conventionnés	Chambres	T1	T2	T3	T4	T5	T6 &+	Nb logts réhabilités	Financement	Date mise en service	Date Convention	Date Réhabilitation
LA WANTZENAU														
DOMIAL - HABITAT DES SALARIES D'ALSACE														
6D RUE DES TUILES	7	7	0	1	1	2	3	0	0	-	PLUS	2004	2001	
6E RUE DES TUILES	4	4	0	0	2	2	0	0	0	-	PLUS	2004	2001	
14 RUE DES MOISSONS	10	10	0	0	3	6	0	1	0	0	PLUS	2006	2006	-
Total	**21**	**21**	**0**	**1**	**6**	**10**	**3**	**1**	**0**	**0**				
HABITATION MODERNE														
9A RUE DE ROCHECHOUART	4	4	0	0	0	2	2	0	0	0	PLUS	2010	2010	-
9B RUE DE ROCHECHOUART	3	3	0	0	0	0	1	2	0	0	PLUS	2010	2010	-
9C RUE DE ROCHECHOUART	4	4	0	0	0	4	0	0	0	0	PLUS	2010	2010	-
9D RUE DE ROCHECHOUART	3	3	0	0	2	0	1	0	0	0	PLUS	2010	2010	-
Total	**14**	**14**	**0**	**0**	**2**	**6**	**4**	**2**	**0**	**0**				
SIBAR														
15A RUE DU GENERAL LECLERC	2	0	0	0	1	1	0	0	0	0	PLI	1994	-	-
15B RUE DU GENERAL LECLERC	5	0	0	0	1	1	2	1	0	0	PLI	1994	-	-
Total	**7**	**0**	**0**	**0**	**2**	**2**	**2**	**1**	**0**	**0**				
Total	**42**	**35**	**0**	**1**	**10**	**18**	**9**	**4**	**0**	**0**				

COMMUNE DE WOLFISHEIM

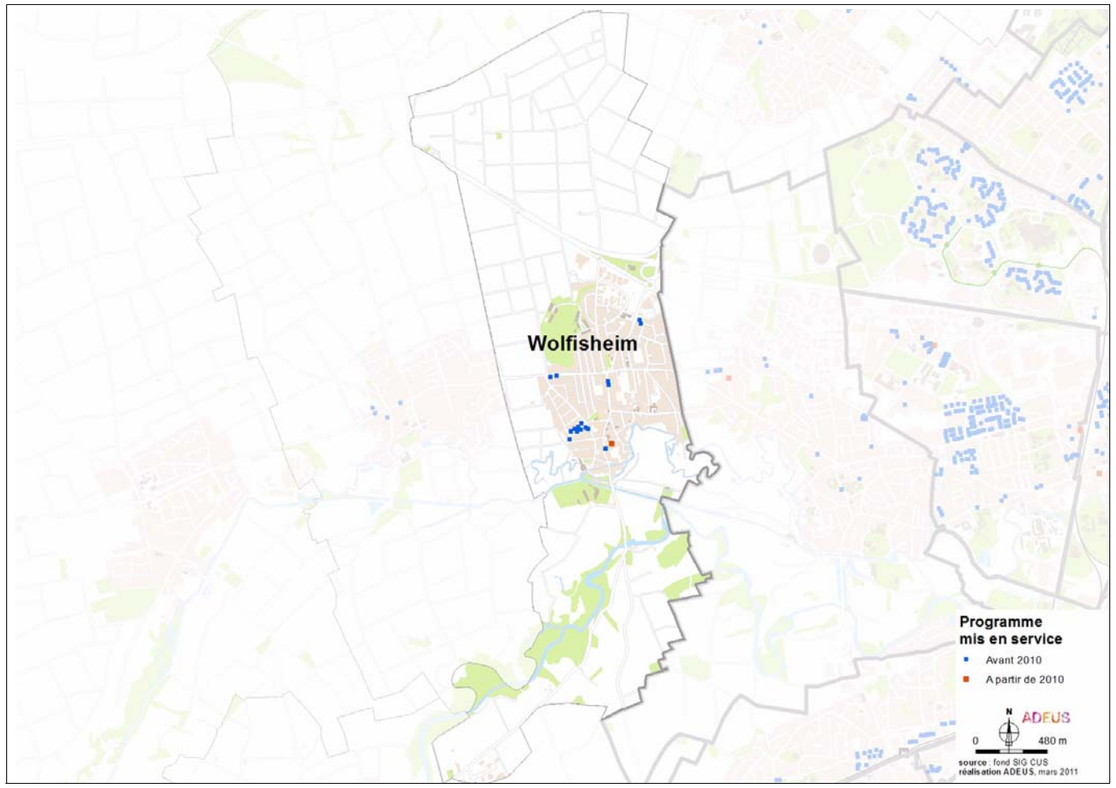

Volume du parc au 1er janvier 2011	Nouvelles mises en service 2010
159 logements	6 logements

Bailleur	Total logements	conven-tionnés	Cham bres	T1	T2	T3	T4	T5	T6et +
LOGIEST	59	59	0	0	6	23	28	0	2
PERSPECTIVES HABITAT	45	45	0	0	23	13	8	1	0
NOUVEAU LOGIS DE L'EST	38	38	0	0	6	17	12	2	1
NORD-EST IMMOBILIERE DES CHEMINS DE FER	14	0	0	1	6	5	2	0	0
CUS HABITAT	3	3	0	0	0	2	0	1	0
TOTAL COMMUNE	**159**	**145**	**0**	**1**	**41**	**60**	**50**	**4**	**3**

	Chambres	T1	T2	T3	T4	T5	T6&+
CUS	1,2 %	5,2 %	15,4 %	39,9 %	29,2 %	8,2 %	1,1 %
Commune	0 %	0,6 %	25,8 %	37,7 %	31,4 %	2,5 %	1,9 %

A noter que 147 logements sociaux ont été comptabilisés à Wolfisheim au titre de l'article 55 de la loi SRU au 1er janvier 2010. 198 unités sont donc manquantes pour atteindre les 20 % du parc total.

Rappel : le nombre de logements sociaux recensés dans ce document ne correspond pas exactement à celui des logements entrant dans la définition plus restrictive de l'article 55 de la loi SRU. Le différentiel dans un sens ou dans l'autre s'explique notamment par la date de prise en compte (1er janvier 2010 ou 2011) ou par le type de logements comptabilisés ou non (foyers pour personnes âgées...).

	Total logements	Logts conventionnés	Chambres	T1	T2	T3	T4	T5	T6 &+	Nb logts réhabilités	Financement	Date mise en service	Date Convention	Date Réhabilitation
WOLFISHEIM														
CUS HABITAT														
7 RUE DES SEIGNEURS	2	2	0	0	0	2	0	0	0	0	PLUS	2005	2008	
9 RUE DES SEIGNEURS	1	1	0	0	0	0	0	1	0	0	PLUS	2005	2008	
Total	**3**	**3**	**0**	**0**	**0**	**2**	**0**	**1**	**0**	**0**				
LOGIEST														
1 AVENUE DES CELTES	6	6	0	0	0	3	3	0	0	0	PLA-PLATS	1996	1996	-
2 AVENUE DES CELTES	8	8	0	0	1	3	3	0	1	0	PLA-PLATS	1996	1996	-
3 AVENUE DES CELTES	9	9	0	0	1	6	2	0	0	0	PLA-PLATS	1996	1996	-
4 AVENUE DES CELTES	7	7	0	0	1	1	5	0	0	0	PLA-PLATS	1996	1996	-
5 AVENUE DES CELTES	7	7	0	0	1	2	3	0	1	0	PLA-PLATS	1996	1996	-
6 AVENUE DES CELTES	7	7	0	0	1	1	5	0	0	0	PLA-PLATS	1996	1996	-
8 AVENUE DES CELTES	7	7	0	0	1	1	5	0	0	0	PLA-PLATS	1996	1996	-
22 ALLEE DES ROMAINS	8	8	0	0	0	6	2	0	0	0	PLA-PLATS	1996	1996	-
Total	**59**	**59**	**0**	**0**	**6**	**23**	**28**	**0**	**2**	**0**				
NORD-EST IMMOBILIERE DES CHEMINS DE FER														
18 RUE DE LA WESTERMATT	14	0	0	1	6	5	2	0	0	0	PLS	2005		-
Total	**14**	**0**	**0**	**1**	**6**	**5**	**2**	**0**	**0**	**0**				
LE NOUVEAU LOGIS DE L'EST														
1A ALLEE DES ROMAINS	19	19	0	0	2	13	3	1	0	0	PLA-PLATS	1997	1997	-
1B ALLEE DES ROMAINS	19	19	0	0	4	4	9	1	1	0	PLA-PLATS	1997	1997	-
Total	**38**	**38**	**0**	**0**	**6**	**17**	**12**	**2**	**1**	**0**				
PERSPECTIVES HABITAT														
2 RUE HANS ARP	16	16	0	0	11	3	2	0	0	0	PLUS	2007	EN COURS	-
4 RUE HANS ARP	16	16	0	0	11	3	2	0	0	0	PLUS-PLAI	2008	2009	-
4a rue de la Chapelle	5	5	0	0	1	2	2	0	0	0	PLUS	2010	2010	-
4 rue de la Chapelle	1	1	0	0	0	0	0	1	0	0	PLUS	2010	2010	-
25b rue du Moulin	1	1	0	0	0	0	1	0	0	0	PLUS	2009	2009	-
25c rue du Moulin	1	1	0	0	0	1	0	0	0	0	PLUS	2009	2009	-
25d rue du Moulin	1	1	0	0	0	1	0	0	0	0	PLUS	2009	2009	-
25e rue du Moulin	1	1	0	0	0	1	0	0	0	0	PLUS	2009	2009	-
25e rue du Moulin	1	1	0	0	0	1	0	0	0	0	PLUS	2009	2009	-
25g rue du Moulin	1	1	0	0	0	1	0	0	0	0	PLUS	2009	2009	-
25hrue du Moulin	1	1	0	0	0	0	1	0	0	0	PLUS	2009	2009	-
Total	**45**	**45**	**0**	**0**	**23**	**13**	**8**	**1**	**0**	**0**				
Total	**159**	**145**	**0**	**1**	**41**	**60**	**50**	**4**	**3**	**0**				
Total CUS hors STRASBOURG	**15951**	**13911**	**349**	**797**	**2527**	**6364**	**4753**	**1322**	**72**	**9699**				

QUARTIERS DE STRASBOURG

QUARTIER DE STRASBOURG-BROGLIE (MAIRIE)

Volume du parc au 1er janvier 2011	Nouvelles mises en service 2010
121 logements	16 logements

Bailleur	Total logements	conven-tionnés	Cham-bres	T1	T2	T3	T4	T5	T6et+
BATIGERE NORD-EST	96	12	0	28	38	15	12	3	0
CUS HABITAT	25	0	0	0	2	11	11	1	0
TOTAL QUARTIER	**121**	**12**	**0**	**28**	**40**	**26**	**23**	**4**	**0**

	Chambres	T1	T2	T3	T4	T5	T6&+
Strasbourg	1,4 %	5,2 %	15,2 %	39,9 %	28,9 %	8,1 %	1,4 %
Quartier	0 %	23,1 %	33,1 %	21,5 %	19 %	3,3 %	0 %

	Total logements	Logts conventionnés	Chambres	T1	T2	T3	T4	T5	T6 &+	Nb logts réhabilités	Financement	Date mise en service	Date Convention	Date Réhabilitation
STRASBOURG - BROGLIE														
BATIGERE NORD-EST														
RUE BRULEE / RUE DES MACONS	14	0	0	11	3	0	0	0	0	0	PLS	2007	-	-
20 RUE BRULEE	6	6	0	1	2	1	2	0	0	0	PLUS	2004	2002	-
3 RUE DES FRERES	14	0	0	5	9	0	0	0	0	0	ILN	2007	-	-
12A RUE DE LA CROIX	8	0	0	3	5	0	0	0	0	0		2007		
18 RUE DES JUIFS	15	0	0	6	2	1	6	0	0	0	ILN-PEX	2005	-	-
23 RUE DES JUIFS	4	0	0	0	0	4	0	0	0	0	ILN	2005	-	-
5 RUE DU DOME	16	0	0	0	7	3	4	2	0	0	PEX	2010		
8, 10, 12 RUE DE LA CROIX	13	0	0	0	9	4	0	0	0	0		2007		
8 RUE MARBACH	6	6	0	2	1	2	0	1	0	0	PLUS	2004	2004	-
Total	**96**	**12**	**0**	**28**	**38**	**15**	**12**	**3**	**0**	**0**				
CUS HABITAT														
1 A RUE DE LA PIERRE LARGE	9	0	0	0	1	1	7	0	0	9	NULL	2002		2003
1 B RUE DE LA PIERRE LARGE	6	0	0	0	1	0	4	1	0	6	NULL	2002		2003
1 C RUE DE LA PIERRE LARGE	10	0	0	0	0	10	0	0	0	10	NULL	2002		2003
Total	**25**	**0**	**0**	**0**	**2**	**11**	**11**	**1**	**0**	**25**				
Total	**121**	**12**	**0**	**28**	**40**	**26**	**23**	**4**	**0**	**25**				

QUARTIER DE STRASBOURG-CANARDIERE EST

Bailleur	Total logements	conven-tionnés	Cham bres	T1	T2	T3	T4	T5	T6et+
CUS HABITAT	1532	1532	0	0	137	693	567	130	5
HABITAT DE L'ILL	6	6	0	0	4	2	0	0	0
TOTAL QUARTIER	**1538**	**1538**	**0**	**0**	**141**	**695**	**567**	**130**	**5**

	Chambres	T1	T2	T3	T4	T5	T6&+
Strasbourg	1,4 %	5,2 %	15,2 %	39,9 %	28,9 %	8,1 %	1,4 %
Quartier	0 %	0 %	9,2 %	45,2 %	36,9 %	8,5 %	0,3 %

Volume du parc au 1er janvier 2011	Nouvelles mises en service 2010
1 538 logements	aucune mise en service en 2010

	Total logements	Logts conventionnés	Chambres	T1	T2	T3	T4	T5	T6 &+	Nb logts réhabilités	Financement	Date mise en service	Date Convention	Date Réhabilitation
STRASBOURG - CANARDIERE EST														
CUS HABITAT														
16 AVENUE DE NORMANDIE	12	12	0	0	0	6	6	0	0	12	PALULOS	1961	1995	1995
18 AVENUE DE NORMANDIE	12	12	0	0	0	6	6	0	0	12	PALULOS	1961	1995	1995
20 AVENUE DE NORMANDIE	12	12	0	0	0	6	6	0	0	12	PALULOS	1961	1995	1995
22 AVENUE DE NORMANDIE	12	12	0	0	0	6	6	0	0	12	PALULOS	1961	1995	1995
24 AVENUE DE NORMANDIE	12	12	0	0	0	6	6	0	0	12	PALULOS	1961	1995	1995
26 AVENUE DE NORMANDIE	11	11	0	0	0	5	5	0	1	11	PALULOS	1961	1995	1995
28 AVENUE DE NORMANDIE	67	67	0	0	22	45	0	0	0	67	PALULOS	1961	1995	1995
33 AVENUE DE NORMANDIE	70	70	0	0	23	46	0	0	1	70	PALULOS	1961	1995	1995
35 AVENUE DE NORMANDIE	8	8	0	0	0	0	4	4	0	8	PALULOS	1961	1995	1995
37 AVENUE DE NORMANDIE	8	8	0	0	0	0	4	4	0	8	PALULOS	1961	1995	1995
39 AVENUE DE NORMANDIE	8	8	0	0	0	0	4	4	0	8	PALULOS	1961	1995	1995
41 AVENUE DE NORMANDIE	8	8	0	0	0	0	4	4	0	8	PALULOS	1961	1995	1995
43 AVENUE DE NORMANDIE	8	8	0	0	0	1	3	4	0	8	PALULOS	1961	1995	1995
45 AVENUE DE NORMANDIE	8	8	0	0	0	0	4	4	0	8	PALULOS	1961	1995	1995
49 AVENUE DE NORMANDIE	13	13			6	4	2	1	0	0	PLUS	2009		
1 RUE ARTHUR WEEBER	8	8	0	0	0	0	4	4	0	8	PALULOS	1961	1995	1995
2 RUE ARTHUR WEEBER	12	12	0	0	0	6	6	0	0	12	PALULOS	1961	1995	1995
3 RUE ARTHUR WEEBER	8	8	0	0	0	0	4	4	0	8	PALULOS	1961	1995	1995
4 RUE ARTHUR WEEBER	12	12	0	0	0	6	6	0	0	12	PALULOS	1961	1995	1995
5 RUE ARTHUR WEEBER	8	8	0	0	0	4	4	0	0	8	PALULOS	1961	1995	1995
6 RUE ARTHUR WEEBER	12	12	0	0	0	6	6	0	0	12	PALULOS	1961	1995	1995
7 RUE ARTHUR WEEBER	8	8	0	0	0	4	4	0	0	8	PALULOS	1961	1995	1995
8 RUE ARTHUR WEEBER	12	12	0	0	0	6	6	0	0	12	PALULOS	1961	1995	1995
9 RUE ARTHUR WEEBER	12	12	0	0	0	6	6	0	0	12	PALULOS	1961	1995	1995
10 RUE ARTHUR WEEBER	12	12	0	0	0	6	6	0	0	12	PALULOS	1961	1995	1995
11 RUE ARTHUR WEEBER	12	12	0	0	0	6	6	0	0	12	PALULOS	1961	1995	1995
12 RUE ARTHUR WEEBER	12	12	0	0	0	6	6	0	0	12	PALULOS	1961	1995	1995
13 RUE ARTHUR WEEBER	12	12	0	0	0	6	6	0	0	12	PALULOS	1961	1995	1995
14 RUE ARTHUR WEEBER	12	12	0	0	0	6	6	0	0	12	PALULOS	1961	1995	1995
15 RUE ARTHUR WEEBER	12	12	0	0	0	6	6	0	0	12	PALULOS	1961	1995	1995
16 RUE ARTHUR WEEBER	12	12	0	0	0	6	6	0	0	12	PALULOS	1961	1995	1995
18 RUE ARTHUR WEEBER	8	8	0	0	0	0	4	4	0	8	PALULOS	1961	1995	1995
20 RUE ARTHUR WEEBER	8	8	0	0	0	0	4	4	0	8	PALULOS	1961	1995	1995
1 RUE DE LA CORSE	8	8	0	0	0	0	4	4	0	8	PALULOS	1961	1995	1995
2 RUE DE LA CORSE	11	11	0	0	0	5	5	0	1	11	PALULOS	1961	1995	1995
3 RUE DE LA CORSE	8	8	0	0	0	0	4	4	0	8	PALULOS	1961	1995	1995
4 RUE DE LA CORSE	12	12	0	0	0	6	6	0	0	12	PALULOS	1961	1995	1995
6 RUE DE LA CORSE	12	12	0	0	0	6	6	0	0	12	PALULOS	1961	1995	1995
8 RUE DE LA CORSE	11	11	0	0	0	5	5	0	1	11	PALULOS	1961	1995	1995
10 RUE DE LA CORSE	8	8	0	0	0	0	4	4	0	8	PALULOS	1961	1995	1995
12 RUE DE LA CORSE	8	8	0	0	0	0	4	4	0	8	PALULOS	1961	1995	1995
14 RUE DE LA CORSE	8	8	0	0	0	4	4	0	0	8	PALULOS	1961	1995	1995
16 RUE DE LA CORSE	8	8	0	0	0	4	4	0	0	8	PALULOS	1961	1995	1995
18 RUE DE LA CORSE	8	8	0	0	0	4	4	0	0	8	PALULOS	1961	1995	1995
20 RUE DE LA CORSE	8	8	0	0	0	4	4	0	0	8	PALULOS	1961	1995	1995
22 RUE DE LA CORSE	8	8	0	0	0	4	4	0	0	8	PALULOS	1961	1995	1995
30 RUE DE PICARDIE	8	8	0	0	0	4	4	0	0	8	PALULOS	1961	1995	1995
32 RUE DE PICARDIE	8	8	0	0	0	4	4	0	0	8	PALULOS	1961	1995	1995
34 RUE DE PICARDIE	8	8	0	0	0	4	4	0	0	8	PALULOS	1961	1995	1995
36 RUE DE PICARDIE	8	8	0	0	0	4	4	0	0	8	PALULOS	1961	1995	1995
1 RUE DE PROVENCE	12	12	0	0	0	6	6	0	0	12	PALULOS	1961	1995	1995
3 RUE DE PROVENCE	12	12	0	0	0	6	6	0	0	12	PALULOS	1961	1995	1995
5 RUE DE PROVENCE	12	12	0	0	0	6	6	0	0	12	PALULOS	1961	1995	1995
7 RUE DE PROVENCE	12	12	0	0	0	6	6	0	0	12	PALULOS	1961	1995	1995
9 RUE DE PROVENCE	12	12	0	0	0	6	6	0	0	12	PALULOS	1961	1995	1995
11 RUE DE PROVENCE	12	12	0	0	0	6	6	0	0	12	PALULOS	1961	1995	1995
15 RUE DE PROVENCE	69	69	0	0	22	46	0	0	1	69	PALULOS	1961	1995	1995
44 RUE DE PROVENCE	8	8	0	0	0	0	4	4	0	8	PALULOS	1961	1995	1995
46 RUE DE PROVENCE	8	8	0	0	0	0	4	4	0	8	PALULOS	1961	1995	1995
48 RUE DE PROVENCE	12	12	0	0	0	6	6	0	0	12	PALULOS	1961	1995	1995
50 RUE DE PROVENCE	12	12	0	0	0	6	6	0	0	12	PALULOS	1961	1995	1995
52 RUE DE PROVENCE	12	12	0	0	0	6	6	0	0	12	PALULOS	1961	1995	1995
54 RUE DE PROVENCE	12	12	0	0	0	6	6	0	0	12	PALULOS	1961	1995	1995
56 RUE DU RHIN TORTU	8	8	0	0	0	0	4	4	0	8	PALULOS	1961	1995	1995
58 RUE DU RHIN TORTU	8	8	0	0	0	0	4	4	0	8	PALULOS	1961	1995	1995
2 RUE EUGENE IMBS	8	8	0	0	0	0	4	4	0	8	PALULOS	1961	1995	1995
4 RUE EUGENE IMBS	8	8	0	0	0	0	4	4	0	8	PALULOS	1961	1995	1995
6 RUE EUGENE IMBS	8	8	0	0	0	4	4	0	0	8	PALULOS	1961	1995	1995
8 RUE EUGENE IMBS	8	8	0	0	0	4	4	0	0	8	PALULOS	1961	1995	1995
10 RUE EUGENE IMBS	8	8	0	0	0	4	4	0	0	8	PALULOS	1961	1995	1995
12 RUE EUGENE IMBS	8	8	0	0	0	4	4	0	0	8	PALULOS	1961	1995	1995
14 RUE EUGENE IMBS	8	8	0	0	0	4	4	0	0	8	PALULOS	1961	1995	1995
1 RUE JEAN HOEPFFNER	12	12	0	0	0	6	6	0	0	12	PALULOS	1961	1995	1995
3 RUE JEAN HOEPFFNER	12	12	0	0	0	6	6	0	0	12	PALULOS	1961	1995	1995
5 RUE JEAN HOEPFFNER	12	12	0	0	0	6	6	0	0	12	PALULOS	1961	1995	1995
7 RUE JEAN HOEPFFNER	12	12	0	0	0	6	6	0	0	12	PALULOS	1961	1995	1995
9 RUE JEAN HOEPFFNER	12	12	0	0	0	6	6	0	0	12	PALULOS	1961	1995	1995
11 RUE JEAN HOEPFFNER	12	12	0	0	0	6	6	0	0	12	PALULOS	1961	1995	1995

	Total logements	Logts conventionnés	Chambres	T1	T2	T3	T4	T5	T6 &+	Nb logts réhabilités	Financement	Date mise en service	Date Convention	Date Réhabilitation
CUS HABITAT (suite)														
1 RUE JOSEPH WEYDMANN	12	12	0	0	0	6	6	0	0	12	PALULOS	1961	1995	1995
2 RUE JOSEPH WEYDMANN	8	8	0	0	0	4	4	0	0	8	PALULOS	1961	1995	1995
3 RUE JOSEPH WEYDMANN	12	12	0	0	0	6	6	0	0	12	PALULOS	1961	1995	1995
4 RUE JOSEPH WEYDMANN	8	8	0	0	0	4	4	0	0	8	PALULOS	1961	1995	1995
5 RUE JOSEPH WEYDMANN	12	12	0	0	0	6	6	0	0	12	PALULOS	1961	1995	1995
6 RUE JOSEPH WEYDMANN	8	8	0	0	0	4	4	0	0	8	PALULOS	1961	1995	1995
7 RUE JOSEPH WEYDMANN	12	12	0	0	0	6	6	0	0	12	PALULOS	1961	1995	1995
7A RUE JOSEPH WEYDMANN	9	9	0	0	2	5	1	1	0	0	PLUS	2009		
7A RUE JOSEPH WEYDMANN	3	3	0	0	1	1		1	0	0	PLUS Démunis	2009		
7B RUE JOSEPH WEYDMANN	7	7	0	0	1	4	1	1	0	0	PLUS	2009		
7B RUE JOSEPH WEYDMANN	5	5	0	0	2	2		1	0	0	PLUS Démunis	2009		
7C RUE JOSEPH WEYDMANN	9	9	0	0	5		2	2	0	0	PLUS	2009		
7C RUE JOSEPH WEYDMANN	3	3	0	0	1	1	1		0	0	PLUS Démunis	2009		
7D RUE JOSEPH WEYDMANN	9	9	0	0	4	3	1	1	0	0	PLUS	2009		
7D RUE JOSEPH WEYDMANN	3	3	0	0	2	1			0	0	PLUS Démunis	2009		
8 RUE JOSEPH WEYDMANN	8	8	0	0	0	4	4	0	0	8	PALULOS	1961	1995	1995
9 RUE JOSEPH WEYDMANN	8	8	0	0	0	0	4	4	0	8	PALULOS	1961	1995	1995
10 RUE JOSEPH WEYDMANN	8	8	0	0	0	4	4	0	0	8	PALULOS	1961	1995	1995
11 RUE JOSEPH WEYDMANN	8	8	0	0	0	0	4	4	0	8	PALULOS	1961	1995	1995
12 RUE JOSEPH WEYDMANN	6	6	0	0	0	3	3	0	0	6	PALULOS	1961	1995	1995
13 RUE JOSEPH WEYDMANN	8	8	0	0	0	0	4	4	0	8	PALULOS	1961	1995	1995
15 RUE JOSEPH WEYDMANN	8	8	0	0	0	0	4	4	0	8	PALULOS	1961	1995	1995
17 RUE JOSEPH WEYDMANN	12	12	0	0	0	6	6	0	0	12	PALULOS	1961	1995	1995
19 RUE JOSEPH WEYDMANN	12	12	0	0	0	6	6	0	0	12	PALULOS	1961	1995	1995
21 RUE JOSEPH WEYDMANN	12	12	0	0	0	6	6	0	0	12	PALULOS	1961	1995	1995
23 RUE JOSEPH WEYDMANN	12	12	0	0	0	6	6	0	0	12	PALULOS	1961	1995	1995
2 RUE LOUIS LOUCHEUR	8	8	0	0	0	0	4	4	0	8	PALULOS	1961	1995	1995
4 RUE LOUIS LOUCHEUR	8	8	0	0	0	0	4	4	0	8	PALULOS	1961	1995	1995
6 RUE LOUIS LOUCHEUR	8	8	0	0	0	0	4	4	0	8	PALULOS	1961	1995	1995
8 RUE LOUIS LOUCHEUR	8	8	0	0	0	0	4	4	0	8	PALULOS	1961	1995	1995
10 RUE LOUIS LOUCHEUR	8	8	0	0	0	0	4	4	0	8	PALULOS	1961	1995	1995
12 RUE LOUIS LOUCHEUR	8	8	0	0	0	0	4	4	0	8	PALULOS	1961	1995	1995
14 RUE LOUIS LOUCHEUR	8	8	0	0	0	4	4	0	0	8	PALULOS	1961	1995	1995
16 RUE LOUIS LOUCHEUR	8	8	0	0	0	4	4	0	0	8	PALULOS	1961	1995	1995
18 RUE LOUIS LOUCHEUR	8	8	0	0	0	4	4	0	0	8	PALULOS	1961	1995	1995
1 RUE SCHULMEISTER	71	71	0	0	23	47	0	1	0	71	PALULOS	1961	1995	1995
3 RUE SCHULMEISTER	12	12	0	0	0	6	6	0	0	12	PALULOS	1961	1995	1995
5 RUE SCHULMEISTER	12	12	0	0	0	6	6	0	0	12	PALULOS	1961	1995	1995
7 RUE SCHULMEISTER	12	12	0	0	0	6	6	0	0	12	PALULOS	1961	1995	1995
9 RUE SCHULMEISTER	12	12	0	0	0	6	6	0	0	12	PALULOS	1961	1995	1995
11 RUE SCHULMEISTER	12	12	0	0	0	6	6	0	0	12	PALULOS	1961	1995	1995
13 RUE SCHULMEISTER	12	12	0	0	0	6	6	0	0	12	PALULOS	1961	1995	1995
21 RUE SCHULMEISTER	8	8	0	0	0	4	4	0	0	8	PALULOS	1961	1995	1995
23 RUE SCHULMEISTER	8	8	0	0	0	4	4	0	0	8	PALULOS	1961	1995	1995
25 RUE SCHULMEISTER	71	71	0	0	23	47		1	0	71	PALULOS	1961	1995	1995
27 RUE SCHULMEISTER	8	8	0	0	0	4	4	0	0	8	PALULOS	1961	1995	1995
29 RUE SCHULMEISTER	8	8	0	0	0	4	4	0	0	8	PALULOS	1961	1995	1995
31 RUE SCHULMEISTER	8	8	0	0	0	4	4	0	0	8	PALULOS	1961	1995	1995
33 RUE SCHULMEISTER	8	8	0	0	0	4	4	0	0	8	PALULOS	1961	1995	1995
35 RUE SCHULMEISTER	8	8	0	0	0	4	4	0	0	8	PALULOS	1961	1995	1995
37 RUE SCHULMEISTER	8	8	0	0	0	4	4	0	0	8	PALULOS	1961	1995	1995
Total	**1532**	**1532**	**0**	**0**	**137**	**693**	**567**	**130**	**5**	**1471**				
HABITAT DE L'ILL														
151 RUE DU RHIN TORTU	6	6	0	0	4	2	0	0	0	0	PLUS	2002	2002	-
Total	**6**	**6**	**0**	**0**	**4**	**2**	**0**	**0**	**0**	**0**				
Total	**1538**	**1538**	**0**	**0**	**141**	**695**	**567**	**130**	**5**	**1471**				

QUARTIER DE STRASBOURG-CANARDIERE OUEST

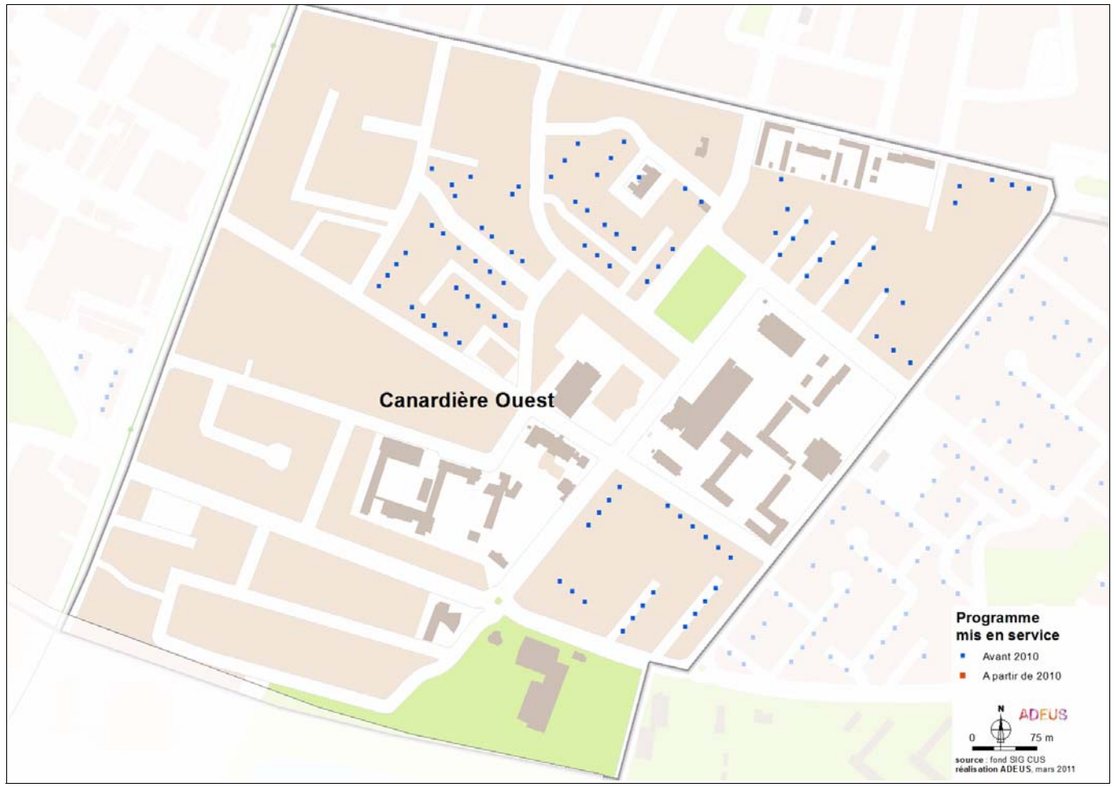

Volume du parc au 1er janvier 2011	Nouvelles mises en service 2010
1 421 logements	aucune mise en service en 2010

Bailleur	Total logements	conven-tionnés	Cham-bres	T1	T2	T3	T4	T5	T6et+
SIBAR	1187	98	0	58	167	255	421	247	39
SICI	154	154	0	0	0	116	38	0	0
SOMCO	80	80	0	0	0	60	20	0	0
TOTAL QUARTIER	**1421**	**332**	**0**	**58**	**167**	**431**	**479**	**247**	**39**

	Chambres	T1	T2	T3	T4	T5	T6&+
Strasbourg	1,4 %	5,2 %	15,2 %	39,9 %	28,9 %	8,1 %	1,4 %
Quartier	0 %	4,1 %	11,8 %	30,3 %	33,7 %	17,4 %	2,7 %

STRASBOURG - CANARDIERE OUEST

SIBAR

	Total logements	Logts conventionnés	Chambres	T1	T2	T3	T4	T5	T6 &+	Nb logts réhabilités	Financement	Date mise en service	Date Convention	Date Réhabilitation
3 AVENUE DE NORMANDIE	12	0	0	0	0	0	6	6	0	12	PLA CFF	1958	-	1989
5 AVENUE DE NORMANDIE	12	0	0	0	0	0	6	6	0	12	PLA CFF	1958	-	1989
7 AVENUE DE NORMANDIE	12	0	0	0	0	0	6	6	0	12	PLA CFF	1958	-	1989
9 AVENUE DE NORMANDIE	12	0	0	0	0	0	6	6	0	12	PLA CFF	1958	-	1989
11 AVENUE DE NORMANDIE	12	0	0	0	0	0	6	6	0	12	PLA CFF	1958	-	1989
13 AVENUE DE NORMANDIE	12	0	0	0	0	0	6	6	0	12	PLA CFF	1958	-	1989
17 AVENUE DE NORMANDIE	12	0	0	0	0	0	6	6	0	12	PLA CFF	1959	-	1989
19 AVENUE DE NORMANDIE	12	0	0	0	0	0	6	6	0	12	PLA CFF	1959	-	1989
21 AVENUE DE NORMANDIE	12	0	0	0	0	0	6	6	0	12	PLA CFF	1959	-	1989
23 AVENUE DE NORMANDIE	12	0	0	0	0	0	7	5	0	12	PLA CFF	1959	-	1989
25 AVENUE DE NORMANDIE	12	0	0	0	0	0	7	5	0	12	PLA CFF	1959	-	1989
27 AVENUE DE NORMANDIE	24	0	0	8	8	8	0	0	0	24	PLA CFF	1970	-	1989
29 AVENUE DE NORMANDIE	16	0	0	0	0	0	8	8	0	16	PLA CFF	1971	-	1989
31 AVENUE DE NORMANDIE	27	0	0	9	0	18	0	0	0	27	PLA CFF	1971	-	1989
3 PLACE DE L'ILE-DE-FRANCE	12	0	0	0	0	0	6	6	0	12	PLA CFF	1958	-	1989
4 PLACE DE L'ILE-DE-FRANCE	12	0	0	0	0	0	6	6	0	12	PLA CFF	1958	-	1989
5 PLACE DE L'ILE-DE-FRANCE	12	0	0	0	0	0	6	6	0	12	PLA CFF	1958	-	1989
70 ROUTE DE LA MEINAU	18	0	0	0	0	9	9	0	0	18	PLA CFF	1958	-	1989
72 ROUTE DE LA MEINAU	18	0	0	0	0	9	9	0	0	18	PLA CFF	1958	-	1989
74 ROUTE DE LA MEINAU	18	18	0	0	12	6	0	0	0	0	PALULOS	1961	1988	-
76 ROUTE DE LA MEINAU	28	28	0	16	8	4	0	0	0	0	PALULOS	1961	1988	-
78 ROUTE DE LA MEINAU	18	18	0	0	12	6	0	0	0	0	PALULOS	1961	1988	-
1 RUE D'ANJOU	15	0	0	0	7	0	0	8	0	15	PLA CFF	1964	-	1989
2 RUE D'ANJOU	20	0	0	0	1	0	9	10	0	20	PLA CFF	1965	-	1989
3 RUE D'ANJOU	23	0	0	8	7	8	0	0	0	23	PLA CFF	1964	-	1989
4 RUE D'ANJOU	20	0	0	0	1	0	9	10	0	20	PLA CFF	1965	-	1989
5 RUE D'ANJOU	24	0	0	0	16	8	0	0	0	24	PLA CFF	1964	-	1989
6 RUE D'ANJOU	19	0	0	0	9	0	10	0	0	19	PLA CFF	1965	-	1989
7 RUE D'ANJOU	24	0	0	0	16	8	0	0	0	24	PLA CFF	1964	-	1989
8 RUE D'ANJOU	19	0	0	0	9	0	10	0	0	19	PLA CFF	1965	-	1989
10 RUE D'ANJOU	20	0	0	0	1	0	9	10	0	20	PLA CFF	1965	-	1989
11 RUE D'ANJOU	16	0	0	0	0	2	7	7	0	16	PLA CFF	1964	-	1989
12 RUE D'ANJOU	20	0	0	0	1	0	9	10	0	20	PLA CFF	1965	-	1989
13 RUE D'ANJOU	15	0	0	0	7	0	8	0	0	15	PLA CFF	1964	-	1989
15 RUE D'ANJOU	15	0	0	0	7	0	8	0	0	15	PLA CFF	1964	-	1989
17 RUE D'ANJOU	16	0	0	0	0	1	8	7	0	16	PLA CFF	1964	-	1989
1 RUE DE CHAMPAGNE	14	0	0	0	0	0	7	0	7	14	PLA CFF	1961	-	1989
3 RUE DE CHAMPAGNE	16	0	0	0	0	0	8	0	8	16	PLA CFF	1961	-	1989
5 RUE DE CHAMPAGNE	57	0	0	0	5	23	16	13	0	57	PLA CFF	1959	-	1989
7 RUE DE CHAMPAGNE	12	0	0	0	0	0	6	6	0	12	PLA CFF	1960	-	1989
9 RUE DE CHAMPAGNE	12	0	0	0	0	0	6	6	0	12	PLA CFF	1960	-	1989
11 RUE DE CHAMPAGNE	12	0	0	0	0	0	6	6	0	12	PLA CFF	1960	-	1989
21 RUE DE LA CANARDIERE	16	0	0	0	1	7	8	0	0	16	PLA CFF	1968	-	1989
23 RUE DE LA CANARDIERE	16	0	0	0	1	7	8	0	0	16	PLA CFF	1968	-	1989
25 RUE DE LA CANARDIERE	16	0	0	0	1	7	8	0	0	16	PLA CFF	1968	-	1989
27 RUE DE LA CANARDIERE	16	0	0	0	1	7	8	0	0	16	PLA CFF	1968	-	1989
29 RUE DE LA CANARDIERE	16	0	0	0	0	0	1	7	8	16	PLA CFF	1968	-	1989
5 RUE DE LORRAINE	18	0	0	0	0	0	9	9	0	18	PLA CFF	1961	-	1989
7 RUE DE LORRAINE	18	0	0	0	0	0	9	9	0	18	PLA CFF	1961	-	1989
9 RUE DE LORRAINE	18	0	0	0	0	0	9	9	0	18	PLA CFF	1961	-	1989
10 RUE DE LORRAINE	20	0	0	1	0	9	10	0	0	20	PLA CFF	1961	-	1989
11 RUE DE LORRAINE	12	0	0	0	0	0	6	6	0	12	PLA CFF	1960	-	1989
12 RUE DE LORRAINE	20	0	0	1	0	9	10	0	0	20	PLA CFF	1964	-	1989
13 RUE DE LORRAINE	12	0	0	0	0	6	6	0	0	12	PLA CFF	1960	-	1989
15 RUE DE LORRAINE	12	0	0	0	0	6	6	0	0	12	PLA CFF	1960	-	1989
17 RUE DE LORRAINE	12	0	0	0	0	6	6	0	0	12	PLA CFF	1960	-	1989
19 RUE DE LORRAINE	12	0	0	0	0	6	6	0	0	12	PLA CFF	1960	-	1989
21 RUE DE LORRAINE	12	0	0	0	0	6	6	0	0	12	PLA CFF	1958	-	1989
23 RUE DE LORRAINE	12	0	0	0	6	6	0	0	0	12	PLA CFF	1958	-	1989
25 RUE DE LORRAINE	12	0	0	0	0	6	6	0	0	12	PLA CFF	1958	-	1989
6 RUE DE TOURAINE	16	0	0	0	0	8	0	0	8	16	PLA CFF	1967	-	1989
8 RUE DE TOURAINE	16	0	0	0	0	8	0	0	8	16	PLA CFF	1967	-	1989
10 RUE DE TOURAINE	16	0	0	0	0	0	8	8	0	16	PLA CFF	1967	-	1989
12 RUE DE TOURAINE	16	0	0	0	8	0	0	8	0	16	PLA CFF	1967	-	1989
14 RUE DE TOURAINE	16	0	0	0	0	0	8	8	0	16	PLA CFF	1967	-	1989
15 RUE PROSPER MERIMEE	24	0	0	8	8	8	0	0	0	24	PLA CFF	1968	-	1989
17 RUE PROSPER MERIMEE	16	0	0	0	0	8	8	0	0	16	PLA CFF	1968	-	1989
19 RUE PROSPER MERIMEE	16	0	0	0	0	8	8	0	0	16	PLA CFF	1968	-	1989
21 RUE PROSPER MERIMEE	23	0	0	7	8	8	0	0	0	23	PLA CFF	1968	-	1989
1-5-7 RUE SCHUTTERLIN	34	34	0	0	6	9	19	0	0	0	PLUS	2008-2009	2008	-
Total	**1187**	**98**	**0**	**58**	**167**	**255**	**421**	**247**	**39**	**1089**				

	Total logements	Logts conventionnés	Chambres	T1	T2	T3	T4	T5	T6 &+	Nb logts réhabilités	Financement	Date mise en service	Date Convention	Date Réhabilitation
SICI														
15 RUE DE BOURGOGNE	10	10	0	0	0	5	5	0	0	0	PLA CFF	1961	2007	2005
17 RUE DE BOURGOGNE	10	10	0	0	0	10	0	0	0	0	PLA CFF	1961	2007	2005
19 RUE DE BOURGOGNE	10	10	0	0	0	10	0	0	0	0	PLA CFF	1962	2007	2005
21 RUE DE BOURGOGNE	10	10	0	0	0	5	5	0	0	0	PLA CFF	1963	2007	2005
23 RUE DE BOURGOGNE	18	18	0	0	0	9	9	0	0	0	PLA CFF	1964	2007	2005
25 RUE DE BOURGOGNE	18	18	0	0	0	18	0	0	0	0	PLA CFF	1965	2007	2005
27 RUE DE BOURGOGNE	18	18	0	0	0	9	9	0	0	0	PLA CFF	1966	2007	2005
50 RUE DE LA CANARDIERE	10	10	0	0	0	5	5	0	0	0	PLA CFF	1967	2007	2006
52 RUE DE LA CANARDIERE	10	10	0	0	0	10	0	0	0	0	PLA CFF	1968	2007	2006
54 RUE DE LA CANARDIERE	10	10	0	0	0	10	0	0	0	0	PLA CFF	1969	2007	2006
56 RUE DE LA CANARDIERE	10	10	0	0	0	10	0	0	0	0	PLA CFF	1970	2007	2006
58 RUE DE LA CANARDIERE	10	10	0	0	0	10	0	0	0	0	PLA CFF	1971	2007	2006
60 RUE DE LA CANARDIERE	10	10	0	0	0	5	5	0	0	0	PLA CFF	1961	2007	2006
Total	**154**	**154**	**0**	**0**	**0**	**116**	**38**	**0**	**0**	**0**				
SOMCO														
33 RUE DU LANGUEDOC	10	10	0	0	0	5	5	0	0	0	PSI	1959	-	-
35 RUE DU LANGUEDOC	10	10	0	0	0	10	0	0	0	0	PSI	1959	-	-
37 RUE DU LANGUEDOC	10	10	0	0	0	10	0	0	0	0	PSI	1959	-	-
39 RUE DU LANGUEDOC	10	10	0	0	0	5	5	0	0	0	PSI	1959	-	-
41 RUE DU LANGUEDOC	10	10	0	0	0	5	5	0	0	0	PSI	1959	-	-
43 RUE DU LANGUEDOC	10	10	0	0	0	10	0	0	0	0	PSI	1959	-	-
45 RUE DU LANGUEDOC	10	10	0	0	0	10	0	0	0	0	PSI	1959	-	-
47 RUE DU LANGUEDOC	10	10	0	0	0	5	5	0	0	0	PSI	1959	-	-
Total	**80**	**80**	**0**	**0**	**0**	**60**	**20**	**0**	**0**	**0**				
Total	**1421**	**332**	**0**	**58**	**168**	**431**	**478**	**247**	**39**	**1089**				

QUARTIER DE STRASBOURG-CITE DE L'ILL

Bailleur	Total logements	conven-tionnés	Cham bres	T1	T2	T3	T4	T5	T6et+
HABITATION MODERNE	1760	1760	0	21	223	841	622	45	8
TOTAL QUARTIER	**1760**	**1760**	**0**	**21**	**223**	**841**	**622**	**45**	**8**

	Chambres	T1	T2	T3	T4	T5	T6&+
Strasbourg	1,4 %	5,2 %	15,2 %	39,9 %	28,9 %	8,1 %	1,4 %
Quartier	0 %	1,2 %	12,7 %	47,8 %	35,3 %	2,6 %	0,5 %

Volume du parc au 1er janvier 2011	Nouvelles mises en service 2010
1 760 logements	aucune mise en service en 2010

STRASBOURG - CITE DE L'ILL

HABITATION MODERNE

	Total logements	Logts conventionnés	Chambres	T1	T2	T3	T4	T5	T6 &+	Nb logts réhabilités	Financement	Date mise en service	Date Convention	Date Réhabilitation
1 RUE DE LA DOLLER	10	10	0	0	0	0	10	0	0	10	PALULOS	1957	1983	1998
3 RUE DE LA DOLLER	10	10	0	0	0	0	10	0	0	10	PALULOS	1957	1983	1998
4 RUE DE LA DOLLER	15	15	0	0	5	10	0	0	0	15	PALULOS	1958	1983	1998
5 RUE DE LA DOLLER	10	10	0	0	0	0	10	0	0	10	PALULOS	1960	1983	1998
6 RUE DE LA DOLLER	10	10	0	0	0	0	10	0	0	10	PALULOS	1958	1983	1998
7 RUE DE LA DOLLER	10	10	0	0	0	0	10	0	0	10	PALULOS	1960	1983	1998
8 RUE DE LA DOLLER	9	9	0	0	0	0	9	0	0	9	PALULOS	1958	1983	1998
9 RUE DE LA DOLLER	10	10	0	0	0	0	10	0	0	10	PALULOS	1958	1983	1998
10 RUE DE LA DOLLER	9	9	0	0	0	0	9	0	0	9	PALULOS	1958	1983	1998
11 RUE DE LA DOLLER	10	10	0	0	0	0	10	0	0	10	PALULOS	1958	1983	1998
12 RUE DE LA DOLLER	15	15	0	0	5	10	0	0	0	15	PALULOS	1958	1983	1998
13 RUE DE LA DOLLER	10	10	0	0	0	0	10	0	0	10	PALULOS	1958	1983	1998
14 RUE DE LA DOLLER	15	15	0	0	5	10	0	0	0	15	PALULOS	1958	1983	1998
15 RUE DE LA DOLLER	10	10	0	0	0	0	10	0	0	10	PALULOS	1958	1983	1998
16 RUE DE LA DOLLER	15	15	0	0	5	10	0	0	0	15	PALULOS	1958	1983	1998
17 RUE DE LA DOLLER	25	25	0	0	20	5	0	0	0	25	PALULOS	1959	1983	1998
18 RUE DE LA DOLLER	49	49	0	21	21	7	0	0	0	0	PRUAS	2007		
19 RUE DE LA DOLLER	25	25	0	0	20	5	0	0	0	25	PALULOS	1959	1983	1998
21 RUE DE LA DOLLER	10	10	0	0	0	10	0	0	0	10	PALULOS	1958	1983	1998
23 RUE DE LA DOLLER	10	10	0	0	0	10	0	0	0	10	PALULOS	1958	1983	1998
25 RUE DE LA DOLLER	10	10	0	0	0	10	0	0	0	10	PALULOS	1958	1983	1998
27 RUE DE LA DOLLER	20	20	0	0	1	9	10	0	0	20	PALULOS	1979	2000	1997
29 RUE DE LA DOLLER	20	20	0	0	1	9	10	0	0	20	PALULOS	1979	2000	1997
31 RUE DE LA DOLLER	20	20	0	0	1	9	10	0	0	20	PALULOS	1978	2000	1997
33 RUE DE LA DOLLER	20	20	0	0	1	9	10	0	0	20	PALULOS	1979	2000	1997
35 RUE DE LA DOLLER	25	25	0	0	1	12	9	1	2	0	PLUS	2007		
1 RUE DE LA FECHT	15	15	0	0	5	10	0	0	0	15	PALULOS	1957	1983	1998
2 RUE DE LA FECHT	15	15	0	0	5	10	0	0	0	15	PALULOS	1958	1983	1998
3 RUE DE LA FECHT	15	15	0	0	5	10	0	0	0	15	PALULOS	1957	1983	1998
4 RUE DE LA FECHT	15	15	0	0	5	10	0	0	0	15	PALULOS	1958	1983	1998
5 RUE DE LA FECHT	10	10	0	0	0	5	5	0	0	10	PALULOS	1958	1983	1998
6 RUE DE LA FECHT	15	15	0	0	5	10	0	0	0	15	PALULOS	1957	1983	1998
7 RUE DE LA FECHT	10	10	0	0	0	5	5	0	0	10	PALULOS	1958	1983	1998
8 RUE DE LA FECHT	15	15	0	0	5	10	0	0	0	15	PALULOS	1957	1983	1998
9 RUE DE LA FECHT	10	10	0	0	0	5	5	0	0	10	PALULOS	1958	1983	1998
10 RUE DE LA FECHT	10	10	0	0	0	5	5	0	0	10	PALULOS	1957	1983	1998
11 RUE DE LA FECHT	10	10	0	0	0	5	5	0	0	10	PALULOS	1958	1983	1998
12 RUE DE LA FECHT	10	10	0	0	0	5	5	0	0	10	PALULOS	1957	1983	1998
13 RUE DE LA FECHT	15	15	0	0	5	10	0	0	0	15	PALULOS	1958	1983	1998
14 RUE DE LA FECHT	10	10	0	0	0	5	5	0	0	10	PALULOS	1957	1983	1998
15 RUE DE LA FECHT	15	15	0	0	5	10	0	0	0	15	PALULOS	1958	1983	1998
16 RUE DE LA FECHT	10	10	0	0	0	5	5	0	0	10	PALULOS	1957	1983	1998
17 RUE DE LA FECHT	15	15	0	0	5	10	0	0	0	15	PALULOS	1958	1983	1998
18 RUE DE LA FECHT	15	15	0	0	5	10	0	0	0	15	PALULOS	1957	1983	1998
19 RUE DE LA FECHT	15	15	0	0	5	10	0	0	0	15	PALULOS	1958	1983	1998
20 RUE DE LA FECHT	15	15	0	0	5	10	0	0	0	15	PALULOS	1957	1983	1998
21 RUE DE LA FECHT	10	10	0	0	0	0	10	0	0	10	PALULOS	1958	1983	1998
22 RUE DE LA FECHT	10	10	0	0	0	5	5	0	0	10	PALULOS	1958	1983	1998
23 RUE DE LA FECHT	9	9	0	0	4	0	5	0	0	9	PALULOS	1958	1983	1998
24 RUE DE LA FECHT	10	10	0	0	0	5	5	0	0	10	PALULOS	1958	1983	1998
26 RUE DE LA FECHT	10	10	0	0	0	5	5	0	0	10	PALULOS	1958	1983	1998
28 RUE DE LA FECHT	10	10	0	0	0	5	5	0	0	10	PALULOS	1958	1983	1998
30 RUE DE LA FECHT	10	10	0	0	0	5	5	0	0	10	PALULOS	1958	1983	1998
32 RUE DE LA FECHT	10	10	0	0	0	5	5	0	0	10	PALULOS	1958	1983	1998
34 RUE DE LA FECHT	10	10	0	0	0	0	10	0	0	10	PALULOS	1958	1983	1998
36 RUE DE LA FECHT	9	9	0	0	4	0	5	0	0	9	PALULOS	1958	1983	1998
1 RUE DE LA KIRNECK	10	10	0	0	0	5	5	0	0	10	PALULOS	1958	1983	1998
2 RUE DE LA KIRNECK	10	10	0	0	2	1	4	2	1	10	PALULOS	1958	1983	1998
3 RUE DE LA KIRNECK	10	10	0	0	0	5	5	0	0	10	PALULOS	1958	1983	1998
4 RUE DE LA KIRNECK	10	10	0	0	1	2	4	3	0	10	PALULOS	1958	1983	1998
6 RUE DE LA KIRNECK	10	10	0	0	1	2	4	3	0	10	PALULOS	1958	1983	1998
8 RUE DE LA KIRNECK	10	10	0	0	2	1	4	2	1	10	PALULOS	1958	1983	1998
10 RUE DE LA KIRNECK	60	60	0	0	12	48	0	0	0	60	PALULOS	1960	1983	1998
1 RUE DE LA LAUCH	10	10	0	0	0	5	5	0	0	10	PALULOS	1958	1983	1998
2 RUE DE LA LAUCH	10	10	0	0	0	10	0	0	0	10	PALULOS	1959	1983	1998
3 RUE DE LA LAUCH	10	10	0	0	0	5	5	0	0	10	PALULOS	1958	1983	1998
4 RUE DE LA LAUCH	10	10	0	0	0	10	0	0	0	10	PALULOS	1959	1983	1998
5 RUE DE LA LAUCH	10	10	0	0	0	5	5	0	0	10	PALULOS	1958	1983	1998
6 RUE DE LA LAUCH	10	10	0	0	0	10	0	0	0	10	PALULOS	1959	1983	1998
7 RUE DE LA LAUCH	10	10	0	0	0	5	5	0	0	10	PALULOS	1958	1983	1998
8 RUE DE LA LAUCH	10	10	0	0	0	0	10	0	0	10	PALULOS	1959	1983	1998
9 RUE DE LA LAUCH	10	10	0	0	0	5	5	0	0	10	PALULOS	1958	1983	1998
10 RUE DE LA LAUCH	10	10	0	0	0	0	10	0	0	10	PALULOS	1959	1983	1998
11 RUE DE LA LAUCH	10	10	0	0	0	5	5	0	0	10	PALULOS	1958	1983	1998
12 RUE DE LA LAUCH	10	10	0	0	0	0	5	5	0	10	PALULOS	1960	1983	1998
13 RUE DE LA LAUCH	10	10	0	0	0	0	10	0	0	10	PALULOS	1959	1983	1998
14 RUE DE LA LAUCH	10	10	0	0	0	0	0	10	0	10	PALULOS	1960	1983	1998
15 RUE DE LA LAUCH	10	10	0	0	0	0	10	0	0	10	PALULOS	1959	1983	1998
16 RUE DE LA LAUCH	10	10	0	0	0	0	5	5	0	10	PALULOS	1960	1983	1998
17 RUE DE LA LAUCH	10	10	0	0	0	0	10	0	0	10	PALULOS	1959	1983	1998
18 RUE DE LA LAUCH	10	10	0	0	0	10	0	0	0	10	PALULOS	1959	1983	1998
19 RUE DE LA LAUCH	10	10	0	0	0	10	0	0	0	10	PALULOS	1959	1983	1998
20 RUE DE LA LAUCH	10	10	0	0	0	10	0	0	0	10	PALULOS	1959	1983	1998

	Total logements	Logts conventionnés	Chambres	T1	T2	T3	T4	T5	T6 &+	Nb logts réhabilités	Financement	Date mise en service	Date Convention	Date Réhabilitation
HABITATION MODERNE (suite)														
21 RUE DE LA LAUCH	10	10	0	0	0	10	0	0	0	10	PALULOS	1959	1983	1998
22 RUE DE LA LAUCH	10	10	0	0	0	10	0	0	0	10	PALULOS	1959	1983	1998
23 RUE DE LA LAUCH	10	10	0	0	0	10	0	0	0	10	PALULOS	1959	1983	1998
24 RUE DE LA LAUCH	20	20	0	0	1	9	10	0	0	20	PALULOS	1978	2000	1997
25 RUE DE LA LAUCH	10	10	0	0	0	10	0	0	0	10	PALULOS	1959	1983	1998
26 RUE DE LA LAUCH	20	20	0	0	1	9	10	0	0	20	PALULOS	1979	2000	1997
27 RUE DE LA LAUCH	10	10	0	0	0	10	0	0	0	10	PALULOS	1959	1983	1998
28 RUE DE LA LAUCH	20	20	0	0	1	9	10	0	0	20	PALULOS	1979	2000	1997
29 RUE DE LA LAUCH	10	10	0	0	0	10	0	0	0	10	PALULOS	1959	1983	1998
30 RUE DE LA LAUCH	20	20	0	0	16	4	0	0	0	20	PALULOS	1959	1983	1998
31 RUE DE LA LAUCH	10	10	0	0	0	10	0	0	0	10	PALULOS	1959	1983	1998
32 RUE DE LA LAUCH	20	20	0	0	16	4	0	0	0	20	PALULOS	1959	1983	1998
33 RUE DE LA LAUCH	10	10	0	0	0	10	0	0	0	10	PALULOS	1959	1983	1998
35 RUE DE LA LAUCH	10	10	0	0	0	10	0	0	0	10	PALULOS	1959	1983	1998
37 RUE DE LA LAUCH	10	10	0	0	0	10	0	0	0	10	PALULOS	1959	1983	1998
39 RUE DE LA LAUCH	10	10	0	0	0	10	0	0	0	10	PALULOS	1959	1983	1998
41 RUE DE LA LAUCH	10	10	0	0	0	10	0	0	0	10	PALULOS	1959	1983	1998
1 RUE DE LA LIEPVRETTE	10	10	0	0	0	0	10	0	0	10	PALULOS	1958	1983	1998
3 RUE DE LA LIEPVRETTE	10	10	0	0	0	0	10	0	0	10	PALULOS	1958	1983	1998
5 RUE DE LA LIEPVRETTE	10	10	0	0	0	0	10	0	0	10	PALULOS	1958	1983	1998
7 RUE DE LA LIEPVRETTE	10	10	0	0	0	0	10	0	0	10	PALULOS	1958	1983	1998
9 RUE DE LA LIEPVRETTE	10	10	0	0	0	0	10	0	0	10	PALULOS	1958	1983	1998
11 RUE DE LA LIEPVRETTE	10	10	0	0	0	0	10	0	0	10	PALULOS	1958	1983	1998
13 RUE DE LA LIEPVRETTE	10	10	0	0	0	0	10	0	0	10	PALULOS	1958	1983	1998
1 RUE DE LA MAGEL	10	10	0	0	2	1	4	2	1	10	PALULOS	1959	1983	1998
2 RUE DE LA MAGEL	10	10	0	0	0	5	5	0	0	10	PALULOS	1958	1983	1998
3 RUE DE LA MAGEL	10	10	0	0	2	1	4	2	1	10	PALULOS	1959	1983	1998
4 RUE DE LA MAGEL	10	10	0	0	0	5	5	0	0	10	PALULOS	1958	1983	1998
5 RUE DE LA MAGEL	10	10	0	0	2	1	4	2	1	10	PALULOS	1959	1983	1998
6 RUE DE LA MAGEL	10	10	0	0	0	5	5	0	0	10	PALULOS	1960	1983	1998
7 RUE DE LA MAGEL	10	10	0	0	2	1	4	2	1	10	PALULOS	1959	1983	1998
8 RUE DE LA MAGEL	10	10	0	0	0	10	0	0	0	10	PALULOS	1960	1983	1998
9 RUE DE LA MAGEL	10	10	0	0	0	5	5	0	0	10	PALULOS	1960	1983	1998
10 RUE DE LA MAGEL	10	10	0	0	0	5	5	0	0	10	PALULOS	1960	1983	1998
11 RUE DE LA MAGEL	10	10	0	0	0	5	5	0	0	10	PALULOS	1960	1983	1998
13 RUE DE LA MAGEL	10	10	0	0	0	5	5	0	0	10	PALULOS	1959	1983	1998
15 RUE DE LA MAGEL	10	10	0	0	0	5	5	0	0	10	PALULOS	1959	1983	1998
11 RUE DE LA THUR	24	24	0	0	1	17	6	0	0	24	PLA CFF	1975	2006	2006
28 RUE DE L'ILL	10	10	0	0	0	0	10	0	0	10	PALULOS	1957	1983	1998
30 RUE DE L'ILL	10	10	0	0	0	0	10	0	0	10	PALULOS	1957	1983	1998
32 RUE DE L'ILL	10	10	0	0	0	0	10	0	0	10	PALULOS	1957	1983	1998
34 RUE DE L'ILL	8	8	0	0	0	4	4	0	0	8	PALULOS	1958	1983	1998
36 RUE DE L'ILL	8	8	0	0	0	4	4	0	0	8	PALULOS	1958	1983	1998
38 RUE DE L'ILL	8	8	0	0	0	4	4	0	0	8	PALULOS	1958	1983	1998
40 RUE DE L'ILL	8	8	0	0	0	4	4	0	0	8	PALULOS	1958	1983	1998
42 RUE DE L'ILL	90	90	0	0	1	88	1	0	0	90	PALULOS	1961	1983	1998
44 RUE DE L'ILL	10	10	0	0	0	0	10	0	0	10	PALULOS	1958	1983	1998
46 RUE DE L'ILL	10	10	0	0	0	0	10	0	0	10	PALULOS	1958	1983	1998
48 RUE DE L'ILL	10	10	0	0	0	5	5	0	0	10	PALULOS	1959	1983	1998
50 RUE DE L'ILL	10	10	0	0	0	5	5	0	0	10	PALULOS	1959	1983	1998
52 RUE DE L'ILL	10	10	0	0	0	5	5	0	0	10	PALULOS	1959	1983	1998
54 RUE DE L'ILL	10	10	0	0	0	5	5	0	0	10	PALULOS	1959	1983	1998
1 RUE HECHNER	6	6	0	0	3	3	0	0	0	6	PALULOS	1957	1983	1998
3 RUE HECHNER	6	6	0	0	3	3	0	0	0	6	PALULOS	1957	1983	1998
17 RUE HECHNER	6	6	0	0	0	3	0	3	0	6	PALULOS	1957	1983	1998
19 RUE HECHNER	6	6	0	0	0	3	0	3	0	6	PALULOS	1957	1983	1998
Total	**1760**	**1760**	**0**	**21**	**223**	**841**	**622**	**45**	**8**	**1686**				
Total	**1760**	**1760**	**0**	**21**	**223**	**841**	**622**	**45**	**8**	**1686**				

QUARTIER DE STRASBOURG-CRONENBOURG-OUEST

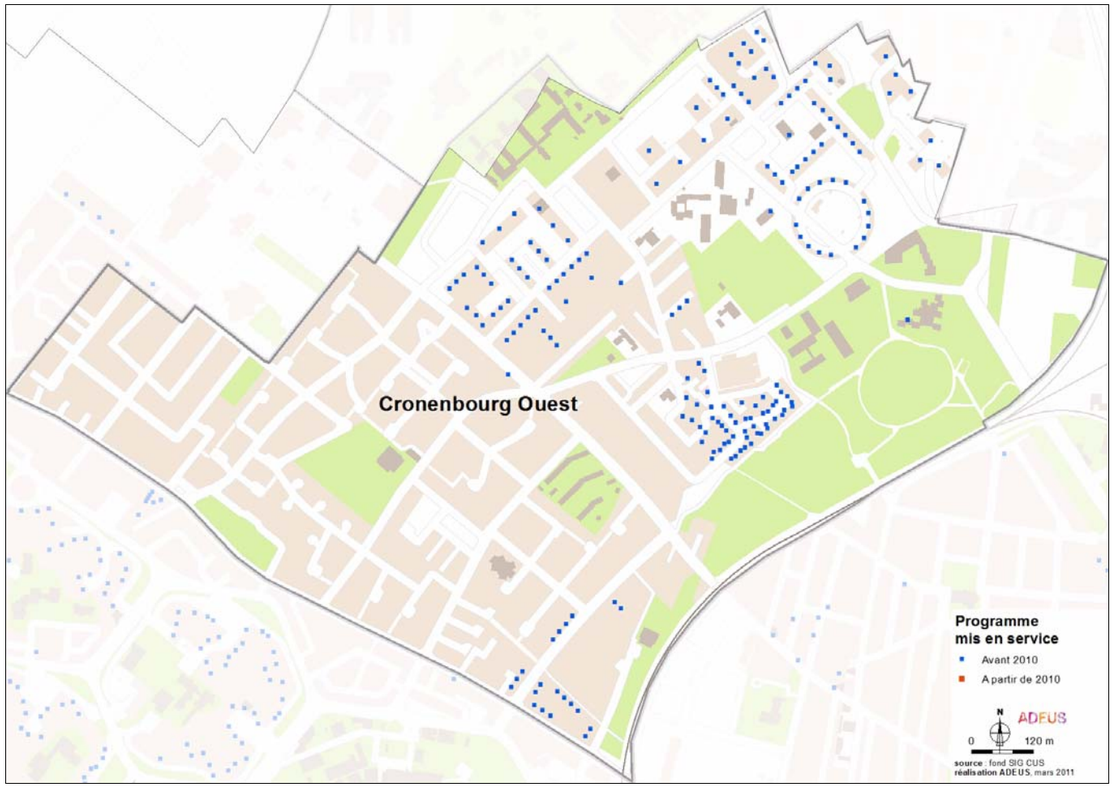

Volume du parc au 1er janvier 2011	Nouvelles mises en service 2010
2 639 logements	aucune mise en service en 2010

Bailleur	Total logements	conven-tionnés	Cham bres	T1	T2	T3	T4	T5	T6et +
CUS HABITAT	2152	2152	0	88	231	709	760	286	78
BATIGERE NORD-EST	280	0	0	0	40	133	96	11	0
LA STRASBOURGEOISE	126	126	0	0	0	63	63	0	0
SICI	32	32	0	0	0	0	32	0	0
SIBAR	25	0	0	0	7	7	7	4	0
NOUVEAU LOGIS DE L'EST	16	16	0	0	0	16	0	0	0
IMMOBILIERE 3F	8	8	0	1	1	6	0	0	0
TOTAL QUARTIER	**2639**	**2334**	**0**	**89**	**279**	**934**	**958**	**301**	**78**

	Chambres	T1	T2	T3	T4	T5	T6&+
Strasbourg	1,4 %	5,2 %	15,2 %	39,9 %	28,9 %	8,1 %	1,4 %
Quartier	0 %	3,4 %	10,6 %	35,4 %	36,3 %	11,4 %	3 %

STRASBOURG - CRONENBOURG OUEST

	Total logements	Logts conventionnés	Chambres	T1	T2	T3	T4	T5	T6 &+	Nb logts réhabilités	Financement	Date mise en service	Date Convention	Date Réhabilitation
BATIGERE NORD-EST														
8 RUE CURIE	10	0	0	0	0	0	5	5	0	0	PSI	1959	-	-
10 RUE CURIE	10	0	0	0	0	10	0	0	0	0	PSI	1959	-	-
12 RUE CURIE	10	0	0	0	0	0	5	5	0	0	PSI	1959	-	-
2 RUE DU CHAMP DE MANŒUVRE	16	0	0	0	0	8	8	0	0	0	ILN-ANRU convention en cours	2004	-	-
4 RUE DU CHAMP DE MANŒUVRE	16	0	0	0	0	8	8	0	0	0	ILN-ANRU convention en cours	2004	-	-
6 RUE DU CHAMP DE MANŒUVRE	16	0	0	0	0	8	8	0	0	0	ILN-ANRU convention en cours	2004	-	-
8 RUE DU CHAMP DE MANŒUVRE	16	0	0	0	0	8	8	0	0	0	ILN-ANRU convention en cours	2004	-	-
10 RUE DU CHAMP DE MANŒUVRE	16	0	0	0	0	8	8	0	0	0	ILN-ANRU convention en cours	2004	-	-
12A CHAMP DE MANOEUVRE	1	0	0	0	0	0	1	0	0	0	LIBRE	2008		
14 RUE DU CHAMP DE MANŒUVRE	10	0	0	0	0	5	5	0	0	0	ILN-ANRU convention en cours	2004	-	-
16 RUE DU CHAMP DE MANŒUVRE	10	0	0	0	0	5	5	0	0	0	ILN-ANRU convention en cours	2004	-	-
18 RUE DU CHAMP DE MANŒUVRE	10	0	0	0	0	5	5	0	0	0	ILN-ANRU convention en cours	2004	-	-
20 RUE DU CHAMP DE MANŒUVRE	39	0	0	0	19	19	0	1	0	0	ILN-ANRU convention en cours	2004	-	-
22 RUE DU CHAMP DE MANŒUVRE	40	0	0	0	21	19	0	0	0	0	ILN-ANRU convention en cours	2004	-	-
24 RUE DU CHAMP DE MANŒUVRE	10	0	0	0	0	5	5	0	0	0	ILN-ANRU convention en cours	2004	-	-
26 RUE DU CHAMP DE MANŒUVRE	10	0	0	0	0	5	5	0	0	0	ILN-ANRU convention en cours	2004	-	-
28 RUE DU CHAMP DE MANŒUVRE	10	0	0	0	0	5	5	0	0	0	ILN-ANRU convention en cours	2004	-	-
30 RUE DU CHAMP DE MANŒUVRE	10	0	0	0	0	5	5	0	0	0	ILN-ANRU convention en cours	2004	-	-
32 RUE DU CHAMP DE MANŒUVRE	10	0	0	0	0	5	5	0	0	0	ILN-ANRU convention en cours	2004	-	-
34 RUE DU CHAMP DE MANŒUVRE	10	0	0	0	0	5	5	0	0	0	ILN-ANRU convention en cours	2004	-	-
Total	**280**	**0**	**0**	**0**	**40**	**133**	**96**	**11**	**0**	**0**				
CUS HABITAT														
1 PLACE DE HALDENBOURG	16	16	0	0	0	8		0	8	16	PALULOS	1966	1989	1989
3 PLACE DE HALDENBOURG	64	64	0	0	48	16	0	0	0	64	PALULOS	1966	1989	1989
5 PLACE DE HALDENBOURG	16	16	0	0	0	8	0	0	8	16	PALULOS	1966	1989	1989
195 ROUTE DE MITTELHAUSBERGEN	4	4	0	0	1	3	0	0	0	0	PLUS	2005	2005	0
220 ROUTE DE MITTELHAUSBERGEN	20	20	0	0	0	8	12	0	0	20	PALULOS	1966	1989	1989
222 ROUTE DE MITTELHAUSBERGEN	14	14	0	0	0	8	6	0	0	14	PALULOS	1966	1989	1989
224 ROUTE DE MITTELHAUSBERGEN	14	14	0	0	0	2	12	0	0	14	PALULOS	1966	1989	1989
1 RUE AUGUSTIN FRESNEL	18	18	0	0	0	9	9	0	0	18	PALULOS	1969	1994	1994
3 RUE AUGUSTIN FRESNEL	18	18	0	0	0	9	9	0	0	18	PALULOS	1969	1994	1994
4 RUE AUGUSTIN FRESNEL	2	2	0	0	0	0	0	0	2	2	PALULOS	1969	1994	1994
5 RUE AUGUSTIN FRESNEL	18	18	0	0	0	9	9	0	0	18	PALULOS	1969	1994	1994
6 RUE AUGUSTIN FRESNEL	16	16	0	0	0	7	9	0	0	16	PALULOS	1969	1994	1994
8 RUE AUGUSTIN FRESNEL	18	18	0	0	0	9	9	0	0	18	PALULOS	1969	1994	1994
10 RUE AUGUSTIN FRESNEL	18	18	0	0	0	9	9	0	0	18	PALULOS	1969	1994	1994
11 RUE AUGUSTIN FRESNEL	91	91	0	30	5	56	0	0	0	91	PALULOS	1969	1994	1994
12 RUE AUGUSTIN FRESNEL	18	18	0	0	0	9	9	0	0	18	PALULOS	1969	1994	1994
20 RUE AUGUSTIN FRESNEL	18	18	0	0	0	1	8	9	0	18	PALULOS	1969	1994	1994
22 RUE AUGUSTIN FRESNEL	18	18	0	0	0	10	8	0	0	18	PALULOS	1969	1994	1994
24 RUE AUGUSTIN FRESNEL	18	18	0	0	0	10	8	0	0	18	PALULOS	1969	1994	1994
26 RUE AUGUSTIN FRESNEL	18	18	0	0	0	10	8	0	0	18	PALULOS	1969	1994	1994
28 RUE AUGUSTIN FRESNEL	18	18	0	0	0	10	8	0	0	18	PALULOS	1969	1994	1994
30 RUE AUGUSTIN FRESNEL	18	18	0	0	0	10	8	0	0	18	PALULOS	1969	1994	1994
32 RUE AUGUSTIN FRESNEL	18	18	0	0	0	1	8	9	0	18	PALULOS	1969	1994	1994
34 RUE AUGUSTIN FRESNEL	39	39	0		8	7	17	7	0	39	PALULOS	1972	1995	1995
36 RUE AUGUSTIN FRESNEL	38	38	0	1	7	7	14	7	2	38	PALULOS	1972	1995	1995
38 RUE AUGUSTIN FRESNEL	39	39	0	1	7	7	15	8	1	39	PALULOS	1972	1995	1995
40 RUE AUGUSTIN FRESNEL	18	18	0	0	0	10	8	0	0	18	PALULOS	1969	1994	1994
42 RUE AUGUSTIN FRESNEL	18	18	0	0	0	10	8	0	0	18	PALULOS	1969	1994	1994
44 RUE AUGUSTIN FRESNEL	18	18	0	0	0	10	8	0	0	18	PALULOS	1969	1994	1994
46 RUE AUGUSTIN FRESNEL	18	18	0	0	0	10	8	0	0	18	PALULOS	1969	1994	1994
34 RUE BECQUEREL	12	12	0	0	0	7	5	0	0	12	PALULOS	1964	1987	1987
35 RUE BECQUEREL	10	10	0	0	0	5		1	4	10	PALULOS	1969	1994	1994
36 RUE BECQUEREL	12	12	0	0	0	7	5	0	0	12	PALULOS	1964	1987	1987
37 RUE BECQUEREL	10	10	0	0	0	6	4	0	0	10	PALULOS	1969	1994	1994
38 RUE BECQUEREL	12	12	0	0	0	7	5	0	0	12	PALULOS	1964	1987	1987
39 RUE BECQUEREL	10	10	0	0	0	5	0	1	4	10	PALULOS	1969	1994	1994
1 RUE D ALEMBERT	18	18	0	0	0	7	8	3	0	18	PALULOS	1964	1987	1987
2 RUE D ALEMBERT	22	22	0	0	0	8	8	4	2	22	PALULOS	1964	1987	1987
3 RUE D ALEMBERT	22	22	0	0	0	8	8	4	2	22	PALULOS	1964	1987	1987
1 RUE DU CHAMP DE MANOEUVRE	12	12	0	0	0	7	5	0	0	12	PALULOS	1966	1989	1989
3 RUE DU CHAMP DE MANOEUVRE	12	12	0	0	0	7	5	0	0	12	PALULOS	1966	1989	1989
5 RUE DU CHAMP DE MANOEUVRE	12	12	0	0	0	7	5	0	0	12	PALULOS	1966	1989	1989
7 RUE DU CHAMP DE MANOEUVRE	12	12	0	0	0	0	6	6	0	12	PALULOS	1966	1989	1989
9 RUE DU CHAMP DE MANOEUVRE	12	12	0	0	0	0	6	6	0	12	PALULOS	1966	1989	1989
11 RUE DU CHAMP DE MANOEUVRE	12	12	0	0	0	0	6	6	0	12	PALULOS	1966	1989	1989
13 RUE DU CHAMP DE MANOEUVRE	12	12	0	0	0	1	5	6	0	12	PALULOS	1966	1989	1989
15 RUE DU CHAMP DE MANOEUVRE	12	12	0	0	0	1	5	6	0	12	PALULOS	1966	1989	1989
17 RUE DU CHAMP DE MANOEUVRE	12	12	0	0	0	1	5	6	0	12	PALULOS	1966	1989	1989
2 RUE DU LOESS	12	12	0	0	0	6	6	0	0	12	PALULOS	1966	1989	1989
4 RUE DU LOESS	12	12	0	0	0	6	6	0	0	12	PALULOS	1966	1989	1989
6 RUE DU LOESS	12	12	0	0	0	6	6	0	0	12	PALULOS	1966	1989	1989
8 RUE DU LOESS	20	20	0	0	0	8	12	0	0	20	PALULOS	1966	1989	1989
10 RUE DU LOESS	14	14	0	0	0	8	6	0	0	14	PALULOS	1966	1989	1989
12 RUE DU LOESS	14	14	0	0	0	2	12	0	0	14	PALULOS	1966	1989	1989
14 RUE DU LOESS	16	16	0	0	0	8	0	0	8	16	PALULOS	1966	1989	1989
16 RUE DU LOESS	64	64	0	0	48	16	0	0	0	64	PALULOS	1966	1989	1989
18 RUE DU LOESS	16	16	0	0	0	8	0	0	8	16	PALULOS	1966	1989	1989

	Total logements	Logts conventionnés	Chambres	T1	T2	T3	T4	T5	T6 &+	Nb logts réhabilités	Financement	Date mise en service	Date Convention	Date Réhabilitation
CUS HABITAT (suite)														
23 RUE GALILEE	1	1	0	0	0	0	0	0	1	0	P.L.F. C.D.C.	1995	1995	0
25 RUE GALILEE	1	1	0	0	0	0	0	1	0	0	P.L.A. C.D.C.	1984	1984	0
26 RUE GALILEE	1	1	0	0	0	0	0	0	1	0	P.L.A. C.D.C.	1984	1984	0
27 RUE GALILEE	1	1	0	0	0	0	0	1	0	0	P.L.A. C.D.C.	1984	1984	0
28 RUE GALILEE	1	1	0	0	0	0	0	1	0	0	P.L.A. C.D.C.	1984	1984	0
29 RUE GALILEE	1	1	0	0	0	0	0	1	0	0	P.L.A. C.D.C.	1984	1984	0
30 RUE GALILEE	1	1	0	0	0	0	0	1	0	0	P.L.A. C.D.C.	1984	1984	0
31 RUE GALILEE	1	1	0	0	0	0	0	1	0	0	P.L.A. C.D.C.	1984	1984	0
32 RUE GALILEE	1	1	0	0	0	0	0	1	0	0	P.L.A. C.D.C.	1984	1984	0
33 RUE GALILEE	1	1	0	0	0	0	0	0	1	0	P.L.A. C.D.C.	1984	1984	0
34 RUE GALILEE	1	1	0	0	0	0	0	0	1	0	P.L.A. C.D.C.	1984	1984	0
35 RUE GALILEE	1	1	0	0	0	0	0	0	1	0	P.L.A. C.D.C.	1984	1984	0
36 RUE GALILEE	1	1	0	0	0	0	0	1	0	0	P.L.A. C.D.C.	1984	1984	0
37 RUE GALILEE	1	1	0	0	0	0	0	1	0	0	P.L.A. C.D.C.	1984	1984	0
38 RUE GALILEE	1	1	0	0	0	0	0	0	1	0	P.L.A. C.D.C.	1984	1984	0
39 RUE GALILEE	1	1	0	0	0	0	0	1	0	0	P.L.A. C.D.C.	1984	1984	0
40 RUE GALILEE	1	1	0	0	0	0	0	1	0	0	P.L.A. C.D.C.	1984	1984	0
41 RUE GALILEE	1	1	0	0	0	0	0	1	0	0	P.L.A. C.D.C.	1984	1984	0
42 RUE GALILEE	6	6	0	0	1	1	2	2	0	0	P.L.A. C.D.C.	1984	1984	0
43 RUE GALILEE	1	1	0	0	0	0	0	0	1	0	P.L.A. C.D.C.	1984	1984	0
44 RUE GALILEE	6	6	0	0	1	3	2	0	0	0	P.L.A. C.D.C.	1984	1984	0
45 RUE GALILEE	1	1	0	0	0	0	0	0	1	0	P.L.F. C.D.C.	1995	1995	0
47 RUE GALILEE	8	8	0	0	0	6	2	0	0	0	P.L.F. C.D.C.	1995	1995	0
49 RUE GALILEE	8	8	0	0	0	6	2	0	0	0	P.L.F. C.D.C.	1995	1995	0
1 RUE GAY LUSSAC	22	22	0	0	0	8	8	4	2	22	PALULOS	1964	1987	1987
2 RUE GAY LUSSAC	22	22	0	0	0	8	8	4	2	22	PALULOS	1964	1987	1987
4 RUE GAY LUSSAC	22	22	0	0	0	8	8	4	2	22	PALULOS	1964	1987	1987
1 RUE HERSCHEL	8	8	0	0	0	6	2	0	0	0	P.L.F. C.D.C.	1995	1995	0
2 RUE HERSCHEL	1	1	0	0	0	0	0	1	0	0	P.L.F. C.D.C.	1995	1995	0
3 RUE HERSCHEL	8	8	0	0	0	6	2	0	0	0	P.L.F. C.D.C.	1995	1995	0
4 RUE HERSCHEL	8	8	0	0	0	6	2	0	0	0	P.L.F. C.D.C.	1995	1995	0
6 RUE HERSCHEL	8	8	0	0	0	6	2	0	0	0	P.L.F. C.D.C.	1995	1995	0
8 RUE HERSCHEL	10	10	0	0	2	2	4	2	0	0	P.L.F. C.D.C.	1995	1995	0
10 RUE HERSCHEL	10	10	0	0	2	2	4	2	0	0	P.L.F. C.D.C.	1995	1995	0
12 RUE HERSCHEL	10	10	0	0	2	2	4	2	0	0	P.L.F. C.D.C.	1995	1995	0
8 RUE KEPLER	61	61	0	0	12	13	36	0	0	61	PALULOS	1972	1995	1995
9 RUE KEPLER	64	64	0	0	14	13	37	0	0	64	PALULOS	1972	1995	1995
12 RUE KEPLER	63	63	0	0	12	13	37	0	1	63	PALULOS	1972	1995	1995
20 RUE KEPLER	38	38	0	1	7	7	14	7	2	38	PALULOS	1972	1995	1995
22 RUE KEPLER	39	39	0		8	7	16	7	1	39	PALULOS	1972	1995	1995
24 RUE KEPLER	39	39	0	1	7	7	15	8	1	39	PALULOS	1972	1995	1995
25 RUE KEPLER	63	63	0	23	16	24	0	0	0	63	PALULOS	1972	1995	1995
1 RUE LAVOISIER	18	18	0	0	0	0	9	9	0	18	PALULOS	1969	1994	1994
2 RUE LAVOISIER	18	18	0	0	0	0	9	9	0	18	PALULOS	1969	1994	1994
3 RUE LAVOISIER	18	18	0	0	0	0	9	9	0	18	PALULOS	1969	1994	1994
4 RUE LAVOISIER	18	18	0	0	0	0	9	9	0	18	PALULOS	1969	1994	1994
5 RUE LAVOISIER	18	18	0	0	0	0	9	9	0	18	PALULOS	1969	1994	1994
6 RUE LAVOISIER	18	18	0	0	0	0	9	9	0	18	PALULOS	1969	1994	1994
7 RUE LAVOISIER	18	18	0	0	0	0	9	9	0	18	PALULOS	1969	1994	1994
8 RUE LAVOISIER	18	18	0	0	0	0	9	9	0	18	PALULOS	1969	1994	1994
9 RUE LAVOISIER	18	18	0	0	0	0	9	9	0	18	PALULOS	1969	1994	1994
10 RUE LAVOISIER	18	18	0	0	0	0	9	9	0	18	PALULOS	1969	1994	1994
12 RUE LAVOISIER	18	18	0	0	0	0	10	8	0	18	PALULOS	1969	1994	1994
14 RUE LAVOISIER	18	18	0	0	0	0	10	8	0	18	PALULOS	1969	1994	1994
16 RUE LAVOISIER	18	18	0	0	0	0	10	8	0	18	PALULOS	1969	1994	1994
18 RUE LAVOISIER	18	18	0	0	0	0	10	8	0	18	PALULOS	1969	1994	1994
20 RUE LAVOISIER	18	18	0	0	0	0	10	8	0	18	PALULOS	1969	1994	1994
21 RUE LAVOISIER	105	105	0	30	15	60	0	0	0	105	PALULOS	1969	1994	1994
2 RUE NEWTON	1	1	0	0	0	0	0	1	0	0	P.L.A. C.D.C.	1984	1984	0
3 RUE NEWTON	1	1	0	0	0	0	0	1	0	0	P.L.A. C.D.C.	1984	1984	0
4 RUE NEWTON	1	1	0	0	0	0	0	1	0	0	P.L.A. C.D.C.	1984	1984	0
5 RUE NEWTON	1	1	0	0	0	0	0	0	1	0	P.L.A. C.D.C.	1984	1984	0
6 RUE NEWTON	1	1	0	0	0	0	0	0	1	0	P.L.A. C.D.C.	1984	1984	0
7 RUE NEWTON	1	1	0	0	0	0	0	0	1	0	P.L.A. C.D.C.	1984	1984	0
8 RUE NEWTON	1	1	0	0	0	0	0	0	1	0	P.L.A. C.D.C.	1984	1984	0
9 RUE NEWTON	1	1	0	0	0	0	0	1	0	0	P.L.A. C.D.C.	1984	1984	0
10 RUE NEWTON	1	1	0	0	0	0	0	0	1	0	P.L.A. C.D.C.	1984	1984	0
11 RUE NEWTON	1	1	0	0	0	0	0	0	1	0	P.L.A. C.D.C.	1984	1984	0
12 RUE NEWTON	1	1	0	0	0	0	0	0	1	0	P.L.A. C.D.C.	1984	1984	0
13 RUE NEWTON	1	1	0	0	0	0	0	0	1	0	P.L.A. C.D.C.	1984	1984	0
14 RUE NEWTON	1	1	0	0	0	0	0	1	0	0	P.L.A. C.D.C.	1984	1984	0
15 RUE NEWTON	6	6	0	0	1	3	2	0	0	0	P.L.A. C.D.C.	1984	1984	0
16 RUE NEWTON	1	1	0	0	0	0	0	0	1	0	P.L.A. C.D.C.	1984	1984	0
17 RUE NEWTON	6	6	0	0	0	1	3	2	0	0	P.L.A. C.D.C.	1984	1984	0
18 RUE NEWTON	1	1	0	0	0	0	0	1	0	0	P.L.A. C.D.C.	1984	1984	0
19 RUE NEWTON	7	7	0	1	1	1	2	2	0	0	P.L.A. C.D.C.	1984	1984	0
20 RUE NEWTON	1	1	0	0	0	0	0	0	1	0	P.L.A. C.D.C.	1984	1984	0
22 RUE NEWTON	1	1	0	0	0	0	0	1	0	0	P.L.A. C.D.C.	1984	1984	0
24 RUE NEWTON	1	1	0	0	0	0	0	1	0	0	P.L.A. C.D.C.	1984	1984	0
26 RUE NEWTON	6	6	0	0	1	3	2	0	0	0	P.L.A. C.D.C.	1984	1984	0

	Total logements	Logts conventionnés	Chambres	T1	T2	T3	T4	T5	T6 &+	Nb logts réhabilités	Financement	Date mise en service	Date Convention	Date Réhabilitation
CUS HABITAT (suite)														
5 RUE PARACELSE	10	10	0	0	0	6	4	0	0	10	PALULOS	1969	1994	1994
6 RUE PARACELSE	10	10	0	0	0	5	5	0	0	10	PALULOS	1969	1994	1994
7 RUE PARACELSE	10	10	0	0	0	6	4	0	0	10	PALULOS	1969	1994	1994
8 RUE PARACELSE	15	15	0	0	5	6	4	0	0	15	PALULOS	1969	1994	1994
9 RUE PARACELSE	10	10	0	0	0	6	4	0	0	10	PALULOS	1969	1994	1994
10 RUE PARACELSE	10	10	0	0	0	5	5	0	0	10	PALULOS	1969	1994	1994
11 RUE PARACELSE	10	10	0	0	0	6	4	0	0	10	PALULOS	1969	1994	1994
20 RUE PARACELSE	10	10	0	0	0	6	4	0	0	10	PALULOS	1969	1994	1994
22 RUE PARACELSE	10	10	0	0	0	6	4	0	0	10	PALULOS	1969	1994	1994
Total	**2152**	**2152**	**0**	**88**	**231**	**709**	**760**	**286**	**78**	**1994**				
IMMOBILIERE 3F														
26A ROUTE D'OBERHAUSBERGEN	8	8	0	1	1	6	0	0	0	0	PLA CFF	1992	1986	-
Total	**8**	**8**	**0**	**1**	**1**	**6**	**0**	**0**	**0**	**0**				
LE NOUVEAU LOGIS DE L'EST														
11 RUE DE STUTZHEIM	8	8	0	0	0	8	0	0	0	0	PLA	1993	1993	-
13 RUE DE STUTZHEIM	8	8	0	0	0	8	0	0	0	0	PLA	1993	1993	-
Total	**16**	**16**	**0**	**0**	**0**	**16**	**0**	**0**	**0**	**0**				
SIBAR														
13 RUE CURIE	25	0	0	0	7	7	7	4	0	0	PLA CFF	1965	-	-
Total	**25**	**0**	**0**	**0**	**7**	**7**	**7**	**4**	**0**	**0**				
SICI														
14 RUE DE STUTZHEIM	8	8	0	0	0	0	8	0	0	8	PLA CFF	1964	2006	2005
16 RUE DE STUTZHEIM	8	8	0	0	0	0	8	0	0	8	PLA CFF	1964	2006	2005
18 RUE DE STUTZHEIM	8	8	0	0	0	0	8	0	0	8	PLA CFF	1964	2006	2005
20 RUE DE STUTZHEIM	8	8	0	0	0	0	8	0	0	8	PLA CFF	1964	2006	2005
Total	**32**	**32**	**0**	**0**	**0**	**0**	**32**	**0**	**0**	**32**				
LA STRASBOURGEOISE HABITAT														
116 ROUTE D'OBERHAUSBERGEN	8	8	0	0	0	4	4	0	0	8	HLMO	1964	1984	1985
118 ROUTE D'OBERHAUSBERGEN	8	8	0	0	0	4	4	0	0	8	HLMO	1964	1984	1985
120 ROUTE D'OBERHAUSBERGEN	10	10	0	0	0	5	5	0	0	10	HLMO	1964	1984	1985
122 ROUTE D'OBERHAUSBERGEN	10	10	0	0	0	5	5	0	0	10	HLMO	1964	1984	1985
124 ROUTE D'OBERHAUSBERGEN	10	10	0	0	0	5	5	0	0	10	HLMO	1964	1984	1985
126 ROUTE D'OBERHAUSBERGEN	10	10	0	0	0	5	5	0	0	10	HLMO	1964	1984	1985
128 ROUTE D'OBERHAUSBERGEN	10	10	0	0	0	5	5	0	0	10	HLMO	1964	1984	1985
130 ROUTE D'OBERHAUSBERGEN	10	10	0	0	0	5	5	0	0	10	HLMO	1964	1984	1985
132 ROUTE D'OBERHAUSBERGEN	10	10	0	0	0	5	5	0	0	10	HLMO	1964	1984	1985
22 RUE DE STUTZHEIM	8	8	0	0	0	4	4	0	0	8	HLMO	1964	1984	1985
24 RUE DE STUTZHEIM	8	8	0	0	0	4	4	0	0	8	HLMO	1964	1984	1985
26 RUE DE STUTZHEIM	8	8	0	0	0	4	4	0	0	8	HLMO	1964	1984	1985
29 RUE DE STUTZHEIM	8	8	0	0	0	4	4	0	0	8	HLMO	1964	1984	1985
31 RUE DE STUTZHEIM	8	8	0	0	0	4	4	0	0	8	HLMO	1964	1984	1985
Total	**126**	**126**	**0**	**0**	**0**	**63**	**63**	**0**	**0**	**126**				
Total	**2639**	**2334**	**0**	**89**	**279**	**934**	**958**	**301**	**78**	**2152**				

QUARTIER DE STRASBOURG-ELSAU

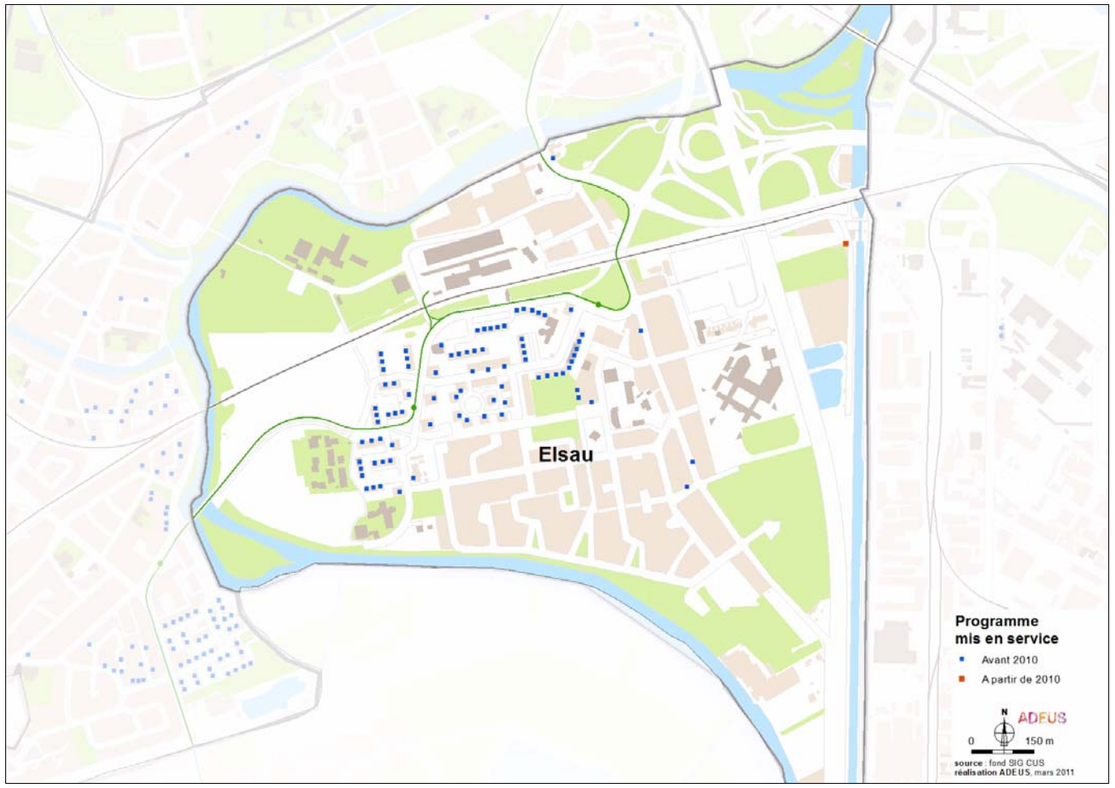

Volume du parc au 1er janvier 2011	Nouvelles mises en service 2010
1 620 logements	15 logements

Bailleur	Total logements	conven-tionnés	Cham bres	T1	T2	T3	T4	T5	T6et +
CUS HABITAT	1167	1167	0	15	129	323	522	144	34
SIBAR	244	108	0	37	43	86	51	27	0
PERSPECTIVES HABITAT	117	117	0	67	21	12	15	2	0
NOUVEAU LOGIS DE L'EST	68	68	0	0	13	9	27	19	0
ADOMA	15	15	16	7	3	0	0	0	0
IMMOBILIERE 3F	9	8	0	0	1	8	0	0	0
TOTAL QUARTIER	**1620**	**1483**	**16**	**126**	**210**	**438**	**615**	**192**	**34**

	Chambres	T1	T2	T3	T4	T5	T6&+
Strasbourg	1,4 %	5,2 %	15,2 %	39,9 %	28,9 %	8,1 %	1,4 %
Quartier	0,3 %	7,8 %	13 %	27 %	38 %	11,9 %	2,1 %

STRASBOURG - ELSAU

	Total logements	Logts conventionnés	Chambres	T1	T2	T3	T4	T5	T6 &+	Nb logts réhabilités	Financement	Date mise en service	Date Convention	Date Réhabilitation
ADOMA														
1B, rue de l'AIN	15	15	16	7	3	0	0	0	0	0	PLAI CUS&CG	2010	2010	
Total	**15**	**15**	**16**	**7**	**3**	**0**	**0**	**0**	**0**	**0**				
CUS HABITAT														
30 AV JEAN BAPTISTE PIGALLE	64	64	0	0	13	13	38	0	0	64	PALULOS	1969	1998	1998
7 RUE CRANACH	10	10	0	0	0	0	0	5	5	10	PALULOS	1969	1998	1998
8 RUE CRANACH	10	10	0	0	0	5	5	0	0	10	PALULOS	1969	1998	1998
9 RUE CRANACH	10	10	0	0	0	0	0	5	5	10	PALULOS	1969	1998	1998
10 RUE CRANACH	10	10	0	0	0	5	5	0	0	10	PALULOS	1969	1998	1998
11 RUE CRANACH	10	10	0	0	0	0	0	5	5	10	PALULOS	1969	1998	1998
12 RUE CRANACH	10	10	0	0	0	5	5	0	0	10	PALULOS	1969	1998	1998
20 RUE CRANACH	16	16	0	0	0	8	8	0	0	16	PALULOS	1969	1998	1998
22 RUE CRANACH	16	16	0	0	0	8	8	0	0	16	PALULOS	1969	1998	1998
24 RUE CRANACH	16	16	0	0	0	8	8	0	0	16	PALULOS	1969	1998	1998
91 RUE DE L UNTERELSAU	7	7	0	0	2	2	2	1	0	0	PLUS	2008	2008	0
91 RUE DE L UNTERELSAU	3	3	0	0	1	2	0	0	0	0	PLUS Démunis	2008	2008	0
3 RUE DURER	10	10	0	0	0	5	5	0	0	10	PALULOS	1969	1998	1998
5 RUE DURER	10	10	0	0	0	5	5	0	0	10	PALULOS	1969	1998	1998
7 RUE DURER	10	10	0	0	0	5	5	0	0	10	PALULOS	1969	1998	1998
11 RUE DURER	16	16	0	0	0	8	8	0	0	16	PALULOS	1969	1998	1998
12 RUE DURER	10	10	0	0	0	0	5	5	0	10	PALULOS	1969	1998	1998
13 RUE DURER	16	16	0	0	0	8	8	0	0	16	PALULOS	1969	1998	1998
14 RUE DURER	10	10	0	0	0	0	5	5	0	10	PALULOS	1969	1998	1998
15 RUE DURER	16	16	0	0	0	8	8	0	0	16	PALULOS	1969	1998	1998
16 RUE DURER	10	10	0	0	0	0	5	5	0	10	PALULOS	1969	1998	1998
20 RUE DURER	24	24	0	0	4	4	11	5	0	24	PALULOS	1969	1998	1998
6 RUE JEAN MARTIN WEIS	60	60	0	0	12	11	37	0	0	60	PALULOS	1969	1998	1998
8 RUE JEAN MARTIN WEIS	14	14	0	0	0	0	7	7	0	14	PALULOS	1969	1998	1998
9 RUE JEAN MARTIN WEIS	14	14	0	0	0	0	7	7	0	14	PALULOS	1969	1998	1998
10 RUE JEAN MARTIN WEIS	14	14	0	0	0	0	7	7	0	14	PALULOS	1969	1998	1998
11 RUE JEAN MARTIN WEIS	14	14	0	0	0	0	7	7	0	14	PALULOS	1969	1998	1998
12 RUE JEAN MARTIN WEIS	14	14	0	0	0	0	7	7	0	14	PALULOS	1969	1998	1998
21 RUE MARTIN SCHONGAUER	18	18	0	0	0	9	9	0	0	18	PALULOS	1969	1998	1998
21 RUE MARTIN SCHONGAUER	2	2	0	0	1	1	0	0	0	2	P.L.A. C.D.C.	1990	1998	1998
23 RUE MARTIN SCHONGAUER	18	18	0	0	0	9	9	0	0	18	PALULOS	1969	1998	1998
23 RUE MARTIN SCHONGAUER	2	2	0	0	1	1	0	0	0	2	P.L.A. C.D.C.	1990	1998	1998
25 RUE MARTIN SCHONGAUER	18	18	0	0	0	9	9	0	0	18	PALULOS	1969	1998	1998
25 RUE MARTIN SCHONGAUER	2	2	0	0	1	1	0	0	0	2	P.L.A. C.D.C.	1990	1998	1998
27 RUE MARTIN SCHONGAUER	18	18	0	0	0	9	9	0	0	18	PALULOS	1969	1998	1998
27 RUE MARTIN SCHONGAUER	2	2	0	0	0	2	0	0	0	2	P.L.A. C.D.C.	1990	1998	1998
29 RUE MARTIN SCHONGAUER	18	18	0	0	0	9	9	0	0	18	PALULOS	1969	1998	1998
29 RUE MARTIN SCHONGAUER	2	2	0	0	0	2	0	0	0	2	P.L.A. C.D.C.	1990	1998	1998
33 RUE MARTIN SCHONGAUER	18	18	0	0	0	9	9	0	0	18	PALULOS	1969	1998	1998
33 RUE MARTIN SCHONGAUER	2	2	0	0	1	1	0	0	0	2	P.L.A. C.D.C.	1990	1998	1998
35 RUE MARTIN SCHONGAUER	18	18	0	0	0	9	9	0	0	18	PALULOS	1969	1998	1998
35 RUE MARTIN SCHONGAUER	2	2	0	0	1	1	0	0	0	2	P.L.A. C.D.C.	1990	1998	1998
37 RUE MARTIN SCHONGAUER	18	18	0	0	0	9	9	0	0	18	PALULOS	1969	1998	1998
37 RUE MARTIN SCHONGAUER	2	2	0	0	1	1	0	0	0	2	P.L.A. C.D.C.	1990	1998	1998
39 RUE MARTIN SCHONGAUER	18	18	0	0	0	9	9	0	0	18	PALULOS	1969	1998	1998
39 RUE MARTIN SCHONGAUER	2	2	0	0	1	1	0	0	0	2	P.L.A. C.D.C.	1990	1998	1998
41 RUE MARTIN SCHONGAUER	18	18	0	0	0	9	9	0	0	18	PALULOS	1969	1998	1998
41 RUE MARTIN SCHONGAUER	2	2	0	0	1	1	0	0	0	2	P.L.A. C.D.C.	1990	1998	1998
60 RUE MARTIN SCHONGAUER	16	16	0	0	0	0	8	8	0	16	PALULOS	1969	1998	1998
62 RUE MARTIN SCHONGAUER	16	16	0	0	0	0	8	8	0	16	PALULOS	1969	1998	1998
64 RUE MARTIN SCHONGAUER	16	16	0	0	0	0	8	8	0	16	PALULOS	1969	1998	1998
66 RUE MARTIN SCHONGAUER	16	16	0	0	0	0	8	8	0	16	PALULOS	1969	1998	1998
68 RUE MARTIN SCHONGAUER	16	16	0	0	0	0	8	8	0	16	PALULOS	1969	1998	1998
70 RUE MARTIN SCHONGAUER	16	16	0	0	0	0	8	8	0	16	PALULOS	1969	1998	1998
74 RUE MARTIN SCHONGAUER	9	9	0	0	0	0	0	0	9	9	PALULOS	1969	1998	1998
76 RUE MARTIN SCHONGAUER	10	10	0	0	0	0	0	0	10	10	PALULOS	1969	1998	1998
80 RUE MARTIN SCHONGAUER	24	24	0	0	4	4	11	5	0	24	PALULOS	1969	1998	1998
90 RUE MARTIN SCHONGAUER	24	24	0	0	4	4	11	5	0	24	PALULOS	1969	1998	1998
2 RUE MATHIAS GRUNEWALD	90	90	0	15	45	30	0	0	0	90	PALULOS	1969	1998	1998
20 RUE MATHIAS GRUNEWALD	18	18	0	0	0	9	9	0	0	18	PALULOS	1969	1998	1998
22 RUE MATHIAS GRUNEWALD	18	18	0	0	0	9	9	0	0	18	PALULOS	1969	1998	1998
24 RUE MATHIAS GRUNEWALD	18	18	0	0	0	9	9	0	0	18	PALULOS	1969	1998	1998
26 RUE MATHIAS GRUNEWALD	18	18	0	0	0	9	9	0	0	18	PALULOS	1969	1998	1998
30 RUE MATHIAS GRUNEWALD	24	24	0	0	4	4	11	5	0	24	PALULOS	1969	1998	1998
32 RUE MATHIAS GRUNEWALD	24	24	0	0	4	4	11	5	0	24	PALULOS	1969	1998	1998
34 RUE MATHIAS GRUNEWALD	24	24	0	0	4	4	11	5	0	24	PALULOS	1969	1998	1998
40 RUE MATHIAS GRUNEWALD	63	63	0	0	12	13	38	0	0	63	PALULOS	1969	1998	1998
43 RUE MATHIAS GRUNEWALD	63	63	0	0	12	12	39	0	0	63	PALULOS	1969	1998	1998
Total	**1167**	**1167**	**0**	**15**	**129**	**323**	**522**	**144**	**34**	**1157**				
IMMOBILIERE 3F														
44 RUE DE L'UNTERELSAU	9	8	0	0	1	8	0	0	0	0	PLA CFF	1993	1980	-
Total	**9**	**8**	**0**	**0**	**1**	**8**	**0**	**0**	**0**	**0**				

	Total logements	Logts conventionnés	Chambres	T1	T2	T3	T4	T5	T6 &+	Nb logts réhabilités	Financement	Date mise en service	Date Convention	Date Réhabilitation
LE NOUVEAU LOGIS DE L'EST														
1 PLACE NICOLAS POUSSIN	8	8	0	0	4	1	3	0	0	8	PLA	1982	1982	2005
2 PLACE NICOLAS POUSSIN	6	6	0	0	0	0	2	4	0	6	PLA	1982	1982	2005
3 PLACE NICOLAS POUSSIN	6	6	0	0	0	0	2	4	0	6	PLA	1982	1982	2005
4 PLACE NICOLAS POUSSIN	6	6	0	0	0	0	2	4	0	6	PLA	1982	1982	2005
2 RUE WATTEAU	8	8	0	0	0	0	4	4	0	8	PLA	1982	1982	2005
4 RUE WATTEAU	8	8	0	0	0	8	0	0	0	8	PLA	1982	1982	2005
6 RUE WATTEAU	7	7	0	0	0	0	7	0	0	7	PLA	1982	1982	2005
8 RUE WATTEAU	6	6	0	0	6	0	0	0	0	6	PLA	1982	1982	2005
10 RUE WATTEAU	6	6	0	0	3	0	3	0	0	6	PLA	1982	1982	2005
12 RUE WATTEAU	7	7	0	0	0	0	4	3	0	7	PLA	1982	1982	2005
Total	**68**	**68**	**0**	**0**	**13**	**9**	**27**	**19**	**0**	**68**				
PERSPECTIVES HABITAT														
17 PLACE NICOLAS POUSSIN	20	20	0	0	9	3	8	0	0	0	PLA	1989	1987	-
18 PLACE NICOLAS POUSSIN	11	11	0	0	3	4	3	1	0	0	PLA	1989	1987	-
19 PLACE NICOLAS POUSSIN	11	11	0	0	3	3	4	1	0	0	PLA	1989	1987	-
87 RUE MARTIN SCHONGAUER	75	75	0	67	6	2	0	0	0	0	HLM	1989	1993	-
Total	**117**	**117**	**0**	**67**	**21**	**12**	**15**	**2**	**0**	**0**				
SIBAR														
2 RUE JEAN-JACQUES WALTZ	32	32	0	2	4	8	11	7	0	0	PLA	1989	1987	-
2 RUE REMBRANDT	20	0	0	0	4	4	8	4	0	0	PLA CDC	1979	-	-
4 RUE REMBRANDT	20	0	0	0	4	4	8	4	0	0	PLA CDC	1978	-	-
6 RUE REMBRANDT	20	0	0	0	4	4	8	4	0	0	PLA CDC	1976	-	-
8 RUE REMBRANDT	20	20	0	0	4	4	8	4	0	0	PLA	1983	1982	-
10 RUE REMBRANDT	28	28	0	8	5	15	0	0	0	0	PLA	1983	1982	-
12 RUE REMBRANDT	28	28	0	9	5	14	0	0	0	0	PLA	1984	1982	-
14 RUE REMBRANDT	20	0	0	0	4	4	8	4	0	0	PLA CDC	1979	-	-
16 RUE REMBRANDT	28	0	0	8	4	16	0	0	0	0	PLA CDC	1980	-	-
18 RUE REMBRANDT	28	0	0	10	5	13	0	0	0	0	PLA CDC	1979	-	-
Total	**244**	**108**	**0**	**37**	**43**	**86**	**51**	**27**	**0**	**0**				
Total	**1620**	**1483**	**16**	**126**	**210**	**438**	**615**	**192**	**34**	**1225**				

QUARTIER DE STRASBOURG-ESPLANADE

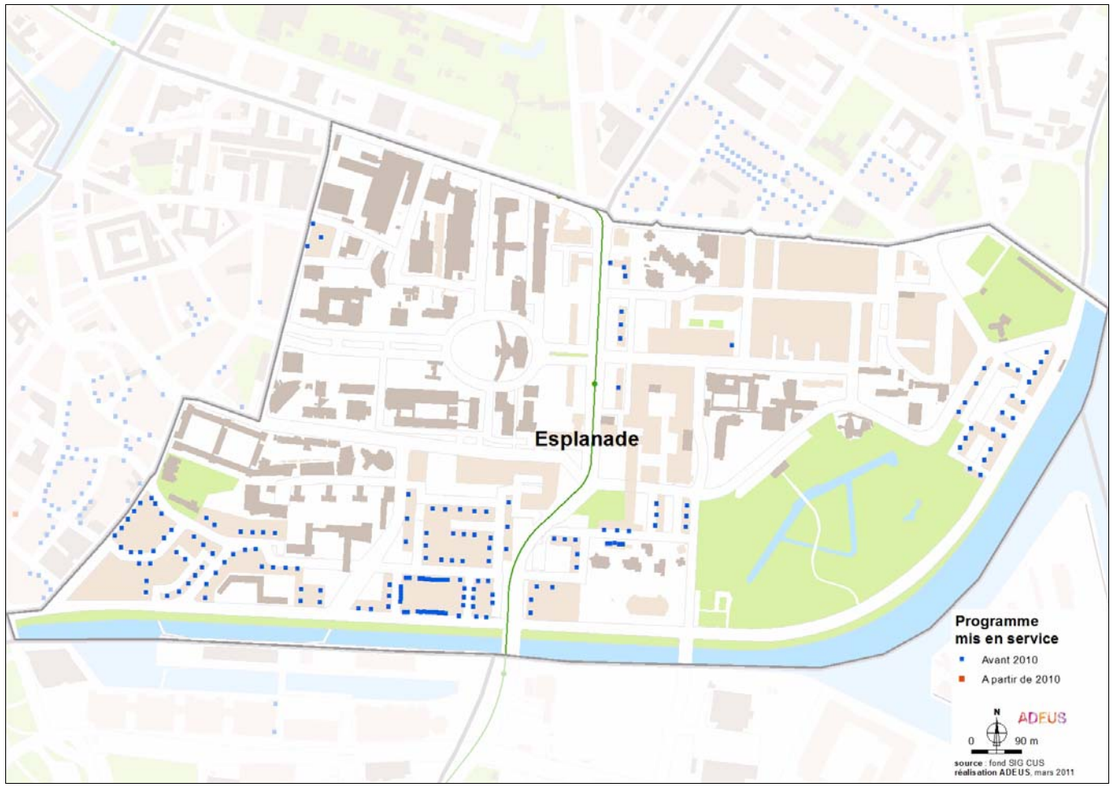

Volume du parcau 1er janvier 2011	Nouvelles mises en service 2010
2 045 logements	aucune mise en service en 2010

Bailleur	Total logements	conven-tionnés	Cham bres	T1	T2	T3	T4	T5	T6et +
CUS HABITAT	1652	1652	0	4	177	746	582	129	14
IMMOBILIERE 3F	213	213	0	44	28	49	78	14	0
PERSPECTIVES HABITAT	81	81	0	0	9	54	18	0	0
BATIGERE NORD-EST	37	0	0	3	13	15	4	2	0
SIBAR	37	36	0	0	0	2	17	17	1
S.N.I.	20	20	0	0	4	2	4	4	6
SOMCO	5	0	0	1	0	0	2	2	0
TOTAL QUARTIER	**2045**	**2002**	**0**	**52**	**231**	**868**	**705**	**168**	**21**

	Chambres	T1	T2	T3	T4	T5	T6&+
Strasbourg	1,4 %	5,2 %	15,2 %	39,9 %	28,9 %	8,1 %	1,4 %
Quartier	0 %	2,5 %	11,3 %	42,4 %	34,5 %	8,2 %	1 %

	Total logements	Logts conventionnés	Chambres	T1	T2	T3	T4	T5	T6 &+	Nb logts réhabilités	Financement	Date mise en service	Date Convention	Date Réhabilitation
STRASBOURG - ESPLANADE														
BATIGERE NORD EST														
1,3 PASSAGE LOUISE VILMORIN	37	0	0	3	13	15	4	2	0	0		2008		
Total	**37**	**0**	**0**	**3**	**13**	**15**	**4**	**2**	**0**	**0**				
CUS HABITAT														
15 QUAI DES ALPES	12	12	0	1	3	7	1	0	0	12	PALULOS	1959	1996	1996
20 QUAI DES ALPES	8	8	0	0	0	4	4	0	0	8	PALULOS	1959	1996	1996
21 QUAI DES ALPES	8	8	0	0	0	4	4	0	0	8	PALULOS	1959	1996	1996
22 QUAI DES ALPES	8	8	0	0	0	4	4	0	0	8	PALULOS	1959	1996	1996
23 QUAI DES ALPES	8	8	0	0	0	4	4	0	0	8	PALULOS	1959	1996	1996
26 QUAI DES ALPES	8	8	0	0	0	4	4	0	0	8	PALULOS	1959	1996	1996
27 QUAI DES ALPES	8	8	0	0	0	0	4	4	0	8	PALULOS	1959	1996	1996
31 QUAI DES ALPES	1	1	0	0	0	0	1	0	0	1	Accord Cadre	1932	2001	2001
32 QUAI DES ALPES	1	1	0	0	0	0	1	0	0	1	Accord Cadre	1932	2001	2001
33 QUAI DES ALPES	1	1	0	0	0	0	1	0	0	1	Accord Cadre	1932	2001	2001
34 QUAI DES ALPES	1	1	0	0	0	0	1	0	0	1	Accord Cadre	1932	2001	2001
35 QUAI DES ALPES	1	1	0	0	0	1	0	0	0	1	Accord Cadre	1932	2001	2001
36 QUAI DES ALPES	1	1	0	0	0	1	0	0	0	1	Accord Cadre	1932	2001	2001
37 QUAI DES ALPES	1	1	0	0	0	1	0	0	0	1	Accord Cadre	1932	2001	2001
38 QUAI DES ALPES	1	1	0	0	0	1	0	0	0	1	Accord Cadre	1932	2001	2001
39 QUAI DES ALPES	1	1	0	0	0	1	0	0	0	1	Accord Cadre	1932	2001	2001
40 QUAI DES ALPES	1	1	0	0	0	1	0	0	0	1	Accord Cadre	1932	2001	2001
41 QUAI DES ALPES	1	1	0	0	0	0	1	0	0	1	Accord Cadre	1932	2001	2001
42 QUAI DES ALPES	1	1	0	0	0	0	1	0	0	1	Accord Cadre	1932	2001	2001
43 QUAI DES ALPES	8	8	0	0	1	7	0	0	0	8	PALULOS	1932	2001	2001
44 QUAI DES ALPES	8	8	0	0	1	7	0	0	0	8	PALULOS	1932	2001	2001
45 QUAI DES ALPES	8	8	0	0	1	3	4	0	0	8	PALULOS	1932	2001	2001
12 QUAI DES BELGES	8	8	0	0	4	4	0	0	0	8	PALULOS	1952	1994	1994
13 QUAI DES BELGES	8	8	0	0	0	4	4	0	0	8	PALULOS	1952	1994	1994
14 QUAI DES BELGES	8	8	0	0	0	4	4	0	0	8	PALULOS	1952	1994	1994
15 QUAI DES BELGES	8	8	0	0	0	4	4	0	0	8	PALULOS	1952	1994	1994
16 QUAI DES BELGES	8	8	0	0	4	4	0	0	0	8	PALULOS	1952	1994	1994
17 QUAI DES BELGES	8	8	0	0	0	4	4	0	0	8	PALULOS	1952	1994	1994
18 QUAI DES BELGES	8	8	0	0	4	4	0	0	0	8	PALULOS	1952	1994	1994
19 QUAI DES BELGES	8	8	0	0	0	4	4	0	0	8	PALULOS	1952	1994	1994
20 QUAI DES BELGES	8	8	0	0	4	4	0	0	0	8	PALULOS	1952	1994	1994
21 QUAI DES BELGES	8	8	0	0	0	4	4	0	0	8	PALULOS	1952	1994	1994
22 QUAI DES BELGES	8	8	0	0	0	4	4	0	0	8	PALULOS	1952	1994	1994
23 QUAI DES BELGES	8	8	0	0	0	4	4	0	0	8	PALULOS	1952	1994	1994
24 QUAI DES BELGES	14	14	0	0	0	14	0	0	0	14	PALULOS	1952	1994	1994
25 QUAI DES BELGES	14	14	0	0	0	14	0	0	0	14	PALULOS	1952	1994	1994
26 QUAI DES BELGES	14	14	0	0	0	14	0	0	0	14	PALULOS	1952	1994	1994
27 QUAI DES BELGES	14	14	0	0	0	14	0	0	0	14	PALULOS	1952	1994	1994
8 QUAI DU GENERAL KOENIG	10	10	0	0	0	5	5	0	0	10	PALULOS	1959	1996	1996
9 QUAI DU GENERAL KOENIG	10	10	0	0	0	5	5	0	0	10	PALULOS	1959	1996	1996
10 QUAI DU GENERAL KOENIG	8	8	0	0	0	4	0	4	0	8	PALULOS	1959	1996	1996
2 RUE D ANKARA	16	16	0	0	0	8	8	0	0	16	PALULOS	1964	1996	1996
4 RUE D ANKARA	16	16	0	0	0	8	8	0	0	16	PALULOS	1964	1996	1996
6 RUE D ANKARA	16	16	0	0	0	8	8	0	0	16	PALULOS	1964	1996	1996
1 RUE D ANNECY	1	1	0	0	0	1	0	0	0	1	Accord Cadre	1932	2001	2001
2 RUE D ANNECY	12	12	0	0	0	6	6	0	0	12	PALULOS	1959	1996	1996
3 RUE D ANNECY	1	1	0	0	0	1	0	0	0	1	Accord Cadre	1932	2001	2001
4 RUE D ANNECY	12	12	0	0	0	6	6	0	0	12	PALULOS	1959	1996	1996
5 RUE D ANNECY	1	1	0	0	0	1	0	0	0	1	Accord Cadre	1932	2001	2001
6 RUE D ANNECY	12	12	0	0	0	6	6	0	0	12	PALULOS	1959	1996	1996
7 RUE D ANNECY	1	1	0	0	0	1	0	0	0	1	Accord Cadre	1932	2001	2001
9 RUE D ANNECY	1	1	0	0	0	1	0	0	0	1	Accord Cadre	1932	2001	2001
11 RUE D ANNECY	1	1	0	0	0	1	0	0	0	1	Accord Cadre	1932	2001	2001
2 RUE D ISTANBUL	16	16	0	0	0	8	8	0	0	16	PALULOS	1964	1996	1996
4 RUE D ISTANBUL	16	16	0	0	0	8	8	0	0	16	PALULOS	1964	1996	1996
6 RUE D ISTANBUL	16	16	0	0	0	8	8	0	0	16	PALULOS	1964	1996	1996
11 RUE D ISTANBUL	1	1	0	0	0	0	0	0	1	1	P.L.A. C.D.C.	1985	1996	1996
13 RUE D ISTANBUL	1	1	0	0	0	0	0	1	0	1	P.L.A. C.D.C.	1985	1996	1996
14 RUE D ISTANBUL	20	20	0	0	0	2	18	0	0	20	PALULOS	1964	1996	1996
15 RUE D ISTANBUL	1	1	0	0	0	0	0	0	1	1	P.L.A. C.D.C.	1985	1996	1996
16 RUE D ISTANBUL	29	29	0	0	9	0	18	2	0	29	PALULOS	1964	1996	1996
17 RUE D ISTANBUL	1	1	0	0	0	0	0	1	0	1	P.L.A. C.D.C.	1985	1996	1996
18 RUE D ISTANBUL	20	20	0	0	0	2	18	0	0	20	PALULOS	1964	1996	1996
19 RUE D ISTANBUL	1	1	0	0	0	0	0	0	1	1	P.L.A. C.D.C.	1985	1996	1996
21 RUE D ISTANBUL	23	23	0	0	0	23	0	0	0	23	PALULOS	1964	1996	1996
23 RUE D ISTANBUL	16	16	0	0	0	8	8	0	0	16	PALULOS	1964	1996	1996
25 RUE D ISTANBUL	16	16	0	0	0	8	8	0	0	16	PALULOS	1964	1996	1996
1 RUE DE CHAMONIX	8	8	0	0	0	8	0	0	0	8	PALULOS	1932	2001	2001
2 RUE DE CHAMONIX	8	8	0	0	0	8	0	0	0	8	PALULOS	1932	2001	2001
3 RUE DE CHAMONIX	8	8	0	0	0	8	0	0	0	8	PALULOS	1932	2001	2001
4 RUE DE CHAMONIX	8	8	0	0	0	8	0	0	0	8	PALULOS	1932	2001	2001
5 RUE DE CHAMONIX	8	8	0	0	0	8	0	0	0	8	PALULOS	1932	2001	2001
6 RUE DE CHAMONIX	8	8	0	0	0	8	0	0	0	8	PALULOS	1932	2001	2001

	Total logements	Logts conventionnés	Chambres	T1	T2	T3	T4	T5	T6 &+	Nb logts réhabilités	Financement	Date mise en service	Date Convention	Date Réhabilitation
CUS HABITAT (suite)														
2 RUE DE GRENOBLE	7	7	0	0	0	7	0	0	0	7	PALULOS	1932	2001	2001
4 RUE DE GRENOBLE	7	7	0	0	0	7	0	0	0	7	PALULOS	1932	2001	2001
6 RUE DE L ABREUVOIR	6	6	0	0	3	2	0	0	1	0	P.L.A. C.D.C.	1981	1981	0
8 RUE DE L ABREUVOIR	9	9	0	0	4	3	2	0	0	0	P.L.A. C.D.C.	1981	1981	0
6 RUE DE MILAN	20	20	0	0	0	0	10	10	0	20	PALULOS	1964	1996	1996
8 RUE DE MILAN	20	20	0	0	0	10	10	0	0	20	PALULOS	1964	1996	1996
10 RUE DE MILAN	38	38	0	0	18	20	0	0	0	38	PALULOS	1964	1996	1996
12 RUE DE MILAN	20	20	0	0	0	10	10	0	0	20	PALULOS	1964	1996	1996
14 RUE DE MILAN	20	20	0	0	0	10	0	0	10	20	PALULOS	1964	1996	1996
15 RUE DE MILAN	16	16	0	0	0	0	8	8	0	16	PALULOS	1964	1996	1996
16 RUE DE MILAN	12	12	0	0	0	6	6	0	0	12	PALULOS	1964	1996	1996
17 RUE DE MILAN	64	64	0	0	48	16	0	0	0	64	PALULOS	1964	1996	1996
18 RUE DE MILAN	12	12	0	0	0	6	6	0	0	12	PALULOS	1964	1996	1996
19 RUE DE MILAN	16	16	0	0	0	0	8	8	0	16	PALULOS	1964	1996	1996
20 RUE DE MILAN	12	12	0	0	0	6	6	0	0	12	PALULOS	1964	1996	1996
22 RUE DE MILAN	22	22	0	0	0	8	14	0	0	22	PALULOS	1964	1996	1996
24 RUE DE MILAN	16	16	0	0	0	9	7	0	0	16	PALULOS	1964	1996	1996
26 RUE DE MILAN	16	16	0	0	0	2	14	0	0	16	PALULOS	1964	1996	1996
2 RUE DE NEUCHATEL	11	11	0	1	2	4	4	0	0	11	PALULOS	1959	1996	1996
4 RUE DE NEUCHATEL	11	11	0	1	2	4	4	0	0	11	PALULOS	1959	1996	1996
5 RUE DE NEUCHATEL	24	24	0	1	7	8	8	0	0	24	ACCORD LOCATIF	1959	1996	1996
6 RUE DE NEUCHATEL	8	8	0	0	0	4	4	0	0	8	PALULOS	1959	1996	1996
8 RUE DE NEUCHATEL	8	8	0	0	0	4	4	0	0	8	PALULOS	1959	1996	1996
9 RUE DE NEUCHATEL	9	9	0	0	0	5	4	0	0	9	PALULOS	1959	1996	1996
11 RUE DE NEUCHATEL	9	9	0	0	0	5	4	0	0	9	PALULOS	1959	1996	1996
2 RUE DE NICOSIE	14	14	0	0	0	0	7	7	0	14	PALULOS	1964	1996	1996
4 RUE DE NICOSIE	14	14	0	0	0	0	7	7	0	14	PALULOS	1964	1996	1996
5 RUE DE PALERME	16	16	0	0	0	0	8	8	0	16	PALULOS	1964	1996	1996
7 RUE DE PALERME	64	64	0	0	48	16	0	0	0	64	PALULOS	1964	1996	1996
9 RUE DE PALERME	16	16	0	0	0	0	8	8	0	16	PALULOS	1964	1996	1996
6 RUE DU JURA	23	23	0	0	7	0	14	2	0	23	ACCORD LOCATIF	1959	1996	1996
7 RUE DU JURA	12	12	0	0	0	6	6	0	0	12	PALULOS	1959	1996	1996
8 RUE DU JURA	8	8	0	0	0	4	4	0	0	8	PALULOS	1959	1996	1996
9 RUE DU JURA	12	12	0	0	0	6	6	0	0	12	PALULOS	1959	1996	1996
10 RUE DU JURA	8	8	0	0	0	0	0	8	0	8	PALULOS	1959	1996	1996
11 RUE DU JURA	14	14	0	0	0	8	6	0	0	14	PALULOS	1959	1996	1996
12 RUE DU JURA	8	8	0	0	0	4	4	0	0	8	PALULOS	1959	1996	1996
13 RUE DU JURA	14	14	0	0	0	8	6	0	0	14	PALULOS	1959	1996	1996
14 RUE DU JURA	14	14	0	0	0	14	0	0	0	14	PALULOS	1959	1996	1996
15 RUE DU JURA	14	14	0	0	0	8	6	0	0	14	PALULOS	1959	1996	1996
16 RUE DU JURA	14	14	0	0	1	13	0	0	0	14	PALULOS	1959	1996	1996
17 RUE DU JURA	14	14	0	0	0	8	6	0	0	14	PALULOS	1959	1996	1996
18 RUE DU JURA	12	12	0	0	0	12	0	0	0	12	PALULOS	1959	1996	1996
20 RUE DU JURA	12	12	0	0	0	0	12	0	0	12	PALULOS	1959	1996	1996
22 RUE DU JURA	12	12	0	0	0	0	12	0	0	12	PALULOS	1959	1996	1996
24 RUE DU JURA	12	12	0	0	0	12	0	0	0	12	PALULOS	1959	1996	1996
46 RUE DU JURA	1	1	0	0	0	0	1	0	0	1	Accord Cadre	1932	2001	2001
48 RUE DU JURA	1	1	0	0	0	0	1	0	0	1	Accord Cadre	1932	2001	2001
50 RUE DU JURA	1	1	0	0	0	0	1	0	0	1	Accord Cadre	1932	2001	2001
52 RUE DU JURA	1	1	0	0	0	0	1	0	0	1	Accord Cadre	1932	2001	2001
54 RUE DU JURA	1	1	0	0	0	1	0	0	0	1	Accord Cadre	1932	2001	2001
56 RUE DU JURA	1	1	0	0	0	1	0	0	0	1	Accord Cadre	1932	2001	2001
57 RUE DU JURA	16	16	0	0	0	2	14	0	0	16	PALULOS	1964	1996	1996
58 RUE DU JURA	1	1	0	0	0	1	0	0	0	1	Accord Cadre	1932	2001	2001
59 RUE DU JURA	16	16	0	0	0	9	7	0	0	16	PALULOS	1964	1996	1996
60 RUE DU JURA	1	1	0	0	0	1	0	0	0	1	Accord Cadre	1932	2001	2001
61 RUE DU JURA	22	22	0	0	0	8	14	0	0	22	PALULOS	1964	1996	1996
62 RUE DU JURA	1	1	0	0	0	1	0	0	0	1	Accord Cadre	1932	2001	2001
63 RUE DU JURA	12	12	0	0	0	7	5	0	0	12	PALULOS	1964	1996	1996
64 RUE DU JURA	1	1	0	0	0	1	0	0	0	1	Accord Cadre	1932	2001	2001
65 RUE DU JURA	12	12	0	0	0	7	5	0	0	12	PALULOS	1964	1996	1996
66 RUE DU JURA	1	1	0	0	0	0	1	0	0	1	Accord Cadre	1932	2001	2001
67 RUE DU JURA	12	12	0	0	0	7	5	0	0	12	PALULOS	1964	1996	1996
68 RUE DU JURA	1	1	0	0	0	0	1	0	0	1	Accord Cadre	1932	2001	2001
70 RUE DU JURA	8	8	0	0	1	7	0	0	0	8	PALULOS	1932	2001	2001
72 RUE DU JURA	8	8	0	0	1	7	0	0	0	8	PALULOS	1932	2001	2001
74 RUE DU JURA	8	8	0	0	1	3	4	0	0	8	PALULOS	1932	2001	2001
1 RUE DU MONT BLANC	14	14	0	0	0	0	14	0	0	14	PALULOS	1959	1996	1996
2 RUE DU MONT BLANC	6	6	0	0	0	3	3	0	0	6	PALULOS	1959	1996	1996
3 RUE DU MONT BLANC	14	14	0	0	0	1	13	0	0	14	PALULOS	1959	1996	1996
4 RUE DU MONT BLANC	7	7	0	0	1	6	0	0	0	7	PALULOS	1959	1996	1996
5 RUE DU MONT BLANC	14	14	0	0	0	0	0	14	0	14	PALULOS	1959	1996	1996
6 RUE DU MONT BLANC	7	7	0	0	0	7	0	0	0	7	PALULOS	1959	1996	1996
7 RUE DU MONT BLANC	14	14	0	0	0	0	0	14	0	14	PALULOS	1959	1996	1996
8 RUE DU MONT BLANC	8	8	0	0	0	8	0	0	0	8	PALULOS	1959	1996	1996
5 RUE TARADE	18	18	0	0	1	8	1	8	0	18	PALULOS	1952	1994	1994
7 RUE TARADE	20	20	0	0	0	0	16	4	0	20	PALULOS	1952	1994	1994
9 RUE TARADE	20	20	0	0	0	0	16	4	0	20	PALULOS	1952	1994	1994
11 RUE TARADE	17	17	0	0	1	8	1	7	0	17	PALULOS	1952	1994	1994
13 RUE TARADE	12	12	0	0	0	12	0	0	0	12	PALULOS	1952	1994	1994
15 RUE TARADE	12	12	0	0	0	12	0	0	0	12	PALULOS	1952	1994	1994
17 RUE TARADE	12	12	0	0	0	12	0	0	0	12	PALULOS	1952	1994	1994
Total	**1652**	**1652**	**0**	**4**	**177**	**746**	**582**	**129**	**14**	**1637**				

	Total logements	Logts conventionnés	Chambres	T1	T2	T3	T4	T5	T6 &+	Nb logts réhabilités	Financement	Date mise en service	Date Convention	Date Réhabilitation
IMMOBILIERE 3F														
9 AVENUE DU GAL DE GAULLE	30	30	0	8	0	20	2	0	0	0	PLA CFF	1994	1994	-
11 AVENUE DU GAL DE GAULLE	47	47	0	7	27	13	0	0	0	0	PLA CFF	1994	1994	-
13 AVENUE DU GAL DE GAULLE	33	33	0	6	0	14	0	13	0	0	PLA CFF	1994	1994	-
15 AVENUE DU GAL DE GAULLE	35	35	0	8	1	0	26	0	0	0	PLA CFF	1994	1994	-
17 AVENUE DU GAL DE GAULLE	33	33	0	6	0	2	24	1	0	0	PLA CFF	1994	1994	-
19 AVENUE DU GAL DE GAULLE	35	35	0	9	0	0	26	0	0	0	PLA CFF	1994	1994	-
Total	**213**	**213**	**0**	**44**	**28**	**49**	**78**	**14**	**0**	**0**				
PERSPECTIVES HABITAT														
11 BOULEVARD LEBLOIS	13	13	0	0	1	6	6	0	0	13	HLMO	1933	1991	1992
13 BOULEVARD LEBLOIS	14	14	0	0	0	14	0	0	0	14	HLMO	1933	1991	1992
15 BOULEVARD LEBLOIS	14	14	0	0	0	14	0	0	0	14	HLMO	1933	1991	1992
17 BOULEVARD LEBLOIS	14	14	0	0	0	14	0	0	0	14	HLMO	1933	1991	1992
19 BOULEVARD LEBLOIS	13	13	0	0	1	0	12	0	0	13	HLMO	1933	1991	1992
13 RUE SCHOCH	13	13	0	0	7	6	0	0	0	13	HLMO	1933	1991	1992
Total	**81**	**81**	**0**	**0**	**9**	**54**	**18**	**0**	**0**	**81**				
SIBAR														
46 QUAI DES ALPES	8	8	0	0	0	0	4	4	0	8	PALULOS	1957	1991	1991
47 QUAI DES ALPES	8	8	0	0	0	0	4	4	0	8	PALULOS	1957	1991	1991
48 QUAI DES ALPES	10	10	0	0	0	1	4	4	1	10	PALULOS	1954	1991	1991
49 QUAI DES ALPES	10	10	0	0	0	0	5	5	0	10	PALULOS	1954	1991	1991
23 AVENUE DU GENERAL DE GAULLE	1	0	0	0	0	1	0	0	0	0	LIBRE	1996	-	-
Total	**37**	**36**	**0**	**0**	**0**	**2**	**17**	**17**	**1**	**36**				
SOMCO														
20 RUE D'OSLO	5	0	0	1	0	0	2	2	0	0	PSI	1971	-	-
Total	**5**	**0**	**0**	**1**	**0**	**0**	**2**	**2**	**0**	**0**				
SOCIETE NATIONALE IMMOBILIERE														
14 RUE DU GENERAL ZIMMER	6	6	0	0	2	0	0	1	3	0	PLA	1983	1983	-
16 RUE DU GENERAL ZIMMER	8	8	0	0	0	2	4	2	0	0	PLA	1983	1983	-
18 RUE DU GENERAL ZIMMER	6	6	0	0	2	0	0	1	3	0	PLA	1983	1983	-
Total	**20**	**20**	**0**	**0**	**4**	**2**	**4**	**4**	**6**	**0**				
Total	**2045**	**2002**	**0**	**52**	**231**	**868**	**705**	**168**	**21**	**1754**				

QUARTIER DE STRASBOURG-FORÊT-NOIRE

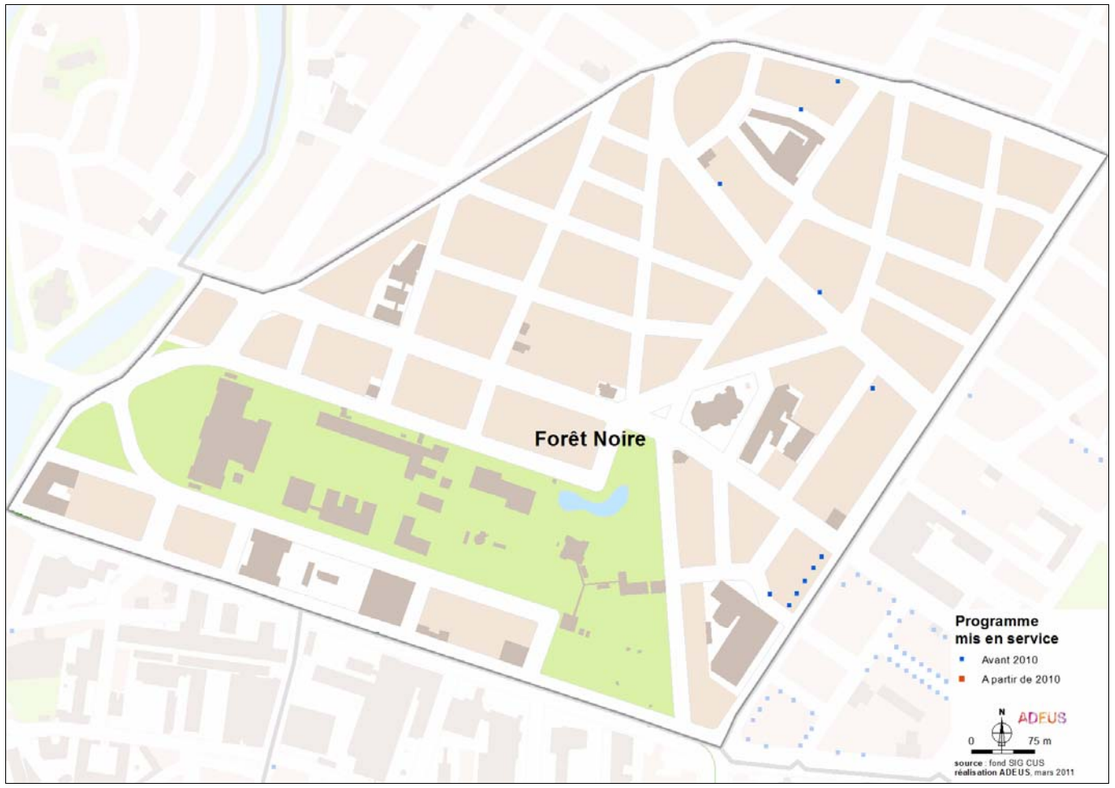

Volume du parc au 1er janvier 2011	Nouvelles mises en service 2010
88 logements	aucune mise en service en 2010

Bailleur	Total logements	conven-tionnés	Cham bres	T1	T2	T3	T4	T5	T6et+
IMMOBILIERE 3F	34	6	0	6	7	15	6	0	0
BATIGERE NORD-EST	27	0	0	0	2	3	22	0	0
CUS HABITAT	14	14	0	0	0	5	8	1	0
HABITATION MODERNE	13	13	0	1	3	7	1	1	0
TOTAL QUARTIER	**88**	**33**	**0**	**7**	**12**	**30**	**37**	**2**	**0**

	Chambres	T1	T2	T3	T4	T5	T6&+
Strasbourg	1,4 %	5,2 %	15,2 %	39,9 %	28,9 %	8,1 %	1,4 %
Quartier	0 %	8 %	13,6 %	34,1 %	42 %	2,3 %	0 %

	Total logements	Logts conventionnés	Chambres	T1	T2	T3	T4	T5	T6 &+	Nb logts réhabilités	Financement	Date mise en service	Date Convention	Date Réhabilitation
STRASBOURG - FORET-NOIRE														
BATIGERE NORD-EST														
9 BOULEVARD D'ANVERS	17	0	0	0	0	3	14	0	0	0	PEX	2003	-	-
27 BOULEVARD D'ANVERS	10	0	0	0	2	0	8	0	0	0	PEX	2003	-	-
Total	**27**	**0**	**0**	**0**	**2**	**3**	**22**	**0**	**0**	**0**				
CUS HABITAT														
9 RUE VICTOR NESSLER	14	14				5	8	1	0	14	P.L.S. (acqu.amel.)	2001	2003	2003
Total	**14**	**14**	**0**	**0**	**0**	**5**	**8**	**1**	**0**	**14**				
IMMOBILIERE 3F														
3 RUE DE ROTTERDAM	28	0	0	0	7	15	6	0	0	0	PLS	1993	2006	-
14A RUE MASSENET	6	6	0	6	0	0	0	0	0	6	PLUS	2002	2001	2002
Total	**34**	**6**	**0**	**6**	**7**	**15**	**6**	**0**	**0**	**6**				
HABITATION MODERNE														
20 RUE DE L'ARGONNE	13	13	0	1	3	7	1	1	0	0	Non renseigné	2003	2004	2005
Total	**13**	**13**	**0**	**1**	**3**	**7**	**1**	**1**	**0**	**0**				
Total	**88**	**33**	**0**	**7**	**12**	**30**	**37**	**2**	**0**	**20**				

QUARTIER DE STRASBOURG-GARE

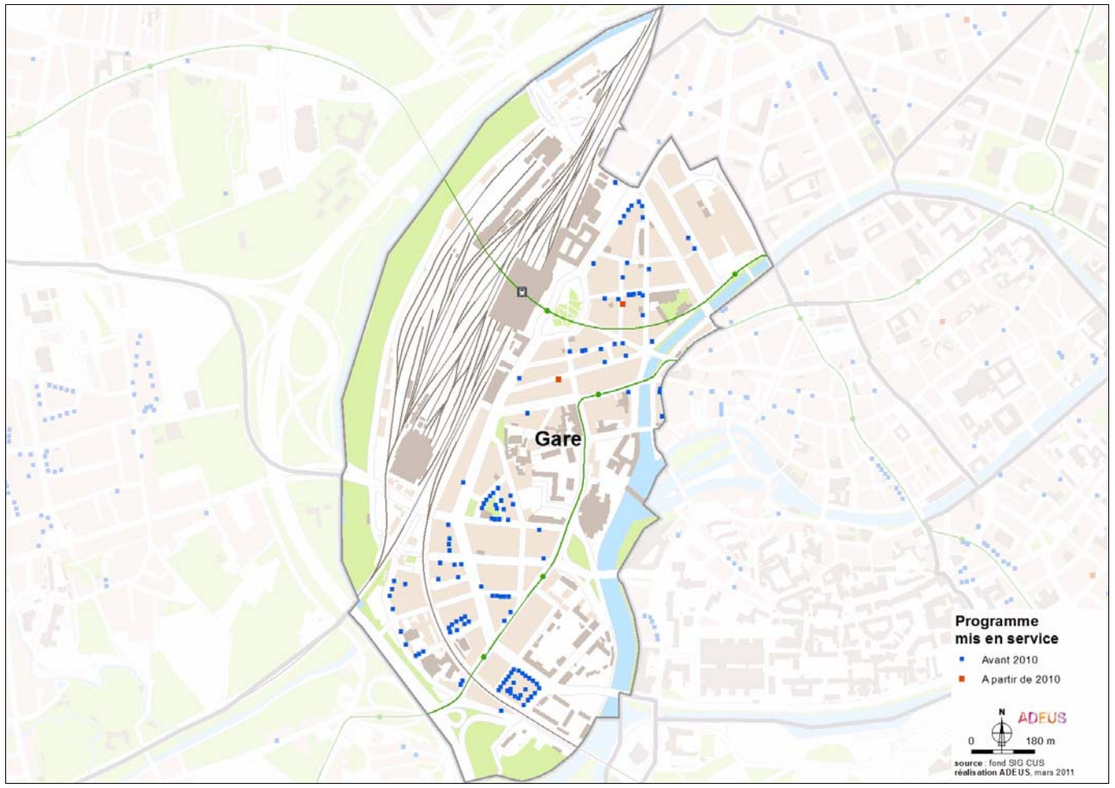

Volume du parc au 1er janvier 2011	Nouvelles mises en service 2010
1 425 logements	16 logements

Bailleur	Total loge-ments	conven-tionnés	Cham bres	T1	T2	T3	T4	T5	T6et +
SOCOLOPO	253	253	0	37	106	105	5	0	0
DOMIAL - PACT BAS-RHIN	250	169	0	19	101	109	18	3	0
CUS HABITAT	248	238	0	6	65	105	49	14	9
IMMOBILIERE 3F	195	167	3	7	69	75	36	7	0
BATIGERE NORD-EST	178	107	0	13	70	47	34	9	5
DOMIAL - HSA	153	145	0	13	64	43	21	12	0
HABITATION MODERNE	46	34	0	7	10	15	12	2	0
NOUVEAU LOGIS DE L'EST	43	37	0	21	8	9	4	0	1
OPUS	23	23	0	0	22	1	0	0	0
NORD-EST IMMOBILIERE DES CHEMINS DE FER	17	0	0	1	0	0	1	8	7
ADOMA	11	11	9	8	0	0	0	0	0
LOGIEST	8	8	0	1	7	0	0	0	0
TOTAL QUARTIER	**1425**	**1192**	**12**	**133**	**522**	**509**	**180**	**55**	**22**

	Chambres	T1	T2	T3	T4	T5	T6&+
Strasbourg	1,4 %	5,2 %	15,2 %	39,9 %	28,9 %	8,1 %	1,4 %
Quartier	0,3 %	9,3 %	36,6 %	35,7 %	12,6 %	3,9 %	1,5 %

STRASBOURG - GARE

	Total logements	Logts conventionnés	Chambres	T1	T2	T3	T4	T5	T6 &+	Nb logts réhabilités	Financement	Date mise en service	Date Convention	Date Réhabilitation
ADOMA														
19 RUE DU MARAIS VERT	11	11	9	8	0	0	0	0	0		PLATS	1997	1997	1996
Total	**11**	**11**	**9**	**8**	**0**	**0**	**0**	**0**	**0**	**0**				
BATIGERE NORD-EST														
4 BOULEVARD WILSON	15	15	0	1	5	4	5	0	0	0	PLA	2001	2001	-
15 BOULEVARD WILSON	15	15	0	0	11	4	0	0	0	0	PLUS	2004	2001	-
18 BOULEVARD WILSON	20	20	0	0	5	10	4	1	0	0	PLUS	2005	2004	
20 BOULEVARD WILSON	9	9	0	3	4	2	0	0	0	0	PLUS	2003	2001	-
22 BOULEVARD WILSON	5	5	0	0	0	1	0	0	4	0	PLA-PLAI	1996	1995	-
8 QUAI ALTORFFER	5	0	0	2	2	0	1	0	0	0	pex	2005	-	-
37 RUE ADOLPHE SEYBOTH	7	0	0	1	6	0	0	0	0	0	ILN	2007	-	-
8 RUE DE LA COURSE	5	0	0	0	1	4	0	0	0	0	pli	2007	-	-
67 RUE DU FAUBOURG DE PIERRE	8	0	0	0	4	4	0	0	0	0	ILN	2006	-	-
43 RUE DU FAUBOURG DE SAVERNE	8	8	0	0	4	4	0	0	0	0	PLA-PLAI	1996	1995	-
45 RUE DU FAUBOURG DE SAVERNE	12	12	0	0	4	0	8	0	0	0	PLA-PLAI	1996	1995	-
47 RUE DU FAUBOURG NATIONAL	16	0	0	3	9	1	2	0	1	1	ILN	2008	-	-
15 RUE DU MARAIS VERT	7	7	0	2	4	0	0	1	0	0	PLUS	2004	2005	-
43 RUE KAGENECK	22	0	0	0	2	3	11	6	0	0	PLI	1998	-	-
7 QUAI SAINT JEAN	8	0	0	0	2	4	1	1	0	0	PLS	2009		
24 RUE THIERGARTEN	16	16	0	1	7	6	2	0	0	0	PLUS	2003	2001	-
Total	**178**	**107**	**0**	**13**	**70**	**47**	**34**	**9**	**5**	**1**				
CUS HABITAT														
1 B RUE MOLL	18	18	0	0	5	7	3	2	1	0	P.L.A. C.D.C.	1989	1989	0
2 RUE D OBERNAI	19	19	0	0	6	6	5	2	0	0	P.L.A. C.D.C.	1986	1986	0
4 RUE DE FOUDAY	6	6	0	0	3	2	1	0	0	0	PLUS	2005	2005	0
4 RUE DE FOUDAY	2	2	0	0	0	2	0	0	0	0	PLUS Démunis	2005	2005	0
10 RUE DE MARLENHEIM	23	23	0	1	3	5	10	4	0	0	P.L.A. C.D.C.	1988	1988	0
20 RUE DE MOLSHEIM	11	11	0	0	2	1	8	0	0	0	PLUS	2009		
24 RUE DE MOLSHEIM	8	8	0	0	2	5	1	0	0	0	PLUS	2005	2005	0
24 RUE DE MOLSHEIM	4	4	0	0	1	3	0	0	0	0	PLUS Démunis	2005	2005	0
40 RUE DE MOLSHEIM	3	3	0	0	0	1	2	0	0	0	NULL	2006		0
42 RUE DE MOLSHEIM	3	3	0	0	0	1	2	0	0	0	NULL	2006		0
1 RUE DE ROTHAU	23	23	0	2	5	13	0	0	3	0	P.L.A. C.D.C.	1988	1988	0
3 RUE DE ROTHAU	27	27	0	0	13	6	5	1	2	0	P.L.A. C.D.C.	1988	1988	0
5 RUE DE ROTHAU	26	26	0	0	4	20	0	0	2	0	P.L.A. C.D.C.	1988	1988	0
9 RUE DE WASSELONNE	10	0	0	1	2	5	1	1	0	0	NULL	2008		0
3 RUE DESERTE	1	1	0	0	0	0	1	0	0	0	P.L.A. Integration	2004	2004	0
3 RUE DESERTE	2	2	0	0	0	0	2	0	0	0	PLUS	2004	2004	0
3 RUE DESERTE	1	1	0	0	0	0	1	0	0	0	PLUS Démunis	2004	2004	0
5 RUE KUHN	10	10	0	0	4	2	2	2	0	0	P.L.S. (acqu.amel.)	2004	2004	0
5 RUE KUHN	3	3	0	0	2	0	1	0	0	0	PLUS	2004	2004	0
7 RUE KUHN	4	4	0	0	0	4	0	0	0	0	PLUS	2007	2009	
9 RUE KUHN	4	4	0	0	0	3	1	0	0	0	PLUS	2007	2009	
11 RUE KUHN	1	1	0	0	0	1	0	0	0	0	P.L.A. Integration	2004	2004	0
11 RUE KUHN	2	2	0	0	0	2	0	0	0	0	PLUS	2004	2004	0
11 RUE KUHN	1	1	0	0	0	1	0	0	0	0	PLUS Démunis	2004	2004	0
19 RUE KUHN	5	5	0	0	0	5	0	0	0	0	PLUS	2006	2008	
19 RUE KUHN	7	7	0	0	0	7	0	0	0	0	PLUS	2006		
35 RUE DE LA COURSE	10	10	0	0	8	1	0	1	0	0	PLUS	2010	2010	
11 RUE THIERGARTEN	10	10	0	0	3	2	3	1	1	10	PLUS	2007	2007	2007
11 RUE THIERGARTEN	4	4	0	2	2	0	0	0	0	4	PLUS Démunis	2007	2007	2007
Total	**248**	**238**	**0**	**6**	**65**	**105**	**49**	**14**	**9**	**14**				
DOMIAL - HABITAT DES SALARIES D'ALSACE														
1 RUE DE KOENIGSHOFFEN	39	39	0	0	10	4	19	6	0	39	PLA CDC	1992	1992	1993
43 BOULEVARD DE LYON	23	23	0	1	7	7	2	6	0	23	PLA CDC	1992	1992	1993
45 BOULEVARD DE LYON	30	30	0	1	23	6	0	0	0	30	PLA CDC	1992	1992	1993
47 BOULEVARD DE LYON	29	29	0	6	11	12	0	0	0	29	PLA CDC	1992	1992	1993
16 RUE DE LA CHARMILLE	8	0	0	0	2	6	0	0	0	0	-	2008	-	-
26 RUE DU BAN DE LA ROCHE	24	24	0	5	11	8	0	0	0	0	PLA			
Total	**153**	**145**	**0**	**13**	**64**	**43**	**21**	**12**	**0**	**121**				
DOMIAL - PACT DU BAS-RHIN														
11 RUE DE MUTZIG	6	6	0	0	0	3	3	0	0	6	PLALM	1994	1998	1999
16 RUE DE WASSELONE	8	8	0	0	0	8	0	0	0	8	PLALM	1994	1998	1999
18 RUE DE WASSELONE	8	8	0	0	0	5	3	0	0	8	PLALM	1994	1998	1999
2 PLACE PORTE BLANCHE	8	8	0	5	3	0	0	0	0	8	PLALM	1994	1998	1999
20 RUE DE WASSELONE	4	4	0	0	4	0	0	0	0	4	PLALM	1994	1998	1999
22 RUE DE WASSELONE	8	8	0	0	8	0	0	0	0	8	PLALM	1994	1998	1999
7 RUE DE MUTZIG	4	4	0	0	0	4	0	0	0	4	PLALM	1994	1998	1999
7A RUE DE MUTZIG	7	7	0	0	6	0	0	1	0	7	PLALM	1994	1998	1999
3 RUE D'ANDLAU	8	0	0	0	8	0	0	0	0	0	DCV	1994		
5 RUE D'ANDLAU	8	0	0	0	8	0	0	0	0	0	DCV	1994		
7 RUE D'ANDLAU	10	0	0	5	5	0	0	0	0	0	DCV	1994		
9 RUE D'ANDLAU	8	0	0	0	8	0	0	0	0	0	DCV	1994		
11 RUE D'ANDLAU	8	0	0	0	8	0	0	0	0	0	DCV	1994		
8 BOULEVARD DE METZ	7	0	0	2	0	1	3	1	0	0	DCV	1995		
12 RUE DU HOHWALD	8	0	0	0	0	8	0	0	0	0	DCV	1997		
14 RUE DU HOHWALD	8	0	0	0	0	8	0	0	0	0	DCV	1997		
16 RUE DU HOHWALD	8	0	0	1	6	1	0	0	0	0	DCV	1997		
22 A RUE DU BAN DE LA ROCHE	1	0	0	0	0	1	0	0	0	0	DCV	1997		
22 A RUE DU BAN DE LA ROCHE	7	0	0	0	0	7	0	0	0	0	LIBRE	1997		
3 PLACE PORTE BLANCHE	8	8	0	0	4	4	0	0	0	0	ANAH / PST	1998	1998	

	Total logements	Logts conventionnés	Chambres	T1	T2	T3	T4	T5	T6 &+	Nb logts réhabilités	Financement	Date mise en service	Date Convention	Date Réhabilitation
DOMIAL - PACT DU BAS-RHIN (suite)														
5 RUE DE MUTZIG	8	8	0	0	0	8	0	0	0	0	ANAH / PST	1998	1998	
7B RUE DE MUTZIG	7	7	0	0	6	0	0	1	0	0	ANAH / PST	1998	1998	
7C RUE DE MUTZIG	7	7	0	3	3	0	1	0	0	0	ANAH / PST	1998	1998	
7D RUE DE MUTZIG	7	7	0	3	3	0	1	0	0	0	ANAH / PST	1998	1998	
9 RUE DE MUTZIG	8	8	0	0	0	8	0	0	0	0	ANAH / PST	1998	1998	
4A RUE DU HOHWALD	8	8	0	0	0	8	0	0	0	0	ANAH / PIG	2000		
4B RUE DU HOHWALD	8	8	0	0	0	8	0	0	0	0	ANAH / PIG	2000		
4C RUE DU HOHWALD	8	8	0	0	0	8	0	0	0	0	ANAH / PIG	2000		
4D RUE DU HOHWALD	8	8	0	0	0	8	0	0	0	0	ANAH / PST	2000		
4E RUE DU HOHWALD	4	4	0	0	0	0	4	0	0	0	ANAH / PST	2000		
4F RUE DU HOHWALD	8	8	0	0	1	7	0	0	0	0	ANAH / PST	2000		
4G RUE DU HOHWALD	8	8	0	0	3	2	3	0	0	0	ANAH / PST	2000		
4H RUE DU HOHWALD	11	11	0	0	9	2	0	0	0	0	ANAH / PIG	2000		
4I RUE DU HOHWALD	8	8	0	0	8	0	0	0	0	0	ANAH / PIG	2000		
Total	**250**	**169**	**0**	**19**	**101**	**109**	**18**	**3**	**0**	**53**				
HABITATION MODERNE														
4 RUE DE MARLENHEIM	12	12	0	0	3	9	0	0	0	0	PLUS/PLAI	2002	2003	2004
10A RUE DESERTE	7	7	0	1	1	1	4	0	0	0		2006	-	-
10B RUE DESERTE	12	0	0	0	3	2	6	1	0	0	PLUS	2008	2008	
12 PETITE RUE DE LA COURSE	15	15	0	6	3	3	2	1	0	0		2006	-	-
Total	**46**	**34**	**0**	**7**	**10**	**15**	**12**	**2**	**0**	**0**				
IMMOBILIERE 3F														
20 BOULEVARD DE LYON	18	18	0	0	6	5	5	2	0	0	PLA/PLA,I	1998	2001	-
16 RUE DE LA COURSE	8	8	0	0	4	1	3	0	0	0	PLA CDC/PLA TS	1994	1995	-
22 RUE DE ROSHEIM	19	19	0	2	5	7	5	0	0	19	PLA CFF	1996	1981	1998
1 RUE DESERTE	16	0	0	1	9	4	2	0	0	0	LIBRE	1992	-	-
32 RUE DU BAN DE LA ROCHE	12	12	0	0	7	5	0	0	0	12	PLATS CDC	1996	1996	1997-1998
36 RUE DU BAN DE LA ROCHE	18	18	0	3	4	9	0	2	0	0	PLA	2001	2001	-
38 RUE DU BAN DE LA ROCHE	15	15	0	0	4	9	0	2	0	0	PLA	2001	2001	-
40 RUE DU BAN DE LA ROCHE	17	17	0	0	4	11	2	0	0	0	PLA	2001	2001	-
40A RUE DU BAN DE LA ROCHE	15	15	0	0	4	9	1	1	0	0	PLA	2001	2001	-
5 RUE DU MAIRE KUSS	12	0	3	0	1	2	8	0	0	0	LIBRE	1992	-	-
11 RUE KAGENECK	21	21	0	1	11	4	5	0	0	0	PLA CFF	1992	1985	-
20 RUE KAGENECK	24	24	0	0	10	9	5	0	0	19	PLA/PLA,I	2000	2000	1998
Total	**195**	**167**	**3**	**7**	**69**	**75**	**36**	**7**	**0**	**50**				
LOGIEST														
24A RUE DE ROSHEIM	4	4	0	0	4	0	0	0	0	0	PLA	1995	1995	-
24A RUE DE ROSHEIM	4	4	0	1	3	0	0	0	0	0	PLATS	1995	1995	-
Total	**8**	**8**	**0**	**1**	**7**	**0**	**0**	**0**	**0**	**0**				
NORD-EST IMMOBILIERE DES CHEMINS DE FER														
7 RUE GEORGES WODLI	17	0	0	1	0	0	1	8	7	0		1961	-	-
Total	**17**	**0**	**0**	**1**	**0**	**0**	**1**	**8**	**7**	**0**				
LE NOUVEAU LOGIS DE L'EST														
16 BOULEVARD DU PRESIDENT WILSON	18	18	0	13	0	5	0	0	0	23	PLA Social	1983	1983	2002-2003
16 rue Thiergarten	6	0		0	1	0	4	0	1		PLUS	2010		
19 RUE KAGENECK	19	19	0	8	7	4	0	0	0	19	PLA Social	1983	1983	2002-2003
Total	**43**	**37**	**0**	**21**	**8**	**9**	**4**	**0**	**1**	**42**				
OPUS														
11 BOULEVARD DE NANCY	23	23	0	0	22	1	0	0	0	0	AUTRE FINANC	2006	?	
Total	**23**	**23**	**0**	**0**	**22**	**1**	**0**	**0**	**0**	**0**				

	Total logements	Logts conventionnés	Chambres	T1	T2	T3	T4	T5	T6 &+	Nb logts réhabilités	Financement	Date mise en service	Date Convention	Date Réhabilitation
SOCOLOPO														
1 BOULEVARD DE LYON	9	9	0	1	4	4	0	0	0	9	PLA	1907-1908	1989	1991
3 BOULEVARD DE LYON	9	9	0	1	4	4	0	0	0	9	PLA	1907-1908	1989	1991
5 BOULEVARD DE LYON	10	10	0	0	0	10	0	0	0	10	PLA	1907-1908	1989	1991
7 BOULEVARD DE LYON	9	9	0	0	1	8	0	0	0	9	PLA	1907-1908	1989	1991
9 BOULEVARD DE LYON	7	7	0	0	3	4	0	0	0	7	PLA	1907-1908	1989	1991
11 BOULEVARD DE LYON	7	7	0	0	3	4	0	0	0	7	PLA	1907-1908	1989	1991
8 RUE DE SAALES	9	9	0	0	8	1	0	0	0	9	PLA	1907-1908	1989	1991
10 RUE DE SAALES	10	10	0	0	0	6	4	0	0	10	PLA	1907-1908	1989	1991
14 RUE DE SAALES	10	10	0	0	0	10	0	0	0	10	PLA	1907-1908	1989	1991
16 RUE DE SAALES	11	11	0	4	5	2	0	0	0	11	PLA	1907-1908	1989	1991
18 RUE DE SAALES	13	13	0	8	5	0	0	0	0	13	PLA	1907-1908	1989	1991
18A RUE DE SAALES	10	10	0	0	0	10	0	0	0	10	PLA	1907-1908	1989	1991
20 RUE DE SAALES	15	15	0	0	13	2	0	0	0	15	PLA	1907-1908	1989	1991
22 RUE DE SAALES	8	8	0	0	3	5	0	0	0	8	PLA	1907-1908	1989	1991
24 RUE DE SAALES	9	9	0	1	4	4	0	0	0	9	PLA	1907-1908	1989	1991
1 RUE D'URMATT	8	8	0	0	1	7	0	0	0	8	PLA	1907-1908	1989	1991
3 RUE D'URMATT	7	7	0	2	5	0	0	0	0	7	PLA	1907-1908	1989	1991
5 RUE D'URMATT	7	7	0	2	5	0	0	0	0	7	PLA	1907-1908	1989	1991
7 RUE D'URMATT	10	10	0	0	0	10	0	0	0	10	PLA	1907-1908	1989	1991
9 RUE D'URMATT	11	11	0	4	5	2	0	0	0	11	PLA	1907-1908	1989	1991
11 RUE D'URMATT	13	13	0	4	8	1	0	0	0	13	PLA	1907-1908	1989	1991
11A RUE D'URMATT	13	13	0	0	12	0	1	0	0	13	PLA	1907-1908	1989	1991
13 RUE D'URMATT	9	9	0	1	4	4	0	0	0	9	PLA	1907-1908	1989	1991
15 RUE D'URMATT	8	8	0	0	3	5	0	0	0	8	PLA	1907-1908	1989	1991
17 RUE D'URMATT	11	11	0	4	5	2	0	0	0	11	PLA	1907-1908	1989	1991
19 RUE D'URMATT	10	10	0	5	5	0	0	0	0	10	PLA	1907-1908	1989	1991
Total	**253**	**253**	**0**	**37**	**106**	**105**	**5**	**0**	**0**	**253**				
Total	**1425**	**1192**	**12**	**133**	**522**	**509**	**180**	**55**	**22**	**534**				

QUARTIER DE STRASBOURG-HAUTEPIERRE

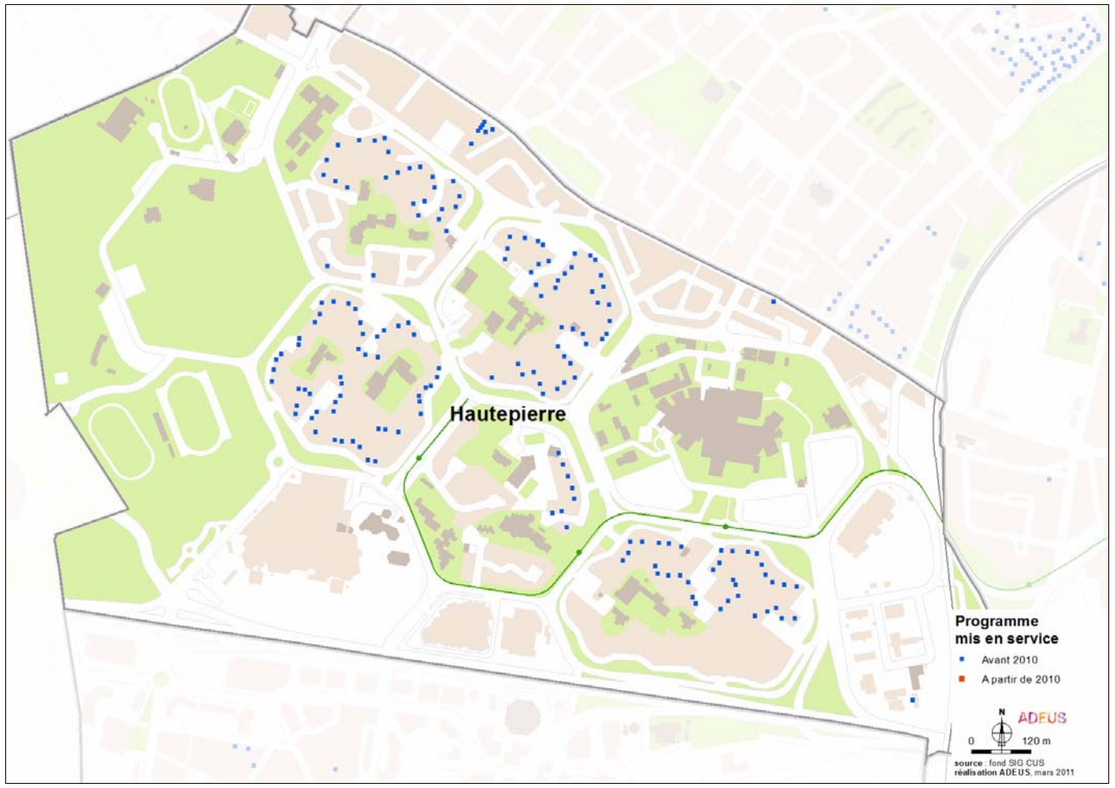

Volume du parc au 1er janvier 2011	Nouvelles mises en service 2010
3 555 logements	aucune mise en service en 2010

Bailleur	Total logements	conven-tionnés	Cham bres	T1	T2	T3	T4	T5	T6et +
CUS HABITAT	2921	2921	0	112	160	1199	996	344	110
SIBAR	350	0	0	0	29	212	87	20	2
NOUVEAU LOGIS DE L'EST	249	249	0	38	35	56	79	41	0
HABITATION MODERNE	24	6	17	0	18	0	0	0	0
DOMIAL - HSA	9	0	0	0	6	3	0	0	0
PERSPECTIVES HABITAT	2	2	0	0	0	0	0	1	1
TOTAL QUARTIER	**3555**	**3178**	**17**	**150**	**248**	**1470**	**1162**	**406**	**113**

	Chambres	T1	T2	T3	T4	T5	T6&+
Strasbourg	1,4 %	5,2 %	15,2 %	39,9 %	28,9 %	8,1 %	1,4 %
Quartier	0,2 %	4,2 %	7 %	41,4 %	32,7 %	11,4 %	3,2 %

STRASBOURG - HAUTEPIERRE

	Total logements	Logts conventionnés	Chambres	T1	T2	T3	T4	T5	T6 &+	Nb logts réhabilités	Financement	Date mise en service	Date Convention	Date Réhabilitation
DOMIAL HABITAT DES SALARIES D'ALSACE														
BOULEVARD BALZAC	9	0	0	0	6	3	0	0	0	0	LIBRE	1950		-
Total	**9**	**0**	**0**	**0**	**6**	**3**	**0**	**0**	**0**	**0**				
CUS HABITAT														
10 BOULEVARD BALZAC	18	18	0	0	1	9	8	0	0	18	PALULOS	1971	1980	1980
11 BOULEVARD BALZAC	10	10	0	0	0	2	4	0	4	10	PALULOS	1971	1980	1980
12 BOULEVARD BALZAC	27	27	0	0	0	14	13	0	0	27	PALULOS	1971	1980	1980
13 BOULEVARD BALZAC	31	31	0	0	0	16	15	0	0	31	PALULOS	1971	1980	1980
14 BOULEVARD BALZAC	15	15	0	0	0	1	0	14	0	15	PALULOS	1971	1980	1980
15 BOULEVARD BALZAC	30	30	0	7	14	9	0	0	0	30	PALULOS	1971	1980	1980
30 BOULEVARD BALZAC	27	27	0	0	0	14	13	0	0	27	PALULOS	1971	1980	1980
31 BOULEVARD BALZAC	23	23	0	7	0	9	0	7	0	23	PALULOS	1971	1980	1980
32 BOULEVARD BALZAC	30	30	0	7	14	9	0	0	0	30	PALULOS	1971	1980	1980
33 BOULEVARD BALZAC	31	31	0	0	0	16	15	0	0	31	PALULOS	1971	1980	1980
34 BOULEVARD BALZAC	27	27	0	0	0	14	13	0	0	27	PALULOS	1971	1980	1980
35 BOULEVARD BALZAC	10	10	0	0	0	2	4	0	4	10	PALULOS	1971	1980	1980
36 BOULEVARD BALZAC	10	10	0	0	0	2	4	0	4	10	PALULOS	1971	1980	1980
37 BOULEVARD BALZAC	27	27	0	0	0	14	13	0	0	27	PALULOS	1971	1980	1980
38 BOULEVARD BALZAC	31	31	0	0	0	16	15	0	0	31	PALULOS	1971	1980	1980
39 BOULEVARD BALZAC	16	16	0	0	0	2	0	14	0	16	PALULOS	1971	1980	1980
40 BOULEVARD BALZAC	25	25	0	6	12	7	0	0	0	25	PALULOS	1971	1980	1980
51 BOULEVARD BALZAC	27	27	0	0	0	14	13	0	0	27	PALULOS	1971	1980	1980
52 BOULEVARD BALZAC	10	10	0	0	0	2	0	8	0	10	PALULOS	1971	1980	1980
53 BOULEVARD BALZAC	10	10	0	0	0	2	4	0	4	10	PALULOS	1971	1980	1980
54 BOULEVARD BALZAC	19	19	0	0	0	10	9	0	0	19	PALULOS	1971	1980	1980
55 BOULEVARD BALZAC	13	13	0	0	0	1	0	12	0	13	PALULOS	1971	1980	1980
56 BOULEVARD BALZAC	27	27	0	0	0	14	13	0	0	27	PALULOS	1971	1980	1980
57 BOULEVARD BALZAC	19	19	0	0	0	10	9	0	0	19	PALULOS	1971	1980	1980
58 BOULEVARD BALZAC	10	10	0	0	0	2	4	0	4	10	PALULOS	1971	1980	1980
1 BOULEVARD DOSTOIEVSKI	31	31	0	0	1	22	8	0	0	31	ACCORD LOCATIF	1973	1996	1996
2 BOULEVARD DOSTOIEVSKI	42	42	0	0	1	30	10	0	1	42	ACCORD LOCATIF	1973	1996	1996
3 BOULEVARD DOSTOIEVSKI	17	17	0	0	8	1	8	0	0	17	ACCORD LOCATIF	1973	1996	1996
4 BOULEVARD DOSTOIEVSKI	17	17	0	0	0	8	0	9	0	17	ACCORD LOCATIF	1973	1996	1996
7 BOULEVARD DOSTOIEVSKI	27	27	0	0	1	19	7	0	0	27	ACCORD LOCATIF	1973	1996	1996
8 BOULEVARD DOSTOIEVSKI	19	19	0	0	1	13	5	0	0	19	ACCORD LOCATIF	1973	1996	1996
10 BOULEVARD DOSTOIEVSKI	10	10	0	0	0	2	4	0	4	10	PALULOS	1971	1980	1980
11 BOULEVARD DOSTOIEVSKI	14	14	0	0	0	2	0	12	0	14	PALULOS	1971	1980	1980
12 BOULEVARD DOSTOIEVSKI	31	31	0	0	0	16	15	0	0	31	PALULOS	1971	1980	1980
13 BOULEVARD DOSTOIEVSKI	31	31	0	0	0	16	15	0	0	31	PALULOS	1971	1980	1980
14 BOULEVARD DOSTOIEVSKI	14	14	0	0	0	1	0	12	1	14	PALULOS	1971	1980	1980
15 BOULEVARD DOSTOIEVSKI	30	30	0	7	14	9	0	0	0	30	PALULOS	1971	1980	1980
27 BOULEVARD DOSTOIEVSKI	30	30	0	0	0	15	14	0	1	30	PALULOS	1971	1980	1980
28 BOULEVARD DOSTOIEVSKI	31	31	0	0	0	16	15	0	0	31	PALULOS	1971	1980	1980
29 BOULEVARD DOSTOIEVSKI	14	14	0	0	0	2	0	12	0	14	PALULOS	1971	1980	1980
71 BOULEVARD DOSTOIEVSKI	31	31	0	0	1	22	8	0	0	31	ACCORD LOCATIF	1973	1996	1996
11 BOULEVARD LA FONTAINE	10	10	0	0	0	2	4	0	4	10	PALULOS	1971	1980	1980
12 BOULEVARD LA FONTAINE	10	10	0	0	0	2	4	0	4	10	PALULOS	1971	1980	1980
13 BOULEVARD LA FONTAINE	27	27	0	0	0	14	13	0	0	27	PALULOS	1971	1980	1980
14 BOULEVARD LA FONTAINE	31	31	0	0	0	16	15	0	0	31	PALULOS	1971	1980	1980
18 BOULEVARD LA FONTAINE	15	15	0	0	0	1	0	14	0	15	PALULOS	1971	1980	1980
19 BOULEVARD LA FONTAINE	31	31	0	0	0	16	15	0	0	31	PALULOS	1971	1980	1980
20 BOULEVARD LA FONTAINE	19	19	0	6	0	7	0	6	0	19	PALULOS	1971	1980	1980
39 BOULEVARD LA FONTAINE	31	31	0	0	0	16	15	0	0	31	PALULOS	1971	1980	1980
40 BOULEVARD LA FONTAINE	14	14	0	0	0	2	0	12	0	14	PALULOS	1971	1980	1980
41 BOULEVARD LA FONTAINE	16	16	0	0	0	2	0	14	0	16	PALULOS	1971	1980	1980
42 BOULEVARD LA FONTAINE	31	31	0	0	0	16	15	0	0	31	PALULOS	1971	1980	1980
43 BOULEVARD LA FONTAINE	13	13	0	0	0	1	0	12	0	13	PALULOS	1971	1980	1980
46 BOULEVARD LA FONTAINE	22	22	0	7	0	8	0	7	0	22	PALULOS	1971	1980	1980
47 BOULEVARD LA FONTAINE	27	27	0	0	0	14	13	0	0	27	PALULOS	1971	1980	1980
48 BOULEVARD LA FONTAINE	27	27	0	0	0	14	13	0	0	27	PALULOS	1971	1980	1980
49 BOULEVARD LA FONTAINE	27	27	0	0	0	14	13	0	0	27	PALULOS	1971	1980	1980
1 BOULEVARD RONSARD	8	8	0	0	0	0	0	1	7	8	PALULOS	1975	1999	1999
4 BOULEVARD RONSARD	26	26	0	0	0	9	17	0	0	26	PALULOS	1975	1999	1999
5 BOULEVARD RONSARD	31	31	0	0	0	24	7	0	0	31	PALULOS	1975	1999	1999
6 BOULEVARD RONSARD	31	31	0	16	0	8	7	0	0	31	PALULOS	1975	1999	1999
18 BOULEVARD RONSARD	26	26	0	0	0	9	17	0	0	26	PALULOS	1975	1999	1999
19 BOULEVARD RONSARD	43	43	0	8	0	17	18	0	0	43	PALULOS	1975	1999	1999
20 BOULEVARD RONSARD	27	27	0	0	0	7	14	6	0	27	PALULOS	1975	1999	1999
21 BOULEVARD RONSARD	23	23	0	0	0	6	12	5	0	23	PALULOS	1975	1999	1999
33 BOULEVARD VICTOR HUGO	28	28	0	0	0	7	14	7	0	28	PALULOS	1975	1999	1999
34 BOULEVARD VICTOR HUGO	35	35	0	0	0	9	18	8	0	35	PALULOS	1975	1999	1999
35 BOULEVARD VICTOR HUGO	43	43	0	8	0	17	18	0	0	43	PALULOS	1975	1999	1999
36 BOULEVARD VICTOR HUGO	31	31	0	0	0	8	16	7	0	31	PALULOS	1975	1999	1999
37 BOULEVARD VICTOR HUGO	19	19	0	0	0	7	12	0	0	19	PALULOS	1975	1999	1999
38 BOULEVARD VICTOR HUGO	27	27	0	0	0	21	6	0	0	27	PALULOS	1975	1999	1999
39 BOULEVARD VICTOR HUGO	14	14	0	0	0	1	1	0	12	14	PALULOS	1975	1999	1999
41 BOULEVARD VICTOR HUGO	15	15	0	0	0	5	10	0	0	15	PALULOS	1975	1999	1999
9 PLACE ALFRED DE MUSSET	23	23	0	0	0	8	15	0	0	23	PALULOS	1975	1999	1999
10 PLACE ALFRED DE MUSSET	27	27	0	0	7	7	13	0	0	27	PALULOS	1975	1999	1999
13 PLACE ALFRED DE MUSSET	19	19	0	0	0	5	10	4	0	19	PALULOS	1975	1999	1999
14 PLACE ALFRED DE MUSSET	23	23	0	0	0	6	12	5	0	23	PALULOS	1975	1999	1999
15 PLACE ALFRED DE MUSSET	23	23	0	0	6	6	11	0	0	23	PALULOS	1975	1999	1999
16 PLACE ALFRED DE MUSSET	23	23	0	0	0	8	15	0	0	23	PALULOS	1975	1999	1999
17 PLACE ALFRED DE MUSSET	34	34	0	0	9	8	17	0	0	34	PALULOS	1975	1999	1999
72 PLACE BUCHNER	21	21	0	0	10	1	10	0	0	21	ACCORD LOCATIF	1973	1996	1996
73 PLACE BUCHNER	21	21	0	0	0	10	0	11	0	21	ACCORD LOCATIF	1973	1996	1996
75 PLACE BUCHNER	31	31	0	0	1	22	8	0	0	31	ACCORD LOCATIF	1973	1996	1996

	Total logements	Logts conventionnés	Chambres	T1	T2	T3	T4	T5	T6 &+	Nb logts réhabilités	Financement	Date mise en service	Date Convention	Date Réhabilitation
CUS HABITAT (suite)														
76 PLACE BUCHNER	19	19	0	0	9	1	9	0	0	19	ACCORD LOCATIF	1973	1996	1996
77 PLACE BUCHNER	19	19	0	0	0	9	0	10	0	19	ACCORD LOCATIF	1973	1996	1996
78 PLACE BUCHNER	31	31	0	0	1	22	8	0	0	31	ACCORD LOCATIF	1973	1996	1996
79 PLACE BUCHNER	19	19	0	0	1	13	5	0	0	19	ACCORD LOCATIF	1973	1996	1996
85 PLACE BUCHNER	15	15	0	7	1	0	7	0	0	15	ACCORD LOCATIF	1973	1996	1996
86 PLACE BUCHNER	15	15	0	0	0	7	0	0	8	15	ACCORD LOCATIF	1973	1996	1996
87 PLACE BUCHNER	26	26	0	0	1	17	7	1	0	26	ACCORD LOCATIF	1973	1996	1996
89 PLACE BUCHNER	31	31	0	0	1	22	8	0	0	31	ACCORD LOCATIF	1973	1996	1996
90 PLACE BUCHNER	27	27	0	0	1	19	7	0	0	27	ACCORD LOCATIF	1973	1996	1996
16 PLACE BYRON	27	27	0	0	0	14	13	0	0	27	PALULOS	1971	1980	1980
17 PLACE BYRON	27	27	0	0	0	14	13	0	0	27	PALULOS	1971	1980	1980
19 PLACE BYRON	10	10	0	0	0	2	4	0	4	10	PALULOS	1971	1980	1980
20 PLACE BYRON	10	10	0	0	0	2	4	0	4	10	PALULOS	1971	1980	1980
21 PLACE BYRON	26	26	0	0	0	13	12	0	1	26	PALULOS	1971	1980	1980
25 PLACE BYRON	14	14	0	0	0	2	0	12	0	14	PALULOS	1971	1980	1980
26 PLACE BYRON	14	14	0	0	0	2	0	12	0	14	PALULOS	1971	1980	1980
21 PLACE ERASME	19	19	0	0	0	10	9	0	0	19	PALULOS	1971	1980	1980
22 PLACE ERASME	10	10	0	0	0	2	4	0	4	10	PALULOS	1971	1980	1980
23 PLACE ERASME	27	27	0	0	0	14	13	0	0	27	PALULOS	1971	1980	1980
24 PLACE ERASME	23	23	0	7	0	9	0	7	0	23	PALULOS	1971	1980	1980
25 PLACE ERASME	30	30	0	7	14	9	0	0	0	30	PALULOS	1971	1980	1980
26 PLACE ERASME	31	31	0	0	0	16	15	0	0	31	PALULOS	1971	1980	1980
27 PLACE ERASME	26	26	0	6	12	8	0	0	0	26	PALULOS	1971	1980	1980
31 PLACE ERASME	10	10	0	0	0	2	4	0	4	10	PALULOS	1971	1980	1980
32 PLACE ERASME	10	10	0	0	0	2	0	8	0	10	PALULOS	1971	1980	1980
33 PLACE ERASME	27	27	0	0	0	14	13	0	0	27	PALULOS	1971	1980	1980
34 PLACE ERASME	31	31	0	0	0	16	15	0	0	31	PALULOS	1971	1980	1980
35 PLACE ERASME	26	26	0	6	12	8	0	0	0	26	PALULOS	1971	1980	1980
36 PLACE ERASME	10	10	0	0	0	2	4	0	4	10	PALULOS	1971	1980	1980
37 PLACE ERASME	10	10	0	0	0	2	4	0	4	10	PALULOS	1971	1980	1980
38 PLACE ERASME	27	27	0	0	0	14	13	0	0	27	PALULOS	1971	1980	1980
16 PLACE FLAUBERT	27	27	0	0	0	14	13	0	0	27	PALULOS	1971	1980	1980
17 PLACE FLAUBERT	10	10	0	0	0	2	0	8	0	10	PALULOS	1971	1980	1980
18 PLACE FLAUBERT	10	10	0	0	0	2	4	0	4	10	PALULOS	1971	1980	1980
22 PLACE FLAUBERT	15	15	0	0	0	8	7	0	0	15	PALULOS	1971	1980	1980
23 PLACE FLAUBERT	10	10	0	0	0	2	4	0	4	10	PALULOS	1971	1980	1980
26 PLACE FLAUBERT	10	10	0	0	0	2	4	0	4	10	PALULOS	1971	1980	1980
27 PLACE FLAUBERT	10	10	0	0	0	2	0	8	0	10	PALULOS	1971	1980	1980
28 PLACE FLAUBERT	10	10	0	0	0	2	0	8	0	10	PALULOS	1971	1980	1980
29 PLACE FLAUBERT	9	9	0	0	0	1	4	0	4	9	PALULOS	1971	1980	1980
50 PLACE PETRARQUE	10	10	0	0	0	2	4	0	4	10	PALULOS	1971	1980	1980
51 PLACE PETRARQUE	19	19	0	0	0	10	9	0	0	19	PALULOS	1971	1980	1980
52 PLACE PETRARQUE	27	27	0	0	0	14	13	0	0	27	PALULOS	1971	1980	1980
53 PLACE PETRARQUE	31	31	0	0	0	16	15	0	0	31	PALULOS	1971	1980	1980
41 PLACE STENDHAL	19	19	0	0	0	10	9	0	0	19	PALULOS	1971	1980	1980
42 PLACE STENDHAL	10	10	0	0	0	2	0	8	0	10	PALULOS	1971	1980	1980
43 PLACE STENDHAL	7	7	0	0	0	1	3	0	3	7	PALULOS	1971	1980	1980
44 PLACE STENDHAL	18	18	0	0	0	10	8	0	0	18	PALULOS	1971	1980	1980
48 PLACE STENDHAL	14	14	0	0	0	2	0	12	0	14	PALULOS	1971	1980	1980
49 PLACE STENDHAL	16	16	0	0	0	2	0	14	0	16	PALULOS	1971	1980	1980
50 PLACE STENDHAL	16	16	0	0	0	2	0	14	0	16	PALULOS	1971	1980	1980
155 ROUTE D OBERHAUSBERGEN	3	3	0	0	1	2	0	0	0	0	PLUS	2006	2009	
155 ROUTE D OBERHAUSBERGEN	1	1	0	0	0	1	0	0	0	0	PLUS	2006	2006	0
255 ROUTE D OBERHAUSBERGEN	2	2	0	0	1	0	0	1	0	0	P.L.A. C.D.C.	2000	2000	0
257 ROUTE D OBERHAUSBERGEN	16	16	0	0	2	8	6	0	0	0	P.L.A. C.D.C.	2000	2000	0
257 ROUTE D OBERHAUSBERGEN	4	4	0	0	0	3	1	0	0	0	P.L.A. L.M.	2000	2000	0
259 ROUTE D OBERHAUSBERGEN	7	7	0	0	1	3	3	0	0	0	PLUS	2006	2006	0
259 ROUTE D OBERHAUSBERGEN	4	4	0	0	1	3	0	0	0	0	PLUS Démunis	2006	2006	0
261A ROUTE D OBERHAUSBERGEN	1	1	0	0	0	0	0	1	0	0	PLUS Démunis	2006	2006	0
261B ROUTE D OBERHAUSBERGEN	1	1	0	0	0	0	1	0	0	0	PLUS	2006	2006	0
261C ROUTE D OBERHAUSBERGEN	1	1	0	0	0	0	1	0	0	0	PLUS	2006	2006	0
261D ROUTE D OBERHAUSBERGEN	1	1	0	0	0	0	0	1	0	0	PLUS	2006	2006	0
Total	**2921**	**2921**	**0**	**112**	**160**	**1199**	**996**	**344**	**110**	**2880**				
HABITATION MODERNE														
12 RUE THOMAS MANN - CHRS	6	6	17								PLAI	2009		
12 RUE THOMAS MANN - MAISONS RELAIS	18				18						PLAI	2009		
Total	**24**	**6**	**17**	**0**	**18**	**0**	**0**	**0**	**0**	**0**				

	Total logements	Logts conventionnés	Chambres	T1	T2	T3	T4	T5	T6 &+	Nb logts réhabilités	Financement	Date mise en service	Date Convention	Date Réhabilitation
LE NOUVEAU LOGIS DE L'EST														
30 RUE MONTESQUIEU	24	24	0	5	10	0	0	9	0	24	PLA	1982	1982	1994
31 RUE MONTESQUIEU	23	23	0	0	0	1	22	0	0	23	PLA	1982	1982	1994
32 RUE MONTESQUIEU	34	34	0	7	14	0	0	13	0	34	PLA	1982	1982	1994
33 RUE MONTESQUIEU	23	23	0	0	0	6	12	5	0	23	PLA	1982	1982	1994
23 RUE RONSARD	27	27	0	8	0	17	2	0	0	27	PLA	1992	1993	1994
24 RUE RONSARD	31	31	0	0	0	1	30	0	0	31	PLA	1992	1993	1994
25 RUE RONSARD	39	39	0	12	0	25	2	0	0	39	PLA	1992	1993	1994
26 RUE RONSARD	29	29	0	6	11	1	1	10	0	29	PLA	1992	1993	1994
27 RUE RONSARD	19	19	0	0	0	5	10	4	0	19	PLA	1982	1982	1994
Total	**249**	**249**	**0**	**38**	**35**	**56**	**79**	**41**	**0**	**249**				
PERSPECTIVES HABITAT														
23 RUE FRANCOIS VILLON	1	1	0	0	0	0	0	1	0	0	PLAI	2005	2005	-
6 RUE RABELAIS	1	1	0	0	0	0	0	0	1	0	PLAI	2007	2009	-
Total	**2**	**2**	**0**	**0**	**0**	**0**	**0**	**1**	**1**	**0**				
SIBAR														
47 BOULEVARD DOSTOIEVSKY	27	0	0	0	1	19	7	0	0	0	PLA CFF	1974	-	-
48 BOULEVARD DOSTOIEVSKY	11	0	0	0	6	0	5	0	0	0	PLA CFF	1974	-	-
49 BOULEVARD DOSTOIEVSKY	11	0	0	0	0	5	0	6	0	0	PLA CFF	1974	-	-
50 BOULEVARD DOSTOIEVSKY	11	0	0	0	6	0	5	0	0	0	PLA CFF	1973	-	-
51 BOULEVARD DOSTOIEVSKY	11	0	0	0	0	5	0	6	0	0	PLA CFF	1973	-	-
52 BOULEVARD DOSTOIEVSKY	27	0	0	0	1	19	7	0	0	0	PLA CFF	1973	-	-
53 BOULEVARD DOSTOIEVSKY	23	0	0	0	1	17	5	0	0	0	PLA CFF	1973	-	-
57 BOULEVARD DOSTOIEVSKY	31	0	0	0	1	22	8	0	0	0	PLA CFF	1974	-	-
58 BOULEVARD DOSTOIEVSKY	35	0	0	0	1	25	9	0	0	0	PLA CFF	1974	-	-
59 BOULEVARD DOSTOIEVSKY	31	0	0	0	1	22	8	0	0	0	PLA CFF	1974	-	-
63 BOULEVARD DOSTOIEVSKY	27	0	0	0	1	19	7	0	0	0	PLA CFF	1973	-	-
64 BOULEVARD DOSTOIEVSKY	31	0	0	0	0	23	8	0	0	0	PLA CFF	1973	-	-
66 BOULEVARD DOSTOIEVSKY	15	0	0	0	8	0	7	0	0	0	PLA CFF	1973	-	-
67 BOULEVARD DOSTOIEVSKY	15	0	0	0	0	7	0	8	0	0	PLA CFF	1973	-	-
68 BOULEVARD DOSTOIEVSKY	26	0	0	0	1	17	7	0	1	0	PLA CFF	1973	-	-
69 BOULEVARD DOSTOIEVSKY	18	0	0	0	1	12	4	0	1	0	PLA CFF	1973	-	-
Total	**350**	**0**	**0**	**0**	**29**	**212**	**87**	**20**	**2**	**0**				
Total	**3555**	**3178**	**17**	**150**	**248**	**1470**	**1162**	**406**	**113**	**3129**				

QUARTIER DE STRASBOURG-KABLE

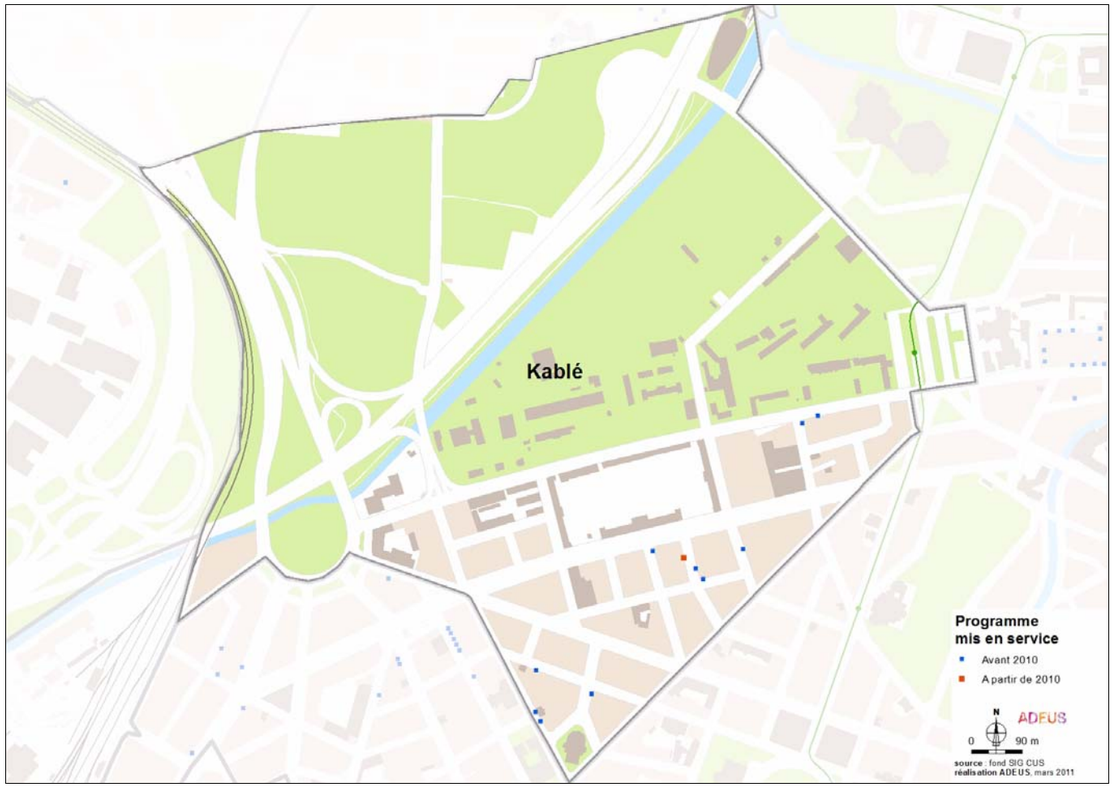

Volume du parc au 1er janvier 2011	Nouvelles mises en service 2010
117 logements	12 logements

Bailleur	Total logements	conven-tionnés	Cham bres	T1	T2	T3	T4	T5	T6et+
BATIGERE NORD-EST	48	16	0	0	5	28	14	1	0
S.N.I.	33	33	0	0	1	2	13	17	0
OPUS	23	23	0	4	3	12	1	3	0
IMMOBILIERE 3F	13	13	0	0	1	8	4	0	0
TOTAL QUARTIER	**117**	**85**	**0**	**4**	**10**	**50**	**32**	**21**	**0**

	Chambres	T1	T2	T3	T4	T5	T6&+
Strasbourg	1,4 %	5,2 %	15,2 %	39,9 %	28,9 %	8,1 %	1,4 %
Quartier	0 %	3,4 %	8,5 %	42,7 %	27,4 %	17,9 %	0 %

	Total logements	Logts conventionnés	Chambres	T1	T2	T3	T4	T5	T6 &+	Nb logts réhabilités	Financement	Date mise en service	Date Convention	Date Réhabilitation
STRASBOURG - KABLE														
BATIGERE NORD-EST														
4 RUE FINKMATT	8	8	0	0	0	8	0	0	0	0	PLA - PLAI	1997	1997	-
6 RUE FINKMATT	8	8	0	0	0	7	1	0	0	0	PLA - PLAI	1997	1997	-
4 RUE PAUL MULLER SIMONIS	8	0	0	0	0	4	4	0	0	0	PLI	2000	-	-
6 RUE FOCH	11	0	0	0	2	4	5	0	0	0	PLI	2004	-	-
19 RUE SELLENICK	13	0	0	0	3	5	4	1	0	0	PLUS	2006	-	-
Total	**48**	**16**	**0**	**0**	**5**	**28**	**14**	**1**	**0**	**0**				
IMMOBILIERE 3F														
22 RUE DU GENERAL RAPP	13	13	0	0	1	8	4	0	0	0	PLUS	2001	2001	-
Total	**13**	**13**	**0**	**0**	**1**	**8**	**4**	**0**	**0**	**0**				
OPUS														
7A RUE SCHWENDI	11	11	0	1	0	9	1	0	0	0	PLUS	2003	2004	-
6 RUE SCHWENDI	4	4		0	0	1	0	3	0	0		2010		
6 RUE SCHWENDI	4	4		1	3	0	0	0	0	0		2010		
6 RUE SCHWENDI	4	4		2	0	2	0	0	0	0		2010		
Total	**23**	**23**	**0**	**4**	**3**	**12**	**1**	**3**	**0**	**0**				
SOCIETE NATIONALE IMMOBILIERE														
26 RUE EHRMANN	19	19	0	0	0	1	7	11	0	0	PLA	1992	1992	-
54 RUE JACQUES KABLE	14	14	0	0	1	1	6	6	0	0	PLA	1992	1992	-
Total	**33**	**33**	**0**	**0**	**1**	**2**	**13**	**17**	**0**	**0**				
Total	**117**	**85**	**0**	**4**	**10**	**50**	**32**	**21**	**0**	**0**				

QUARTIER DE STRASBOURG-KOENIGSHOFFEN EST

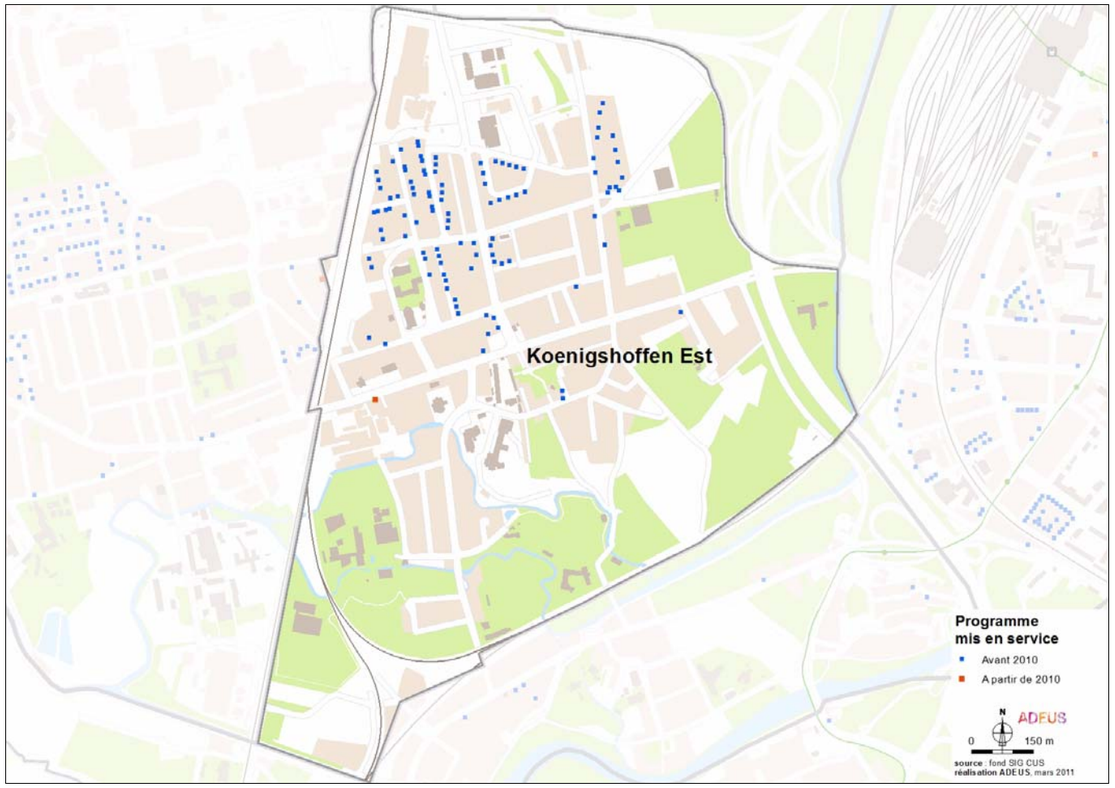

Volume du parc au 1er janvier 2011	Nouvelles mises en service 2010
1 138 logements	aucune mise en service en 2010

Bailleur	Total logements	conven-tionnés	Cham bres	T1	T2	T3	T4	T5	T6et +
LA STRASBOURGEOISE	257	257	0	6	45	127	69	10	0
NORD-EST IMMOBILIERE DES CHEMINS DE FER	235	235	0	0	32	87	84	32	0
CUS HABITAT	173	173	0	0	58	71	24	13	7
NOUVEAU LOGIS DE L'EST	110	110	0	0	0	50	30	30	0
ADOMA	91	91	274	0	0	0	0	0	0
HABITATION MODERNE	90	90	0	0	0	45	45	0	0
PERSPECTIVES HABITAT	58	58	0	0	23	17	11	7	0
IMMOBILIERE 3F	52	52	0	1	15	20	16	0	0
SIBAR	39	39	0	0	6	8	21	4	0
BATIGERE NORD-EST	30	0	0	1	6	10	13	0	0
DOMIAL - PACT BAS-RHIN	3	0	0	0	1	2	0	0	0
TOTAL QUARTIER	**1138**	**1105**	**274**	**8**	**186**	**437**	**313**	**96**	**7**

	Chambres	T1	T2	T3	T4	T5	T6&+
Strasbourg	1,4 %	5,2 %	15,2 %	39,9 %	28,9 %	8,1 %	1,4 %
Quartier	8 %	0,7 %	16,3 %	38,4 %	27,5 %	8,4 %	0,6 %

	Total logements	Logts conventionnés	Chambres	T1	T2	T3	T4	T5	T6 &+	Nb logts réhabilités	Financement	Date mise en service	Date Convention	Date Réhabilitation
STRASBOURG - KOENIGSHOFFEN EST														
ADOMA														
64 RUE DES PETITES-FERMES	91	91	274	0	0	0	0	0	0	91	1/9 PALULOS	1973	1983	1991
Total	**91**	**91**	**274**	**0**	**0**	**0**	**0**	**0**	**0**	**91**				
BATIGERE NORD-EST														
62 RUE DES PETITES FERMES	5	0	0	1	0	4	0	0	0	0	ILN	2006	-	-
68 ROUTE DES ROMAINS	25	0	0	0	6	6	13	0	0	0	PLA	2009		
Total	**30**	**0**	**0**	**1**	**6**	**10**	**13**	**0**	**0**	**0**				
CUS HABITAT														
1 CHEMIN LONG	2	2	0	0	2	0	0	0	0	2	P.L.A. C.D.C.	1993	2000	2000
1 CHEMIN LONG	1	1	0	0	1	0	0	0	0	1	P.L.A. Integration	1993	2000	2000
1 CHEMIN LONG	2	2	0	0	1	1	0	0	0	2	P.L.A. L.M.	1993	2000	2000
3 CHEMIN LONG	4	4	0	0	4	0	0	0	0	4	P.L.A. C.D.C.	1993	2000	2000
3 CHEMIN LONG	2	2	0	0	2	0	0	0	0	2	P.L.A. Integration	1993	2000	2000
5 CHEMIN LONG	2	2	0	0	2	0	0	0	0	2	P.L.A. C.D.C.	1993	2000	2000
5 CHEMIN LONG	1	1	0	0	1	0	0	0	0	1	P.L.A. Integration	1993	2000	2000
5 CHEMIN LONG	3	3	0	0	3	0	0	0	0	3	P.L.A. L.M.	1993	2000	2000
7 CHEMIN LONG	2	2	0	0	1	1	0	0	0	2	P.L.A. C.D.C.	1993	2000	2000
7 CHEMIN LONG	3	3	0	0	3	0	0	0	0	3	P.L.A. L.M.	1993	2000	2000
9 CHEMIN LONG	7	7	0	0	0	6	0	1	0	0	P.L.A. C.D.C.	2001	2001	0
34 RUE DE LA CHARMILLE	14	14	0	0	4	7	2	0	1	0	P.L.A. C.D.C.	1985	1985	0
36 RUE DE LA CHARMILLE	18	18	0	0	5	7	2	4	0	0	P.L.A. C.D.C.	1985	1985	0
38 RUE DE LA CHARMILLE	18	18	0	0	5	7	2	4	0	0	P.L.A. C.D.C.	1985	1985	0
34A RUE DE LA CHARMILLE	13	13	0	0	4	6	2	0	1	0	P.L.A. C.D.C.	1985	1985	0
36A RUE DE LA CHARMILLE	13	13	0	0	3	6	3	0	1	0	P.L.A. C.D.C.	1985	1985	0
36B RUE DE LA CHARMILLE	14	14	0	0	4	7	2	0	1	0	P.L.A. C.D.C.	1985	1985	0
38A RUE DE LA CHARMILLE	14	14	0	0	3	6	3	1	1	0	P.L.A. C.D.C.	1985	1985	0
38B RUE DE LA CHARMILLE	14	14	0	0	4	7	2	0	1	0	P.L.A. C.D.C.	1985	1985	0
38C RUE DE LA CHARMILLE	18	18	0	0	0	9	6	2	1	0	P.L.A. C.D.C.	1985	1985	0
24 RUE DE LA TOUR	4	4	0	0	3	1	0	0	0	4	PLUS	2006	2006	2006
24 RUE DE LA TOUR	1	1	0	0	1	0	0	0	0	1	PLUS Démunis	2006	2006	2006
1 RUE DU SCHNEEBERG	2	2	0	0	1	0	0	1	0	2	PLUS	2006	2006	2006
1 RUE DU SCHNEEBERG	1	1	0	0	1	0	0	0	0	1	PLUS Démunis	2006	2006	2006
Total	**173**	**173**	**0**	**0**	**58**	**71**	**24**	**13**	**7**	**30**				
DOMIAL - PACT BAS-RHIN														
2 AVENUE DU CIMETIERE	3	0	0	0	1	2	0	0	0	0	LIBRE			
Total	**3**	**0**	**0**	**0**	**1**	**2**	**0**	**0**	**0**	**0**				
HABITATION MODERNE														
2 RUE DE L'ELFTERRAIN	10	10	0	0	0	5	5	0	0	0	PALULOS	1957	1984	1996
4 RUE DE L'ELFTERRAIN	10	10	0	0	0	5	5	0	0	0	PALULOS	1957	1984	1996
6 RUE DE L'ELFTERRAIN	10	10	0	0	0	5	5	0	0	0	PALULOS	1957	1984	1996
8 RUE DE L'ELFTERRAIN	10	10	0	0	0	5	5	0	0	0	PALULOS	1957	1984	1996
10 RUE DE L'ELFTERRAIN	10	10	0	0	0	5	5	0	0	0	PALULOS	1957	1984	1996
12 RUE DE L'ELFTERRAIN	10	10	0	0	0	5	5	0	0	0	PALULOS	1957	1984	1996
14 RUE DE L'ELFTERRAIN	10	10	0	0	0	5	5	0	0	0	PALULOS	1957	1984	1996
16 RUE DE L'ELFTERRAIN	10	10	0	0	0	5	5	0	0	0	PALULOS	1957	1984	1996
18 RUE DE L'ELFTERRAIN	10	10	0	0	0	5	5	0	0	0	PALULOS	1957	1984	1996
Total	**90**	**90**	**0**	**0**	**0**	**45**	**45**	**0**	**0**	**0**				
IMMOBILIERE 3F														
31 RUE DE LA CHARMILLE	7	7	0	0	7	0	0	0	0	0	PLA CFF	1993	1979	-
5 RUE DES PETITES FERMES	24	24	0	1	6	10	7	0	0	0	PLA/PLA,I	1996	1996	-
14 RUE GERLINDE	8	8	0	0	2	3	3	0	0	0	PLUS	2003	2003	-
16 RUE GERLINDE	7	7	0	0	0	1	6	0	0	0	PLUS	2003	2003	-
18 RUE GERLINDE	6	6	0	0	0	6	0	0	0	0	PLUS	2003	2003	-
Total	**52**	**52**	**0**	**1**	**15**	**20**	**16**	**0**	**0**	**0**				

	Total logements	Logts conventionnés	Chambres	T1	T2	T3	T4	T5	T6 &+	Nb logts réhabilités	Financement	Date mise en service	Date Convention	Date Réhabilitation
NORD-EST IMMOBILIERE DES CHEMINS DE FER														
20 AVENUE F.MITTERRAND "Le Capitole"	29	29	0	0	9	14	3	3	0	0	PLS	2004	2003	-
194 ROUTE DES ROMAINS	30	30	0	0	7	15	5	3	0	0	PLUS	2004	2003	-
196 ROUTE DES ROMAINS	26	26	0	0	6	12	8	0	0	0	PLS	2004	2003	-
1 RUE DE L'ELFTERRAIN	1	1	0	0	0	0	0	1	0	1	PALULOS	1975	1992	1993-1994
3 RUE DE L'ELFTERRAIN	1	1	0	0	0	0	0	1	0	1	PALULOS	1975	1992	1993-1994
5 RUE DE L'ELFTERRAIN	1	1	0	0	0	0	0	1	0	1	PALULOS	1975	1992	1993-1994
7 RUE DE L'ELFTERRAIN	1	1	0	0	0	0	0	1	0	1	PALULOS	1975	1992	1993-1994
9 RUE DE L'ELFTERRAIN	1	1	0	0	0	0	0	1	0	1	PALULOS	1949	1992	1993-1994
11 RUE DE L'ELFTERRAIN	1	1	0	0	0	0	0	1	0	1	PALULOS	1975	1992	1993-1994
13 RUE DE L'ELFTERRAIN	1	1	0	0	0	0	0	1	0	1	PALULOS	1975	1992	1993-1994
15 RUE DE L'ELFTERRAIN	1	1	0	0	0	0	0	1	0	1	PALULOS	1975	1992	1993-1994
17 RUE DE L'ELFTERRAIN	1	1	0	0	0	0	0	1	0	1	PALULOS	1975	1992	1993-1994
19 RUE DE L'ELFTERRAIN	1	1	0	0	0	0	0	1	0	1	PALULOS	1975	1992	1993-1994
1 RUE DES CHEMINOTS	6	6	0	0	0	0	4	2	0	6	PALULOS	1975	1986	1986
2 RUE DES CHEMINOTS	6	6	0	0	0	0	4	2	0	6	PALULOS	1978	1986	1986
3 RUE DES CHEMINOTS	6	6	0	0	0	0	4	2	0	6	PALULOS	1975	1986	1986
4 RUE DES CHEMINOTS	10	10	0	0	5	5	0	0	0	10	PALULOS	1960	1986	1986
6 RUE DES CHEMINOTS	10	10	0	0	0	10	0	0	0	10	PALULOS	1960	1986	1986
8 RUE DES CHEMINOTS	10	10	0	0	5	5	0	0	0	10	PALULOS	1960	1986	1986
10 RUE DES CHEMINOTS	1	1	0	0	0	0	0	1	0	1	PALULOS	1975	1992	1993-1994
12 RUE DES CHEMINOTS	1	1	0	0	0	0	0	1	0	1	PALULOS	1975	1992	1993-1994
14 RUE DES CHEMINOTS	6	6	0	0	0	0	4	2	0	6	PALULOS	1975	1986	1986
1 RUE DU RAIL	6	6	0	0	0	4	2	0	0	6	PALULOS	1975	1986	1986
2 RUE DU RAIL	6	6	0	0	0	0	4	2	0	6	PALULOS	1975	1986	1986
3 RUE DU RAIL	6	6	0	0	0	4	2	0	0	6	PALULOS	1975	1986	1986
4 RUE DU RAIL	6	6	0	0	0	4	2	0	0	6	PALULOS	1975	1986	1986
6 RUE DU RAIL	6	6	0	0	0	4	2	0	0	6	PALULOS	1975	1986	1986
1 RUE DU RESEAU	1	1	0	0	0	0	0	1	0	1	PALULOS	1975	1992	1993-1994
2 RUE DU RESEAU	10	10	0	0	0	5	5	0	0	10	PALULOS	1960	1986	1986
3 RUE DU RESEAU	1	1	0	0	0	0	0	1	0	1	PALULOS	1975	1992	1993-1994
4 RUE DU RESEAU	10	10	0	0	0	5	5	0	0	10	PALULOS	1960	1986	1986
5 RUE DU RESEAU	1	1	0	0	0	0	0	1	0	1	PALULOS	1975	1992	1993-1994
6 RUE DU RESEAU	10	10	0	0	0	0	10	0	0	10	PALULOS	1960	1986	1986
7 RUE DU RESEAU	1	1	0	0	0	0	0	1	0	1	PALULOS	1975	1992	1993-1994
8 RUE DU RESEAU	10	10	0	0	0	0	10	0	0	10	PALULOS	1960	1986	1986
10 RUE DU RESEAU	10	10	0	0	0	0	10	0	0	10	PALULOS	1960	1986	1986
Total	**235**	**235**	**0**	**0**	**32**	**87**	**84**	**32**	**0**	**150**				
LE NOUVEAU LOGIS DE L'EST														
11 RUE HERRADE	10	10	0	0	0	10	0	0	0	0	PLA	1992	1993	-
13 RUE HERRADE	10	10	0	0	0	10	0	0	0	0	PLA	1992	1993	-
15 RUE HERRADE	10	10	0	0	0	10	0	0	0	0	PLA	1992	1993	-
17 RUE HERRADE	10	10	0	0	0	10	0	0	0	0	PLA	1992	1993	-
19 RUE HERRADE	10	10	0	0	0	10	0	0	0	0	PLA	1992	1993	-
22 RUE HERRADE	10	10	0	0	0	0	0	10	0	0	PLA	1992	1993	-
24 RUE HERRADE	10	10	0	0	0	0	0	10	0	0	PLA	1992	1993	-
26 RUE HERRADE	10	10	0	0	0	0	0	10	0	0	PLA	1992	1993	-
30 RUE HERRADE	6	6	0	0	0	0	6	0	0	0	PLA	1992	1993	-
32 RUE HERRADE	6	6	0	0	0	0	6	0	0	0	PLA	1992	1993	-
34 RUE HERRADE	6	6	0	0	0	0	6	0	0	0	PLA	1992	1993	-
36 RUE HERRADE	6	6	0	0	0	0	6	0	0	0	PLA	1992	1993	-
38 RUE HERRADE	6	6	0	0	0	0	6	0	0	0	PLA	1992	1993	-
Total	**110**	**110**	**0**	**0**	**0**	**50**	**30**	**30**	**0**	**0**				
PERSPECTIVES HABITAT														
27 RUE DE GEROLDSECK (bâtiment B2)	29	29	0	0	12	11	6	0	0	0	PLA-PLATS	1997	1997	-
29 RUE DE GEROLDSECK (bâtiment B1)	29	29	0	0	11	6	5	7	0	0	PLA-PLATS	1997	1997	-
Total	**58**	**58**	**0**	**0**	**23**	**17**	**11**	**7**	**0**	**0**				
SIBAR														
20 RUE DES COMTES	8	8	0	0	1	2	3	2	0	0	PLA	1993	1991	-
22 RUE DES COMTES	8	8	0	0	1	0	7	0	0	0	PLA	1993	1991	-
24 RUE DES COMTES	8	8	0	0	1	2	4	1	0	0	PLA	1993	1991	-
26 RUE DES COMTES	3	3	0	0	1	0	2	0	0	0	PLA	1993	1991	-
16 RUE KURNAGEL	6	6	0	0	1	1	3	1	0	0	PLA	1996	1994	-
18 RUE KURNAGEL	6	6	0	0	1	3	2	0	0	0	PLA	1996	1994	-
Total	**39**	**39**	**0**	**0**	**6**	**8**	**21**	**4**	**0**	**0**				

	Total logements	Logts conventionnés	Chambres	T1	T2	T3	T4	T5	T6 &+	Nb logts réhabilités	Financement	Date mise en service	Date Convention	Date Réhabilitation
LA STRASBOURGEOISE HABITAT														
35 RUE DE GEROLDSECK	12	12	0	0	2	5	4	1	0	12	HLMO	1977	1989	1989
37 RUE DE GEROLDSECK	12	12	0	1	1	5	4	1	0	12	HLMO	1977	1989	1989
39 RUE DE GEROLDSECK	12	12	0	1	1	5	5	0	0	12	HLMO	1977	1989	1989
41 RUE DE GEROLDSECK	12	12	0	0	2	5	4	1	0	12	HLMO	1977	1989	1989
43 RUE DE GEROLDSECK	12	12	0	1	1	5	4	1	0	12	HLMO	1977	1989	1989
45 RUE DE GEROLDSECK	12	12	0	1	1	5	5	0	0	12	HLMO	1977	1989	1989
47 RUE DE GEROLDSECK	12	12	0	1	1	5	5	0	0	12	HLMO	1977	1989	1989
49 RUE DE GEROLDSECK	12	12	0	1	1	5	4	1	0	12	HLMO	1977	1989	1989
51 RUE DE GEROLDSECK	12	12	0	0	2	5	4	1	0	12	HLMO	1977	1989	1989
37 RUE DES PETITES-FERMES	22	22	0	0	2	11	8	1	0	0	PLA	1987	1985	-
5 RUE DES COMTES	20	20	0	0	2	10	8	0	0	0	PLA	1987	1985	-
7 RUE DES COMTES	21	21	0	0	1	12	7	1	0	0	PLA	1987	1985	-
9 RUE DES COMTES	23	23	0	0	2	12	7	2	0	0	PLA	1987	1985	-
15 RUE DES COMTES	34	34	0	0	13	21	0	0	0	0	PLA-PLATS	1997	1996	-
17 RUE DES COMTES	29	29	0	0	13	16	0	0	0	0	PLA-PLATS	1997	1996	-
Total	**257**	**257**	**0**	**6**	**45**	**127**	**69**	**10**	**0**	**108**				
Total	**1138**	**1105**	**274**	**8**	**186**	**437**	**313**	**96**	**7**	**379**				

QUARTIER DE STRASBOURG-KOENIGSHOFFEN OUEST

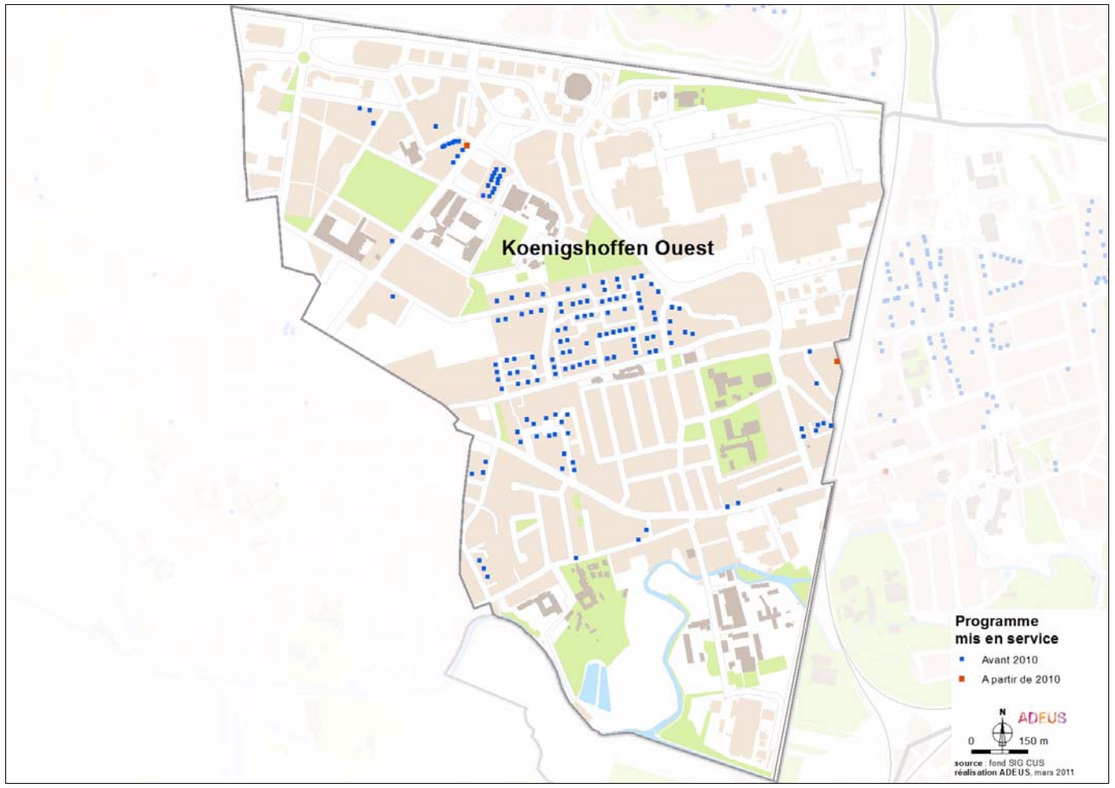

Volume du parc au 1er janvier 2011	Nouvelles mises en service 2010
1 807 logements	19 logements

Bailleur	Total logements	conven-tionnés	Cham bres	T1	T2	T3	T4	T5	T6et+
HABITATION MODERNE	1141	1141	0	40	73	518	363	121	26
LA STRASBOURGEOISE	148	148	0	3	26	59	54	6	0
CUS HABITAT	96	73	0	1	22	40	23	10	0
SOCOLOPO	95	73	0	4	33	21	10	27	0
DOMIAL - HSA	75	75	0	0	18	39	18	0	0
PERSPECTIVES HABITAT	71	71	0	2	15	21	28	5	0
SICI	57	42	0	1	10	20	24	2	0
IMMOBILIERE 3F	51	51	0	4	10	25	11	1	0
ADOMA	41	41	50	7	5	7	5	0	0
SOMCO	20	20	0	0	0	12	8	0	0
BATIGERE NORD-EST	12	0	0	2	0	4	4	2	0
TOTAL QUARTIER	**1807**	**1735**	**50**	**64**	**212**	**766**	**548**	**174**	**26**

	Chambres	T1	T2	T3	T4	T5	T6&+
Strasbourg	1,4 %	5,2 %	15,2 %	39,9 %	28,9 %	8,1 %	1,4 %
Quartier	0,9 %	3,5 %	11,7 %	42,4 %	30,3 %	9,6 %	1,4 %

	Total logements	Logts conventionnés	Chambres	T1	T2	T3	T4	T5	T6 &+	Nb logts réhabilités	Financement	Date mise en service	Date Convention	Date Réhabilitation
STRASBOURG - KOENIGSHOFFEN OUEST														
ADOMA														
146 ROUTE DES ROMAINS	19	19	50	2	0	0	0	0	0		PLA	1986	1987	-
148 ROUTE DES ROMAINS	22	22	0	5	5	7	5	0	0		PLA	1986	1987	-
Total	**41**	**41**	**50**	**7**	**5**	**7**	**5**	**0**	**0**	**0**				
BATIGERE NORD-EST														
11 RUE DES CHARGEURS	4	0	0	1	0	2	1	0	0	0	ILN	2006	-	-
RUE DU CHEMIN DE FER	8	0	0	1	0	2	3	2	0	0	PLAI-PLUS	2010		
Total	**12**	**0**	**0**	**2**	**0**	**4**	**4**	**2**	**0**	**0**				
CUS HABITAT														
10 AVENUE FRANCOIS MITTERRAND	12	0	0	1	5	5	0	1	0	0	P.L.I. (neuf)	1997		0
12 AVENUE FRANCOIS MITTERRAND	14	14	0	0	5	5	4	0	0	0	P.L.A. C.D.C.	1997	1997	0
12 AVENUE FRANCOIS MITTERRAND	1	1	0	0	0	1	0	0	0	0	P.L.A. Tres Social	1997	1997	0
14 AVENUE FRANCOIS MITTERRAND	13	13	0	0	5	4	4	0	0	0	P.L.A. C.D.C.	1997	1997	0
14 AVENUE FRANCOIS MITTERRAND	2	2	0	0	0	2	0	0	0	0	P.L.A. Tres Social	1997	1997	0
16 AVENUE FRANCOIS MITTERRAND	13	13	0	0	1	7	5	0	0	0	P.L.A. C.D.C.	1997	1997	0
16 AVENUE FRANCOIS MITTERRAND	2	2	0	0	0	0	2	0	0	0	P.L.A. Tres Social	1997	1997	0
20 RUE JEAN PAUL DE DADELSEN	2	0	0	0	0	0	0	2	0	0	P.L.I. (neuf)	1997		0
22 RUE JEAN PAUL DE DADELSEN	3	3	0	0	0	0	0	3	0	0	P.L.A. C.D.C.	1997	1997	0
24 RUE JEAN PAUL DE DADELSEN	1	1	0	0	0	1	0	0	0	0	P.L.A. C.D.C.	1997	1997	0
26 RUE JEAN PAUL DE DADELSEN	3	3	0	0	0	0	0	3	0	0	P.L.A. C.D.C.	1997	1997	0
28 RUE JEAN PAUL DE DADELSEN	1	0	0	0	0	0	0	1	0	0	P.L.I. (neuf)	1997		0
30 RUE JEAN PAUL DE DADELSEN	8	0	0	0	0	4	4	0	0	0	P.L.I. (neuf)	1997		0
22 RUE DES CAPUCINS	6	6	0	0	3	3	0	0	0	0	P.L.A. C.D.C.	1999	1999	0
14 RUE DE L ENGELBREIT	1	1	0	0	0	0	1	0	0	0	P.L.A. Integration	2003	2003	0
14 RUE DE L ENGELBREIT	7	7	0	0	2	4	1	0	0	0	PLUS	2003	2003	0
14 RUE DE L ENGELBREIT	3	3	0	0	0	1	2	0	0	0	PLUS Démunis	2003	2003	0
3 RUE DE LA 8E LEGION	3	3	0	0	1	2	0	0	0	0	PLUS	2004	2004	0
3 RUE DE LA 8E LEGION	1	1	0	0	0	1	0	0	0	0	PLUS Démunis	2004	2004	0
Total	**96**	**73**	**0**	**1**	**22**	**40**	**23**	**10**	**0**	**0**				
DOMIAL - HABITAT DES SALARIES D'ALSACE														
31 RUE HENRI LOUX	19	19	0	0	5	10	4	0	0	0	PLUS	2002	2000	-
5 RUE THOMAS WALLISER	23	23	0	0	7	9	7	0	0	0	PLUS	2002	2000	-
10 RUE F. MITTERRAND	10	10	0	0	0	7	3	0	0	0	PLUS	2010	2010	-
85 route des Romains	1	1	0	0	1	0	0	0	0	-	PCL	2010	2010	-
7 RUE THOMAS WALLISER	22	22	0	0	5	13	4	0	0	0	PLUS	2002	2000	-
Total	**75**	**75**	**0**	**0**	**18**	**39**	**18**	**0**	**0**	**0**				
HABITATION MODERNE														
2 RUE CICERON	10	10	0	0	0	0	0	10	0	10	PALULOS	1965	1983	1992-94
4 RUE CICERON	10	10	0	0	0	0	0	10	0	10	PALULOS	1965	1983	1992-94
5 RUE CICERON	10	10	0	0	0	5	5	0	0	10	PALULOS	1963	1983	1992-94
6 RUE CICERON	10	10	0	0	0	0	0	10	0	10	PALULOS	1965	1983	1992-94
7 RUE CICERON	10	10	0	0	0	5	5	0	0	10	PALULOS	1963	1983	1992-94
9 RUE CICERON	10	10	0	0	0	0	0	0	10	10	PALULOS	1965	1983	1992-94
11 RUE CICERON	10	10	0	0	0	0	0	0	10	10	PALULOS	1965	1983	1992-94
12 RUE CICERON	10	10	0	0	0	5	5	0	0	10	PALULOS	1965	1983	1992-94
14 RUE CICERON	10	10	0	0	0	5	5	0	0	10	PALULOS	1965	1983	1992-94
54 RUE DES CAPUCINS	10	10	0	2	0	8	0	0	0	0		2007	-	
13-15 RUE DU VIEUX-CHEMIN	3	3	0	0	0	0	1	2	0	0	PLUS	2008		
23 RUE HENRI FRENAY	12	12	0	0	0	4	7	1	0	0	PLS	2000	1998	-
25 RUE HENRI FRENAY	15	15	0	0	3	6	5	1	0	0	PLS	2000	1998	-
27 RUE HENRI FRENAY	15	15	0	0	3	6	5	1	0	0	PLS	2000	1998	-
1 RUE HORACE	10	10	0	0	0	0	0	10	0	10	PALULOS	1965	1983	1992-94
3 RUE HORACE	10	10	0	0	0	0	0	10	0	10	PALULOS	1965	1983	1992-94
5 RUE HORACE	10	10	0	0	0	0	0	10	0	10	PALULOS	1965	1983	1992-94
7 RUE HORACE	10	10	0	0	0	0	0	10	0	10	PALULOS	1965	1983	1992-94
9 RUE HORACE	10	10	0	0	0	0	0	10	0	10	PALULOS	1965	1983	1992-94
11 RUE HORACE	10	10	0	0	0	5	5	0	0	10	PALULOS	1965	1983	1992-94
13 RUE HORACE	10	10	0	0	0	5	5	0	0	10	PALULOS	1965	1983	1992-94
15 RUE HORACE	10	10	0	0	0	5	5	0	0	10	PALULOS	1965	1983	1992-94
17 RUE HORACE	10	10	0	0	0	5	5	0	0	10	PALULOS	1965	1983	1992-94
26 RUE HORACE	29	29	0	2	2	20	3	1	1	29	PALULOS	1969	1983	1992-94
28 RUE HORACE	30	30	0	3	3	19	3	1	1	30	PALULOS	1969	1983	1992-94
17 RUE JEAN-PAUL DE DADELSEN	10	10	0	0	1	4	5	0	0	0	PLUS	2008	-	
1 RUE SALLUSTE	10	10	0	0	0	0	0	10	0	10	PALULOS	1965	1983	1992-94
2 RUE SALLUSTE	29	29	0	2	2	20	3	1	1	29	PALULOS	1970	1983	1992-94
3 RUE SALLUSTE	10	10	0	0	0	0	0	10	0	10	PALULOS	1965	1983	1992-94
4 RUE SALLUSTE	30	30	0	3	3	19	3	1	1	30	PALULOS	1970	1983	1992-94
5 RUE SALLUSTE	10	10	0	0	0	0	0	10	0	10	PALULOS	1965	1983	1992-94
6 RUE SALLUSTE	29	29	0	2	2	20	3	1	1	29	PALULOS	1970	1983	1992-94
8 RUE SALLUSTE	29	29	0	2	2	20	3	1	1	29	PALULOS	1970	1983	1992-94
9 RUE SALLUSTE	10	10	0	0	0	5	5	0	0	10	PALULOS	1965	1983	1992-94
11 RUE SALLUSTE	10	10	0	0	0	5	5	0	0	10	PALULOS	1965	1983	1992-94
4 RUE SENEQUE	10	10	0	0	0	5	5	0	0	10	PALULOS	1963	1983	1992-94
5 RUE SENEQUE	10	10	0	0	0	5	5	0	0	10	PALULOS	1963	1983	1992-94
6 RUE SENEQUE	10	10	0	0	0	5	5	0	0	10	PALULOS	1963	1983	1992-94
7 RUE SENEQUE	10	10	0	0	0	5	5	0	0	10	PALULOS	1963	1983	1992-94
8 RUE SENEQUE	10	10	0	0	0	5	5	0	0	10	PALULOS	1963	1983	1992-94

	Total logements	Logts conventionnés	Chambres	T1	T2	T3	T4	T5	T6 &+	Nb logts réhabilités	Financement	Date mise en service	Date Convention	Date Réhabilitation
HABITATION MODERNE (suite)														
9 RUE SENEQUE	10	10	0	0	0	5	5	0	0	10	PALULOS	1963	1983	1992-94
10 RUE SENEQUE	10	10	0	0	0	5	5	0	0	10	PALULOS	1966	1983	1992-94
11 RUE SENEQUE	10	10	0	0	0	5	5	0	0	10	PALULOS	1963	1983	1992-94
12 RUE SENEQUE	10	10	0	0	0	5	5	0	0	10	PALULOS	1966	1983	1992-94
13 RUE SENEQUE	10	10	0	0	0	5	5	0	0	10	PALULOS	1965	1983	1992-94
15 RUE SENEQUE	10	10	0	0	0	5	5	0	0	10	PALULOS	1965	1983	1992-94
17 RUE SENEQUE	10	10	0	0	0	5	5	0	0	10	PALULOS	1966	1983	1992-94
19 RUE SENEQUE	10	10	0	0	0	5	5	0	0	10	PALULOS	1966	1983	1992-94
1 RUE TACITE	20	20	0	0	0	20	0	0	0	20	PALULOS	1963	1983	1992-94
3 RUE TACITE	20	20	0	0	0	20	0	0	0	20	PALULOS	1963	1983	1992-94
5 RUE TACITE	10	10	0	0	0	5	5	0	0	10	PALULOS	1964	1983	1992-94
7 RUE TACITE	10	10	0	0	0	5	5	0	0	10	PALULOS	1964	1983	1992-94
9 RUE TACITE	10	10	0	0	0	5	5	0	0	10	PALULOS	1964	1983	1992-94
10 RUE TACITE	10	10	0	0	0	5	5	0	0	10	PALULOS	1965	1983	1992-94
11 RUE TACITE	10	10	0	0	0	5	5	0	0	10	PALULOS	1963	1983	1992-94
12 RUE TACITE	10	10	0	0	0	5	5	0	0	10	PALULOS	1965	1983	1992-94
13 RUE TACITE	10	10	0	0	0	5	5	0	0	10	PALULOS	1963	1983	1992-94
14 RUE TACITE	10	10	0	0	0	5	5	0	0	10	PALULOS	1965	1983	1992-94
16 RUE TACITE	10	10	0	0	0	5	5	0	0	10	PALULOS	1965	1983	1992-94
18 RUE TACITE	10	10	0	0	0	5	5	0	0	10	PALULOS	1965	1983	1992-94
1 RUE TITE-LIVE	10	10	0	0	0	5	5	0	0	10	PALULOS	1963	1983	1992-94
3 RUE TITE-LIVE	10	10	0	0	0	5	5	0	0	10	PALULOS	1963	1983	1992-94
4 RUE TITE-LIVE	10	10	0	0	0	6	4	0	0	10	PALULOS	1963	1983	1992-94
6 RUE TITE-LIVE	10	10	0	0	0	6	4	0	0	10	PALULOS	1963	1983	1992-94
8 RUE TITE-LIVE	10	10	0	0	0	6	4	0	0	10	PALULOS	1963	1983	1992-94
10 RUE TITE-LIVE	10	10	0	0	0	6	4	0	0	10	PALULOS	1963	1983	1992-94
11 RUE TITE-LIVE	10	10	0	0	0	5	5	0	0	10	PALULOS	1963	1983	1992-94
12 RUE TITE-LIVE	10	10	0	0	0	6	4	0	0	10	PALULOS	1963	1983	1992-94
13 RUE TITE-LIVE	10	10	0	0	0	5	5	0	0	10	PALULOS	1963	1983	1992-94
14 RUE TITE-LIVE	10	10	0	0	0	6	4	0	0	10	PALULOS	1963	1983	1992-94
20 RUE TITE-LIVE	64	64	0	24	40	0	0	0	0	64	PALULOS	1964	1983	1992-94
22 RUE TITE-LIVE	10	10	0	0	0	5	5	0	0	10	PALULOS	1963	1983	1992-94
24 RUE TITE-LIVE	10	10	0	0	0	5	5	0	0	10	PALULOS	1963	1983	1992-94
26 RUE TITE-LIVE	10	10	0	0	0	5	5	0	0	10	PALULOS	1963	1983	1992-94
28 RUE TITE-LIVE	10	10	0	0	0	5	5	0	0	10	PALULOS	1963	1983	1992-94
30 RUE TITE-LIVE	10	10	0	0	0	5	5	0	0	10	PALULOS	1963	1983	1992-94
32 RUE TITE-LIVE	10	10	0	0	0	5	5	0	0	10	PALULOS	1963	1983	1992-94
34 RUE TITE-LIVE	10	10	0	0	0	5	5	0	0	10	PALULOS	1963	1983	1992-94
36 RUE TITE-LIVE	10	10	0	0	0	5	5	0	0	10	PALULOS	1963	1983	1992-94
38 RUE TITE-LIVE	10	10	0	0	0	5	5	0	0	10	PALULOS	1963	1983	1992-94
26 RUE VIRGILE	10	10	0	0	0	5	5	0	0	10	PALULOS	1965	1983	1992-94
28 RUE VIRGILE	10	10	0	0	0	5	5	0	0	10	PALULOS	1965	1983	1992-94
36 RUE VIRGILE	10	10	0	0	0	5	5	0	0	10	PALULOS	1963	1983	1992-94
38 RUE VIRGILE	10	10	0	0	0	5	5	0	0	10	PALULOS	1963	1983	1992-94
40 RUE VIRGILE	10	10	0	0	0	5	5	0	0	10	PALULOS	1963	1983	1992-94
46 RUE VIRGILE	10	10	0	0	0	5	5	0	0	10	PALULOS	1963	1983	1992-94
48 RUE VIRGILE	10	10	0	0	0	5	5	0	0	10	PALULOS	1963	1983	1992-94
50 RUE VIRGILE	10	10	0	0	0	5	5	0	0	10	PALULOS	1963	1983	1992-94
58 RUE VIRGILE	36	36	0	0	12	8	16	0	0	36	PALULOS	1969	1983	1992-94
60 RUE VIRGILE	10	10	0	0	0	6	4	0	0	10	PALULOS	1969	1983	1992-94
62 RUE VIRGILE	10	10	0	0	0	6	4	0	0	10	PALULOS	1969	1983	1992-94
64 RUE VIRGILE	10	10	0	0	0	6	4	0	0	10	PALULOS	1969	1983	1992-94
Total	**1141**	**1141**	**0**	**40**	**73**	**518**	**363**	**121**	**26**	**1076**				
IMMOBILIERE 3F														
4 RUE HENRI FRESNAY	20	20	0	2	4	11	3	0	0	0	PLA CDC/PLA,I	1998	1997	-
6 RUE HENRI FRESNAY	11	11	0	0	2	4	4	1	0	0	PLA CDC/PLA,I	1998	1997	-
8 RUE HENRI FRESNAY	20	20	0	2	4	10	4	0	0	0	PLA CDC/PLA,I	1998	1997	-
Total	**51**	**51**	**0**	**4**	**10**	**25**	**11**	**1**	**0**	**0**				
PERSPECTIVES HABITAT														
22 RUE DE L'ENGELBREIT	17	17	0	1	8	5	3	0	0	0	PLA	1992	1992	-
7 RUE DU CHEMIN DE FER	14	14	0	0	1	5	7	1	0	0	PLA	1992	1992	-
7A RUE DU CHEMIN DE FER	15	15	0	0	1	7	7	0	0	0	PLA	1992	1992	-
7B RUE DU CHEMIN DE FER	10	10	0	0	1	2	7	0	0	0	PLA	1992	1992	-
8 RUE DU CHEMIN DE FER	15	15	0	1	4	2	4	4	0	0	PLA	1992	1992	-
Total	**71**	**71**	**0**	**2**	**15**	**21**	**28**	**5**	**0**	**0**				

	Total logements	Logts conventionnés	Chambres	T1	T2	T3	T4	T5	T6 &+	Nb logts réhabilités	Financement	Date mise en service	Date Convention	Date Réhabilitation
SICI														
8 RUE DRUSUS	15	0	0	1	7	5	2	0	0	0	PLI	1994	-	-
10 RUE DRUSUS	11	11	0	0	0	3	7	1	0	0	PLA	1992	1993	-
12 RUE DRUSUS	11	11	0	0	0	3	7	1	0	0	PLA	1992	1993	-
14 RUE DRUSUS	12	12	0	0	3	3	6	0	0	0	PLA CFF	1994	1992	-
16 RUE DRUSUS	8	8	0	0	0	6	2	0	0	0	PLA CFF	1994	1992	-
Total	**57**	**42**	**0**	**1**	**10**	**20**	**24**	**2**	**0**	**0**				
SOMCO														
32 RUE VIRGILE	10	10	0	0	0	6	4	0	0	0	PSI	1963	1999	1999
34 RUE VIRGILE	10	10	0	0	0	6	4	0	0	0	PSI	1963	1999	1999
Total	**20**	**20**	**0**	**0**	**0**	**12**	**8**	**0**	**0**	**0**				
SOCOLOPO														
1 RUE MME TUSSAUD	6	6	0	0	4	0	1	1	0	0	PLA	20/06/1905	1996	-
3 RUE MME TUSSAUD	6	6	0	0	2	2	1	1	0	0	PLA	1998	1996	-
5 RUE MME TUSSAUD	6	6	0	0	2	2	1	1	0	0	PLA	1998	1996	-
7 RUE MME TUSSAUD	4	4	0	0	0	0	0	4	0	0	PLA	1998	1996	-
9 RUE MME TUSSAUD	5	5	0	0	2	0	1	2	0	0	PLA	1998	1996	-
11 RUE MME TUSSAUD	4	4	0	0	0	0	0	4	0	0	PLA	1998	1996	-
13 RUE MME TUSSAUD	14	0	0	4	1	9	0	0	0	0	PLI	1998	-	-
15 RUE MME TUSSAUD	8	0	0	0	8	0	0	0	0	0	PLI	1998	-	-
17 RUE MME TUSSAUD	4	4	0	0	0	0	0	4	0	0	PLA	1998	1996	-
19 RUE MME TUSSAUD	5	5	0	0	2	0	1	2	0	0	PLA	1998	1996	-
21 RUE MME TUSSAUD	4	4	0	0	0	0	0	4	0	0	PLA	1998	1996	-
23 RUE MME TUSSAUD	6	6	0	0	2	2	1	1	0	0	PLA	1998	1996	-
25 RUE MME TUSSAUD	4	4	0	0	2	0	1	1	0	0	PLA	1998	1996	-
29 RUE SALLUSTE	19	19	0	0	8	6	3	2	0	0	PLS	2008	2005	-
Total	**95**	**73**	**0**	**4**	**33**	**21**	**10**	**27**	**0**	**0**				
LA STRASBOURGEOISE HABITAT														
2 RUE DRUSUS	31	31	0	1	6	15	9	0	0	0	PLA	1992	1988	-
7 RUE DRUSUS	10	10	0	0	2	3	4	1	0	0	PLUS	2001	2000	-
7 RUE DRUSUS	3	3	0	0	1	1	1	0	0	0	PLUS	2008	en cours	
4 RUE DRUSUS	31	31	0	1	6	15	9	0	0	0	PLA	1992	1988	-
13 RUE DRUSUS	11	11	0	1	3	5	2	0	0	0	PLA	1992	1990	-
15 RUE DRUSUS	12	12	0	0	4	4	4	0	0	0	PLA	1992	1990	-
17 RUE DRUSUS	11	11	0	0	0	3	8	0	0	0	PLA	1992	1990	-
18 RUE DRUSUS	11	11	0	0	0	3	6	2	0	0	PLA	1992	1990	-
20 RUE DRUSUS	10	10	0	0	0	3	6	1	0	0	PLA	1992	1990	-
186 ROUTE DES ROMAINS	18	18	0	0	4	7	5	2	0	0	PLUS	2001	2000	-
Total	**148**	**148**	**0**	**3**	**26**	**59**	**54**	**6**	**0**	**0**				
Total	**1807**	**1735**	**50**	**64**	**212**	**766**	**548**	**174**	**26**	**1076**				

QUARTIER DE STRASBOURG-KRUTENAU

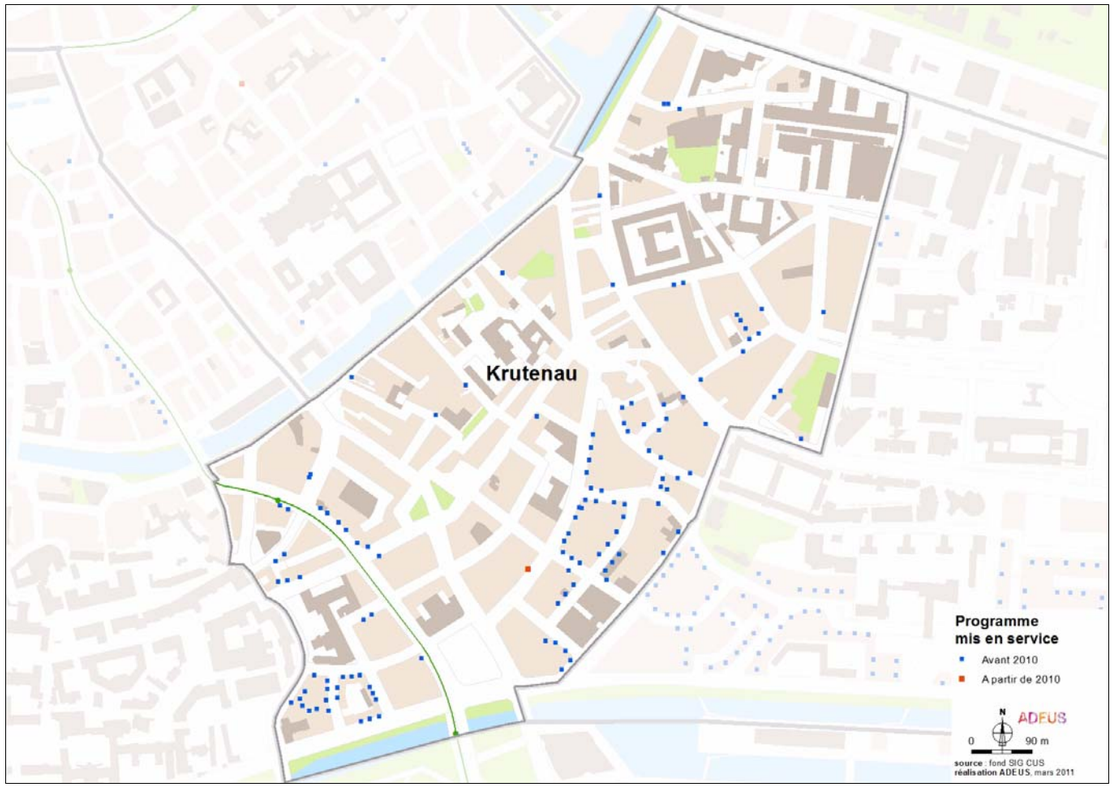

Volume du parc au 1er janvier 2011	Nouvelles mises en service 2010
1 431 logements	19 logements

Bailleur	Total logements	conven-tionnés	Cham bres	T1	T2	T3	T4	T5	T6et +
CUS HABITAT	702	702	0	46	204	284	142	23	3
PERSPECTIVES HABITAT	337	337	0	1	39	197	85	15	0
ADOMA	84	84	81	34	12	11	0	0	0
IMMOBILIERE 3F	75	48	0	6	20	27	21	1	0
DOMIAL - PACT BAS-RHIN	53	55	20	14	13	4	12	3	0
SIBAR	50	0	0	6	31	11	2	0	0
BATIGERE NORD-EST	45	0	0	18	17	8	2	0	0
DOMIAL - HSA	38	37	0	10	20	7	1	0	0
HABITATION MODERNE	27	27	0	6	9	8	4	0	0
S.N.I.	20	20	0	0	0	5	10	5	0
TOTAL QUARTIER	**1431**	**1310**	**101**	**141**	**365**	**562**	**279**	**47**	**3**

	Chambres	T1	T2	T3	T4	T5	T6&+
Strasbourg	1,4 %	5,2 %	15,2 %	39,9 %	28,9 %	8,1 %	1,4 %
Quartier	2,4 %	9,9 %	25,5 %	39,3 %	19,5 %	3,3 %	0,2 %

STRASBOURG - KRUTENAU

	Total logements	Logts conventionnés	Chambres	T1	T2	T3	T4	T5	T6 &+	Nb logts réhabilités	Financement	Date mise en service	Date Convention	Date Réhabilitation
ADOMA														
2 RUE DE LAUSANNE	60	60	81	33	0	0	0	0	0	114	PLATS	2001	1997	1998/2001
2A RUE DE LAUSANNE	24	24	0	1	12	11	0	0	0	24	PLATS	2002	1997	1998/2002
Total	**84**	**84**	**81**	**34**	**12**	**11**	**0**	**0**	**0**	**138**				
BATIGERE NORD-EST														
17 RUE DES COUPLES	2	0	0	0	0	0	2	0	0	0	PEX	2005	-	-
8 RUE MUNCH	5	0	0	1	2	2	0	0	0	0	PEX	2005	-	-
22, 24 RUE DES BOUCHERS	9	0	0	6	1	2	0	0	0	0		2009		
24B RUE DES BOUCHERS	2	0	0	2	0	0	0	0	0	0		2009		
4-5 QUAI DES BATELIERS - IMPASSE GUNTHER - 7C RUE DES COUPLES	27	0	0	9	14	4	0	0	0	0	ILN	2007	-	-
Total	**45**	**0**	**0**	**18**	**17**	**8**	**2**	**0**	**0**	**0**				
CUS HABITAT														
1 COUR DU BROCHET	11	11	0	2	2	2	5	0	0	0	P.L.A. C.D.C.	1981	1981	0
5 QUAI FUSTEL DE COULANGES	12	12	0	0	1	10	1	0	0	12	PALULOS	1930	1993	1993
6 QUAI FUSTEL DE COULANGES	12	12	0	1	5	6	0	0	0	12	PALULOS	1930	1993	1993
7 QUAI FUSTEL DE COULANGES	12	12	0	0	0	7	5	0	0	12	PALULOS	1930	1993	1993
1 RUE ALOISE STOLTZ	12	12	0	0	0	7	5	0	0	12	PALULOS	1930	1993	1993
2 RUE ALOISE STOLTZ	15	15	0	0	11	4	0	0	0	15	PALULOS	1930	1993	1993
2A RUE ALOISE STOLTZ	10	10	0	0	1	9	0	0	0	10	PALULOS	1930	1993	1993
3 RUE ALOISE STOLTZ	12	12	0	0	3	8	1	0	0	12	PALULOS	1930	1993	1993
4 RUE ALOISE STOLTZ	6	6	0	2	0	2	1	1	0	6	P.L.A. C.D.C.	1993	1998	1998
4 RUE ALOISE STOLTZ	5	5	0	2	2	0	0	1	0	5	P.L.A. Tres Social	1993	1998	1998
6 RUE ALOISE STOLTZ	7	7	0	2	1	2	1	1	0	7	P.L.A. C.D.C.	1993	1998	1998
6 RUE ALOISE STOLTZ	4	4	0	1	2	0	0	1	0	4	P.L.A. Tres Social	1993	1998	1998
13 RUE DE BERNE	10	10	0	0	1	9	0	0	0	10	PALULOS	1938	1998	1998
14 RUE DE BERNE	11	11	0	0	0	1	10	0	0	11	PALULOS	1952	1998	1998
15 RUE DE BERNE	10	10	0	5	0	5	0	0	0	10	PALULOS	1938	1998	1998
19 RUE DE BERNE	1	1	0	1	0	0	0	0	0	0	Accord Cadre	1952	1952	0
19 RUE DE BERNE	1	1	0	0	0	1	0	0	0	0	PLUS	1952	1952	0
19 RUE DE BERNE	1	1					1		0	0	ACCORD LOCATIF	1952	1952	
8 RUE DE BIENNE	11	11	0	0	5	1	5	0	0	11	PALULOS	1948	1998	1998
10 RUE DE BIENNE	7	7	0	1	4	2	0	0	0	7	PALULOS	1948	1998	1998
12 RUE DE BIENNE	7	7	0	0	3	4	0	0	0	7	PALULOS	1948	1998	1998
11 RUE DE GENEVE	2	2	0	0	2	0	0	0	0	0	Accord Cadre	1952	1952	0
11 RUE DE GENEVE	4	4	0	0	2	2	0	0	0	0	ACCORD LOCATIF	1952	1952	0
13 RUE DE GENEVE	4	4	0	0	4	0	0	0	0	0	ACCORD LOCATIF	1952	1952	0
14 RUE DE GENEVE	14	14	0	0	5	9	0	0	0	14	PALULOS	1952	1998	1998
15 RUE DE GENEVE	1	1	0	0	0	1	0	0	0	0	Accord Cadre	1952	1952	0
15 RUE DE GENEVE	3	3	0	0	2	1	0	0	0	0	ACCORD LOCATIF	1952	1952	0
15 RUE DE GENEVE	1	1	0	0	1	0	0	0	0	0	PLUS	1952	1952	0
16 RUE DE GENEVE	14	14	0	0	7	3	4	0	0	14	PALULOS	1952	1998	1998
18 RUE DE GENEVE	15	15	0	0	0	15	0	0	0	15	PALULOS	1952	1998	1998
10 RUE DE LA 1ERE ARMEE	6	6	0	0	4	2	0	0	0	0	PLUS	2005	2005	0
10 RUE DE LA 1ERE ARMEE	4	4	0	0	1	3	0	0	0	0	PLUS Démunis	2005	2005	0
12 RUE DE LA 1ERE ARMEE	8	8	0	0	1	4	3	0	0	0	PLUS	2005	2005	0
12 RUE DE LA 1ERE ARMEE	2	2	0	0	0	1	1	0	0	0	PLUS Démunis	2005	2005	0
17 RUE DE LA 1ERE ARMEE	2	2	0	1	0	0	0	1	0	0	PLUS	2003	2003	0
17 RUE DE LA 1ERE ARMEE	1	1	0	0	0	0	1	0	0	0	PLUS Démunis	2003	2003	0
19 RUE DE LA 1ERE ARMEE	7	7	0	0	1	5	1	0	0	0	PLUS	2003	2003	0
19 RUE DE LA 1ERE ARMEE	3	3	0	0	0	3	0	0	0	0	PLUS Démunis	2003	2003	0
21 RUE DE LA 1ERE ARMEE	6	6	0	0	1	4	1	0	0	0	PLUS	2003	2003	0
21 RUE DE LA 1ERE ARMEE	4	4	0	0	0	4	0	0	0	0	PLUS Démunis	2003	2003	0
23 RUE DE LA 1ERE ARMEE	9	9	0	0	1	7	1	0	0	0	PLUS	2003	2003	0
23 RUE DE LA 1ERE ARMEE	1	1	0	0	0	1	0	0	0	0	PLUS Démunis	2003	2003	0
25 RUE DE LA 1ERE ARMEE	4	4	0	0	0	4	0	0	0	0	PLUS	2003	2003	0
25 RUE DE LA 1ERE ARMEE	4	4	0	0	0	4	0	0	0	0	PLUS Démunis	2003	2003	0
36 RUE DE LA 1ERE ARMEE	16	16	0	0	0	5	11	0	0	0	P.L.S. (acqu.amel.)	2004	2004	0
40 RUE DE LA KRUTENAU	11	11	0	3	3	4	0	1	0	11	PLUS	2008	2010	2010
24 RUE DE LAUSANNE	13	13	0	0	7	5	1	0	0	13	PALULOS	1948	1998	1998
26 RUE DE LAUSANNE	13	13	0	0	0	7	6	0	0	13	PALULOS	1948	1998	1998
16 RUE DE LUCERNE	10	10	0	0	1	9	0	0	0	10	PALULOS	1938	1998	1998
18 RUE DE LUCERNE	10	10	0	5	0	5	0	0	0	10	PALULOS	1938	1998	1998
22 RUE DE LUCERNE	1	1	0	0	0	1	0	0	0	0	Accord Cadre	1952	1952	0
54 RUE DE ZURICH	13	13	0	0	5	2	6	0	0	0	P.L.A. C.D.C.	1981	1981	0
66 RUE DE ZURICH	4	4	0	0	0	4	0	0	0	0	P.L.A. C.D.C.	1980	1980	0
39 RUE DES BOUCHERS	4	4	0	0	0	1	2	1	0	4	PLUS	2003	2002	2002
39 RUE DES BOUCHERS	1	1	0	0	0	0	0	1	0	1	PLUS Démunis	2003	2002	2002
41 RUE DES BOUCHERS	1	1	0	0	0	1	0	0	0	1	P.L.A. Integration	2003	2002	2002
41 RUE DES BOUCHERS	2	2	0	1	1	0	0	0	0	2	PLUS	2003	2002	2002
41 RUE DES BOUCHERS	1	1	0	0	0	0	1	0	0	1	PLUS Démunis	2003	2002	2002
16 RUE DES ORPHELINS	16	16	0	1	5	2	8	0	0	0	P.L.A. C.D.C.	1987	1987	0
14 RUE DES POULES	9	9	0	0	5	1	1	2	0	0	P.L.A. C.D.C.	1980	1980	0
14 RUE DES POULES	2	2	0	0	2	0	0	0	0	0	PLUS	1980	1980	0
9 RUE DU JEU DE PAUME	14	14	0	0	1	5	4	4	0	0	P.L.A. C.D.C.	1986	1986	0
11 RUE DU JEU DE PAUME	8	8	0	0	4	4	0	0	0	0	P.L.A. C.D.C.	1986	1986	0
14 RUE DU JEU DE PAUME	7	7	0	0	2	1	4	0	0	7	P.L.A. C.D.C.	1993	1997	1997
14A RUE DU JEU DE PAUME	7	7	0	1	1	5	0	0	0	7	P.L.A. C.D.C.	1993	1997	1997
14A RUE DU JEU DE PAUME	1	1	0	0	0	1	0	0	0	1	P.L.A. Tres Social	1993	1997	1997
14B RUE DU JEU DE PAUME	3	3	0	1	2	0	0	0	0	3	P.L.A. C.D.C.	1993	1997	1997
14C RUE DU JEU DE PAUME	2	2	0	1	0	1	0	0	0	2	P.L.A. Tres Social	1993	1997	1997
19 RUE DU JEU DE PAUME	3	3	0	1	1	1	0	0	0	0	P.C.	1990	1990	0

	Total logements	Logts conventionnés	Chambres	T1	T2	T3	T4	T5	T6 &+	Nb logts réhabilités	Financement	Date mise en service	Date Convention	Date Réhabilitation
CUS HABITAT (suite)														
17 RUE DU RENARD PRECHANT	9	9	0	2	0	1	6	0	0	0	P.L.A. C.D.C.	1986	1986	0
19 RUE DU RENARD PRECHANT	8	8	0	0	0	0	4	2	2	0	P.L.A. C.D.C.	1986	1986	0
2 RUE FORGET	11	11	0	0	0	1	10	0	0	11	PALULOS	1930	1993	1993
4 RUE FORGET	10	10	0	0	10	0	0	0	0	10	PALULOS	1930	1993	1993
6 RUE FORGET	11	11	0	0	0	11	0	0	0	11	PALULOS	1930	1993	1993
2 RUE FRITZ	7	7	0	0	6	0	1	0	0	0	P.L.A. C.D.C.	1981	1981	0
12 RUE FRITZ	8	8	0	0	5	3	0	0	0	0	Accord Cadre	1976	1976	0
1 RUE JACQUES PEIROTES	6	6	0	0	6	0	0	0	0	6	PALULOS	1938	1998	1998
3 RUE JACQUES PEIROTES	6	6	0	0	6	0	0	0	0	6	PALULOS	1938	1998	1998
5 RUE JACQUES PEIROTES	6	6	0	0	6	0	0	0	0	6	PALULOS	1938	1998	1998
7 RUE JACQUES PEIROTES	7	7	0	0	7	0	0	0	0	7	PALULOS	1938	1998	1998
17 RUE LA PORTE DE L HOPITAL	5	5	0	1	0	3	0	1	0	5	P.L.A. C.D.C.	1993	1998	1998
17 RUE LA PORTE DE L HOPITAL	3	3	0	0	2	0	1	0	0	3	P.L.A. Tres Social	1993	1998	1998
17A RUE LA PORTE DE L HOPITAL	4	4	0	1	0	1	1	1	0	4	P.L.A. C.D.C.	1993	1998	1998
17A RUE LA PORTE DE L HOPITAL	5	5	0	1	3	1	0	0	0	5	P.L.A. Tres Social	1993	1998	1998
17B RUE LA PORTE DE L HOPITAL	5	5	0	0	2	1	2	0	0	5	P.L.A. C.D.C.	1993	1998	1998
17B RUE LA PORTE DE L HOPITAL	3	3	0	1	1	1	0	0	0	3	P.L.A. Tres Social	1993	1998	1998
17C RUE LA PORTE DE L HOPITAL	4	4	0	0	3	0	1	0	0	4	P.L.A. C.D.C.	1993	1998	1998
17C RUE LA PORTE DE L HOPITAL	3	3	0	0	3	0	0	0	0	3	P.L.A. Tres Social	1993	1998	1998
19 RUE LA PORTE DE L HOPITAL	4	4	0	0	3	0	1	0	0	4	P.L.A. C.D.C.	1993	1998	1998
19 RUE LA PORTE DE L HOPITAL	5	5	0	5	0	0	0	0	0	5	P.L.A. Tres Social	1993	1998	1998
21 RUE LA PORTE DE L HOPITAL	4	4	0	0	0	3	0	1	0	4	P.L.A. C.D.C.	1993	1998	1998
21 RUE LA PORTE DE L HOPITAL	4	4	0	0	1	2	0	1	0	4	P.L.A. Tres Social	1993	1998	1998
10A RUE PAUL REISS	11	11	0	0	3	3	4	1	0	0	PLUS	2005	2005	0
10A RUE PAUL REISS	3	3	0	0	1	0	1	1	0	0	PLUS Démunis	2005	2005	0
10B RUE PAUL REISS	13	13	0	0	8	4	0	1	0	0	PLUS	2005	2005	0
10B RUE PAUL REISS	1	1	0	0	0	1	0	0	0	0	PLUS Démunis	2005	2005	0
10 RUE PRECHTER	7	7	0	2	2	2	0	0	1	0	P.L.A. C.D.C.	1984	1984	0
16 RUE SENGENWALD	6	6	0	0	0	6	0	0	0	0	PLUS	2003	2003	0
16 RUE SENGENWALD	2	2	0	0	0	2	0	0	0	0	PLUS Démunis	2003	2003	0
9 RUE SPIELMANN	11	11	0	0	5	0	6	0	0	11	PALULOS	1930	1993	1993
11 RUE SPIELMANN	10	10	0	0	0	5	5	0	0	10	PALULOS	1930	1993	1993
13 RUE SPIELMANN	17	17	0	0	6	6	5	0	0	17	PALULOS	1930	1993	1993
15 RUE SPIELMANN	15	15	0	1	2	9	3	0	0	15	PALULOS	1930	1993	1993
Total	**702**	**702**	**0**	**46**	**204**	**284**	**142**	**23**	**3**	**451**				
DOMIAL - HABITAT DES SALARIES D'ALSACE														
9 RUE SENGENWALD	37	37	0	10	20	7	0	0	0	37	PALULOS PLA	1935	1993	1993
9 RUE SENGENWALD	1	0	0	0	0	0	1	0	0	0	LIBRE	1948		
Total	**38**	**37**	**0**	**10**	**20**	**7**	**1**	**0**	**0**	**37**				
DOMIAL - PACT DU BAS-RHIN														
5A RUE PRECHTER	7	20	20	0	0	0	0	0	0	20	PALULOS	1980	1980	1982-96
5B RUE PRECHTER	13	13	0	9	4	0	0	0	0	13	PALULOS	1980	1982	1982-97
2 RUE DES FORGES	5	5	0	0	1	4	0	0	0	0	ANAH / PST	1999		
6 RUE PAUL JANET	17	17	0	2	3	0	9	3	0	17	PLA CFF	1988	1988	1990
7 RUE DU MARECHAL JUIN	11	0	0	3	5	0	3	0	0	0	DCV	1981		
Total	**53**	**55**	**20**	**14**	**13**	**4**	**12**	**3**	**0**	**50**				
HABITATION MODERNE														
20 RUE SAINTE MADELEINE	20	20	0	3	5	8	4	0	0	20	PLA-PLATS	2001	2002	2003
2 RUE DES JARDINS	7	7	0	3	4	0	0	0	0	0		2000	2000	-
Total	**27**	**27**	**0**	**6**	**9**	**8**	**4**	**0**	**0**	**20**				
IMMOBILIERE 3F														
13 RUE FRITZ	6	6	0	0	1	2	3	0	0	0	PLA CDC/PLA,I	1993	1993	-
15 RUE FRITZ	8	8	0	0	4	3	1	0	0	0	PLA CDC/PLA,I	1993	1993	-
15A RUE FRITZ	9	9	0	0	4	5	0	0	0	0	PLA CDC/PLA,I	1993	1993	-
15B RUE FRITZ	5	5	0	0	1	0	4	0	0	0	PLA CDC/PLA,I	1993	1993	-
15C RUE FRITZ	5	5	0	0	1	0	4	0	0	0	PLA CDC/PLA,I	1993	1993	-
16 RUE DES POULES	22	15	0	5	9	5	3	0	0	22	PLA CFF	1996	1980	1997/98
13 RUE JACQUES PEIROTES/1 RUE de BIENNE	20	0	0	1	0	12	6	1	0	0	LIBRE	2009		
Total	**75**	**48**	**0**	**6**	**20**	**27**	**21**	**1**	**0**	**22**				

	Total logements	Logts conventionnés	Chambres	T1	T2	T3	T4	T5	T6 &+	Nb logts réhabilités	Financement	Date mise en service	Date Convention	Date Réhabilitation
PERSPECTIVES HABITAT														
17 RUE DE BERNE	13	13	0	0	1	6	6	0	0	13	HLMO	1936	1993	1994
2 RUE DE GENEVE	14	14	0	0	1	0	12	1	0	14	HLMO	1936	1993	1994
4 RUE DE GENEVE	14	14	0	0	1	13	0	0	0	14	HLMO	1936	1993	1994
6 RUE DE GENEVE	14	14	0	0	0	8	6	0	0	14	HLMO	1936	1993	1994
8 RUE DE GENEVE	14	14	0	0	0	8	6	0	0	14	HLMO	1936	1993	1994
10 RUE DE GENEVE	14	14	0	0	0	2	6	6	0	14	HLMO	1936	1993	1994
1 RUE DE LAUSANNE	14	14	0	0	0	7	7	0	0	14	HLMO	1932	1989	1990
3 RUE DE LAUSANNE	12	12	0	0	0	12	0	0	0	12	HLMO	1932	1989	1990
5 RUE DE LAUSANNE	14	14	0	0	0	14	0	0	0	14	HLMO	1932	1989	1990
7 RUE DE LAUSANNE	12	12	0	0	0	12	0	0	0	12	HLMO	1932	1989	1990
9 RUE DE LAUSANNE	14	14	0	0	7	0	7	0	0	14	HLMO	1932	1989	1990
11 RUE DE LUCERNE	6	6	0	0	0	0	6	0	0	6	HLMO	1932	1991	1992
13 RUE DE LUCERNE	12	12	0	0	2	8	2	0	0	12	HLMO	1932	1991	1992
20 RUE DE LUCERNE	13	13	0	0	6	7	0	0	0	13	HLMO	1936	1993	1994
1 RUE DE NEUCHATEL	14	14	0	0	0	8	6	0	0	14	HLMO	1932	1989	1990
3 RUE DE NEUCHATEL	14	14	0	0	0	14	0	0	0	14	HLMO	1932	1989	1990
1A RUE DE NEUCHATEL	13	13	0	0	0	7	6	0	0	13	HLMO	1932	1989	1990
5 RUE DES BATELIERS	4	4	0	0	1	2	0	1	0	0	PLUS	2006	?	-
4 RUE DES FORGES	12	12	0	1	4	4	0	3	0	0	PLA	1985	1983	-
7 RUE DU JEU DE PAUME	7	7	0	0	0	0	7	0	0	0	PLA	1985	1983	-
2 RUE DU JURA	7	7	0	0	0	7	0	0	0	7	HLMO	1932	1989	1990
4 RUE DU JURA	14	14	0	0	7	7	0	0	0	14	HLMO	1932	1989	1990
20 RUE DU RENARD- PRECHANT	8	8	0	0	1	1	4	2	0	0	PLA	1985	1983	-
22 RUE DU RENARD- PRECHANT	15	15	0	0	4	9	0	2	0	0	PLA	1985	1983	-
5 RUE DU SAINT-GOTHARD	13	13	0	0	4	5	4	0	0	12	HLMO	1932	1991	1992
7 RUE DU SAINT-GOTHARD	12	12	0	0	0	12	0	0	0	12	HLMO	1932	1991	1992
9 RUE DU SAINT-GOTHARD	12	12	0	0	0	12	0	0	0	12	HLMO	1932	1991	1992
11 RUE DU SAINT-GOTHARD	12	12	0	0	0	12	0	0	0	12	HLMO	1932	1991	1992
Total	**337**	**337**	**0**	**1**	**39**	**197**	**85**	**15**	**0**	**290**				
SIBAR														
1-3 RUE FRED VLES	31	0	0	6	20	4	1					2009		
10 rue Jacques Peirotes	19	0	0	0	11	7	1	0	0	0	-	2010	-	-
Total	**50**	**0**	**0**	**6**	**31**	**11**	**2**	**0**	**0**	**0**				
SOCIETE NATIONALE IMMOBILIERE														
6 RUE DES BALAYEURS	20	20	0	0	0	5	10	5	0	0	PLA	1988	1988	-
Total	**20**	**20**	**0**	**0**	**0**	**5**	**10**	**5**	**0**	**0**				
Total	**1431**	**1310**	**101**	**141**	**365**	**562**	**279**	**47**	**3**	**1008**				

QUARTIER DE STRASBOURG-MEINAU

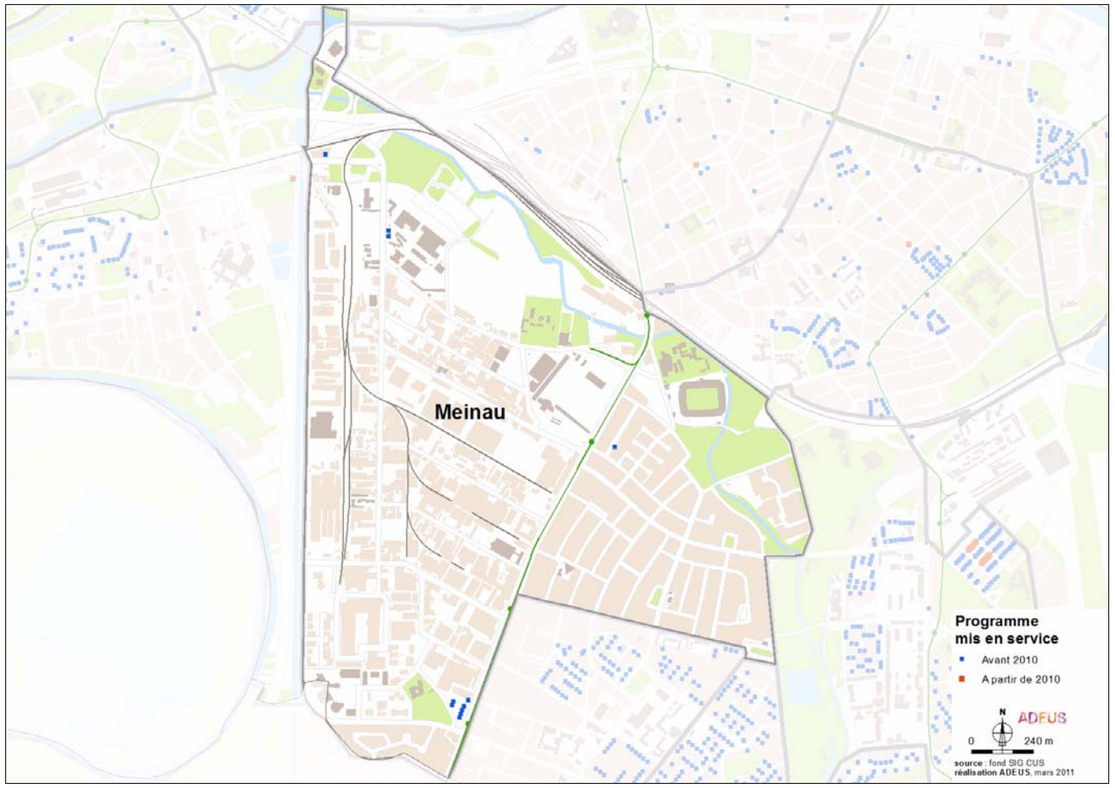

Volume du parc au 1er janvier 2011	Nouvelles mises en service 2010
231 logements	aucune mise en service en 2010

Bailleur	Total logements	conven-tionnés	Cham bres	T1	T2	T3	T4	T5	T6et+
ADOMA	130	130	104	95	0	0	0	0	0
LOGIEST	60	60	0	0	0	15	37	8	0
HABITATION MODERNE	20	0	0	0	0	0	20	0	0
DOMIAL - HSA	15	15	0	0	0	10	5	0	0
BATIGERE NORD-EST	6	0	0	0	1	2	3	0	0
TOTAL QUARTIER	**231**	**205**	**104**	**95**	**1**	**27**	**65**	**8**	**0**

	Chambres	T1	T2	T3	T4	T5	T6&+
Strasbourg	1,4 %	5,2 %	15,2 %	39,9 %	28,9 %	8,1 %	1,4 %
Quartier	15 %	41,1 %	0,4 %	11,7 %	28,1 %	3,5 %	0 %

	Total logements	Logts conventionnés	Chambres	T1	T2	T3	T4	T5	T6 &+	Nb logts réhabilités	Financement	Date mise en service	Date Convention	Date Réhabilitation
STRASBOURG - MEINAU														
ADOMA														
300 AVENUE DE COLMAR	130	130	104	95	0	0	0	0	0	199	PLAI/PLATS	2004	2000	2001/2004
Total	**130**	**130**	**104**	**95**	**0**	**0**	**0**	**0**	**0**	**199**				
BATIGERE NORD-EST														
15 RUE LEITERSPERGER	6	0	0	0	1	2	3	0	0	0	PLI	2003	-	-
Total	**6**	**0**	**0**	**0**	**1**	**2**	**3**	**0**	**0**	**0**				
DOMIAL - HABITAT DES SALARIES D'ALSACE														
AVENUE DE COLMAR	15	15	0	0	0	10	5	0	0	0	PLS	2005		
Total	**15**	**15**	**0**	**0**	**0**	**10**	**5**	**0**	**0**	**0**				
HABITATION MODERNE														
61 RUE DE LA PLAINE-DES-BOUCHERS	10	0	0	0	0	0	10	0	0	10	PLA CFF	1963	-	2003
63 RUE DE LA PLAINE-DES-BOUCHERS	10	0	0	0	0	0	10	0	0	10	PLA CFF	1963	-	2003
Total	**20**	**0**	**0**	**0**	**0**	**0**	**20**	**0**	**0**	**20**				
LOGIEST														
306 AVENUE DE COLMAR	10	10	0	0	0	6	0	4	0	10	LOGECO	1965	1984	1993
308 AVENUE DE COLMAR	10	10	0	0	0	1	9	0	0	10	LOGECO	1965	1984	1993
310 AVENUE DE COLMAR	10	10	0	0	0	1	9	0	0	10	LOGECO	1965	1984	1993
312 AVENUE DE COLMAR	10	10	0	0	0	5	1	4	0	10	LOGECO	1965	1984	1993
314 AVENUE DE COLMAR	10	10	0	0	0	1	9	0	0	10	LOGECO	1965	1984	1993
316 AVENUE DE COLMAR	10	10	0	0	0	1	9	0	0	10	LOGECO	1965	1984	1993
Total	**60**	**60**	**0**	**0**	**0**	**15**	**37**	**8**	**0**	**60**				
Total	**231**	**205**	**104**	**95**	**1**	**27**	**65**	**8**	**0**	**279**				

QUARTIER DE STRASBOURG-MONTAGNE VERTE

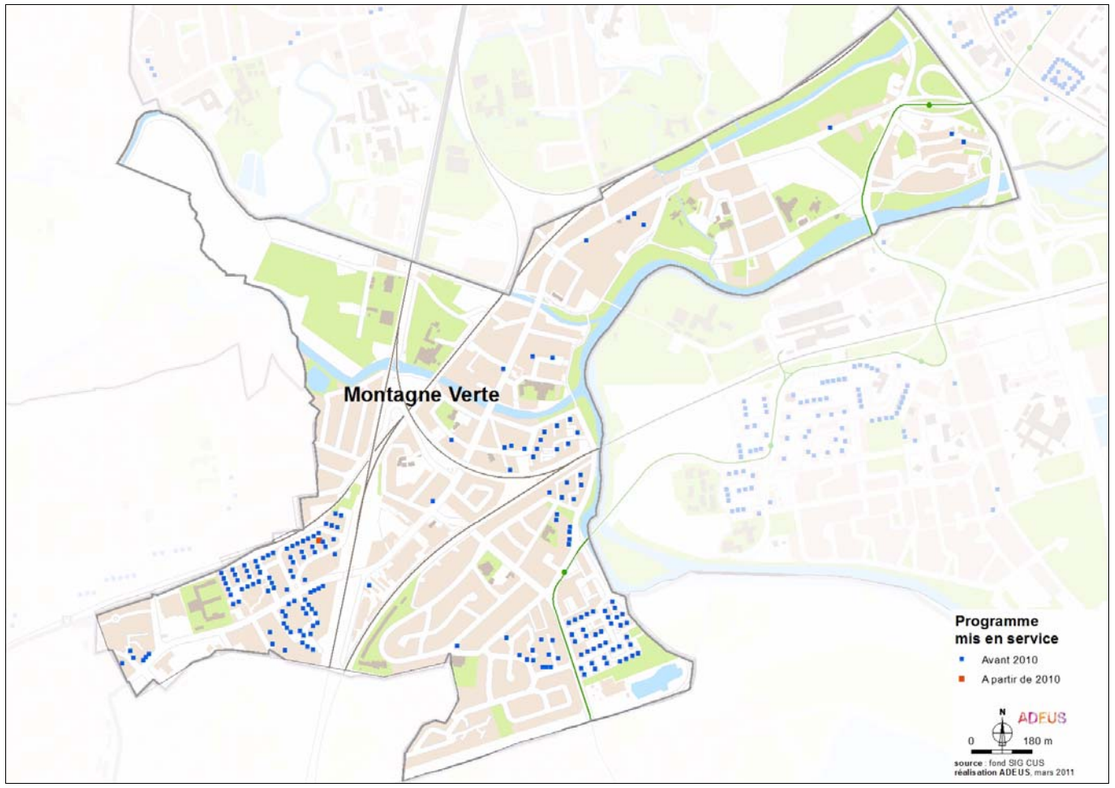

Volume du parc au 1er janvier 2011	Nouvelles mises en service 2010
1 972 logements	62 logements

Bailleur	Total logements	conven-tionnés	Cham bres	T1	T2	T3	T4	T5	T6et +
HABITATION MODERNE	1077	1070	0	0	21	442	563	51	0
CUS HABITAT	337	337	0	2	104	154	56	21	0
IMMOBILIERE 3F	127	127	0	10	28	54	26	9	0
NORD-EST IMMOBILIERE DES CHEMINS DE FER	96	95	0	0	3	68	25	0	0
SICI	89	0	0	0	3	46	40	0	0
BATIGERE NORD-EST	81	29	0	7	14	26	30	4	0
NOUVEAU LOGIS DE L'EST	80	80	0	4	12	16	32	16	0
LOGIEST	38	38	0	0	8	15	13	2	0
DOMIAL - HSA	21	21	0	1	4	8	4	2	2
PERSPECTIVES HABITAT	15	15	0	0	0	10	0	5	0
DOMIAL - PACT BAS-RHIN	11	7	0	0	5	5	1	0	0
TOTAL QUARTIER	**1972**	**1819**	**0**	**24**	**202**	**844**	**790**	**110**	**2**

	Chambres	T1	T2	T3	T4	T5	T6&+
Strasbourg	1,4 %	5,2 %	15,2 %	39,9 %	28,9 %	8,1 %	1,4 %
Quartier	0 %	1,2 %	10,2 %	42,8 %	40,1 %	5,6 %	0,1 %

STRASBOURG - MONTAGNE VERTE

	Total logements	Logts conventionnés	Chambres	T1	T2	T3	T4	T5	T6 &+	Nb logts réhabilités	Financement	Date mise en service	Date Convention	Date Réhabilitation
BATIGERE NORD-EST														
95 ROUTE DE SCHIRMECK	21	20	0	7	14	0	0	0	0	0	PLUS	2003	2004	-
117 ROUTE DE SCHIRMECK	2	2	0	0	0	1	0	1	0	0	PLAI	2005	2005	
3 RUE CHARLES ANDLER	1	1	0	0	0	0	0	1	0	0	PLA	1993	1993	
27 RUE CHARLES ANDLER	1	1	0	0	0	0	1	0	0	0	PLA	1994	1994	
37 RUE CHARLES ANDLER	1	1	0	0	0	0	1	0	0	0	PLA	1994	1994	
8/10 RUE DE KIRCHHEIM	20	0	0	0	0	10	10	0	0	0	ILN	2005	-	-
5 RUE DE SINGRIST	10	0	0	0	0	5	5	0	0	0	ILN	2005	-	-
7 RUE DE SINGRIST	10	0	0	0	0	5	5	0	0	0	ILN	2005	-	-
9 RUE DE SINGRIST	10	0	0	0	0	5	5	0	0	0	ILN	2005	-	-
23 RUE DU DOCTEUR SCHAFFNER	1	1	0	0	0	0	1	0	0	0	PLA	1993	1993	
31 RUE DU DOCTEUR SCHAFFNER	1	1	0	0	0	0	0	1	0	0	PLA	1994	1994	
39 RUE DU DR SCHAFFNER	1	0	0	0	0	0	1	0	0	0		2004		
43 RUE DU DOCTEUR SCHAFFNER	1	1	0	0	0	0	0	1	0	0	PLA	1993	1993	
47 RUE DU DOCTEUR SCHAFFNER	1	1	0	0	0	0	1	0	0	0	PLA	1994	1994	
Total	**81**	**29**	**0**	**7**	**14**	**26**	**30**	**4**	**0**	**0**				
CUS HABITAT														
241 ROUTE DE SCHIRMECK	7	7	0	0	7	0	0	0	0	7	PALULOS	1952	1990	1990
243 ROUTE DE SCHIRMECK	8	8	0	0	8	0	0	0	0	8	PALULOS	1952	1990	1990
245 ROUTE DE SCHIRMECK	8	8	0	0	8	0	0	0	0	8	PALULOS	1952	1990	1990
247 ROUTE DE SCHIRMECK	7	7	0	0	7	0	0	0	0	7	PALULOS	1952	1990	1990
249 ROUTE DE SCHIRMECK	4	4	0	0	0	4	0	0	0	4	PALULOS	1952	1990	1990
251 ROUTE DE SCHIRMECK	4	4	0	2	0	2	0	0	0	4	PALULOS	1952	1990	1990
253 ROUTE DE SCHIRMECK	6	6	0	0	6	0	0	0	0	6	PALULOS	1952	1990	1990
255 ROUTE DE SCHIRMECK	6	6	0	0	6	0	0	0	0	6	PALULOS	1952	1990	1990
257 ROUTE DE SCHIRMECK	8	8	0	0	0	4	4	0	0	8	PALULOS	1952	1990	1990
259 ROUTE DE SCHIRMECK	8	8	0	0	8	0	0	0	0	8	PALULOS	1952	1990	1990
261 ROUTE DE SCHIRMECK	8	8	0	0	0	4	4	0	0	8	PALULOS	1952	1990	1990
308 ROUTE DE SCHIRMECK	8	8	0	0	2	3	3	0	0	0	P.L.A. C.D.C.	1999	1999	0
308 ROUTE DE SCHIRMECK	2	2	0	0	1	1	0	0	0	0	P.L.A. Tres Social	1999	1999	0
310 ROUTE DE SCHIRMECK	10	10	0	0	3	4	3	0	0	0	P.L.A. C.D.C.	1999	1999	0
312 ROUTE DE SCHIRMECK	5	5	0	0	1	3	1	0	0	0	P.L.A. C.D.C.	1999	1999	0
312 ROUTE DE SCHIRMECK	1	1	0	0	0	0	0	1	0	0	P.L.A. Tres Social	1999	1999	0
56 RUE DE BALBRONN	4	4	0	0	2	2	0	0	0	0	PLUS	2004	2004	0
56 RUE DE BALBRONN	2	2	0	0	1	0	1	0	0	0	PLUS Démunis	2004	2004	0
4 RUE DE FRIEDOLSHEIM	24	24	0	0	3	13	6	2	0	0	P.L.F. C.D.C.	1992	1992	0
6 RUE DE FRIEDOLSHEIM	11	11	0	0	0	7	2	2	0	0	P.L.F. C.D.C.	1992	1992	0
8 RUE DE FRIEDOLSHEIM	11	11	0	0	1	6	2	2	0	0	P.L.F. C.D.C.	1992	1992	0
11 RUE DE L ELMERFORST	8	8	0	0	4	4	0	0	0	8	PALULOS	1964	1984	1984
13 RUE DE L ELMERFORST	8	8	0	0	0	0	4	4	0	8	PALULOS	1964	1984	1984
15 RUE DE L ELMERFORST	8	8	0	0	4	4	0	0	0	8	PALULOS	1964	1984	1984
17 RUE DE L ELMERFORST	8	8	0	0	0	0	4	4	0	8	PALULOS	1964	1984	1984
28 RUE DE SALM	8	8	0	0	0	0	4	4	0	8	PALULOS	1964	1984	1984
30 RUE DE SALM	8	8	0	0	4	4	0	0	0	8	PALULOS	1964	1984	1984
2 RUE DES TUILERIES	10	10	0	0	0	3	6	1	0	0	P.L.A. C.D.C.	1999	1999	0
2 RUE DES TUILERIES	1	1	0	0	0	1	0	0	0	0	P.L.A. Tres Social	1999	1999	0
4 RUE DES TUILERIES	14	14	0	0	3	8	2	1	0	0	P.L.A. C.D.C.	1999	1999	0
4 RUE DES TUILERIES	1	1	0	0	0	0	1	0	0	0	P.L.A. Tres Social	1999	1999	0
1 RUE HENRI SELLIER	7	7	0	0	0	7	0	0	0	7	PALULOS	1952	1990	1990
2 RUE HENRI SELLIER	8	8	0	0	0	8	0	0	0	8	PALULOS	1952	1990	1990
3 RUE HENRI SELLIER	8	8	0	0	0	8	0	0	0	8	PALULOS	1952	1990	1990
4 RUE HENRI SELLIER	8	8	0	0	0	8	0	0	0	8	PALULOS	1952	1990	1990
5 RUE HENRI SELLIER	8	8	0	0	0	8	0	0	0	8	PALULOS	1952	1990	1990
7 RUE HENRI SELLIER	8	8	0	0	0	8	0	0	0	8	PALULOS	1952	1990	1990
8 RUE HENRI SELLIER	8	8	0	0	8	0	0	0	0	8	PALULOS	1952	1990	1990
9 RUE HENRI SELLIER	8	8	0	0	4	0	4	0	0	8	PALULOS	1952	1990	1990
10 RUE HENRI SELLIER	8	8	0	0	8	0	0	0	0	8	PALULOS	1952	1990	1990
11 RUE HENRI SELLIER	8	8	0	0	1	6	1	0	0	8	PALULOS	1952	1990	1990
12 RUE HENRI SELLIER	8	8	0	0	0	8	0	0	0	8	PALULOS	1952	1990	1990
13 RUE HENRI SELLIER	8	8	0	0	4	0	4	0	0	8	PALULOS	1952	1990	1990
14 RUE HENRI SELLIER	8	8	0	0	0	8	0	0	0	8	PALULOS	1952	1990	1990
16 RUE HENRI SELLIER	8	8	0	0	0	8	0	0	0	8	PALULOS	1952	1990	1990
Total	**337**	**337**	**0**	**2**	**104**	**154**	**56**	**21**	**0**	**233**				
DOMIAL - HABITAT DES SALARIES D'ALSACE														
235 ROUTE DE SCHIRMECK	2	2	0	0	0	1	1	0	0	2	PLATS AA	1997	1997	1997
37 RUE DE LA PLAINE DES BOUCHERS	2	2	0	0	0	0	0	0	2	2	PLAI	2004	2004	2004
1 RUE DES TUILERIES	17	17	0	1	4	7	3	2	0	0	PLUS	2006	2006	-
Total	**21**	**21**	**0**	**1**	**4**	**8**	**4**	**2**	**2**	**4**				
DOMIAL - PACT BAS-RHIN														
44 ROUTE DE SCHIRMECK	4	0	0	0	0	4	0	0	0	0	DCV	1997		
20 RUE DE LA MONTAGNE VERTE	7	7	0	0	5	1	1	0	0	0	ANAH / LIP	2006		
Total	**11**	**7**	**0**	**0**	**5**	**5**	**1**	**0**	**0**	**0**				

	Total logements	Logts conventionnés	Chambres	T1	T2	T3	T4	T5	T6 &+	Nb logts réhabilités	Financement	Date mise en service	Date Convention	Date Réhabilitation
HABITATION MODERNE														
8 QUAI DE TRAENHEIM	8	8	0	0	0	4	4	0	0	8	PALULOS	1969	1984	1994
9 QUAI DE TRAENHEIM	8	8	0	0	0	4	4	0	0	8	PALULOS	1969	1984	1994
10 QUAI DE TRAENHEIM	8	8	0	0	0	8	0	0	0	8	PALULOS	1969	1984	1994
11 QUAI DE TRAENHEIM	8	8	0	0	0	8	0	0	0	8	PALULOS	1969	1984	1994
12 QUAI DE TRAENHEIM	8	8	0	0	0	8	0	0	0	8	PALULOS	1969	1984	1994
13 QUAI DE TRAENHEIM	8	8	0	0	0	8	0	0	0	8	PALULOS	1969	1984	1994
4 QUAI DU MURHOF	20	20	0	0	0	10	10	0	0	20	PALULOS	1958	1983	1998
6 QUAI DU MURHOF	20	20	0	0	0	10	10	0	0	20	PALULOS	1957	1983	1998
8 QUAI DU MURHOF	20	20	0	0	0	10	10	0	0	20	PALULOS	1957	1983	1998
12 QUAI DU MURHOF	15	15	0	0	5	0	0	10	0	15	PALULOS	1958	1983	2001
14 QUAI DU MURHOF	15	15	0	0	5	0	0	10	0	15	PALULOS	1958	1983	2001
16 QUAI DU MURHOF	20	20	0	0	0	10	10	0	0	20	PALULOS	1957	1983	2001
162 ROUTE DE SCHIRMECK	3	0	0	0	0	2	1	0	0	0	PLUS	2007	-	
196 ROUTE DE SCHIRMECK	4	0	0	0	0	4	0	0	0	0	PLUS	2007	-	
1 RUE DE CRASTATT	10	10	0	0	0	5	5	0	0	0	PALULOS	1959	1983	2005
2 RUE DE CRASTATT	10	10	0	0	0	5	5	0	0	0	PALULOS	1959	1983	2005
3 RUE DE CRASTATT	10	10	0	0	0	5	5	0	0	0	PALULOS	1959	1983	2005
4 RUE DE CRASTATT	10	10	0	0	0	5	5	0	0	0	PALULOS	1959	1983	2005
5 RUE DE CRASTATT	10	10	0	0	0	5	5	0	0	0	PALULOS	1959	1983	2005
6 RUE DE CRASTATT	10	10	0	0	0	5	5	0	0	0	PALULOS	1959	1983	2005
7 RUE DE CRASTATT	10	10	0	0	0	5	5	0	0	0	PALULOS	1959	1983	2005
8 RUE DE CRASTATT	10	10	0	0	0	5	5	0	0	0	PALULOS	1959	1983	2005
9 RUE DE CRASTATT	10	10	0	0	0	5	5	0	0	0	PALULOS	1959	1983	2005
10 RUE DE CRASTATT	10	10	0	0	0	5	5	0	0	0	PALULOS	1959	1983	2005
11 RUE DE CRASTATT	10	10	0	0	0	5	5	0	0	0	PALULOS	1959	1983	2005
12 RUE DE CRASTATT	10	10	0	0	0	5	5	0	0	0	PALULOS	1959	1983	2005
14 RUE DE CRASTATT	10	10	0	0	0	5	5	0	0	0	PALULOS	1959	1983	2005
16 RUE DE CRASTATT	10	10	0	0	0	5	5	0	0	0	PALULOS	1959	1983	2005
18 RUE DE CRASTATT	10	10	0	0	0	5	5	0	0	0	PALULOS	1959	1983	2005
20 RUE DE CRASTATT	10	10	0	0	0	5	5	0	0	0	PALULOS	1959	1983	2005
22 RUE DE CRASTATT	10	10	0	0	0	5	5	0	0	0	PALULOS	1959	1983	2005
2 RUE DE DAHLENHEIM	8	8	0	0	0	0	0	8	0	8	PALULOS	1956	1983	2004
12 RUE DE DAHLENHEIM	9	9	0	0	3	6	0	0	0	9	PALULOS	1956	1983	2004
21 RUE DE DAHLENHEIM	10	10	0	0	0	5	5	0	0	10	PALULOS	1956	1983	2004
23 RUE DE DAHLENHEIM	12	12	0	0	0	5	7	0	0	12	PALULOS	1956	1983	2004
25 RUE DE DAHLENHEIM	8	8	0	0	0	5	3	0	0	8	PALULOS	1956	1983	2004
27 RUE DE DAHLENHEIM	10	10	0	0	0	5	5	0	0	10	PALULOS	1956	1983	2004
29 RUE DE DAHLENHEIM	10	10	0	0	0	5	5	0	0	10	PALULOS	1956	1983	2004
1 RUE DE FRIEDOLSHEIM	20	20	0	0	0	10	10	0	0	20	PALULOS	1958	1983	1996
3 RUE DE FRIEDOLSHEIM	20	20	0	0	0	10	10	0	0	20	PALULOS	1958	1983	1996
5 RUE DE FRIEDOLSHEIM	20	20	0	0	0	10	10	0	0	20	PALULOS	1958	1983	1996
7 RUE DE FRIEDOLSHEIM	20	20	0	0	0	10	10	0	0	20	PALULOS	1958	1983	1996
2 RUE DE KIRCHHEIM	10	10	0	0	0	5	5	0	0	10	PALULOS	1956	1983	2004
3 RUE DE KIRCHHEIM	10	10	0	0	0	5	5	0	0	10	PALULOS	1956	1983	2004
4 RUE DE KIRCHHEIM	10	10	0	0	0	5	5	0	0	10	PALULOS	1956	1983	2004
5 RUE DE KIRCHHEIM	10	10	0	0	0	5	5	0	0	10	PALULOS	1956	1983	2004
6 RUE DE KIRCHHEIM	10	10	0	0	0	5	5	0	0	10	PALULOS	1956	1983	2004
7 RUE DE KIRCHHEIM	10	10	0	0	0	5	5	0	0	10	PALULOS	1956	1983	2004
9 RUE DE KIRCHHEIM	10	10	0	0	0	5	5	0	0	10	PALULOS	1956	1983	2004
11 RUE DE KIRCHHEIM	10	10	0	0	0	5	5	0	0	10	PALULOS	1956	1983	2004
13 RUE DE KIRCHHEIM	10	10	0	0	0	5	5	0	0	10	PALULOS	1956	1983	2004
15 RUE DE KIRCHHEIM	10	10	0	0	0	5	5	0	0	10	PALULOS	1956	1983	2004
16 RUE DE LA RIVIERE	20	20	0	0	0	10	10	0	0	20	PALULOS	1957	1983	1998
18 RUE DE LA RIVIERE	20	20	0	0	0	10	10	0	0	20	PALULOS	1958	1983	1998
35 RUE DE SALM	20	20	0	0	0	10	10	0	0	20	PALULOS	1957	1983	2001
37 RUE DE SALM	20	20	0	0	0	10	10	0	0	20	PALULOS	1957	1983	2001
39 RUE DE SALM	20	20	0	0	0	10	10	0	0	20	PALULOS	1957	1983	2001
2 RUE DE SINGRIST	10	10	0	0	0	5	5	0	0	0	PALULOS	1959	1983	2005
4 RUE DE SINGRIST	10	10	0	0	0	5	5	0	0	0	PALULOS	1959	1983	2005
6 RUE DE SINGRIST	10	10	0	0	0	5	5	0	0	0	PALULOS	1959	1983	2005
8A RUE DE SINGRIST	23	23			4	11	6	2			PLUS	2009		
1 RUE DE WESTHOFFEN	10	10	0	0	0	0	10	0	0	10	PALULOS	1961	1984	1994
2 RUE DE WESTHOFFEN	10	10	0	0	0	0	10	0	0	10	PALULOS	1961-1962	1984	1994
3 RUE DE WESTHOFFEN	10	10	0	0	0	0	10	0	0	10	PALULOS	1961	1984	1994
4 RUE DE WESTHOFFEN	10	10	0	0	0	0	10	0	0	10	PALULOS	1961-1962	1984	1994
5 RUE DE WESTHOFFEN	10	10	0	0	0	0	10	0	0	10	PALULOS	1961	1984	1994
6 RUE DE WESTHOFFEN	10	10	0	0	0	0	10	0	0	10	PALULOS	1961	1984	1994
7 RUE DE WESTHOFFEN	10	10	0	0	0	0	10	0	0	10	PALULOS	1961	1984	1994
8 RUE DE WESTHOFFEN	10	10	0	0	0	0	10	0	0	10	PALULOS	1961	1984	1994
9 RUE DE WESTHOFFEN	10	10	0	0	0	0	10	0	0	10	PALULOS	1961	1984	1994
11 RUE DE WESTHOFFEN	10	10	0	0	0	0	10	0	0	10	PALULOS	1961	1984	1994
12 RUE DE WESTHOFFEN	10	10	0	0	0	10	0	0	0	10	PALULOS	1961	1984	1994
13 RUE DE WESTHOFFEN	10	10	0	0	0	0	10	0	0	10	PALULOS	1961	1984	1994
14 RUE DE WESTHOFFEN	10	10	0	0	0	10	0	0	0	10	PALULOS	1961	1984	1994
15 RUE DE WESTHOFFEN	10	10	0	0	0	0	10	0	0	10	PALULOS	1961	1984	1994
16 RUE DE WESTHOFFEN	10	10	0	0	0	0	10	0	0	10	PALULOS	1961	1984	1994
17 RUE DE WESTHOFFEN	10	10	0	0	0	0	0	10	0	10	PALULOS	1962	1984	1994
18 RUE DE WESTHOFFEN	10	10	0	0	0	0	10	0	0	10	PALULOS	1961	1984	1994
19 RUE DE WESTHOFFEN	10	10	0	0	0	0	0	10	0	10	PALULOS	1962	1984	1994
20 RUE DE WESTHOFFEN	10	10	0	0	0	0	10	0	0	10	PALULOS	1961	1984	1994
21 RUE DE WESTHOFFEN	10	10	0	0	0	0	10	0	0	10	PALULOS	1961	1984	1994
22 RUE DE WESTHOFFEN	10	10	0	0	0	0	10	0	0	10	PALULOS	1961	1984	1994
23 RUE DE WESTHOFFEN	10	10	0	0	0	0	10	0	0	10	PALULOS	1961	1984	1994
24 RUE DE WESTHOFFEN	10	10	0	0	0	0	10	0	0	10	PALULOS	1961	1984	1994
25 RUE DE WESTHOFFEN	10	10	0	0	0	0	10	0	0	10	PALULOS	1961	1984	1994
27 RUE DE WESTHOFFEN	10	10	0	0	0	0	10	0	0	10	PALULOS	1961	1984	1994
27A RUE DE WESTHOFFEN	10	10	0	0	0	5	5	0	0	10	PALULOS	1969	1984	1994
27B RUE DE WESTHOFFEN	10	10	0	0	0	5	5	0	0	10	PALULOS	1969	1984	1994

	Total logements	Logts conventionnés	Chambres	T1	T2	T3	T4	T5	T6 &+	Nb logts réhabilités	Financement	Date mise en service	Date Convention	Date Réhabilitation
HABITATION MODERNE (suite)														
29 RUE DE WESTHOFFEN	10	10	0	0	0	10	0	0	0	10	PALULOS	1961	1984	1994
31 RUE DE WESTHOFFEN	10	10	0	0	0	10	0	0	0	10	PALULOS	1961	1984	1994
33 RUE DE WESTHOFFEN	10	10	0	0	0	10	0	0	0	10	PALULOS	1961	1984	1994
35 RUE DE WESTHOFFEN	10	10	0	0	0	10	0	0	0	10	PALULOS	1961	1984	1994
37 RUE DE WESTHOFFEN	10	10	0	0	0	0	10	0	0	10	PALULOS	1961	1984	1994
39 RUE DE WESTHOFFEN	10	10	0	0	0	0	10	0	0	10	PALULOS	1961	1984	1994
6/8/10/12 impasse de Dimbstahl	62	62	0	2	14	21	18	7	0	0	PLUS/PLAI	2010	2009	
5 RUE DE WOLXHEIM	12	12	0	0	4	4	3	1	0	0	PLUS	2008	-	-
Total	**1139**	**1132**	**0**	**2**	**35**	**463**	**581**	**58**	**0**	**835**				
IMMOBILIERE 3F														
10 RUE DES CAROLINGIENS	30	30	0	2	1	19	6	2	0	0	PLA CFF	1998	1995	-
91 ROUTE DE SCHIRMECK	35	35	0	6	13	14	2	0	0	0	PLA CDC/PLA,I	1998	1995	-
Total	**65**	**65**	**0**	**8**	**14**	**33**	**8**	**2**	**0**	**0**				
LOGIEST														
7 RUE DE GRESSWILLER	28	28	0	0	7	10	9	2	0	0	PLA	1994	1995	-
13 RUE DE GRESSWILLER	10	10	0	0	1	5	4	0	0	0	PLA	1995	1995	-
Total	**38**	**38**	**0**	**0**	**8**	**15**	**13**	**2**	**0**	**0**				
NORD-EST IMMOBILIERE DES CHEMINS DE FER														
1 RUE DE THAL	32	32	0	0	1	23	8	0	0	32	PALULOS	1972	1990	1990
3 RUE DE THAL	32	32	0	0	1	23	8	0	0	32	PALULOS	1972	1990	1990
5 RUE DE THAL	31	31	0	0	1	22	8	0	0	31	PALULOS	1972	1990	1990
23 CHEMIN DU KAMMERFELD	1	0	0	0	0	0	1	0	0	0	LOI 1948	1977	-	-
Total	**96**	**95**	**0**	**0**	**3**	**68**	**25**	**0**	**0**	**95**				
LE NOUVEAU LOGIS DE L'EST														
49 RUE DU DOCTEUR SCHAFFNER	20	20	0	4	0	4	8	4	0	0	PLA	1986	1986	-
55 RUE DU DOCTEUR SCHAFFNER	20	20	0	0	4	4	8	4	0	0	PLA	1986	1986	-
51 RUE DU DOCTEUR SCHAFFNER	20	20	0	0	4	4	8	4	0	0	PLA	1987	1987	-
53 RUE DU DOCTEUR SCHAFFNER	20	20	0	0	4	4	8	4	0	0	PLA	1987	1987	-
Total	**80**	**80**	**0**	**4**	**12**	**16**	**32**	**16**	**0**	**0**				
PERSPECTIVES HABITAT														
13 RUE DES FOULONS	5	5	0	0	0	5	0	0	0	0	PLUS	2008	2009	-
18 RUE DES FOULONS	10	10	0	0	0	5	0	5	0	10	?	2001	2005	2005
Total	**15**	**15**	**0**	**0**	**0**	**10**	**0**	**5**	**0**	**10**				
SICI														
1 RUE DE DAHLENHEIM	8	0	0	0	0	4	4	0	0	0	1%	1956	-	2009
1 RUE DE KIRCHHEIM	9	0	0	0	3	6	0	0	0	0	1%	1956	-	2009
3 RUE DE DAHLENHEIM	8	0	0	0	0	4	4	0	0	0	1%	1956	-	2009
5 RUE DE DAHLENHEIM	8	0	0	0	0	4	4	0	0	0	1%	1956	-	2009
7 RUE DE DAHLENHEIM	8	0	0	0	0	4	4	0	0	0	1%	1956	-	2009
9 RUE DE DAHLENHEIM	8	0	0	0	0	4	4	0	0	0	1%	1956	-	2009
11 RUE DE DAHLENHEIM	8	0	0	0	0	4	4	0	0	0	1%	1956	-	2009
13 RUE DE DAHLENHEIM	8	0	0	0	0	4	4	0	0	0	1%	1956	-	2009
15 RUE DE DAHLENHEIM	8	0	0	0	0	4	4	0	0	0	1%	1956	-	2009
17 RUE DE DAHLENHEIM	8	0	0	0	0	4	4	0	0	0	1%	1956	-	2009
19 RUE DE DAHLENHEIM	8	0	0	0	0	4	4	0	0	0	1%	1956	-	2009
Total	**89**	**0**	**0**	**0**	**3**	**46**	**40**	**0**	**0**	**0**				
Total	**1972**	**1819**	**0**	**24**	**202**	**844**	**790**	**110**	**2**	**1177**				

QUARTIER DE STRASBOURG-NEUDORF CENTRE

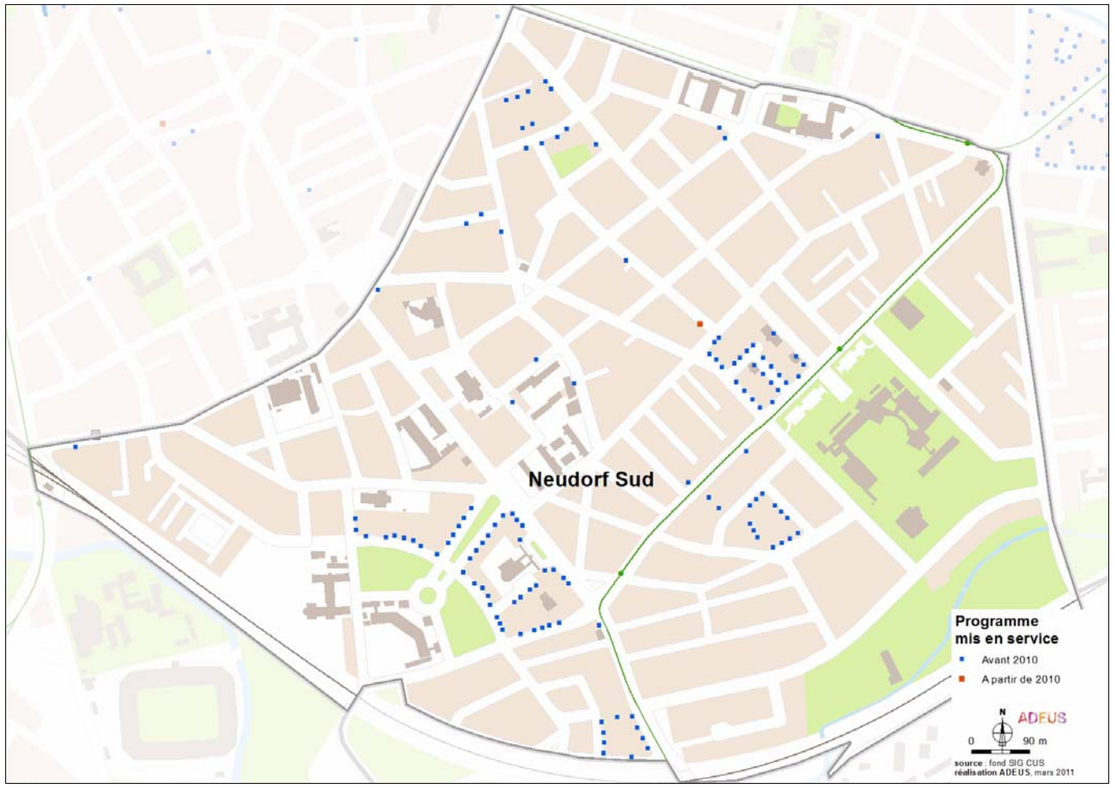

Volume du parc au 1er janvier 2011	Nouvelles mises en service 2010
1 172 logements	8 logements

Bailleur	Total logements	conven-tionnés	Cham bres	T1	T2	T3	T4	T5	T6et+
CUS HABITAT	777	777	0	56	190	364	97	70	0
PERSPECTIVES HABITAT	106	106	0	1	30	59	13	3	0
LA STRASBOURGEOISE	92	92	0	0	24	60	8	0	0
SIBAR	78	78	0	1	8	44	21	4	0
IMMOBILIERE 3F	49	31	0	8	17	16	8	0	0
HABITATION MODERNE	23	22	15	0	2	7	8	1	0
LOGIEST	20	0	0	0	0	0	10	10	0
DOMIAL - HSA	8	8	0	1	3	4	0	0	0
NORD-EST IMMOBILIERE DES CHEMINS DE FER	8	0	0	0	4	0	4	0	0
BATIGERE NORD-EST	7	0	0	0	1	2	4	0	0
HABITAT DE L'ILL	4	4	0	0	1	3	0	0	0
TOTAL QUARTIER	**1172**	**1118**	**15**	**67**	**280**	**559**	**173**	**88**	**0**

	Chambres	T1	T2	T3	T4	T5	T6&+
Strasbourg	1,4 %	5,2 %	15,2 %	39,9 %	28,9 %	8,1 %	1,4 %
Quartier	0,4 %	5,7 %	23,9 %	47,7 %	14,8 %	7,5 %	0 %

	Total logements	Logts conventionnés	Chambres	T1	T2	T3	T4	T5	T6 &+	Nb logts réhabilités	Financement	Date mise en service	Date Convention	Date Réhabilitation
STRASBOURG - NEUDORF CENTRE														
BATIGERE NORD-EST														
53 RUE RATHSAMHAUSEN	7	0	0	0	1	2	4	0	0	0	PEX	2003	-	-
Total	**7**	**0**	**0**	**0**	**1**	**2**	**4**	**0**	**0**	**0**				
CUS HABITAT														
1 ALLEE DE L ORPHELINAT	11	11	0	0	8	3	0	0	0	11	PALULOS	1928	1997	1997
1A ALLEE DE L ORPHELINAT	2	2			1	1			0	0	PLUS	1996		
1 ALLEE DE L ORPHELINAT	1	1	0	0	0	1	0	0	0	0	P.L.A. C.D.C.	1996	1996	0
2 ALLEE DE L ORPHELINAT	11	11	0	0	8	3	0	0	0	11	PALULOS	1928	1997	1997
2 ALLEE DE L ORPHELINAT	1	1	0	0	0	1	0	0	0	0	P.L.A. C.D.C.	1996	1996	0
3 ALLEE DE L ORPHELINAT	6	6	0	0	0	6	0	0	0	6	PALULOS	1928	1997	1997
3 ALLEE DE L ORPHELINAT	2	2	0	1	0	1	0	0	0	0	P.L.A. C.D.C.	1996	1996	0
4 ALLEE DE L ORPHELINAT	6	6	0	0	0	6	0	0	0	6	PALULOS	1928	1997	1997
4 ALLEE DE L ORPHELINAT	2	2	0	1	0	1	0	0	0	0	P.L.A. C.D.C.	1996	1996	0
5 ALLEE DE L ORPHELINAT	6	6	0	1	0	5	0	0	0	6	PALULOS	1928	1997	1997
5 ALLEE DE L ORPHELINAT	2	2	0	2	0	0	0	0	0	0	P.L.A. C.D.C.	1996	1996	0
6 ALLEE DE L ORPHELINAT	6	6	0	1	0	5	0	0	0	6	PALULOS	1928	1997	1997
6 ALLEE DE L ORPHELINAT	2	2	0	2	0	0	0	0	0	0	P.L.A. C.D.C.	1996	1996	0
7 ALLEE DE L ORPHELINAT	6	6	0	1	0	5	0	0	0	6	PALULOS	1928	1997	1997
7 ALLEE DE L ORPHELINAT	2	2	0	2	0	0	0	0	0	0	P.L.A. C.D.C.	1996	1996	0
8 ALLEE DE L ORPHELINAT	6	6	0	1	0	5	0	0	0	6	PALULOS	1928	1997	1997
8 ALLEE DE L ORPHELINAT	2	2	0	2	0	0	0	0	0	0	P.L.A. C.D.C.	1996	1996	0
9 ALLEE DE L ORPHELINAT	6	6	0	0	0	6	0	0	0	6	PALULOS	1928	1997	1997
9 ALLEE DE L ORPHELINAT	2	2	0	1	0	1	0	0	0	0	P.L.A. C.D.C.	1996	1996	0
10 ALLEE DE L ORPHELINAT	6	6	0	0	0	6	0	0	0	6	PALULOS	1928	1997	1997
10 ALLEE DE L ORPHELINAT	2	2	0	1	0	1	0	0	0	0	P.L.A. C.D.C.	1996	1996	0
140 ROUTE DU POLYGONE	8	8	0	0	4	4	0	0	0	8	PALULOS	1928	1997	1997
140 ROUTE DU POLYGONE	1	1	0	0	1	0	0	0	0	0	P.L.A. C.D.C.	1996	1996	0
140A ROUTE DU POLYGONE	8	8	0	0	0	8	0	0	0	8	PALULOS	1928	1997	1997
140A ROUTE DU POLYGONE	1	1	0	0	0	0	0	1	0	0	P.L.A. C.D.C.	1996	1996	0
140A ROUTE DU POLYGONE	1	1	0	0	1	0	0	0	0	0	P.L.A. Tres Social	1996	1996	0
142 ROUTE DU POLYGONE	7	7	0	0	3	4	0	0	0	7	PALULOS	1928	1997	1997
142 ROUTE DU POLYGONE	1	1	0	1	0	0	0	0	0	0	P.L.A. Tres Social	1996	1996	0
142A ROUTE DU POLYGONE	9	9	0	0	5	2	2	0	0	9	PALULOS	1928	1997	1997
142A ROUTE DU POLYGONE	2	2	0	0	2	0	0	0	0	0	P.L.A. C.D.C.	1996	1996	0
146 ROUTE DU POLYGONE	10	10	0	0	5	3	2	0	0	10	PALULOS	1928	1997	1997
146 ROUTE DU POLYGONE	2	2	0	0	2	0	0	0	0	0	P.L.A. C.D.C.	1996	1996	0
146A ROUTE DU POLYGONE	7	7	0	0	3	4	0	0	0	7	PALULOS	1928	1997	1997
146A ROUTE DU POLYGONE	1	1	0	1	0	0	0	0	0	0	P.L.A. Tres Social	1996	1996	0
148 ROUTE DU POLYGONE	8	8	0	0	1	6	1	0	0	8	PALULOS	1928	1997	1997
148 ROUTE DU POLYGONE	1	1	0	0	0	0	0	1	0	0	P.L.A. C.D.C.	1996	1996	0
148 ROUTE DU POLYGONE	1	1	0	0	1	0	0	0	0	0	P.L.A. Tres Social	1996	1996	0
148A ROUTE DU POLYGONE	8	8	0	0	4	4	0	0	0	8	PALULOS	1928	1997	1997
148A ROUTE DU POLYGONE	1	1	0	0	1	0	0	0	0	0	P.L.A. C.D.C.	1996	1996	0
1 RUE ALEXANDRE RIBOT	6	6	0	0	0	6	0	0	0	6	PALULOS	1928	1997	1997
1 RUE ALEXANDRE RIBOT	2	2	0	2	0	0	0	0	0	0	P.L.A. C.D.C.	1996	1996	0
3 RUE ALEXANDRE RIBOT	6	6	0	0	0	6	0	0	0	6	PALULOS	1928	1997	1997
3 RUE ALEXANDRE RIBOT	1	1	0	0	0	0	1	0	0	0	P.L.A. C.D.C.	1996	1996	0
5 RUE ALEXANDRE RIBOT	6	6	0	0	0	6	0	0	0	6	PALULOS	1928	1997	1997
5 RUE ALEXANDRE RIBOT	2	2	0	2	0	0	0	0	0	0	P.L.A. C.D.C.	1996	1996	0
7 RUE ALEXANDRE RIBOT	6	6	0	0	0	6	0	0	0	6	PALULOS	1928	1997	1997
7 RUE ALEXANDRE RIBOT	2	2	0	2	0	0	0	0	0	0	P.L.A. C.D.C.	1996	1996	0
9 RUE ALEXANDRE RIBOT	6	6	0	0	0	6	0	0	0	6	PALULOS	1928	1997	1997
9 RUE ALEXANDRE RIBOT	2	2	0	2	0	0	0	0	0	0	P.L.A. C.D.C.	1996	1996	0
11 RUE ALEXANDRE RIBOT	6	6	0	0	0	6	0	0	0	6	PALULOS	1928	1997	1997
11 RUE ALEXANDRE RIBOT	1	1	0	0	0	0	1	0	0	0	P.L.A. C.D.C.	1996	1996	0
13 RUE ALEXANDRE RIBOT	11	11	0	0	8	3	0	0	0	11	PALULOS	1928	1997	1997
13 RUE ALEXANDRE RIBOT	1	1	0	0	0	1	0	0	0	0	P.L.A. C.D.C.	1996	1996	0
14 RUE DE BALE	10	10	0	3	0	4	3	0	0	10	PLUS	2001	2003	2003
14 RUE DE BALE	6	6	0	2	0	1	3	0	0	6	PLUS Démunis	2001	2003	2003
14A RUE DE BALE	13	13	0	0	9	0	0	4	0	13	PLUS	2001	2003	2003
14A RUE DE BALE	5	5	0	0	2	1	0	2	0	5	PLUS Démunis	2001	2003	2003
14B RUE DE BALE	11	11	0	0	0	0	6	5	0	11	PLUS	2001	2003	2003
14B RUE DE BALE	7	7	0	0	0	0	3	4	0	7	PLUS Démunis	2001	2003	2003
14C RUE DE BALE	13	13	0	0	0	6	7	0	0	13	PLUS	2001	2003	2003
14C RUE DE BALE	4	4	0	0	0	2	2	0	0	4	PLUS Démunis	2001	2003	2003
14D RUE DE BALE	13	13	0	0	0	0	7	6	0	13	PLUS	2001	2003	2003
14D RUE DE BALE	5	5	0	0	0	0	2	3	0	5	PLUS Démunis	2001	2003	2003
138 RUE DE BALE	1	1	0	0	0	1	0	0	0	1	PALULOS	1934	2000	2000
146 RUE DE BALE	4	4	0	0	0	4	0	0	0	4	PALULOS	1934	2000	2000
148 RUE DE BALE	10	10	0	0	5	5	0	0	0	10	PALULOS	1934	2000	2000
1 RUE DE HUNAWIHR	10	10	0	0	0	10	0	0	0	10	PALULOS	1934	2000	2000
2 RUE DE HUNAWIHR	10	10	0	0	0	10	0	0	0	10	PALULOS	1934	2000	2000
3 RUE DE HUNAWIHR	10	10	0	1	9	0	0	0	0	10	PALULOS	1934	2000	2000
4 RUE DE HUNAWIHR	10	10	0	0	0	0	10	0	0	10	PALULOS	1934	2000	2000
5 RUE DE HUNAWIHR	10	10	0	1	9	0	0	0	0	10	PALULOS	1934	2000	2000
6 RUE DE HUNAWIHR	10	10	0	0	0	10	0	0	0	10	PALULOS	1934	2000	2000
7 RUE DE HUNAWIHR	10	10	0	0	0	10	0	0	0	10	PALULOS	1934	2000	2000
8 RUE DE HUNAWIHR	10	10	0	0	6	4	0	0	0	10	PALULOS	1934	2000	2000
9 RUE DE HUNAWIHR	10	10	0	0	0	10	0	0	0	10	PALULOS	1934	2000	2000
11 RUE DE HUNAWIHR	10	10	0	0	0	0	10	0	0	10	PALULOS	1934	2000	2000
13 RUE DE HUNAWIHR	10	10	0	0	0	10	0	0	0	10	PALULOS	1934	2000	2000
15 RUE DE HUNAWIHR	10	10	0	0	5	5	0	0	0	10	PALULOS	1934	2000	2000

	Total logements	Logts conventionnés	Chambres	T1	T2	T3	T4	T5	T6 &+	Nb logts réhabilités	Financement	Date mise en service	Date Convention	Date Réhabilitation
CUS HABITAT (suite)														
15 RUE DE KEMBS	2	2	0	0	0	0	0	2	0	2	PLUS	2001	2003	2003
15 RUE DE KEMBS	2	2	0	0	0	0	0	2	0	2	PLUS Démunis	2001	2003	2003
16 RUE DE KEMBS	8	8	0	0	0	0	0	8	0	8	P.L.S. (acqu.amel.)	2001	2003	2003
17 RUE DE KEMBS	8	8	0	0	0	0	0	8	0	8	PLUS	2001	2003	2003
17 RUE DE KEMBS	4	4	0	0	0	0	0	4	0	4	PLUS Démunis	2001	2003	2003
18 RUE DE KEMBS	8	8	0	0	0	0	0	8	0	8	P.L.S. (acqu.amel.)	2001	2003	2003
19 RUE DE KEMBS	8	8	0	0	0	0	0	8	0	8	PLUS	2001	2003	2003
19 RUE DE KEMBS	3	3	0	0	0	0	0	3	0	3	PLUS Démunis	2001	2003	2003
21 RUE DE KEMBS	13	13	0	0	5	8	0	0	0	13	PLUS	2001	2003	2003
21 RUE DE KEMBS	5	5	0	0	1	4	0	0	0	5	PLUS Démunis	2001	2003	2003
1 RUE DE LA CHARITE	6	6	0	0	6	0	0	0	0	6	PALULOS	1928	1997	1997
1 RUE DE LA CHARITE	1	1	0	0	1	0	0	0	0	0	P.L.A. C.D.C.	1996	1996	0
3 RUE DE LA CHARITE	9	9	0	3	3	3	0	0	0	9	PALULOS	1928	1997	1997
3 RUE DE LA CHARITE	2	2	0	0	1	1	0	0	0	0	P.L.A. C.D.C.	1996	1996	0
6 RUE DE LA GRAVIERE	8	8	0	0	4	4	0	0	0	8	PALULOS	1928	1997	1997
6 RUE DE LA GRAVIERE	1	1	0	0	0	1	0	0	0	0	P.L.A. C.D.C.	1996	1996	0
8 RUE DE LA GRAVIERE	8	8	0	0	0	8	0	0	0	8	PALULOS	1928	1997	1997
8 RUE DE LA GRAVIERE	2	2	0	2	0	0	0	0	0	0	P.L.A. C.D.C.	1996	1996	0
10 RUE DE LA GRAVIERE	8	8	0	0	0	8	0	0	0	8	PALULOS	1928	1997	1997
10 RUE DE LA GRAVIERE	2	2	0	2	0	0	0	0	0	0	P.L.A. C.D.C.	1996	1996	0
12 RUE DE LA GRAVIERE	8	8	0	0	0	8	0	0	0	8	PALULOS	1928	1997	1997
12 RUE DE LA GRAVIERE	1	1	0	1	0	0	0	0	0	0	P.L.A. C.D.C.	1996	1996	0
12 RUE DE LA GRAVIERE	1	1	0	1	0	0	0	0	0	0	P.L.A. Tres Social	1996	1996	0
14 RUE DE LA GRAVIERE	8	8	0	0	4	4	0	0	0	8	PALULOS	1928	1997	1997
14 RUE DE LA GRAVIERE	1	1	0	0	0	1	0	0	0	0	P.L.A. C.D.C.	1996	1996	0
40 RUE DE LA ZIEGELAU	10	10	0	1	9	0	0	0	0	10	PALULOS	1934	2000	2000
42 RUE DE LA ZIEGELAU	10	10	0	6	4	0	0	0	0	10	PALULOS	1934	2000	2000
13 RUE DE RIBEAUVILLE	6	6	0	0	2	2	2	0	0	0	PLUS	2004	2004	0
13 RUE DE RIBEAUVILLE	3	3	0	0	0	1	1	1	0	0	PLUS Démunis	2004	2004	0
23 RUE DE RIBEAUVILLE	4	4	0	0	0	0	4	0	0	4	PALULOS	1934	2000	2000
25 RUE DE RIBEAUVILLE	5	5	0	1	0	0	4	0	0	5	PALULOS	1934	2000	2000
4 RUE DE STE MARIE AUX MINES	4	4	0	0	1	1	2	0	0	0	PLUS	2006	2006	0
4 RUE DE STE MARIE AUX MINES	2	2	0	0	2	0	0	0	0	0	PLUS Démunis	2006	2006	0
1 RUE DE ZELLENBERG	9	9	0	0	1	8	0	0	0	9	PALULOS	1934	2000	2000
3 RUE DE ZELLENBERG	8	8	0	0	7	0	1	0	0	8	PALULOS	1934	2000	2000
5 RUE DE ZELLENBERG	9	9	0	0	1	8	0	0	0	9	PALULOS	1934	2000	2000
7 RUE DE ZELLENBERG	10	10	0	0	0	10	0	0	0	10	PALULOS	1934	2000	2000
9 RUE DE ZELLENBERG	10	10	0	0	0	0	10	0	0	10	PALULOS	1934	2000	2000
11 RUE DE ZELLENBERG	10	10	0	0	0	10	0	0	0	10	PALULOS	1934	2000	2000
13 RUE DE ZELLENBERG	10	10	0	0	1	9	0	0	0	10	PALULOS	1934	2000	2000
1 RUE JEAN DOLLFUSS	3	3	0	0	2	0	1	0	0	3	PALULOS	1928	1997	1997
3 RUE JEAN DOLLFUSS	4	4	0	0	2	2	0	0	0	4	PALULOS	1928	1997	1997
3 RUE JEAN DOLLFUSS	2	2	0	0	0	1	1	0	0	0	P.L.A. C.D.C.	1996	1996	0
5 RUE JEAN DOLLFUSS	4	4	0	0	2	2	0	0	0	4	PALULOS	1928	1997	1997
5 RUE JEAN DOLLFUSS	2	2	0	0	0	1	1	0	0	0	P.L.A. C.D.C.	1996	1996	0
7 RUE JEAN DOLLFUSS	6	6	0	0	6	0	0	0	0	6	PALULOS	1928	1997	1997
1 RUE JULES SIEGFRIED	11	11	0	0	8	3	0	0	0	11	PALULOS	1928	1997	1997
1 RUE JULES SIEGFRIED	1	1	0	0	0	1	0	0	0	0	P.L.A. C.D.C.	1996	1996	0
3 RUE JULES SIEGFRIED	6	6	0	0	0	6	0	0	0	6	PALULOS	1928	1997	1997
3 RUE JULES SIEGFRIED	1	1	0	0	0	0	1	0	0	0	P.L.A. C.D.C.	1996	1996	0
5 RUE JULES SIEGFRIED	6	6	0	0	0	6	0	0	0	6	PALULOS	1928	1997	1997
5 RUE JULES SIEGFRIED	2	2	0	2	0	0	0	0	0	0	P.L.A. C.D.C.	1996	1996	0
7 RUE JULES SIEGFRIED	6	6	0	0	0	6	0	0	0	6	PALULOS	1928	1997	1997
7 RUE JULES SIEGFRIED	2	2	0	2	0	0	0	0	0	0	P.L.A. C.D.C.	1996	1996	0
9 RUE JULES SIEGFRIED	6	6	0	0	0	6	0	0	0	6	PALULOS	1928	1997	1997
9 RUE JULES SIEGFRIED	1	1	0	0	0	0	1	0	0	0	P.L.A. C.D.C.	1996	1996	0
11 RUE JULES SIEGFRIED	9	9	0	0	6	0	3	0	0	9	PALULOS	1928	1997	1997
11 RUE JULES SIEGFRIED	2	2	0	0	1	1	0	0	0	0	P.L.A. C.D.C.	1996	1996	0
13 RUE JULES SIEGFRIED	6	6	0	0	0	4	2	0	0	6	PALULOS	1928	1997	1997
13 RUE JULES SIEGFRIED	2	2	0	1	1	0	0	0	0	0	P.L.A. C.D.C.	1996	1996	0
15 RUE JULES SIEGFRIED	9	9	0	1	5	0	3	0	0	9	PALULOS	1928	1997	1997
15 RUE JULES SIEGFRIED	2	2	0	0	1	1	0	0	0	0	P.L.A. C.D.C.	1996	1996	0
Total	**777**	**777**	**0**	**56**	**190**	**364**	**97**	**70**	**0**	**691**				
DOMIAL HABITAT DES SALARIES D'ALSACE														
54 rue de Benfeld	8	8	0	1	3	4	0	0	0	-	ANAH	2010	2010	-
Total	**8**	**8**	**0**	**1**	**3**	**4**	**0**	**0**	**0**	**0**				
HABITAT DE L'ILL														
1 RUE DE MATZENHEIM	4	4	0	0	1	3	0	0	0	0	PLUS	2006	2007	2007
Total	**4**	**4**	**0**	**0**	**1**	**3**	**0**	**0**	**0**	**0**				
HABITATION MODERNE														
60 RUE DE LA GROSSAU	7	7	0	0	2	2	2	1	0	0		2006		-
34 RUE DE BENFELD	4	0	0	0	0	1	3	0	0	0	PLUS	2007	-	
13 RUE DE RHINAU	5	15	15	0	0	0	0	0	0	0	URGENCE	2008		
48 ROUTE POLYGONE	7	0	0	0	0	4	3	0	0	0		2008		
Total	**23**	**22**	**15**	**0**	**2**	**7**	**8**	**1**	**0**	**0**				

	Total logements	Logts conventionnés	Chambres	T1	T2	T3	T4	T5	T6 &+	Nb logts réhabilités	Financement	Date mise en service	Date Convention	Date Réhabilitation
IMMOBILIERE 3F														
82 AVENUE JEAN JAURES	18	0	0	5	9	4	0	0	0	0	LIBRE	1992	-	-
30 RUE DE LA GROSSAU	15	15	0	1	4	5	5	0	0	0	PLA - PLALM	2000	2000	-
5 RUE DE SAINTE MARIE AUX MINES	11	11	0	2	3	3	3	0	0	0	PLA - PLALM	2000	2000	-
26 RUE DE BALE	5	5	0	0	1	4	0	0	0	0	PLUS	2002	2003	-
Total	**49**	**31**	**0**	**8**	**17**	**16**	**8**	**0**	**0**	**0**				
LOGIEST														
18 RUE DE RIBEAUVILLE	10	0	0	0	0	0	5	5	0	0	?	1986	-	-
20 RUE DE RIBEAUVILLE	9	0	0	0	0	0	5	4	0	0	?	1986	-	-
28 RUE DE RIBEAUVILLE	1	0	0	0	0	0	0	1	0	0	?	1986	-	-
Total	**20**	**0**	**0**	**0**	**0**	**0**	**10**	**10**	**0**	**0**				
NORD-EST IMMOBILIERE DES CHEMINS DE FER														
158 ROUTE DU POLYGONE	8	0	0	0	4	0	4	0	0	?		2003	-	
Total	**8**	**0**	**0**	**0**	**4**	**0**	**4**	**0**	**0**	**0**				
PERSPECTIVES HABITAT														
178 ROUTE DU POLYGONE	8	8	0	0	0	8	0	0	0	8	HLMO	1990	1993	1993
180 ROUTE DU POLYGONE	8	8	0	0	1	6	1	0	0	8	HLMO	1990	1993	1993
182 ROUTE DU POLYGONE	7	7	0	0	0	7	0	0	0	7	HLMO	1990	1993	1993
184 ROUTE DU POLYGONE	7	7	0	0	0	7	0	0	0	7	HLMO	1990	1993	1993
186 ROUTE DU POLYGONE	8	8	0	0	1	6	1	0	0	8	HLMO	1990	1993	1993
19 RUE DE L'EPERVIER	8	8	0	0	1	6	1	0	0	8	HLMO	1990	1993	1993
21 RUE DE L'EPERVIER	8	8	0	0	8	0	0	0	0	8	HLMO	1990	1993	1993
23 RUE DE L'EPERVIER	8	8	0	0	8	0	0	0	0	8	HLMO	1990	1993	1993
25 RUE DE L'EPERVIER	8	8	0	0	1	6	1	0	0	8	HLMO	1990	1993	1993
53 RUE DES MOUETTES	20	20	0	0	6	7	5	2	0	0	PLA	1994	1994	-
20 RUE DU FOSSE RIEPBERG	4	4	0	0	0	4	0	0	0	0	PLUS	2007	2009	-
29 rue du Markstein	5	5	0	1	4	0	0	0	0	0	PLUS	2009	2009	-
71 RUE SAINT ALOISE	7	7	0	0	0	2	4	1	0	0	PLUS	2007	2009	-
Total	**106**	**106**	**0**	**1**	**30**	**59**	**13**	**3**	**0**	**70**				
SIBAR														
2 RUE DE BESANCON	30	30	0	0	5	22	2	1	0	0	PLS	2008	2008	-
58 Av. de Colmar	1	1	0	0	0	0	0	1	0	0	-	2009	-	-
60 Av. de Coilmar	32	32	0	1	3	13	13	2	0	0	-	2009	-	-
5 rue de Besançon	4	4	0	0	0	4	0	0	0	0	-	2009	-	-
8 rue Lunéville	3	3	0	0	0	1	2	0	0	0	-	2009	-	-
10 rue de Lunéville	1	1	0	0	0	0	1	0	0	0	-	2009	-	-
12 rue de Lunéville	2	2	0	0	0	2	0	0	0	0	-	2009	-	-
14 rue de Lunéville	1	1	0	0	0	0	1	0	0	0	-	2009	-	-
16 rue de Lunéville	2	2	0	0	0	2	0	0	0	0	-	2009	-	-
18 rue de Lunéville	1	1	0	0	0	0	1	0	0	0	-	2009	-	-
20 rue de Lunéville	1	1	0	0	0	0	1	0	0	0	-	2009	-	-
Total	**78**	**78**	**0**	**1**	**8**	**44**	**21**	**4**	**0**	**0**				
LA STRASBOURGEOISE HABITAT														
10 RUE DE BEBLENHEIM	8	8	0	0	0	8	0	0	0	8	HLMO	1932	1987	1987
12 RUE DE BEBLENHEIM	8	8	0	0	8	0	0	0	0	8	HLMO	1932	1987	1987
14 RUE DE BEBLENHEIM	8	8	0	0	0	8	0	0	0	8	HLMO	1932	1987	1987
2 RUE D'EBERSHEIM	8	8	0	0	0	8	0	0	0	8	HLMO	1932	1987	1987
4 RUE D'EBERSHEIM	8	8	0	0	8	0	0	0	0	8	HLMO	1932	1987	1987
6 RUE D'EBERSHEIM	8	8	0	0	0	8	0	0	0	8	HLMO	1932	1987	1987
35 RUE DU ZIEGELFELD	4	4	0	0	2	0	2	0	0	4	HLMO	1932	1987	1987
37 RUE DU ZIEGELFELD	4	4	0	0	4	0	0	0	0	4	HLMO	1932	1987	1987
39 RUE DU ZIEGELFELD	4	4	0	0	2	0	2	0	0	4	HLMO	1932	1987	1987
41 RUE DU ZIEGELFELD	8	8	0	0	0	8	0	0	0	8	HLMO	1932	1987	1987
43 RUE DU ZIEGELFELD	8	8	0	0	0	8	0	0	0	8	HLMO	1932	1987	1987
45 RUE DU ZIEGELFELD	8	8	0	0	0	8	0	0	0	8	HLMO	1932	1987	1987
47 RUE DU ZIEGELFELD	8	8	0	0	0	4	4	0	0	8	HLMO	1932	1987	1987
Total	**92**	**92**	**0**	**0**	**24**	**60**	**8**	**0**	**0**	**92**				
Total	**1172**	**1118**	**15**	**67**	**280**	**559**	**173**	**88**	**0**	**853**				

QUARTIER DE STRASBOURG-NEUDORF EST

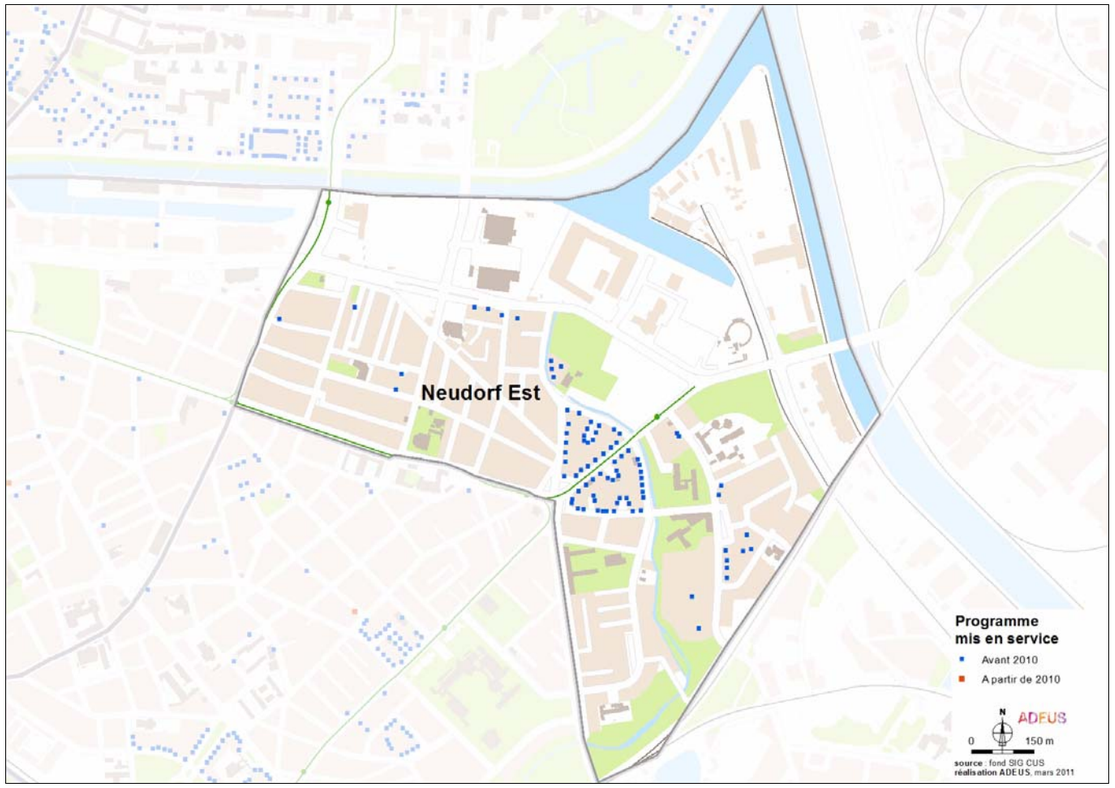

Volume du parc au 1er janvier 2011	Nouvelles mises en service 2010
1 024 logements	aucune mise en service en 2010

Bailleur	Total logements	conven-tionnés	Cham bres	T1	T2	T3	T4	T5	T6et +
CUS HABITAT	745	722	0	11	137	270	228	92	7
ADOMA	103	103	306	1	0	0	0	0	0
BATIGERE NORD-EST	102	0	0	13	18	38	18	15	0
HABITATION MODERNE	40	40	0	0	0	20	20	0	0
DOMIAL - HSA	28	28	0	0	0	16	12	0	0
NOUVEAU LOGIS DE L'EST	6	6	0	1	1	0	4	0	0
TOTAL QUARTIER	**1024**	**899**	**306**	**26**	**156**	**344**	**282**	**107**	**7**

	Chambres	T1	T2	T3	T4	T5	T6&+
Strasbourg	1,4 %	5,2 %	15,2 %	39,9 %	28,9 %	8,1 %	1,4 %
Quartier	10 %	2,5 %	15,2 %	33,6 %	27,5 %	10,4 %	0,7 %

STRASBOURG - NEUDORF EST

	Total logements	Logts conventionnés	Chambres	T1	T2	T3	T4	T5	T6 &+	Nb logts réhabilités	Financement	Date mise en service	Date Convention	Date Réhabilitation
BATIGERE BORD EST														
44 RUE DE SOULTZ	49	0	0	13	9	9	9	9	0	0		2009		
94 96 ROUTE DU RHIN, 23 CHEMIN FRIED	53	0	0	0	9	29	9	6	0	0	PLUS PLS	2008		
Total	**102**	**0**	**0**	**13**	**18**	**38**	**18**	**15**	**0**	**0**				
ADOMA														
50 RUE DE SOULTZ	103	103	306	1	0	0	0	0	0		1/9 PALULOS	1973	1981	-
Total	**103**	**103**	**306**	**1**	**0**	**0**	**0**	**0**	**0**	**0**				
CUS HABITAT														
1 AVENUE ARISTIDE BRIAND	12	12	0	0	0	1	6	5	0	12	PALULOS	1933	1991	1991
2 AVENUE ARISTIDE BRIAND	11	11	0	1	4	6	0	0	0	11	PALULOS	1933	1995	1995
3 AVENUE ARISTIDE BRIAND	12	12	0	0	0	1	0	10	1	12	PALULOS	1933	1991	1991
4 AVENUE ARISTIDE BRIAND	9	9	0	0	0	0	9	0	0	9	PALULOS	1933	1995	1995
5 AVENUE ARISTIDE BRIAND	2	2	0	0	1	1	0	0	0	2	PALULOS	1933	1991	1991
6 AVENUE ARISTIDE BRIAND	11	11	0	0	0	0	11	0	0	11	PALULOS	1933	1995	1995
7 AVENUE ARISTIDE BRIAND	10	10	0	0	0	0	6	4	0	10	PALULOS	1933	1991	1991
8 AVENUE ARISTIDE BRIAND	8	8	0	0	0	0	8	0	0	8	PALULOS	1933	1995	1995
9 AVENUE ARISTIDE BRIAND	10	10	0	0	0	0	6	4	0	10	PALULOS	1933	1991	1991
10 AVENUE ARISTIDE BRIAND	8	8	0	0	0	0	8	0	0	8	PALULOS	1933	1995	1995
11 AVENUE ARISTIDE BRIAND	10	10	0	0	0	0	6	4	0	10	PALULOS	1933	1991	1991
12 AVENUE ARISTIDE BRIAND	8	8	0	0	0	0	8	0	0	8	PALULOS	1933	1995	1995
13 AVENUE ARISTIDE BRIAND	10	10	0	0	0	0	6	4	0	10	PALULOS	1933	1991	1991
14 AVENUE ARISTIDE BRIAND	8	8	0	0	0	0	8	0	0	8	PALULOS	1933	1995	1995
15 AVENUE ARISTIDE BRIAND	1	1	0	0	0	0	1	0	0	1	PALULOS	1933	1991	1991
16 AVENUE ARISTIDE BRIAND	10	10	0	0	0	10	0	0	0	10	PALULOS	1933	1995	1995
18 AVENUE ARISTIDE BRIAND	10	10	0	0	0	10	0	0	0	10	PALULOS	1933	1995	1995
20 AVENUE ARISTIDE BRIAND	7	7	0	0	1	0	6	0	0	7	PALULOS	1933	1995	1995
22 AVENUE ARISTIDE BRIAND	8	8	0	0	0	0	8	0	0	8	PALULOS	1933	1995	1995
24 AVENUE ARISTIDE BRIAND	8	8	0	0	0	0	8	0	0	8	PALULOS	1933	1995	1995
26 AVENUE ARISTIDE BRIAND	8	8	0	0	0	0	8	0	0	8	PALULOS	1933	1995	1995
1 QUAI DE LA TUILERIE	12	12	0	0	1	5	0	6	0	12	PALULOS	1933	1991	1991
2 QUAI DE LA TUILERIE	12	12	0	0	0	1	5	5	1	12	PALULOS	1933	1991	1991
3 QUAI DE LA TUILERIE	10	10	0	0	0	10	0	0	0	10	PALULOS	1933	1991	1991
4 QUAI DE LA TUILERIE	10	10	0	0	0	10	0	0	0	10	PALULOS	1933	1991	1991
5 QUAI DE LA TUILERIE	10	10	0	0	0	10	0	0	0	10	PALULOS	1933	1991	1991
6 QUAI DE LA TUILERIE	12	12	0	1	11	0	0	0	0	12	PALULOS	1933	1991	1991
7 QUAI DE LA TUILERIE	12	12	0	1	11	0	0	0	0	12	PALULOS	1933	1991	1991
8 QUAI DE LA TUILERIE	10	10	0	0	0	10	0	0	0	10	PALULOS	1933	1991	1991
9 QUAI DE LA TUILERIE	10	10	0	0	0	10	0	0	0	10	PALULOS	1933	1991	1991
10 QUAI DE LA TUILERIE	10	10	0	0	0	10	0	0	0	10	PALULOS	1933	1991	1991
11 QUAI DE LA TUILERIE	12	12	0	0	1	5	6	0	0	12	PALULOS	1933	1991	1991
12 QUAI DE LA TUILERIE	12	12	0	0	1	0	5	6	0	12	PALULOS	1933	1991	1991
13 QUAI DE LA TUILERIE	12	12	0	1	11	0	0	0	0	12	PALULOS	1933	1995	1995
14 QUAI DE LA TUILERIE	12	12	0	0	0	12	0	0	0	12	PALULOS	1933	1995	1995
15 QUAI DE LA TUILERIE	12	12	0	0	0	12	0	0	0	12	PALULOS	1933	1995	1995
16 QUAI DE LA TUILERIE	12	12	0	0	0	12	0	0	0	12	PALULOS	1933	1995	1995
17 QUAI DE LA TUILERIE	12	12	0	0	0	12	0	0	0	12	PALULOS	1933	1995	1995
18 QUAI DE LA TUILERIE	12	12	0	0	0	12	0	0	0	12	PALULOS	1933	1995	1995
19 QUAI DE LA TUILERIE	12	12	0	1	11	0	0	0	0	12	PALULOS	1933	1995	1995
9 RUE DE GERSTHEIM	10	10	0	0	0	0	5	5	0	10	PALULOS	1968	2000	2000
11 RUE DE GERSTHEIM	10	10	0	0	0	0	5	5	0	10	PALULOS	1968	2000	2000
40 RUE DE LA MENAGERIE	12	0	0	0	4	4	4	0	0	12	NULL	2001		2003
4 RUE DE SOULTZ	3	3	0	0	0	3	0	0	0	0	PLUS	2005	2005	0
4 RUE DE SOULTZ	1	1	0	1	0	0	0	0	0	0	PLUS Démunis	2005	2005	0
6 RUE DE SOULTZ	1	1	0	0	0	1	0	0	0	1	P.L.A. Integration	1999	2002	2002
6 RUE DE SOULTZ	2	2	0	1	0	1	0	0	0	2	PLUS	1999	2002	2002
6 RUE DE SOULTZ	1	1	0	0	0	1	0	0	0	1	PLUS Démunis	1999	2002	2002
31 RUE DE SOULTZ	18	18	0	0	0	9	0	9	0	18	PALULOS	1968	2000	2000
33 RUE DE SOULTZ	18	18	0	0	9	0	9	0	0	18	PALULOS	1968	2000	2000
35 RUE DE SOULTZ	18	18	0	0	9	0	9	0	0	18	PALULOS	1968	2000	2000
37 RUE DE SOULTZ	18	18	0	0	0	9	0	9	0	18	PALULOS	1968	2000	2000
21 RUE DE STOSSWIHR	10	10	0	0	1	9	0	0	0	10	PALULOS	1933	1991	1991
23 RUE DE STOSSWIHR	12	12	0	0	0	0	12	0	0	12	PALULOS	1933	1991	1991
25 RUE DE STOSSWIHR	12	12	0	0	0	0	0	12	0	12	PALULOS	1933	1991	1991
27 RUE DE STOSSWIHR	12	12	0	0	0	0	12	0	0	12	PALULOS	1933	1991	1991
29 RUE DE STOSSWIHR	10	10	0	0	1	9	0	0	0	10	PALULOS	1933	1991	1991
18 RUE DU BILSTEIN	11	0	0	0	3	4	4	0	0	11	NULL	2001		2003
6 RUE DU MAQUIS	10	10	0	0	0	5	0	0	5	10	PALULOS	1968	2000	2000
91 RUE JEAN JAURES	10	10	0	0	10	0	0	0	0	10	PALULOS	1933	1995	1995
93 RUE JEAN JAURES	10	10	0	0	0	10	0	0	0	10	PALULOS	1933	1995	1995
95 RUE JEAN JAURES	10	10	0	1	9	0	0	0	0	10	PALULOS	1933	1995	1995
97 RUE JEAN JAURES	10	10	0	1	9	0	0	0	0	10	PALULOS	1933	1995	1995
99 RUE JEAN JAURES	10	10	0	0	1	4	5	0	0	10	PALULOS	1933	1995	1995
101 RUE JEAN JAURES	10	10	0	1	9	0	0	0	0	10	PALULOS	1933	1995	1995
103 RUE JEAN JAURES	10	10	0	1	9	0	0	0	0	10	PALULOS	1933	1995	1995
105 RUE JEAN JAURES	10	10	0	0	6	4	0	0	0	10	PALULOS	1933	1995	1995
107 RUE JEAN JAURES	8	8	0	0	0	0	8	0	0	8	PALULOS	1933	1995	1995
109 RUE JEAN JAURES	10	10	0	0	0	10	0	0	0	10	PALULOS	1933	1995	1995
111 RUE JEAN JAURES	10	10	0	0	0	10	0	0	0	10	PALULOS	1933	1995	1995
113 RUE JEAN JAURES	8	8	0	0	0	0	8	0	0	8	PALULOS	1933	1995	1995
115 RUE JEAN JAURES	10	10	0	0	0	6	4	0	0	10	PALULOS	1933	1995	1995
117 RUE JEAN JAURES	10	10	0	0	0	1	9	0	0	10	PALULOS	1933	1995	1995
10 RUE MARTIN	3	3	0	0	0	0	1	2	0	3	P.L.A. Tres Social	1994	1998	1998
100 ROUTE DU RHIN	20	20			4	10	4	2	0	0	PLUS	2009		
Total	**745**	**722**	**0**	**11**	**137**	**270**	**228**	**92**	**7**	**721**				

	Total logements	Logts conventionnés	Chambres	T1	T2	T3	T4	T5	T6 &+	Nb logts réhabilités	Financement	Date mise en service	Date Convention	Date Réhabilitation
DOMIAL - HABITAT DES SALARIES D'ALSACE														
13 RUE DE SOULTZ	14	14	0	0	0	8	6	0	0	14	PALULOS	1973	2000	2000
2 RUE DE L'ANCIENNE DIGUE	14	14	0	0	0	8	6	0	0	14	PALULOS	1973	2000	2000
Total	**28**	**28**	**0**	**0**	**0**	**16**	**12**	**0**	**0**	**28**				
HABITATION MODERNE														
11 RUE DE STOSSWIHR	10	10	0	0	0	5	5	0	0	10	PLA CFF	1963	1984	2004
13 RUE DE STOSSWIHR	10	10	0	0	0	5	5	0	0	10	PLA CFF	1963	1984	2004
15 RUE DE STOSSWIHR	10	10	0	0	0	5	5	0	0	10	PLA CFF	1963	1984	2004
9 RUE DE STOSSWIHR	10	10	0	0	0	5	5	0	0	10	PLA CFF	1963	1984	2004
Total	**40**	**40**	**0**	**0**	**0**	**20**	**20**	**0**	**0**	**40**				
LE NOUVEAU LOGIS DE L'EST														
65 RUE DU LAZARET	6	6	0	1	1	0	4	0	0	0	PLUS	2003	2003	-
Total	**6**	**6**	**0**	**1**	**1**	**0**	**4**	**0**	**0**	**0**				
Total	**1024**	**899**	**306**	**26**	**156**	**344**	**282**	**107**	**7**	**789**				

QUARTIER DE STRASBOURG-NEUDORF OUEST

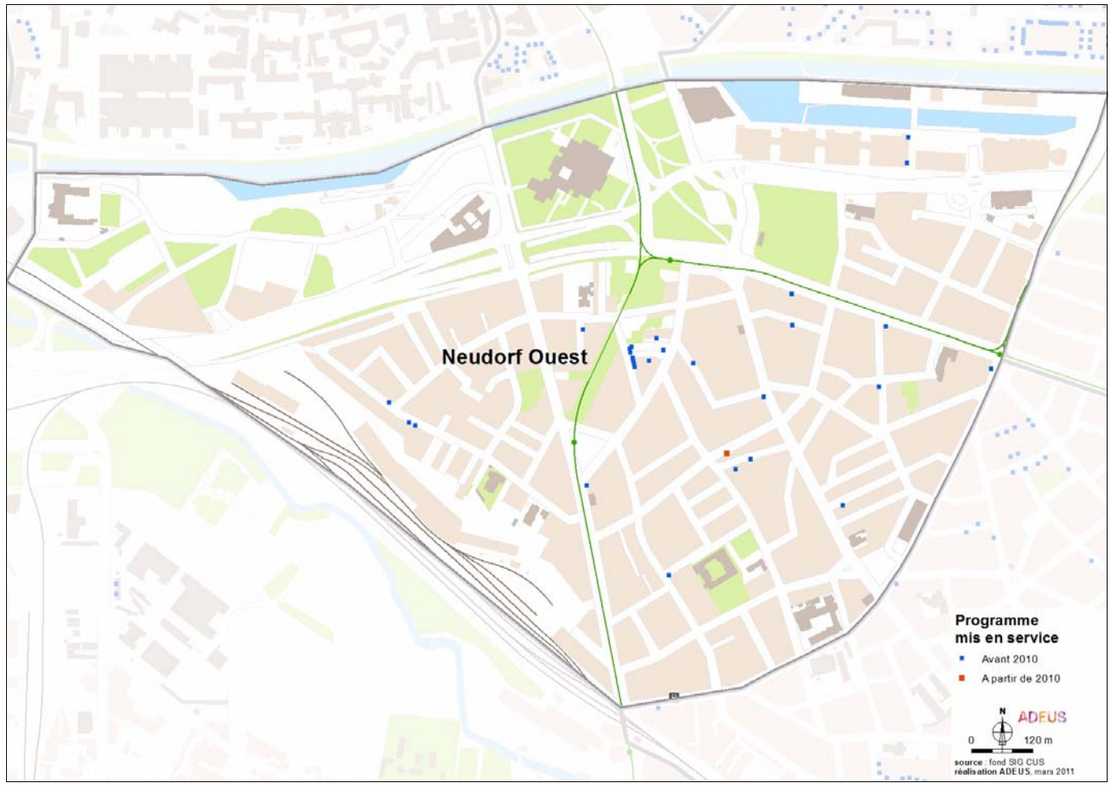

Volume du parc au 1er janvier 2011	Nouvelles mises en service 2010
136 logements	9 logements

Bailleur	Total logements	conven-tionnés	Cham bres	T1	T2	T3	T4	T5	T6et+
IMMOBILIERE 3F	55	54	0	3	14	32	6	0	0
HABITATION MODERNE	50	25	0	2	5	31	9	3	0
BATIGERE NORD-EST	16	0	0	4	9	2	1	0	0
CUS HABITAT	10	10	0	1	4	5	0	0	0
HABITAT DE L'ILL	5	0	0	0	0	3	2	0	0
TOTAL QUARTIER	**136**	**89**	**0**	**10**	**32**	**73**	**18**	**3**	**0**

	Chambres	T1	T2	T3	T4	T5	T6&+
Strasbourg	1,4 %	5,2 %	15,2 %	39,9 %	28,9 %	8,1 %	1,4 %
Quartier	0 %	7,4 %	23,5 %	53,7 %	13,2 %	2,2 %	0 %

	Total logements	Logts conventionnés	Chambres	T1	T2	T3	T4	T5	T6 &+	Nb logts réhabilités	Financement	Date mise en service	Date Convention	Date Réhabilitation
STRASBOURG - NEUDORF OUEST														
BATIGERE NORD EST														
15 RUE DE MULHOUSE	9	0	0	0	9	0	0	0	0	0	PLAI-PLUS	2010		
7 RUE DE SUNDGAU	3	0	0	2	0	0	1	0	0	0		2008		
7A RUE DE SUNDGAU	4	0	0	2	0	2	0	0	0	0		2008		
Total	**16**	**0**	**0**	**4**	**9**	**2**	**1**	**0**	**0**	**0**				
CUS HABITAT														
12 A RUE JEAN JAURES	7	7	0	1	3	3	0	0	0	7	PLUS	2002	2003	2003
12 A RUE JEAN JAURES	3	3	0	0	1	2	0	0	0	3	PLUS Démunis	2002	2003	2003
Total	**10**	**10**	**0**	**1**	**4**	**5**	**0**	**0**	**0**	**10**				
HABITAT DE L'ILL														
2 RUE DE RATHSAMHAUSEN	5	0	0	0	0	3	2	0	0	0	-	2009	-	-
Total	**5**	**0**	**0**	**0**	**0**	**3**	**2**	**0**	**0**	**0**				
HABITATION MODERNE														
6-8 RUE DE GEISPOLSHEIM	16	0	0	0	0	16	0	0	0	0		2006	-	2007
13 RUE DU CHEMIN BLEU	11	11	0	0	3	4	3	1	0	0	PLUS	2007		
7 RUE DU CHEMIN BLEU	10	10	0	1	2	3	3	1	0	0	PLS	2008		
2 RUE DE THANN	9	0	0	1	0	7	0	1	0	0	PLS	2007	-	
7 RUE D'ERSTEIN	4	4	0	0	0	1	3	0	0	0		2007	-	
Total	**50**	**25**	**0**	**2**	**5**	**31**	**9**	**3**	**0**	**0**				
IMMOBILIERE 3F														
38 RUE DE SAINT DIE	18	18	0	2	6	10	0	0	0	0	PLA CFF	1994	1981	-
1 RUE DU CLIMONT	6	6	0	0	3	3	0	0	0	0	PLA CFF	1996	1980	-
21A RUE DE ST DIE	8	7	0	0	2	4	2	0	0	0	PLA CFF	1996	1985	-
28 AVENUE JEAN JAURES	10	10	0	1	1	7	1	0	0	0	PLA LO/LM	2000	2000	-
36 RUE DE ST DIE	4	4	0	0	0	1	3	0	0	0	PLUS	2001	2001	-
9 RUE DES ROSES	9	9	0	0	2	7	0	0	0	9	PLUS-PLAI	2003	2002	2003
Total	**55**	**54**	**0**	**3**	**14**	**32**	**6**	**0**	**0**	**9**				
Total	**136**	**89**	**0**	**10**	**32**	**73**	**18**	**3**	**0**	**19**				

QUARTIER DE STRASBOURG-NEUHOF

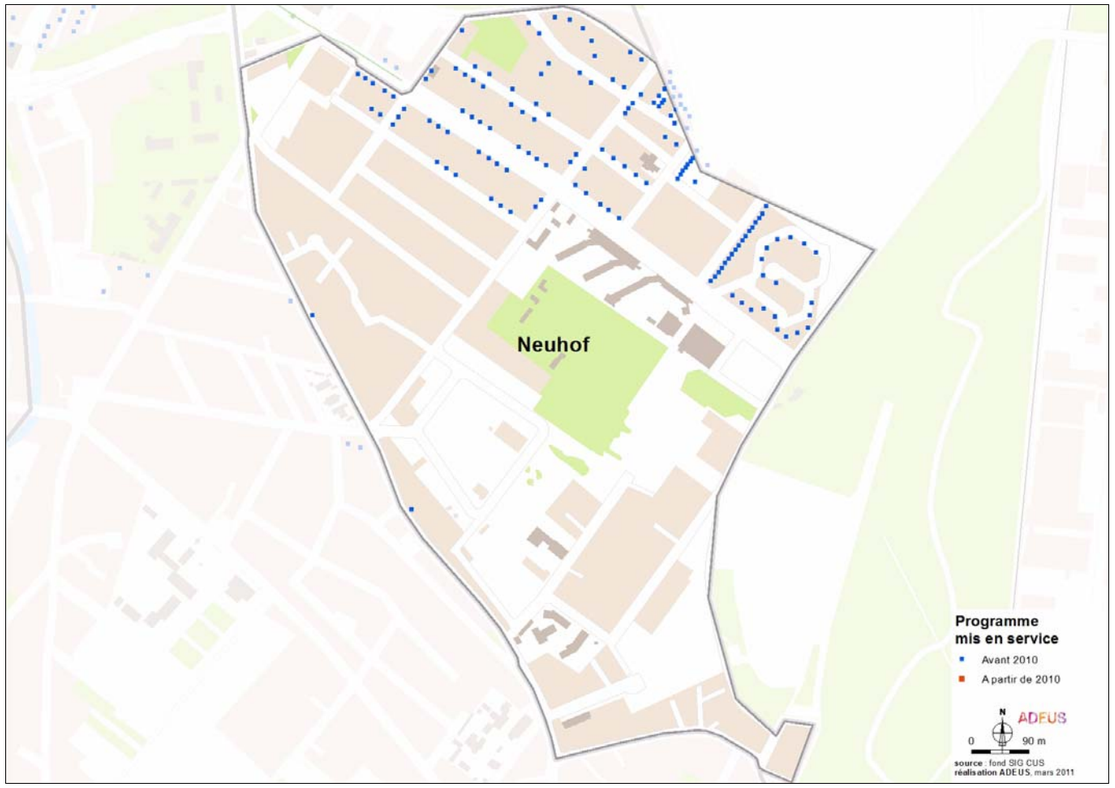

Volume du parc au 1er janvier 2011	Nouvelles mises en service 2010
1 110 logements	18 logements

Bailleur	Total logements	conven-tionnés	Cham bres	T1	T2	T3	T4	T5	T6et+
CUS HABITAT	917	917	0	43	177	341	262	71	23
SOCOLOPO	152	152	0	0	16	104	32	0	0
NOUVEAU LOGIS DE L'EST	18	18	0	0	0	9	7	2	0
HABITATION MODERNE	12	0	0	1	0	0	11	0	0
OPUS	11	11	0	0	1	4	4	1	1
TOTAL QUARTIER	**1110**	**1098**	**0**	**44**	**194**	**458**	**316**	**74**	**24**

	Chambres	T1	T2	T3	T4	T5	T6&+
Strasbourg	1,4 %	5,2 %	15,2 %	39,9 %	28,9 %	8,1 %	1,4 %
Quartier	0 %	4 %	17,5 %	41,3 %	28,5 %	6,7 %	2,2 %

STRASBOURG - NEUHOF

CUS HABITAT

	Total logements	Logts conventionnés	Chambres	T1	T2	T3	T4	T5	T6 &+	Nb logts réhabilités	Financement	Date mise en service	Date Convention	Date Réhabilitation
14 RUE DU REITENFELD	5	5	0	2	1	2	0	0	0	5	PALULOS	1952	1991	1991
16 RUE DU REITENFELD	5	5	0	2	0	2	0	1	0	5	PALULOS	1952	1991	1991
18 RUE DU REITENFELD	5	5	0	2	0	3	0	0	0	5	PALULOS	1952	1991	1991
17 RUE CARRE DE MALBERG	6	6	0	0	6	0	0	0	0	6	PALULOS	1952	1991	1991
19 RUE CARRE DE MALBERG	6	6	0	0	6	0	0	0	0	6	PALULOS	1952	1991	1991
21 RUE CARRE DE MALBERG	10	10	0	0	1	8	1	0	0	10	PALULOS	1952	1991	1991
23 RUE CARRE DE MALBERG	10	10	0	0	1	8	1	0	0	10	PALULOS	1952	1991	1991
25 RUE CARRE DE MALBERG	10	10	0	0	1	8	1	0	0	10	PALULOS	1952	1991	1991
27 RUE CARRE DE MALBERG	8	8	0	0	1	6	1	0	0	8	PALULOS	1952	1991	1991
29 RUE CARRE DE MALBERG	8	8	0	0	0	0	8	0	0	8	PALULOS	1952	1991	1991
31 RUE CARRE DE MALBERG	8	8	0	0	1	6	1	0	0	8	PALULOS	1952	1991	1991
15 ALLEE REUSS	8	8	0	0	0	5	3	0	0	8	PALULOS	1966	1995	1995
17 ALLEE REUSS	8	8	0	0	0	5	3	0	0	8	PALULOS	1966	1995	1995
41 ALLEE REUSS	14	14	0	0	4	6	4	0	0	14	PALULOS	1966	1995	1995
43 ALLEE REUSS	10	10	0	0	0	6	4	0	0	10	PALULOS	1966	1995	1995
45 ALLEE REUSS	9	9	0	0	0	5	4	0	0	9	PALULOS	1966	1995	1995
47 ALLEE REUSS	10	10	0	0	0	6	4	0	0	10	PALULOS	1966	1995	1995
49 ALLEE REUSS	10	10	0	0	0	6	4	0	0	10	PALULOS	1966	1995	1995
20 ALLEE REUSS	8	8	0	0	8	0	0	0	0	8	PALULOS	1952	1991	1991
22 ALLEE REUSS	8	8	0	0	8	0	0	0	0	8	PALULOS	1952	1991	1991
23 ALLEE REUSS	9	9	0	0	2	6	1	0	0	9	PALULOS	1952	1991	1991
24 ALLEE REUSS	8	8	0	0	8	0	0	0	0	8	PALULOS	1952	1991	1991
25 ALLEE REUSS	10	10	0	0	1	8	1	0	0	10	PALULOS	1952	1991	1991
26 ALLEE REUSS	6	6	0	0	6	0	0	0	0	6	PALULOS	1952	1991	1991
27 ALLEE REUSS	10	10	0	0	1	8	1	0	0	10	PALULOS	1952	1991	1991
28 ALLEE REUSS	6	6	0	0	6	0	0	0	0	6	PALULOS	1952	1991	1991
29 ALLEE REUSS	9	9	0	0	1	8	0	0	0	9	PALULOS	1952	1991	1991
30 ALLEE REUSS	8	8	0	0	0	8	0	0	0	8	PALULOS	1952	1991	1991
31 ALLEE REUSS	10	10	0	4	1	0	1	4	0	10	PALULOS	1952	1991	1991
32 ALLEE REUSS	8	8	0	0	0	8	0	0	0	8	PALULOS	1952	1991	1991
33 ALLEE REUSS	10	10	0	0	2	6	2	0	0	10	PALULOS	1952	1991	1991
34 ALLEE REUSS	8	8	0	0	0	8	0	0	0	8	PALULOS	1952	1991	1991
35 ALLEE REUSS	10	10	0	0	2	6	2	0	0	10	PALULOS	1952	1991	1991
36 ALLEE REUSS	6	6	0	0	0	6	0	0	0	6	PALULOS	1952	1991	1991
37 ALLEE REUSS	10	10	0	0	1	8	1	0	0	10	PALULOS	1952	1991	1991
38 ALLEE REUSS	8	8	0	0	0	8	0	0	0	8	PALULOS	1952	1991	1991
40 ALLEE REUSS	8	8	0	0	0	8	0	0	0	8	PALULOS	1952	1991	1991
42 ALLEE REUSS	8	8	0	0	0	8	0	0	0	8	PALULOS	1952	1991	1991
1 RUE SCHACH	16	16	0	0	0	0	9	7	0	16	PALULOS	1966	1995	1995
10 RUE SCHACH	42	42	0	13	20	0	9	0	0	42	PALULOS	1966	1995	1995
11 RUE SCHACH	8	8	0	0	0	5	3	0	0	8	PALULOS	1966	1995	1995
12 RUE SCHACH	16	16	0	0	0	8	8	0	0	16	PALULOS	1966	1995	1995
13 RUE SCHACH	8	8	0	0	0	5	3	0	0	8	PALULOS	1966	1995	1995
2 RUE SCHACH	16	16	0	0	0	8	8	0	0	16	PALULOS	1966	1995	1995
22 RUE INGOLD	8	8	0	0	0	4	4	0	0	8	PALULOS	1966	1995	1995
24 RUE INGOLD	8	8	0	0	0	4	4	0	0	8	PALULOS	1966	1995	1995
3 RUE SCHACH	16	16	0	0	0	0	9	7	0	16	PALULOS	1966	1995	1995
4 RUE SCHACH	41	41	0	12	20	0	8	0	1	41	PALULOS	1966	1995	1995
5 RUE SCHACH	16	16	0	0	0	0	9	7	0	16	PALULOS	1966	1995	1995
6 RUE SCHACH	24	24	0	0	0	16	8	0	0	24	PALULOS	1966	1995	1995
7 RUE SCHACH	16	16	0	0	0	0	9	7	0	16	PALULOS	1966	1995	1995
8 RUE INGOLD	42	42	0	0	14	14	14	0	0	42	PALULOS	1966	1995	1995
8 RUE SCHACH	16	16	0	0	0	8	8	0	0	16	PALULOS	1966	1995	1995
9 RUE SCHACH	16	16	0	0	0	0	9	7	0	16	PALULOS	1966	1995	1995
2 RUE INGOLD	5	5	0	0	2	1	2	0	0	5	PALULOS	1952	1991	1991
4 RUE INGOLD	5	5	0	0	3	0	2	0	0	5	PALULOS	1952	1991	1991
1 RUE DU VERCORS	10	10	0	0	0	6	4	0	0	10	PALULOS	1966	1995	1995
3 RUE DU VERCORS	10	10	0	0	0	6	4	0	0	10	PALULOS	1966	1995	1995
7 RUE DU VERCORS	10	10	0	0	0	6	4	0	0	10	PALULOS	1966	1995	1995
9 RUE DU VERCORS	10	10	0	0	0	6	4	0	0	10	PALULOS	1966	1995	1995
53 RUE DE LA KLEBSAU	6	6	0	0	1	4	1	0	0	6	PALULOS	1952	1991	1991
50 RUE DE LA KLEBSAU	7	7	0	0	0	4	3	0	0	7	PALULOS	1966	1995	1995
66 RUE DE LA KLEBSAU	1	1	0	0	0	0	0	0	1	0	P.L.A. Insertion	2008	2008	0
68 RUE DE LA KLEBSAU	1	1	0	0	0	0	0	0	1	0	P.L.A. Insertion	2008	2008	0
70 RUE DE LA KLEBSAU	1	1	0	0	0	0	0	1	0	0	P.L.A. Insertion	2008	2008	0
55 RUE DE LA KLEBSAU	6	6	0	0	1	4	1	0	0	6	PALULOS	1966	1995	1995
57 RUE DE LA KLEBSAU	6	6	0	0	3	0	3	0	0	6	PALULOS	1966	1995	1995
59 RUE DE LA KLEBSAU	6	6	0	0	3	0	3	0	0	6	PALULOS	1966	1995	1995
72 RUE DE LA KLEBSAU	1	1	0	0	0	0	0	0	1	0	P.L.A. Insertion	2008	2008	0
2 RUE DU MARSCHALLHOF	7	7	0	0	1	6	0	0	0	7	PALULOS	1952	1991	1991
4 RUE DU MARSCHALLHOF	8	8	0	0	0	8	0	0	0	8	PALULOS	1952	1991	1991
5 RUE DU MARSCHALLHOF	10	10	0	0	0	0	0	6	4	10	PALULOS	1966	1995	1995
6 RUE DU MARSCHALLHOF	8	8	0	0	4	0	4	0	0	8	PALULOS	1952	1991	1991
7 RUE DU MARSCHALLHOF	10	10	0	0	0	6	4	0	0	10	PALULOS	1966	1995	1995
8 RUE DU MARSCHALLHOF	8	8	0	0	4	0	4	0	0	8	PALULOS	1952	1991	1991
9 RUE DU MARSCHALLHOF	34	34	0	8	16	10	0	0	0	34	PALULOS	1966	1995	1995
10 RUE DU MARSCHALLHOF	8	8	0	0	0	0	8	0	0	8	PALULOS	1952	1991	1991
11 RUE DU MARSCHALLHOF	10	10	0	0	0	6	4	0	0	10	PALULOS	1966	1995	1995
12 RUE DU MARSCHALLHOF	8	8	0	0	0	0	8	0	0	8	PALULOS	1952	1991	1991
13 RUE DU MARSCHALLHOF	10	10	0	0	0	0	0	6	4	10	PALULOS	1966	1995	1995
14 RUE DU MARSCHALLHOF	8	8	0	0	0	0	8	0	0	8	PALULOS	1952	1991	1991
48 RUE PAUL BATIMENT	1	1	0	0	0	0	1	0	0	0	P.L.A. Insertion	2008	2008	0

	Total logements	Logts conventionnés	Chambres	T1	T2	T3	T4	T5	T6 &+	Nb logts réhabilités	Financement	Date mise en service	Date Convention	Date Réhabilitation
CUS HABITAT (suite)														
50 RUE PAUL BATIMENT	1	1	0	0	0	0	1	0	0	0	P.L.A. Insertion	2008	2008	0
52 RUE PAUL BATIMENT	1	1	0	0	0	0	0	1	0	0	P.L.A. Insertion	2008	2008	0
54 RUE PAUL BATIMENT	1	1	0	0	0	0	1	0	0	0	P.L.A. Insertion	2008	2008	0
56 RUE PAUL BATIMENT	1	1	0	0	0	0	1	0	0	0	P.L.A. Insertion	2008	2008	0
58 RUE PAUL BATIMENT	1	1	0	0	0	0	0	0	1	0	P.L.A. Insertion	2008	2008	0
60 RUE PAUL BATIMENT	1	1	0	0	0	0	1	0	0	0	P.L.A. Insertion	2008	2008	0
62 RUE PAUL BATIMENT	1	1	0	0	0	0	0	0	1	0	P.L.A. Insertion	2008	2008	0
64 RUE PAUL BATIMENT	1	1	0	0	0	0	0	0	1	0	P.L.A. Insertion	2008	2008	0
66 RUE PAUL BATIMENT	1	1	0	0	0	0	0	0	1	0	P.L.A. Insertion	2008	2008	0
68 RUE PAUL BATIMENT	1	1	0	0	0	0	0	0	1	0	P.L.A. Insertion	2008	2008	0
36 RUE PAUL BATIMENT	1	1	0	0	0	0	0	0	1	0	P.L.A. Insertion	2008	2008	0
38 RUE PAUL BATIMENT	1	1	0	0	0	0	0	0	1	0	P.L.A. Insertion	2008	2008	0
40 RUE PAUL BATIMENT	1	1	0	0	0	0	0	1	0	0	P.L.A. Insertion	2008	2008	0
42 RUE PAUL BATIMENT	1	1	0	0	0	0	0	1	0	0	P.L.A. Insertion	2008	2008	0
44 RUE PAUL BATIMENT	1	1	0	0	0	0	0	1	0	0	P.L.A. Insertion	2008	2008	0
46 RUE PAUL BATIMENT	1	1	0	0	0	0	0	1	0	0	P.L.A. Insertion	2008	2008	0
1 RUE DU CANTAL	1	1	0	0	0	0	0	1	0	0	P.L.A. Insertion	2008	2008	0
3 RUE DU CANTAL	1	1	0	0	0	0	0	1	0	0	P.L.A. Insertion	2008	2008	0
5 RUE DU CANTAL	1	1	0	0	0	0	1	0	0	0	P.L.A. Insertion	2008	2008	0
10 RUE DU CANTAL	10	10	0	0	2	5	2	1	0	0	PLUS-CD	2009		
8 RUE DU CANTAL	7	7	0	0	4	1	0	2	0	0	PLUS-CD	2009		
14 RUE D AIGURANDE	1	1	0	0	0	0	0	1	0	0	P.L.A. Insertion	2008	2008	0
16 RUE D AIGURANDE	1	1	0	0	0	0	0	1	0	0	P.L.A. Insertion	2008	2008	0
22 RUE D'AIGURANDE	8	8	0	0	5	2	1	0	0	0	PLUS-CD	2009		
1 RUE EMILE BAAS	1	1	0	0	0	0	0	1	0	0	P.L.A. Insertion	2008	2008	0
2 RUE EMILE BAAS	1	1	0	0	0	0	1	0	0	0	P.L.A. Insertion	2008	2008	0
3 RUE EMILE BAAS	1	1	0	0	0	0	0	0	1	0	P.L.A. Insertion	2008	2008	0
4 RUE EMILE BAAS	1	1	0	0	0	0	1	0	0	0	P.L.A. Insertion	2008	2008	0
5 RUE EMILE BAAS	1	1	0	0	0	0	0	0	1	0	P.L.A. Insertion	2008	2008	0
6 RUE EMILE BAAS	1	1	0	0	0	0	0	1	0	0	P.L.A. Insertion	2008	2008	0
7 RUE EMILE BAAS	1	1	0	0	0	0	1	0	0	0	P.L.A. Insertion	2008	2008	0
8 RUE EMILE BAAS	1	1	0	0	0	0	0	0	1	0	P.L.A. Insertion	2008	2008	0
9 RUE EMILE BAAS	1	1	0	0	0	0	0	1	0	0	P.L.A. Insertion	2008	2008	0
1 RUE GEORGES GUSDORF	1	1	0	0	0	0	1	0	0	0	P.L.A. Insertion	2008	2008	0
3 RUE GEORGES GUSDORF	1	1	0	0	0	0	1	0	0	0	P.L.A. Insertion	2008	2008	0
5 RUE GEORGES GUSDORF	1	1	0	0	0	0	1	0	0	0	P.L.A. Insertion	2008	2008	0
7 RUE GEORGES GUSDORF	1	1	0	0	0	0	1	0	0	0	P.L.A. Insertion	2008	2008	0
1 RUE E COEURDEVEY	1	1	0	0	0	0	0	0	1	0	P.L.A. Insertion	2009		
3 RUE E COEURDEVEY	8	8	0	0	5	2	1	0	0	0	PLUS-CD	2009		
20 RUE ANTOINE BECKER	1	1	0	0	0	0	1	0	0	0	P.L.A. Insertion	2009		
22 RUE ANTOINE BECKER	1	1	0	0	0	0	0	1	0	0	P.L.A. Insertion	2009		
24 RUE ANTOINE BECKER	1	1	0	0	0	0	1	0	0	0	P.L.A. Insertion	2009		
26 RUE ANTOINE BECKER	1	1	0	0	0	0	0	1	0	0	P.L.A. Insertion	2009		
28 RUE ANTOINE BECKER	1	1	0	0	0	0	1	0	0	0	P.L.A. Insertion	2009		
30 RUE ANTOINE BECKER	1	1	0	0	0	0	0	1	0	0	P.L.A. Insertion	2009		
32 RUE ANTOINE BECKER	1	1	0	0	0	0	1	0	0	0	P.L.A. Insertion	2009		
Total	**917**	**917**	**0**	**43**	**177**	**341**	**262**	**71**	**23**	**837**				
HABITATION MODERNE														
23 ROUTE D'ALTENHEIM	12			1			11							
Total	**12**	**0**	**0**	**1**	**0**	**0**	**11**	**0**	**0**	**0**				
NOUVEAU LOGIS DE L'EST														
1 rue Jean Georges Pick	5	5		0	0	2	2	1	0		PLUS	2010	2010	
1 rue Jean Georges Pick	1	1		0	0	1	0	0	0		PLAI	2010	2010	
3 rue Jean Georges Pick	5	5		0	0	2	2	1	0		PLUS	2010	2010	
3 rue Jean Georges Pick	1	1		0	0	1	0	0	0		PLAI	2010	2010	
5 rue Jean Georges Pick	5	5		0	0	2	3	0	0		PLUS	2010	2010	
5 rue Jean Georges Pick	1	1		0	0	1	0	0	0		PLAI	2010	2010	
Total	**18**	**18**	**0**	**0**	**0**	**9**	**7**	**2**	**0**	**0**				
OPUS														
20 ROUTE D'ALTENHEIM	11	11	0	0	1	4	4	1	1	0	PLUS	2008	2006	-
Total	**11**	**11**	**0**	**0**	**1**	**4**	**4**	**1**	**1**	**0**				
SOCOLOPO														
8 RUE JEAN MOULIN	8	8	0	0	0	0	8	0	0	8	PLA	1964-1967	1994	1995
10 RUE JEAN MOULIN	8	8	0	0	0	8	0	0	0	8	PLA	1964-1967	1994	1995
12 RUE JEAN MOULIN	8	8	0	0	0	8	0	0	0	8	PLA	1964-1967	1994	1995
14 RUE JEAN MOULIN	8	8	0	0	0	8	0	0	0	8	PLA	1964-1967	1994	1995
16 RUE JEAN MOULIN	8	8	0	0	0	8	0	0	0	8	PLA	1964-1967	1994	1995
18 RUE JEAN MOULIN	8	8	0	0	0	0	8	0	0	8	PLA	1964-1967	1994	1995
20 RUE JEAN MOULIN	8	8	0	0	0	0	8	0	0	8	PLA	1964-1967	1994	1995
2 RUE RAOUL CLAINCHARD	8	8	0	0	0	8	0	0	0	8	PLA	1964-1967	1994	1995
3 RUE RAOUL CLAINCHARD	8	8	0	0	0	0	8	0	0	8	PLA	1964-1967	1994	1995
4 RUE RAOUL CLAINCHARD	8	8	0	0	0	8	0	0	0	8	PLA	1964-1967	1994	1995
6 RUE RAOUL CLAINCHARD	8	8	0	0	8	0	0	0	0	8	PLA	1964-1967	1994	1995
8 RUE RAOUL CLAINCHARD	8	8	0	0	0	8	0	0	0	8	PLA	1964-1967	1994	1995
10 RUE RAOUL CLAINCHARD	8	8	0	0	0	8	0	0	0	8	PLA	1964-1967	1994	1995
12 RUE RAOUL CLAINCHARD	8	8	0	0	0	8	0	0	0	8	PLA	1964-1967	1994	1995
14 RUE RAOUL CLAINCHARD	8	8	0	0	8	0	0	0	0	8	PLA	1964-1967	1994	1995
16 RUE RAOUL CLAINCHARD	8	8	0	0	0	8	0	0	0	8	PLA	1964-1967	1994	1995
18 RUE RAOUL CLAINCHARD	8	8	0	0	0	8	0	0	0	8	PLA	1964-1967	1994	1995
20 RUE RAOUL CLAINCHARD	8	8	0	0	0	8	0	0	0	8	PLA	1964-1967	1994	1995
22 RUE RAOUL CLAINCHARD	8	8	0	0	0	8	0	0	0	8	PLA	1964-1967	1994	1995
Total	**152**	**152**	**0**	**0**	**16**	**104**	**32**	**0**	**0**	**152**				
Total	**1110**	**1098**	**0**	**44**	**194**	**458**	**316**	**74**	**24**	**989**				

QUARTIER DE STRASBOURG-ORANGERIE

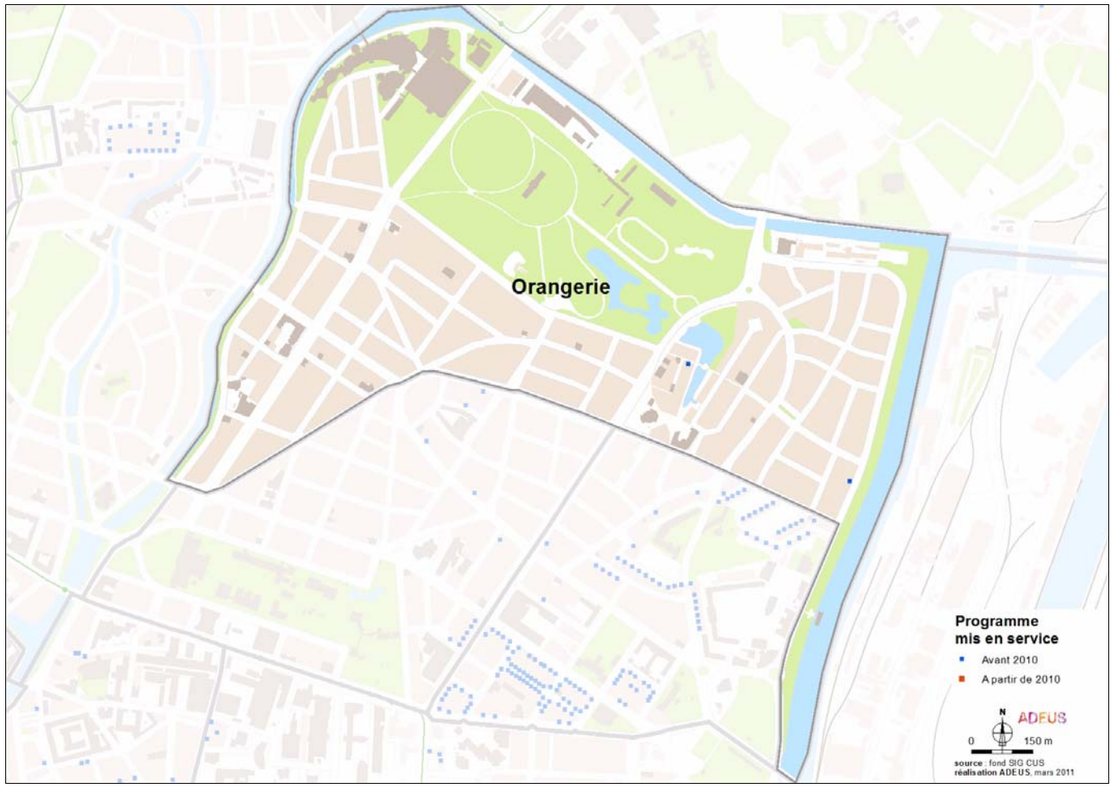

Bailleur	Total logements	conven-tionnés	Cham bres	T1	T2	T3	T4	T5	T6et+
IMMOBILIERE 3F	27	27	0	1	6	13	6	1	0
BATIGERE NORD-EST	3	0	0	0	0	1	2	0	0
TOTAL QUARTIER	**30**	**27**	**0**	**1**	**6**	**14**	**8**	**1**	**0**

	Chambres	T1	T2	T3	T4	T5	T6&+
Strasbourg	1,4 %	5,2 %	15,2 %	39,9 %	28,9 %	8,1 %	1,4 %
Quartier	0 %	3,3 %	20 %	46,7 %	26,7 %	3,3 %	0 %

Volume du parc au 1er janvier 2011	Nouvelles mises en service 2010
30 logements	aucune mise en service en 2010

	Total logements	Logts conventionnés	Chambres	T1	T2	T3	T4	T5	T6 &+	Nb logts réhabilités	Financement	Date mise en service	Date Convention	Date Réhabilitation
STRASBOURG - ORANGERIE														
BATIGERE NORD-EST														
47 RUE DU GENERAL CONRAD	3	0	0	0	0	1	2	0	0	0	ILN	2006	-	-
Total	**3**	**0**	**0**	**0**	**0**	**1**	**2**	**0**	**0**	**0**				
IMMOBILIERE 3F														
24 BOULEVARD JEAN-SEBASTIEN BACH	27	27	0	1	6	13	6	1	0	0	PLUS	2002	2001	-
Total	**27**	**27**	**0**	**1**	**6**	**13**	**6**	**1**	**0**	**0**				
Total	**30**	**27**	**0**	**1**	**6**	**14**	**8**	**1**	**0**	**0**				

QUARTIER DE STRASBOURG-PETITE-FRANCE

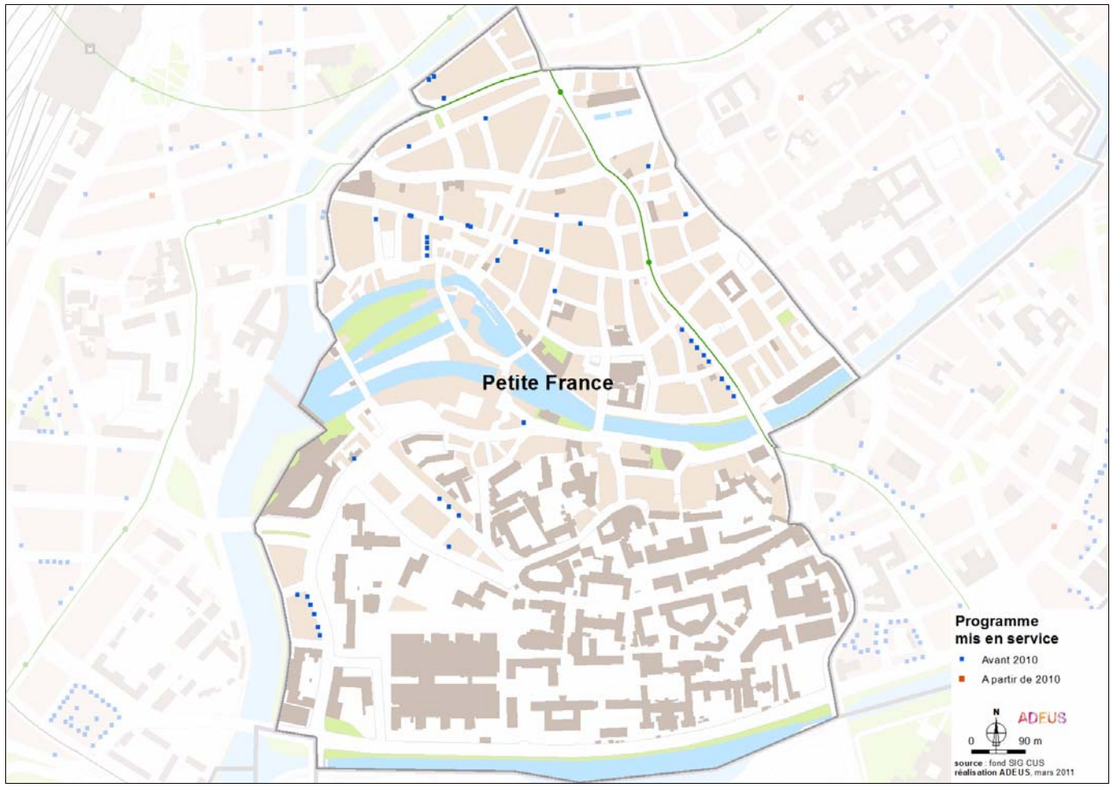

Volume du parc au 1er janvier 2011	Nouvelles mises en service 2010
461 logements	aucune mise en service en 2010

Bailleur	Total loge-ments	conven-tionnés	Cham bres	T1	T2	T3	T4	T5	T6et +
CUS HABITAT	119	119	0	7	26	32	27	22	5
HABITATION MODERNE	105	17	0	89	4	5	7	0	0
PERSPECTIVES HABITAT	60	60	0	1	11	42	6	0	0
BATIGERE NORD-EST	30	0	0	4	16	9	1	0	0
IMMOBILIERE 3F	30	30	0	2	10	10	8	0	0
NOUVEAU LOGIS DE L'EST	28	0	0	10	10	8	0	0	0
DOMIAL - PACT BAS-RHIN	24	0	0	3	11	5	3	1	1
DOMIAL - HSA	23	23	0	7	7	7	1	1	0
NORD-EST IMMOBILIERE DES CHEMINS DE FER	21	0	0	0	9	6	6	0	0
SIBAR	21	0	0	0	13	4	4	0	0
TOTAL QUARTIER	**461**	**249**	**0**	**123**	**117**	**128**	**63**	**24**	**6**

	Chambres	T1	T2	T3	T4	T5	T6&+
Strasbourg	1,4 %	5,2 %	15,2 %	39,9 %	28,9 %	8,1 %	1,4 %
Quartier	0 %	26,7 %	25,4 %	27,8 %	13,7 %	5,2 %	1,3 %

STRASBOURG - PETITE-FRANCE

	Total logements	Logts conventionnés	Chambres	T1	T2	T3	T4	T5	T6 &+	Nb logts réhabilités	Financement	Date mise en service	Date Convention	Date Réhabilitation
BATIGERE NORD-EST														
16 RUE DU BAIN DE FINKWILLER	5	0	0	0	4	0	1	0	0	0	ILN	2006	-	-
39 RUE SEYBOTH	7	0	0	1	6	0	0	0	0	0		2008		
7 RUE DU JEU DES ENFANTS	2	0	0	0	1	1	0	0	0	0		2008		
18 RUE DU VIEUX MARCHE AUX GRAINS / 7 RUE DU VIEUX SEIGLE	2	0	0	-1	-1	6	-1	-1	0	0	ILN	2006	-	-
18 RUE DU VIEUX MARCHE AUX GRAINS / 7 RUE DU VIEUX SEIGLE	10	0	0	3	4	1	1	1	0	0	ILN	2006	-	-
3 PLACE DU MARCHE AUX COCHONS DE LAIT	4	0	0	1	2	1	0	0	0	0	ILN	2005	-	-
Total	**30**	**0**	**0**	**4**	**16**	**9**	**1**	**0**	**0**	**0**				
CUS HABITAT														
10 RUE DE LA DIVISION LECLERC	12	12	0	0	2	3	3	3	1	12	PALULOS	1934	1992	1992
12 RUE DE LA DIVISION LECLERC	10	10	0	0	2	0	3	5	0	10	PALULOS	1934	1992	1992
14 RUE DE LA DIVISION LECLERC	14	14	0	0	3	0	5	6	0	14	PALULOS	1934	1992	1992
16 RUE DE LA DIVISION LECLERC	11	11	0	0	1	9	0	1	0	11	PALULOS	1934	1992	1992
18 RUE DE LA DIVISION LECLERC	9	9	0	1	4	2	2	0	0	9	PALULOS	1934	1992	1992
20 RUE DE LA DIVISION LECLERC	12	12	0	0	3	5	4	0	0	12	PALULOS	1934	1992	1992
22 RUE DE LA DIVISION LECLERC	12	12	0	0	0	6	6	0	0	12	PALULOS	1934	1992	1992
24 RUE DE LA DIVISION LECLERC	11	11	0	0	0	3	2	2	4	11	PALULOS	1934	1992	1992
59 GRAND RUE	11	11	0	0	6	2	1	2	0	11	P.L.F. C.D.C.	1992	1992	1992
57 GRAND RUE	5	5	0	2	2	0	0	1	0	5	P.L.F. C.D.C.	1992	1992	1992
73 GRAND RUE	7	7	0	1	3	2	0	1	0	7	P.L.F. C.D.C.	1992	1992	1992
85 GRAND RUE	5	5	0	3	0	0	1	1	0	0	P.L.A. C.D.C.	1986	1986	0
Total	**119**	**119**	**0**	**7**	**26**	**32**	**27**	**22**	**5**	**114**				
DOMIAL - HABITAT DES SALARIES D'ALSACE														
6 RUE DU BOUCLIER	9	9	0	3	3	2	1	0	0	9	PLA CDC	1991	1991	1992
81 GRAND'RUE	14	14	0	4	4	5	0	1	0	14	PLA CDC	1992	1992	1992
Total	**23**	**23**	**0**	**7**	**7**	**7**	**1**	**1**	**0**	**23**				
DOMIAL - PACT BAS-RHIN														
41 GRAND'RUE	6	0	0	2	2	1	1	0	0	0	DCV	1985		
44 - 46 GRAND'RUE	3	0	0	0	1	2	0	0	0	0	DCV	1989		
19 RUE ADOLPHE SEYBOTH	3	0	0	1	1	0	0	1	0	0	DCV	1985		
16 RUE DES LENTILLES	4	0	0	0	4	0	0	0	0	0	DCV	1988		
6 PETITE RUE DES DENTELLES	3	0	0	0	0	1	1	0	1	0	DCV	1989		
9 RUE SAINT HELENE	5	0	0	0	3	1	1	0	0	0	DCV	1988		
Total	**24**	**0**	**0**	**3**	**11**	**5**	**3**	**1**	**1**	**0**				
HABITATION MODERNE														
44 RUE DU JEU DES ENFANTS	4	4	0	0	1	3	0	0	0	0	PLUS	2008		
6 RUE PITON	6	6	0	0	0	1	5	0	0	0	PLUS	2003		-
14 RUE SAINTE HELENE	7	7	0	1	3	1	2	0	0	0	PLUS	2007		
19 RUE KIRSCHLEGER	88	0	0	88	0	0	0	0	0	88			-	2004
Total	**105**	**17**	**0**	**89**	**4**	**5**	**7**	**0**	**0**	**88**				
IMMOBILIERE 3F														
9 RUE DES GLACIERES	8	8	0	0	1	5	2	0	0	0	PLA CDC/PLA,I	1998	1997	-
11 RUE DES GLACIERES	8	8	0	0	1	3	4	0	0	0	PLA CDC/PLA,I	1998	1997	-
15 RUE DES GLACIERES	14	14	0	2	8	2	2	0	0	0	PLA CDC/PLA,I	1998	1997	-
Total	**30**	**30**	**0**	**2**	**10**	**10**	**8**	**0**	**0**	**0**				
LE NOUVEAU LOGIS DE L'EST														
2 RUE DE L'AIMANT	8	0	0	0	0	8	0	0	0	0	PLI	2001	-	-
4 RUE DE L'AIMANT	8	0	0	5	3	0	0	0	0	0	PLI	2001	-	-
6 RUE DE L'AIMANT	8	0	0	5	3	0	0	0	0	0	PLI	2001	-	-
8 RUE DE L'AIMANT	4	0	0	0	4	0	0	0	0	0	PLI	2001	-	-
Total	**28**	**0**	**0**	**10**	**10**	**8**	**0**	**0**	**0**	**0**				

	Total logements	Logts conventionnés	Chambres	T1	T2	T3	T4	T5	T6 &+	Nb logts réhabilités	Financement	Date mise en service	Date Convention	Date Réhabilitation
NORD-EST IMMOBILIERE DES CHEMINS DE FER														
3 QUAI DE PARIS	2	0	0	0	2	0	0	0	0	0		2000	-	-
3A QUAI DE PARIS	10	0	0	0	3	5	2	0	0	0		2000	-	-
25 RUE DU VIEUX MARCHE AUX VINS	9	0	0	0	4	1	4	0	0	0		2001	-	-
Total	**21**	**0**	**0**	**0**	**9**	**6**	**6**	**0**	**0**	**0**				
PERSPECTIVES HABITAT														
1 RUE STENGER-BACHMANN	8	8	0	1	7	0	0	0	0	8	HLMO	1937	1992	1995
14 RUE HUMANN	8	8	0	0	0	8	0	0	0	8	HLMO	1937	1992	1995
16 RUE HUMANN	2	2	0	0	0	0	2	0	0	0	PLA	1937	1992	1995
16 RUE HUMANN	2	2	0	0	0	2	0	0	0	0	PLUS	2007	2007	-
16 RUE HUMANN	8	8	0	0	0	8	0	0	0	8	HLMO	1937	1992	1995
18 RUE HUMANN	2	2	0	0	0	0	2	0	0	0	PLA	1937	1992	1995
18 RUE HUMANN	10	10	0	0	2	8	0	0	0	10	HLMO	1937	1992	1995
18 RUE HUMANN	1	1	0	0	0	0	1	0	0	0	PLUS	2007	2007	-
20 RUE HUMANN	2	2	0	0	2	0	0	0	0	0	PLA	1937	1992	1995
20 RUE HUMANN	9	9	0	0	0	8	1	0	0	9	HLMO	1937	1992	1995
22 RUE HUMANN	8	8	0	0	0	8	0	0	0	8	HLMO	1937	1992	1995
Total	**60**	**60**	**0**	**1**	**11**	**42**	**6**	**0**	**0**	**51**				
SIBAR														
10 RUE DU CYGNE	21	0	0	0	13	4	4	0	0	0	LIBRE	2001	-	-
Total	**21**	**0**	**0**	**0**	**13**	**4**	**4**	**0**	**0**	**0**				
Total	**461**	**249**	**0**	**123**	**117**	**128**	**63**	**24**	**6**	**276**				

QUARTIER DE STRASBOURG-POINCARE

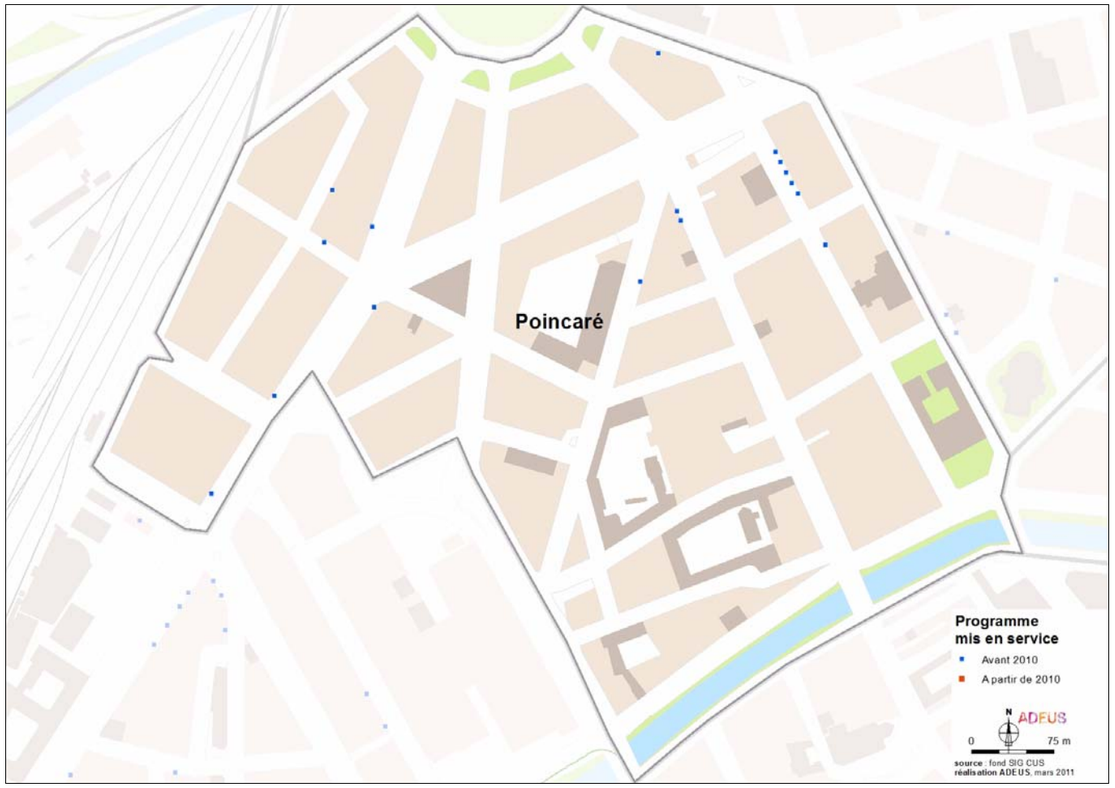

Volume du parc au 1er janvier 2011	Nouvelles mises en service 2010
184 logements	aucune mise en service en 2010

Bailleur	Total loge-ments	conven-tionnés	Cham bres	T1	T2	T3	T4	T5	T6et+
CUS HABITAT	91	91	0	3	16	39	22	11	0
DOMIAL - PACT BAS-RHIN	53	27	0	3	27	10	12	1	0
BATIGERE NORD-EST	21	4	0	1	5	10	5	0	0
DOMIAL - HFA	10	10	0	0	2	7	1	0	0
PERSPECTIVES HABITAT	5	5	0	0	0	0	0	5	0
FOYER MODERNE DE SCHILTIGHEIM	4	4	0	0	0	1	3	0	0
TOTAL QUARTIER	**184**	**141**	**0**	**7**	**50**	**67**	**43**	**17**	**0**

	Chambres	T1	T2	T3	T4	T5	T6&+
Strasbourg	1,4 %	5,2 %	15,2 %	39,9 %	28,9 %	8,1 %	1,4 %
Quartier	0 %	3,8 %	27,2 %	36,4 %	23,4 %	9,2 %	0 %

	Total logements	Logts conventionnés	Chambres	T1	T2	T3	T4	T5	T6 &+	Nb logts réhabilités	Financement	Date mise en service	Date Convention	Date Réhabilitation
STRASBOURG - POINCARE														
BATIGERE NORD-EST														
65 RUE DU FAUBOURG DE PIERRE	4	4	0	0	0	0	4	0	0	0	PLUS	2004	2005	
4B RUE FINKMATT	1	0	0	0	0	0	1	0	0	0		1996		
16 RUE DES BONNES GENS	16	0	0	1	5	10	0	0	0	0	pli	2006	-	-
Total	**21**	**4**	**0**	**1**	**5**	**10**	**5**	**0**	**0**	**0**				
CUS HABITAT														
18 RUE DES MAGASINS	20	20	0	2	6	12	0	0	0	0	P.L.A. C.D.C.	1986	1986	0
20 A RUE DE BOUXWILLER	47	47	0	0	6	14	16	11	0	0	P.L.A. C.D.C.	1986	1986	0
5 RUE DE WISSEMBOURG	24	24	0	1	4	13	6	0	0	0	P.L.A. C.D.C.	1986	1986	0
Total	**91**	**91**	**0**	**3**	**16**	**39**	**22**	**11**	**0**	**0**				
DOMIAL - HABITAT FAMILIAL D'ALSACE														
44 BOULEVARD WILSON	10	10	0	0	2	7	1	0	0	0	PLS	2005		
Total	**10**	**10**	**0**	**0**	**2**	**7**	**1**	**0**	**0**	**0**				
DOMIAL - PACT DU BAS-RHIN														
22 RUE DU FOSSE DES TREIZE	9	0	0	0	6	1	2	0	0	0	DCV	1998		
24 RUE DU FOSSE DES TREIZE	8	0	0	0	2	2	3	1	0	0	DCV	1998		
26 RUE DU FOSSE DES TREIZE	9	0	0	0	6	1	2	0	0	0	DCV	1998		
14 RUE DU FOSSE DES TREIZE	7	7	0	1	3	1	2	0	0	7	PLATS	1993	1997	1998
20 RUE DU FOSSE DES TREIZE	10	10	0	0	5	3	2	0	0	10	PLATS	1993	1997	1998
28 RUE DU FOSSE DES TREIZE	10	10	0	2	5	2	1	0	0	10	PLATS	1993	1997	1998
Total	**53**	**27**	**0**	**3**	**27**	**10**	**12**	**1**	**0**	**27**				
LE FOYER MODERNE DE SCHILTIGHEIM														
7 BOULEVARD WILSON	4	4	0	0	0	1	3	0	0	4	PLUS	2007	2008	2007
Total	**4**	**4**	**0**	**0**	**0**	**1**	**3**	**0**	**0**	**4**				
PERSPECTIVES HABITAT														
83 AVENUE DES VOSGES	5	5	0	0	0	0	0	5	0	0	PLUS	2007	EN COURS	-
Total	**5**	**5**	**0**	**0**	**0**	**0**	**0**	**5**	**0**	**0**				
Total	**184**	**141**	**0**	**7**	**50**	**67**	**43**	**17**	**0**	**31**				

QUARTIER DE STRASBOURG-POLYGONE

Volume du parc au 1er janvier 2011	Nouvelles mises en service 2010
1 863 logements	13 logements

Bailleur	Total logements	conven-tionnés	Cham bres	T1	T2	T3	T4	T5	T6et+
CUS HABITAT	1345	1342	0	102	178	453	394	163	55
HABITATION MODERNE	518	518	0	0	95	146	227	50	0
TOTAL QUARTIER	**1863**	**1860**	**0**	**102**	**273**	**599**	**621**	**213**	**55**

	Chambres	T1	T2	T3	T4	T5	T6&+
Strasbourg	1,4 %	5,2 %	15,2 %	39,9 %	28,9 %	8,1 %	1,4 %
Quartier	0 %	5,5 %	14,7 %	32,2 %	33,3 %	11,4 %	3 %

STRASBOURG - POLYGONE

CUS HABITAT

	Total logements	Logts conventionnés	Chambres	T1	T2	T3	T4	T5	T6 &+	Nb logts réhabilités	Financement	Date mise en service	Date Convention	Date Réhabilitation
1 RUE DE NONTRON	10	10	0	0	0	0	5	5	0	10	PALULOS	1959	2000	2000
3 RUE DE NONTRON	10	10	0	0	0	0	5	5	0	10	PALULOS	1959	2000	2000
4 RUE DE NONTRON	6	6	0	0	0	2	2	1	1	6	PALULOS	1959	2000	2000
6 RUE DE NONTRON	6	6	0	0	0	2	2	2	0	6	PALULOS	1959	2000	2000
8 RUE DE NONTRON	6	6	0	0	0	2	2	2	0	6	PALULOS	1959	2000	2000
10 RUE DE NONTRON	8	8	0	0	0	4	4	0	0	8	PALULOS	1959	2000	2000
12 RUE DE NONTRON	8	8	0	0	0	4	4	0	0	8	PALULOS	1959	2000	2000
1 RUE DES EYZIES	10	10	0	0	0	0	5	5	0	10	PALULOS	1959	2000	2000
2 RUE DES EYZIES	8	8	0	0	0	4	4	0	0	8	PALULOS	1959	2000	2000
3 RUE DES EYZIES	10	10	0	0	0	0	5	5	0	10	PALULOS	1959	2000	2000
4 RUE DES EYZIES	8	8	0	0	0	4	4	0	0	8	PALULOS	1959	2000	2000
5 RUE DES EYZIES	10	10	0	0	0	0	5	5	0	10	PALULOS	1959	2000	2000
75 AVENUE DU NEUHOF	3	0	0	0	0	2	1	0	0	0	NULL	2007		0
89 AVENUE DU NEUHOF	66	66	0	0	22	44	0	0	0	66	PALULOS	1966	1995	1995
101 AVENUE DU NEUHOF	8	8	0	0	0	4	4	0	0	8	PALULOS	1959	2000	2000
103 AVENUE DU NEUHOF	8	8	0	0	0	4	4	0	0	8	PALULOS	1959	2000	2000
3 RUE DE HAUTEFORT	48	48	0	0	16	16	16	0	0	48	PALULOS	1966	1995	1995
5 RUE DE HAUTEFORT	8	8	0	0	0	0	3	4	1	8	PALULOS	1959	2000	2000
7 RUE DE HAUTEFORT	7	7	0	0	0	0	3	4	0	7	PALULOS	1959	2000	2000
1 RUE DE BRANTOME	10	10	0	0	0	0	7	3	0	10	PALULOS	1959	2000	2000
2 RUE DE BRANTOME	12	12	0	0	1	5	6	0	0	12	PALULOS	1959	2000	2000
2 B RUE DE BRANTOME	46	46	0	0	20	16	5	4	1	46	PALULOS	1959	2000	2000
3 RUE DE BRANTOME	10	10	0	0	0	0	7	3	0	10	PALULOS	1959	2000	2000
4 RUE DE BRANTOME	12	12	0	0	0	6	6	0	0	12	PALULOS	1959	2000	2000
5 RUE DE BRANTOME	10	10	0	0	0	0	9	1	0	10	PALULOS	1959	2000	2000
6 RUE DE BRANTOME	12	12	0	0	0	6	6	0	0	12	PALULOS	1959	2000	2000
7 RUE DE BRANTOME	10	10	0	0	0	0	6	4	0	10	PALULOS	1959	2000	2000
8 RUE DE BRANTOME	12	12	0	0	0	6	6	0	0	12	PALULOS	1959	2000	2000
9 RUE DE BRANTOME	8	8	0	0	0	4	4	0	0	8	PALULOS	1959	2000	2000
11 RUE DE BRANTOME	8	8	0	0	0	4	4	0	0	8	PALULOS	1959	2000	2000
13 RUE DE BRANTOME	8	8	0	0	0	0	4	3	1	8	PALULOS	1959	2000	2000
15 RUE DE BRANTOME	7	7	0	0	0	0	3	4	0	7	PALULOS	1959	2000	2000
17 A RUE DE BRANTOME	1	1	0	0	0	0	0	1	0	1	PALULOS	1959	2000	2000
17 RUE DE BRANTOME	9	9	0	0	0	8	0	1	0	9	PALULOS	1959	2000	2000
18 RUE DE BRANTOME	10	10	0	0	0	5	2	3	0	10	PALULOS	1959	2000	2000
19 RUE DE BRANTOME	9	9	0	0	0	9	0	0	0	9	PALULOS	1959	2000	2000
20 RUE DE BRANTOME	10	10	0	0	3	2	2	2	1	10	PALULOS	1959	2000	2000
21 RUE DE BRANTOME	10	10	0	0	0	10	0	0	0	10	PALULOS	1959	2000	2000
22 RUE DE BRANTOME	10	10	0	0	3	3	4	0	0	10	PALULOS	1959	2000	2000
1 RUE DE CLAIRVIVRE	10	10	0	0	0	0	0	5	5	10	PALULOS	1966	1995	1995
2 RUE DE CLAIRVIVRE	10	10	0	0	0	6	4	0	0	10	PALULOS	1966	1995	1995
3 RUE DE CLAIRVIVRE	10	10	0	0	1	0	4	5	0	10	PALULOS	1966	1995	1995
4 RUE DE CLAIRVIVRE	34	34	0	8	16	10	0	0	0	34	PALULOS	1966	1995	1995
5 RUE DE CLAIRVIVRE	10	10	0	0	1	0	4	5	0	10	PALULOS	1966	1995	1995
10 RUE DE CLAIRVIVRE	8	8	0	0	0	5	3	0	0	8	PALULOS	1966	1995	1995
11 RUE DE CLAIRVIVRE	59	59	0	0	20	38	0	0	1	59	PALULOS	1959	2000	2000
12 RUE DE CLAIRVIVRE	8	8	0	0	0	5	3	0	0	8	PALULOS	1966	1995	1995
4 RUE DU COMMANDANT FRANCOIS	10	10	0	0	0	5	0	0	5	10	PALULOS	1966	1995	1995
6 RUE DU COMMANDANT FRANCOIS	10	10	0	0	0	5	0	0	5	10	PALULOS	1966	1995	1995
9 RUE DU COMMANDANT FRANCOIS	8	8	0	0	0	0	4	4	0	8	PALULOS	1959	2000	2000
11 RUE DU COMMANDANT FRANCOIS	8	8	0	0	0	0	5	3	0	8	PALULOS	1959	2000	2000
17 RUE DU COMMANDANT FRANCOIS	8	8	0	0	0	4	4	0	0	8	PALULOS	1966	1995	1995
19 RUE DU COMMANDANT FRANCOIS	10	10	0	0	0	5	0	1	4	10	PALULOS	1966	1995	1995
22 RUE DU COMMANDANT FRANCOIS	55	55	0	40	13	1	1	0	0	55	PALULOS	1966	1995	1995
3 RUE ANTOINE DE SAINT EXUPERY	10	10	0	0	0	1	4	5	0	10	PALULOS	1966	1995	1995
5 RUE ANTOINE DE SAINT EXUPERY	10	10	0	0	0	1	4	5	0	10	PALULOS	1966	1995	1995
6 RUE ANTOINE DE SAINT EXUPERY	58	58	0	46	12	0	0	0	0	58	PALULOS	1966	1995	1995
3 RUE DE PERIGUEUX	10	10	0	0	0	5	0	1	4	10	PALULOS	1966	1995	1995
5 RUE DE PERIGUEUX	10	10	0	0	0	6	4	0	0	10	PALULOS	1966	1995	1995
7 RUE DE PERIGUEUX	10	10	0	0	0	6	4	0	0	10	PALULOS	1966	1995	1995
9 RUE DE PERIGUEUX	10	10	0	0	0	6	4	0	0	10	PALULOS	1966	1995	1995
13 RUE DE PERIGUEUX	10	10	0	0	0	5	0	1	4	10	PALULOS	1966	1995	1995
2 RUE JEAN MERMOZ	10	10	0	0	0	6	4	0	0	10	PALULOS	1966	1995	1995
4 RUE JEAN MERMOZ	15	15	0	0	5	6	4	0	0	15	PALULOS	1966	1995	1995
5 RUE JEAN MERMOZ	10	10	0	0	0	0	0	5	5	10	PALULOS	1966	1995	1995
6 RUE JEAN MERMOZ	10	10	0	0	0	6	4	0	0	10	PALULOS	1966	1995	1995
7 RUE JEAN MERMOZ	10	10	0	0	0	0	5	5	0	10	PALULOS	1966	1995	1995
8 RUE JEAN MERMOZ	42	42	0	0	14	14	14	0	0	42	PALULOS	1966	1995	1995
11 RUE JEAN MERMOZ	8	8	0	0	0	5	3	0	0	8	PALULOS	1966	1995	1995
13 RUE JEAN MERMOZ	8	8	0	0	0	5	3	0	0	8	PALULOS	1966	1995	1995
6 RUE MARYSE BASTIE	15	15	0	0	5	6	4	0	0	15	PALULOS	1966	1995	1995
7 RUE MARYSE BASTIE	10	10	0	0	0	1	4	5	0	10	PALULOS	1966	1995	1995
8 RUE MARYSE BASTIE	34	34	0	8	16	10	0	0	0	34	PALULOS	1966	1995	1995
9 RUE MARYSE BASTIE	10	10	0	0	0	1	4	5	0	10	PALULOS	1966	1995	1995
6 RUE DES CANONNIERS	5	5	0	0	0	1	2	2	0	0	PALULOS	1964	1964	0
8 RUE DES CANONNIERS	9	9	0	0	0	5	4	0	0	0	PALULOS	1964	1964	0
10 RUE DES CANONNIERS	10	10	0	0	0	6	4	0	0	0	PALULOS	1964	1964	0
12 RUE DES CANONNIERS	10	10	0	0	0	6	4	0	0	0	PALULOS	1964	1964	0

	Total logements	Logts conventionnés	Chambres	T1	T2	T3	T4	T5	T6 &+	Nb logts réhabilités	Financement	Date mise en service	Date Convention	Date Réhabilitation
CUS HABITAT (suite)														
14 RUE DES CANONNIERS	10	10	0	0	0	6	4	0	0	0	PALULOS	1964	1964	0
16 RUE DES CANONNIERS	10	10	0	0	0	1	4	5	0	0	PALULOS	1964	1964	0
18 RUE DES CANONNIERS	10	10	0	0	0	0	5	2	3	0	P.L.F. C.D.C.	1993	1993	0
24 RUE DES CANONNIERS	8	8	0	0	0	0	4	4	0	8	PALULOS	1964	1985	1985
26 RUE DES CANONNIERS	8	8	0	0	4	4	0	0	0	8	PALULOS	1964	1985	1985
11 RUE DE GRIBEAUVAL	16	16	0	0	0	8	8	0	0	0	PALULOS	1964	1964	0
13 RUE DE GRIBEAUVAL	16	16	0	0	0	8	8	0	0	0	PALULOS	1964	1964	0
15 RUE DE GRIBEAUVAL	8	8	0	0	0	0	0	4	4	0	PALULOS	1964	1964	0
17 RUE DE GRIBEAUVAL	8	8	0	0	0	0	0	3	5	0	PALULOS	1964	1964	0
21 RUE DE GRIBEAUVAL	16	16	0	0	0	8	8	0	0	0	PALULOS	1964	1964	0
23 RUE DE GRIBEAUVAL	16	16	0	0	0	8	8	0	0	0	PALULOS	1964	1964	0
25 RUE DE GRIBEAUVAL	16	16	0	0	0	8	8	0	0	0	PALULOS	1964	1964	0
7 RUE DE GRIBEAUVAL	16	16	0	0	0	8	8	0	0	0	PALULOS	1964	1964	0
9 RUE DE GRIBEAUVAL	16	16	0	0	0	8	8	0	0	0	PALULOS	1964	1964	0
17 RUE RENE FONCK	1	1	0	0	0	0	0	0	1	0	P.L.A. Integration	2005	2005	0
19 RUE RENE FONCK	1	1	0	0	0	0	0	1	0	0	P.L.A. Integration	2005	2005	0
21 RUE RENE FONCK	1	1	0	0	0	0	1	0	0	0	P.L.A. Integration	2005	2005	0
23 RUE RENE FONCK	1	1	0	0	0	0	1	0	0	0	P.L.A. Integration	2005	2005	0
25 RUE RENE FONCK	1	1	0	0	0	0	0	1	0	0	P.L.A. Integration	2005	2005	0
27 RUE RENE FONCK	1	1	0	0	0	0	0	0	1	0	P.L.A. Integration	2005	2005	0
7 RUE MONTGOLFIER	1	1	0	0	0	0	1	0	0	0	P.L.A. Integration	2005	2005	0
9 RUE MONTGOLFIER	1	1	0	0	0	0	1	0	0	0	P.L.A. Integration	2005	2005	0
11 RUE MONTGOLFIER	1	1	0	0	0	0	1	0	0	0	P.L.A. Integration	2005	2005	0
13 RUE MONTGOLFIER	1	1	0	0	0	0	1	0	0	0	P.L.A. Integration	2005	2005	0
15 RUE MONTGOLFIER	1	1	0	0	0	0	0	1	0	0	P.L.A. Integration	2005	2005	0
37 RUE MONTGOLFIER	1	1	0	0	0	0	1	0	0	0	P.L.A. Integration	2005	2005	0
39 RUE MONTGOLFIER	1	1	0	0	0	0	1	0	0	0	P.L.A. Integration	2005	2005	0
1 RUE CLEMENT ADER	1	1						1	0	0	P.L.A. Insertion	2005		
3 RUE CLEMENT ADER	1	1						1	0	0	P.L.A. Insertion	2005		
5 RUE CLEMENT ADER	1	1					1		0	0	P.L.A. Insertion	2005		
7 RUE CLEMENT ADER	1	1	0	0	0	0	1	0	0	0	P.L.A. Integration	2005	2005	0
9 RUE CLEMENT ADER	1	1	0	0	0	0	1	0	0	0	P.L.A. Integration	2005	2005	0
11 RUE CLEMENT ADER	1	1	0	0	0	0	1	0	0	0	P.L.A. Integration	2005	2005	0
13 RUE CLEMENT ADER	1	1	0	0	0	0	1	0	0	0	P.L.A. Integration	2005	2005	0
15 RUE CLEMENT ADER	1	1	0	0	0	0	0	1	0	0	P.L.A. Integration	2005	2005	0
17 RUE CLEMENT ADER	1	1	0	0	0	0	0	1	0	0	P.L.A. Insertion	2005	2005	0
19 RUE CLEMENT ADER	1	1	0	0	0	0	0	1	0	0	P.L.A. Insertion	2005	2005	0
21 RUE CLEMENT ADER	1	1	0	0	0	0	0	1	0	0	P.L.A. Insertion	2005	2005	0
23 RUE CLEMENT ADER	1	1	0	0	0	0	0	1	0	0	P.L.A. Insertion	2005	2005	0
25 RUE CLEMENT ADER	1	1	0	0	0	0	0	0	1	0	P.L.A. Insertion	2005	2005	0
27 RUE CLEMENT ADER	1	1						1	0	0	P.L.A. Insertion	2005		
29 RUE CLEMENT ADER	1	1					1		0	0	P.L.A. Insertion	2005		
31 RUE CLEMENT ADER	1	1						1	0	0	P.L.A. Insertion	2005		
33 RUE CLEMENT ADER	1	1	0	0	0	0	1	0	0	0	P.L.A. Integration	2005	2005	0
35 RUE CLEMENT ADER	1	1	0	0	0	0	1	0	0	0	P.L.A. Integration	2005	2005	0
1 RUE JULES VEDRINES	1	1					1		0	0	P.L.A. Insertion	2005		
3 RUE JULES VEDRINES	1	1					1		0	0	P.L.A. Insertion	2005		
5 RUE JULES VEDRINES	1	1					1		0	0	P.L.A. Insertion	2005		
7 RUE JULES VEDRINES	1	1	0	0	0	0	0	1	0	0	P.L.A. Insertion	2007	2007	0
9 RUE JULES VEDRINES	1	1	0	0	0	0	1	0	0	0	P.L.A. Insertion	2007	2007	0
11 RUE JULES VEDRINES	1	1	0	0	0	0	1	0	0	0	P.L.A. Insertion	2007	2007	0
13 RUE JULES VEDRINES	1	1	0	0	0	0	0	1	0	0	P.L.A. Insertion	2007	2007	0
15 RUE JULES VEDRINES	1	1	0	0	0	0	0	1	0	0	P.L.A. Insertion	2007	2007	0
27 RUE JULES VEDRINES	1	1	0	0	0	0	1	0	0	0	P.L.A. Integration	2005	2005	0
29 RUE JULES VEDRINES	1	1	0	0	0	0	0	1	0	0	P.L.A. Integration	2005	2005	0
31 RUE JULES VEDRINES	1	1	0	0	0	0	0	1	0	0	P.L.A. Integration	2005	2005	0
33 RUE JULES VEDRINES	1	1	0	0	0	0	1	0	0	0	P.L.A. Integration	2005	2005	0
35 RUE JULES VEDRINES	1	1	0	0	0	0	0	1	0	0	P.L.A. Integration	2005	2005	0
1 RUE HELENE BOUCHER	1	1	0	0	0	0	0	1	0	0	P.L.A. Insertion	2008	2008	0
3 RUE HELENE BOUCHER	1	1	0	0	0	0	1	0	0	0	P.L.A. Insertion	2008	2008	0
5 RUE HELENE BOUCHER	1	1					1		0	0	P.L.A. Insertion	2008		
7 RUE HELENE BOUCHER	1	1					1		0	0	P.L.A. Insertion	2008		
9 RUE HELENE BOUCHER	1	1					1		0	0	P.L.A. Insertion	2008		
11 RUE HELENE BOUCHER	1	1					1		0	0	P.L.A. Insertion	2008		
13 RUE HELENE BOUCHER	1	1	0	0	0	0	1	0	0	0	P.L.A. Insertion	2008	2008	0
15 RUE HELENE BOUCHER	1	1	0	0	0	0	1	0	0	0	P.L.A. Insertion	2008	2008	0
17 RUE HELENE BOUCHER	1	1	0	0	0	0	0	1	0	0	P.L.A. Integration	2005	2005	0
19 RUE HELENE BOUCHER	1	1	0	0	0	0	1	0	0	0	P.L.A. Integration	2005	2005	0
21 RUE HELENE BOUCHER	1	1	0	0	0	0	1	0	0	0	P.L.A. Integration	2005	2005	0
23 RUE HELENE BOUCHER	1	1	0	0	0	0	1	0	0	0	P.L.A. Integration	2005	2005	0
25 RUE HELENE BOUCHER	1	1	0	0	0	0	0	0	1	0	P.L.A. Integration	2005	2005	0
33 RUE HELENE BOUCHER	1	1	0	0	0	0	1	0	0	0	P.L.A. Integration	2005	2005	0
35 RUE HELENE BOUCHER	1	1	0	0	0	0	1	0	0	0	P.L.A. Integration	2005	2005	0
17 RUE JULES VEDRINES	1	1	0	0	0	0	0	0	1	0	P.L.A. Insertion	2010	2010	
19 RUE JULES VEDRINES	1	1	0	0	0	0	0	1	0	0	P.L.A. Insertion	2010	2010	
21 RUE JULES VEDRINES	1	1	0	0	0	0	1	0	0	0	P.L.A. Insertion	2010	2010	
23 RUE JULES VEDRINES	1	1	0	0	0	0	1	0	0	0	P.L.A. Insertion	2010	2010	
25 RUE JULES VEDRINES	1	1	0	0	0	0	1	0	0	0	P.L.A. Insertion	2010	2010	

	Total logements	Logts conventionnés	Chambres	T1	T2	T3	T4	T5	T6 &+	Nb logts réhabilités	Financement	Date mise en service	Date Convention	Date Réhabilitation
CUS HABITAT (suite)														
17 RUE MONTGOLFIER	1	1	0	0	0	0	1	0	0	0	P.L.A. Insertion	2010	2010	
19 RUE MONTGOLFIER	1	1	0	0	0	1	0	0	0	0	P.L.A. Insertion	2010	2010	
21 RUE MONTGOLFIER	1	1	0	0	1	0	0	0	0	0	P.L.A. Insertion	2010	2010	
23 RUE MONTGOLFIER	1	1	0	0	0	1	0	0	0	0	P.L.A. Insertion	2010	2010	
25 RUE MONTGOLFIER	1	1	0	0	0	1	0	0	0	0	P.L.A. Insertion	2010	2010	
27 RUE MONTGOLFIER	1	1	0	0	0	1	0	0	0	0	P.L.A. Insertion	2010	2010	
29 RUE MONTGOLFIER	1	1	0	0	0	1	0	0	0	0	P.L.A. Insertion	2010	2010	
29A RUE MONTGOLFIER	1	1	0	0	0	1	0	0	0	0	P.L.A. Insertion	2010	2010	
11 RUE DE PERIGUEUX	15	15	0	0	5	6	4	0	0	15	PALULOS	1966	1995	1995
5 RUE DU VERCORS	10	10	0	0	0	6	4	0	0	10	PALULOS	1966	1995	1995
Total	**1345**	**1342**	**0**	**102**	**178**	**453**	**394**	**163**	**55**	**1078**				
HABITATION MODERNE														
2 RUE DE SARLAT	10	10	0	0	0	10	0	0	0	10	PALULOS	1954	1987	1990
4 RUE DE SARLAT	10	10	0	0	10	0	0	0	0	10	PALULOS	1954	1987	1990
6 RUE DE SARLAT	10	10	0	0	0	10	0	0	0	10	PALULOS	1954	1987	1990
8 RUE DE SARLAT	10	10	0	0	5	0	5	0	0	10	PALULOS	1954	1987	1989
10 RUE DE SARLAT	10	10	0	0	0	10	0	0	0	10	PALULOS	1954	1987	1989
12 RUE DE SARLAT	10	10	0	0	5	0	5	0	0	10	PALULOS	1954	1987	1990
14 RUE DE SARLAT	10	10	0	0	0	10	0	0	0	10	PALULOS	1954	1987	1990
16 RUE DE SARLAT	41	41	0	0	40	0	1	0	0	41	PALULOS	1954	1987	1991
18 RUE DE SARLAT	9	9	0	0	0	0	9	0	0	9	PALULOS	1954	1987	1991
20 RUE DE SARLAT	10	10	0	0	0	0	5	5	0	10	PALULOS	1961	1987	1990
22 RUE DE SARLAT	10	10	0	0	0	0	5	5	0	10	PALULOS	1961	1987	1990
24 RUE DE SARLAT	12	12	0	0	0	0	6	6	0	12	PALULOS	1960	1987	1991
26 RUE DE SARLAT	8	8	0	0	0	0	4	4	0	8	PALULOS	1960	1987	1991
7 RUE DE SOLIGNAC	10	10	0	0	0	5	5	0	0	10	PALULOS	1955	1994	1995
9 RUE DE SOLIGNAC	10	10	0	0	0	10	0	0	0	10	PALULOS	1955	1994	1995
11 RUE DE SOLIGNAC	10	10	0	0	0	5	5	0	0	10	PALULOS	1955	1994	1995
13 RUE DE SOLIGNAC	10	10	0	0	0	5	5	0	0	10	PALULOS	1955	1994	1995
15 RUE DE SOLIGNAC	10	10	0	0	0	10	0	0	0	10	PALULOS	1955	1994	1995
17 RUE DE SOLIGNAC	10	10	0	0	0	5	5	0	0	10	PALULOS	1955	1994	1995
2 RUE DE NEUVIC	8	8	0	0	0	0	8	0	0	8	PALULOS	1955	1994	1995
4 RUE DE NEUVIC	8	8	0	0	0	0	8	0	0	8	PALULOS	1955	1994	1995
6 RUE DE NEUVIC	10	10	0	0	0	0	5	5	0	10	PALULOS	1956	1994	1995
8 RUE DE NEUVIC	10	10	0	0	0	0	10	0	0	10	PALULOS	1956	1994	1995
10 RUE DE NEUVIC	10	10	0	0	0	0	5	5	0	10	PALULOS	1956	1994	1995
12 RUE DE NEUVIC	10	10	0	0	0	0	10	0	0	10	PALULOS	1956	1994	1995
14 RUE DE NEUVIC	10	10	0	0	0	0	10	0	0	10	PALULOS	1956	1994	1995
2 RUE DE MUSSIDAN	24	24	0	0	20	4	0	0	0	24	PALULOS	1955	1994	1995
3 RUE DE MUSSIDAN	8	8	0	0	0	8	0	0	0	8	PALULOS	1955	1994	1995
5 RUE DE MUSSIDAN	8	8	0	0	0	8	0	0	0	8	PALULOS	1955	1994	1995
4 RUE DE MUSSIDAN	10	10	0	0	0	0	5	5	0	10	PALULOS	1961	1994	1995
6 RUE DE MUSSIDAN	10	10	0	0	0	0	5	5	0	10	PALULOS	1961	1994	1995
7 RUE DE MUSSIDAN	8	8	0	0	0	8	0	0	0	8	PALULOS	1955	1994	1995
9 RUE DE MUSSIDAN	8	8	0	0	0	8	0	0	0	8	PALULOS	1955	1994	1995
11 RUE DE MUSSIDAN	10	10	0	0	0	0	5	5	0	10	PALULOS	1960	1994	1995
13 RUE DE MUSSIDAN	10	10	0	0	0	0	5	5	0	10	PALULOS	1960	1994	1995
1 RUE DE RIBERAC	10	10	0	0	0	0	10	0	0	10	PALULOS	1955	1994	1995
3 RUE DE RIBERAC	10	10	0	0	0	0	10	0	0	10	PALULOS	1955	1994	1995
5 RUE DE RIBERAC	10	10	0	0	0	0	10	0	0	10	PALULOS	1955	1994	1995
7 RUE DE RIBERAC	10	10	0	0	0	0	10	0	0	10	PALULOS	1955	1994	1995
9 RUE DE RIBERAC	8	8	0	0	0	0	8	0	0	8	PALULOS	1955	1994	1995
11 RUE DE RIBERAC	8	8	0	0	0	0	8	0	0	8	PALULOS	1955	1994	1995
5 RUE DES CANONNIERS	10	10	0	0	5	0	5	0	0	10	PALULOS	1954	1987	1988
7 RUE DES CANONNIERS	10	10	0	0	0	10	0	0	0	10	PALULOS	1954	1987	1988
9 RUE DES CANONNIERS	10	10	0	0	0	10	0	0	0	10	PALULOS	1954	1987	1989
11 RUE DES CANONNIERS	10	10	0	0	10	0	0	0	0	10	PALULOS	1954	1987	1989
13 RUE DES CANONNIERS	10	10	0	0	0	10	0	0	0	10	PALULOS	1954	1987	1989
21 RUE DES CANONNIERS	10	10	0	0	0	0	10	0	0	10	PALULOS	1967	1983	1990
23 RUE DES CANONNIERS	10	10	0	0	0	0	10	0	0	10	PALULOS	1967	1983	1990
25 RUE DES CANONNIERS	10	10	0	0	0	0	10	0	0	10	PALULOS	1967	1983	1990
Total	**518**	**518**	**0**	**0**	**95**	**146**	**227**	**50**	**0**	**518**				
Total	**1863**	**1860**	**0**	**102**	**273**	**599**	**621**	**213**	**55**	**1596**				

QUARTIER DE STRASBOURG-PORT DU RHIN

Volume du parc au 1er janvier 2011	Nouvelles mises en service 2010
1 159 logements	aucune mise en service en 2010

Bailleur	Total logements	conven-tionnés	Cham bres	T1	T2	T3	T4	T5	T6et +
CUS HABITAT	947	947	0	50	246	404	187	58	2
LA STRASBOURGEOISE	128	128	0	0	29	54	45	0	0
ADOMA	45	45	135	0	0	0	0	0	0
SIBAR	24	0	0	0	6	12	6	0	0
NOUVEAU LOGIS DE L'EST	13	13	0	1	3	6	3	0	0
NORD-EST IMMOBILIERE DES CHEMINS DE FER	2	0	0	0	0	0	1	1	0
TOTAL QUARTIER	**1159**	**1133**	**135**	**51**	**284**	**476**	**242**	**59**	**2**

	Chambres	T1	T2	T3	T4	T5	T6&+
Strasbourg	1,4 %	5,2 %	15,2 %	39,9 %	28,9 %	8,1 %	1,4 %
Quartier	3,9 %	4,4 %	24,5 %	41,1 %	20,9 %	5,1 %	0,2 %

STRASBOURG - PORT DU RHIN

	Total logements	Logts conventionnés	Chambres	T1	T2	T3	T4	T5	T6 &+	Nb logts réhabilités	Financement	Date mise en service	Date Convention	Date Réhabilitation
ADOMA														
1 ROUTE DU NEUHOF	45	45	135	0	0	0	0	0	0	45	PRÊT/SUBV	1961	1983	1991
Total	**45**	**45**	**135**	**0**	**0**	**0**	**0**	**0**	**0**	**45**				
CUS HABITAT														
21 RUE AMPERE	35	35	0	1	11	11	11	1	0	35	PALULOS	1977	1998	1998
23 RUE AMPERE	41	41	0	0	1	26	14	0	0	41	PALULOS	1977	1998	1998
25 RUE AMPERE	53	53	0	18	0	17	0	18	0	53	PALULOS	1977	1998	1998
29 RUE AMPERE	53	53	0	0	18	17	0	18	0	53	PALULOS	1977	1998	1998
31 RUE AMPERE	53	53	0	1	17	17	18	0	0	53	PALULOS	1977	1998	1998
33 RUE AMPERE	53	53	0	1	17	17	17	1	0	53	PALULOS	1977	1998	1998
30 RUE DE WATTWILLER	47	47	0	16	0	15	1	15	0	47	PALULOS	1977	1998	1998
32 RUE DE WATTWILLER	47	47	0	0	1	30	15	1	0	47	PALULOS	1977	1998	1998
38 RUE DE WATTWILLER	52	52	0	0	1	33	17	1	0	52	PALULOS	1977	1998	1998
40 RUE DE WATTWILLER	48	48	0	0	0	32	16	0	0	48	PALULOS	1977	1998	1998
42 RUE DE WATTWILLER	53	53	0	1	17	17	17	1	0	53	PALULOS	1977	1998	1998
7 ROUTE DE L ILE DES EPIS	10	10	0	1	4	5	0	0	0	10	PALULOS	1931	1992	1992
9 ROUTE DE L ILE DES EPIS	10	10	0	1	4	5	0	0	0	10	PALULOS	1931	1992	1992
10 ROUTE DE L ILE DES EPIS	4	4	0	0	0	3	1	0	0	0	PLUS	2005	2005	0
10 ROUTE DE L ILE DES EPIS	1	1	0	0	0	1	0	0	0	0	PLUS Démunis	2005	2005	0
11 ROUTE DE L ILE DES EPIS	10	10	0	0	0	6	4	0	0	10	PALULOS	1931	1992	1992
12 ROUTE DE L ILE DES EPIS	10	10	0	0	0	6	4	0	0	10	PALULOS	1931	1992	1992
13 ROUTE DE L ILE DES EPIS	10	10	0	1	4	5	0	0	0	10	PALULOS	1931	1992	1992
14 ROUTE DE L ILE DES EPIS	12	12	0	1	4	7	0	0	0	12	PALULOS	1931	1992	1992
15 ROUTE DE L ILE DES EPIS	10	10	0	0	5	5	0	0	0	10	PALULOS	1931	1992	1992
16 ROUTE DE L ILE DES EPIS	10	10	0	0	10	0	0	0	0	10	PALULOS	1931	1992	1992
17 ROUTE DE L ILE DES EPIS	10	10	0	0	10	0	0	0	0	10	PALULOS	1931	1992	1992
18 ROUTE DE L ILE DES EPIS	10	10	0	0	0	10	0	0	0	10	PALULOS	1931	1992	1992
19 ROUTE DE L ILE DES EPIS	10	10	0	0	10	0	0	0	0	10	PALULOS	1931	1992	1992
20 ROUTE DE L ILE DES EPIS	10	10	0	0	6	4	0	0	0	10	PALULOS	1931	1992	1992
21 ROUTE DE L ILE DES EPIS	10	10	0	0	5	5	0	0	0	10	PALULOS	1931	1992	1992
22 ROUTE DE L ILE DES EPIS	9	9	0	0	0	1	8	0	0	9	PALULOS	1931	1992	1992
23 ROUTE DE L ILE DES EPIS	10	10	0	1	4	5	0	0	0	10	PALULOS	1931	1992	1992
24 ROUTE DE L'ILE DES EPIS	4	4	0	0	2	0	0	2	0	4	P.L.F. C.D.C.	1993	1993	1993
25 ROUTE DE L ILE DES EPIS	10	10	0	0	0	5	5	0	0	10	PALULOS	1931	1992	1992
27 ROUTE DE L ILE DES EPIS	9	9	0	0	4	5	0	0	0	9	PALULOS	1931	1992	1992
29 ROUTE DE L ILE DES EPIS	10	10	0	1	4	5	0	0	0	10	PALULOS	1931	1992	1992
5 RUE MIGNERET	10	10	0	0	0	6	4	0	0	10	PALULOS	1931	1992	1992
7 RUE MIGNERET	8	8	0	0	8	0	0	0	0	8	PALULOS	1931	1992	1992
9 RUE MIGNERET	8	8	0	0	0	8	0	0	0	8	PALULOS	1931	1992	1992
11 RUE MIGNERET	8	8	0	0	8	0	0	0	0	8	PALULOS	1931	1992	1992
13 RUE MIGNERET	8	8	0	0	4	2	2	0	0	8	PALULOS	1931	1992	1992
1 RUE KENTZINGER	14	14	0	0	10	4	0	0	0	14	PALULOS	1931	1992	1992
2 RUE KENTZINGER	15	15	0	0	0	15	0	0	0	15	PALULOS	1931	1992	1992
3 RUE KENTZINGER	14	14	0	0	10	4	0	0	0	14	PALULOS	1931	1992	1992
4 RUE KENTZINGER	7	7	0	1	2	0	3	0	1	7	PALULOS	1931	1992	1992
6 RUE KENTZINGER	7	7	0	0	3	4	0	0	0	7	PALULOS	1931	1992	1992
8 RUE KENTZINGER	10	10	0	0	1	5	4	0	0	10	PALULOS	1931	1992	1992
10 RUE KENTZINGER	8	8	0	1	4	3	0	0	0	8	PALULOS	1931	1992	1992
12 RUE KENTZINGER	7	7	0	1	2	0	3	0	1	7	PALULOS	1931	1992	1992
14 RUE KENTZINGER	8	8	0	0	2	4	2	0	0	8	PALULOS	1931	1992	1992
67 ROUTE DU RHIN	9	9	0	0	0	5	4	0	0	9	PALULOS	1931	1992	1992
69 ROUTE DU RHIN	10	10	0	0	0	6	4	0	0	10	PALULOS	1931	1992	1992
71 ROUTE DU RHIN	15	15	0	1	3	10	1	0	0	15	PALULOS	1931	1992	1992
73 ROUTE DU RHIN	9	9	0	0	4	0	5	0	0	9	PALULOS	1931	1992	1992
75 ROUTE DU RHIN	8	8	0	0	0	4	4	0	0	8	PALULOS	1931	1992	1992
77 ROUTE DU RHIN	10	10	0	1	9	0	0	0	0	10	PALULOS	1931	1992	1992
79 ROUTE DU RHIN	10	10	0	1	9	0	0	0	0	10	PALULOS	1931	1992	1992
81 ROUTE DU RHIN	8	8	0	0	4	4	0	0	0	8	PALULOS	1931	1992	1992
83 ROUTE DU RHIN	12	12	0	0	4	5	3	0	0	12	P.L.F. C.D.C.	1993	1993	1993
Total	**947**	**947**	**0**	**50**	**246**	**404**	**187**	**58**	**2**	**942**				
NORD-EST IMMOBILIERE DES CHEMINS DE FER														
5 ROUTE DE L'ILE DES EPIS	2	0	0	0	0	0	1	1	0	0	LIBRE	2007	-	-
Total	**2**	**0**	**0**	**0**	**0**	**0**	**1**	**1**	**0**	**0**				
LE NOUVEAU LOGIS DE L'EST														
5 RUE MUSAUWEG	13	13	0	1	3	6	3	0	0	0	PLA	2001	1999	-
Total	**13**	**13**	**0**	**1**	**3**	**6**	**3**	**0**	**0**	**0**				

	Total logements	Logts conventionnés	Chambres	T1	T2	T3	T4	T5	T6 &+	Nb logts réhabilités	Financement	Date mise en service	Date Convention	Date Réhabilitation
SIBAR														
31 ROUTE DE L'ILE DES EPIS	12	0	0	0	6	6	0	0	0	0	PLA CFF	1976	-	-
33 ROUTE DE L'ILE DES EPIS	12	0	0	0	0	6	6	0	0	0	PLA CFF	1976	-	-
Total	**24**	**0**	**0**	**0**	**6**	**12**	**6**	**0**	**0**	**0**				
LA STRASBOURGEOISE HABITAT														
1 RUE COULAUX	8	8	0	0	0	4	4	0	0	8	HLMO	1956	1982	1982
3 RUE COULAUX	10	10	0	0	0	5	5	0	0	10	HLMO	1956	1982	1982
5 RUE COULAUX	10	10	0	0	0	5	5	0	0	10	HLMO	1956	1982	1982
2 RUE MIGNERET	8	8	0	0	0	4	4	0	0	8	HLMO	1956	1982	1982
4 RUE MIGNERET	10	10	0	0	10	0	0	0	0	10	HLMO	1956	1982	1982
6 RUE MIGNERET	10	10	0	0	0	5	5	0	0	10	HLMO	1956	1982	1982
8 RUE MIGNERET	10	10	0	0	10	0	0	0	0	10	HLMO	1956	1982	1982
1 COUR KRATZ	23	23	0	0	3	14	6	0	0	0	PLA	1985	1983	-
3 COUR KRATZ	18	18	0	0	0	7	11	0	0	0	PLA	1985	1983	-
5 COUR KRATZ	21	21	0	0	6	10	5	0	0	0	PLA	1985	1983	-
Total	**128**	**128**	**0**	**0**	**29**	**54**	**45**	**0**	**0**	**66**				
Total	**1159**	**1133**	**135**	**51**	**284**	**476**	**242**	**59**	**2**	**1053**				

QUARTIER DE STRASBOURG-ROBERTSAU

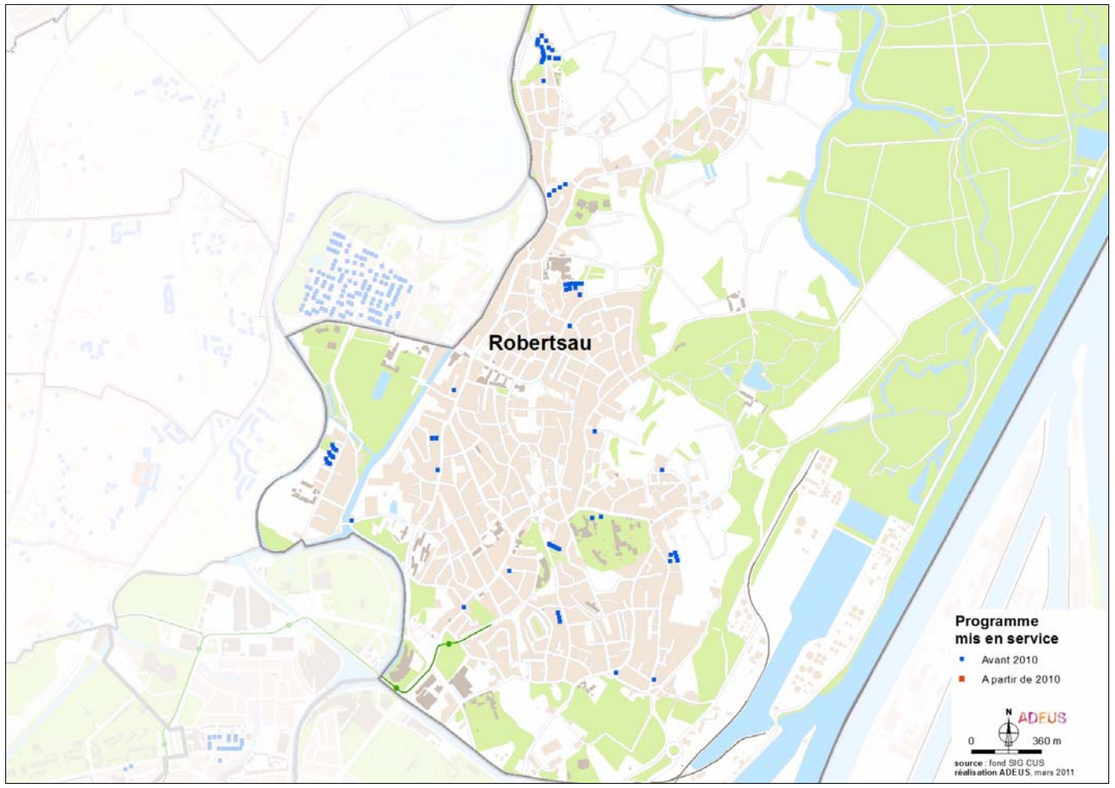

Volume du parc au 1er janvier 2011	Nouvelles mises en service 2010
476 logements	aucune mise en service en 2010

Bailleur	Total logements	conven-tionnés	Cham bres	T1	T2	T3	T4	T5	T6et +
CUS HABITAT	340	333	0	50	54	97	104	30	5
HABITATION MODERNE	49	34	46	0	7	12	11	4	0
SICI	38	22	0	4	0	18	15	1	0
BATIGERE NORD-EST	33	0	0	1	5	10	16	1	0
NOUVEAU LOGIS DE L'EST	7	7	0	0	2	4	0	1	0
IMMOBILIERE 3F	6	6	0	0	0	6	0	0	0
FOYER MODERNE DE SCHILTIGHEIM	3	3	0	0	0	1	2	0	0
TOTAL QUARTIER	**476**	**405**	**46**	**55**	**68**	**148**	**148**	**37**	**5**

	Chambres	T1	T2	T3	T4	T5	T6&+
Strasbourg	1,4 %	5,2 %	15,2 %	39,9 %	28,9 %	8,1 %	1,4 %
Quartier	3,2 %	11,6 %	14,3 %	31,1 %	31,1 %	7,8 %	1,1 %

STRASBOURG - ROBERTSAU

BATIGERE NORD-EST

	Total logements	Logts conventionnés	Chambres	T1	T2	T3	T4	T5	T6 &+	Nb logts réhabilités	Financement	Date mise en service	Date Convention	Date Réhabilitation
11 RUE MARGUERITE PEREY	10	0	0	0	1	4	4	1	0	0	PLI	1995	-	-
46 RUE DE L'ANGLE	15	0	0	1	4	4	6	0	0	0	PLI	2008		
4 RUE ADLER	8	0	0	0	0	2	6	0	0	0	PEX	2003	-	-
Total	**33**	**0**	**0**	**1**	**5**	**10**	**16**	**1**	**0**	**0**				

CUS HABITAT

56 RUE MELANIE	60	60	0	50	10	0	0	0	0	0	PALULOS	1968	1968	0
27 RUE DES GARDES CHAMPETRES	1	1	0	0	0	0	0	1	0	0	P.L.F. C.D.C.	1992	1992	0
29 RUE DES GARDES CHAMPETRES	1	1	0	0	0	0	0	1	0	0	P.L.F. C.D.C.	1992	1992	0
31 RUE DES GARDES CHAMPETRES	1	1	0	0	0	0	0	0	1	0	P.L.F. C.D.C.	1992	1992	0
33 RUE DES GARDES CHAMPETRES	1	1	0	0	0	0	0	0	1	0	P.L.F. C.D.C.	1992	1992	0
34 RUE DES GARDES CHAMPETRES	6	6	0	0	0	1	3	2	0	0	P.L.F. C.D.C.	1992	1992	0
35 RUE DES GARDES CHAMPETRES	1	1	0	0	0	0	0	0	1	0	P.L.F. C.D.C.	1992	1992	0
36 RUE DES GARDES CHAMPETRES	1	1	0	0	0	0	0	0	1	0	P.L.F. C.D.C.	1992	1992	0
37 RUE DES GARDES CHAMPETRES	1	1	0	0	0	0	0	1	0	0	P.L.F. C.D.C.	1992	1992	0
38 RUE DES GARDES CHAMPETRES	1	1	0	0	0	0	0	1	0	0	P.L.F. C.D.C.	1992	1992	0
39 RUE DES GARDES CHAMPETRES	1	1	0	0	0	0	0	1	0	0	P.L.F. C.D.C.	1992	1992	0
40 RUE DES GARDES CHAMPETRES	1	1	0	0	0	0	0	1	0	0	P.L.F. C.D.C.	1992	1992	0
41 RUE DES GARDES CHAMPETRES	1	1	0	0	0	0	0	1	0	0	P.L.F. C.D.C.	1992	1992	0
42 RUE DES GARDES CHAMPETRES	6	6	0	0	0	1	3	2	0	0	P.L.F. C.D.C.	1992	1992	0
43 RUE DES GARDES CHAMPETRES	6	6	0	0	1	3	2	0	0	0	P.L.F. C.D.C.	1992	1992	0
44 RUE DES GARDES CHAMPETRES	6	6	0	0	1	3	2	0	0	0	P.L.F. C.D.C.	1992	1992	0
45 RUE DES GARDES CHAMPETRES	1	1	0	0	0	0	0	1	0	0	P.L.F. C.D.C.	1992	1992	0
46 RUE DES GARDES CHAMPETRES	6	6	0	0	1	3	2	0	0	0	P.L.F. C.D.C.	1992	1992	0
47 RUE DES GARDES CHAMPETRES	1	1	0	0	0	0	0	1	0	0	P.L.F. C.D.C.	1992	1992	0
48 RUE DES GARDES CHAMPETRES	6	6	0	0	1	3	2	0	0	0	P.L.F. C.D.C.	1992	1992	0
49 RUE DES GARDES CHAMPETRES	1	1	0	0	0	0	0	1	0	0	P.L.F. C.D.C.	1992	1992	0
51 RUE DES GARDES CHAMPETRES	1	1	0	0	0	0	0	0	1	0	P.L.F. C.D.C.	1992	1992	0
1 RUE PHILIPPE THYS	23	23	0	0	5	16	2	0	0	0	P.L.F. C.D.C.	1994	1994	0
13 RUE P J DE LOUTHERBOURG	2	2	0	0	0	0	2	0	0	0	P.L.F. C.D.C.	1994	1994	0
15 RUE P J DE LOUTHERBOURG	2	2	0	0	0	0	2	0	0	0	P.L.F. C.D.C.	1994	1994	0
16 RUE P J DE LOUTHERBOURG	12	12	0	0	3	3	6	0	0	0	P.L.F. C.D.C.	1994	1994	0
17 RUE P J DE LOUTHERBOURG	2	2	0	0	0	0	2	0	0	0	P.L.F. C.D.C.	1994	1994	0
18 RUE P J DE LOUTHERBOURG	11	11	0	0	2	3	4	2	0	0	P.L.F. C.D.C.	1994	1994	0
19 RUE P J DE LOUTHERBOURG	2	2	0	0	0	0	2	0	0	0	P.L.F. C.D.C.	1994	1994	0
20 RUE P J DE LOUTHERBOURG	12	12	0	0	3	3	6	0	0	0	P.L.F. C.D.C.	1994	1994	0
21 RUE P J DE LOUTHERBOURG	2	2	0	0	0	0	2	0	0	0	P.L.F. C.D.C.	1994	1994	0
23 RUE P J DE LOUTHERBOURG	2	2	0	0	0	0	2	0	0	0	P.L.F. C.D.C.	1994	1994	0
25 RUE P J DE LOUTHERBOURG	2	2	0	0	0	0	2	0	0	0	P.L.F. C.D.C.	1994	1994	0
27 RUE P J DE LOUTHERBOURG	2	2	0	0	0	0	2	0	0	0	P.L.F. C.D.C.	1994	1994	0
29 RUE P J DE LOUTHERBOURG	2	2	0	0	0	0	2	0	0	0	P.L.F. C.D.C.	1994	1994	0
31 RUE P J DE LOUTHERBOURG	2	2	0	0	0	0	2	0	0	0	P.L.F. C.D.C.	1994	1994	0
33 RUE P J DE LOUTHERBOURG	2	2	0	0	0	0	2	0	0	0	P.L.F. C.D.C.	1994	1994	0
35 RUE P J DE LOUTHERBOURG	2	2	0	0	0	0	2	0	0	0	P.L.F. C.D.C.	1994	1994	0
29 RUE DU GOUJON	7	7	0	0	1	3	0	3	0	0	P.L.A. C.D.C.	1997	1997	0
29 RUE DU GOUJON	1	1	0	0	0	0	0	1	0	0	P.L.A. Tres Social	1997	1997	0
31 RUE DU GOUJON	6	6	0	0	3	1	2	0	0	0	P.L.A. C.D.C.	1997	1997	0
33 RUE DU GOUJON	6	0	0	0	1	3	2	0	0	0	P.L.I. (neuf)	1997		0
41 A RUE DE L AUBEPINE	5	5	0	0	1	3	1	0	0	0	P.L.A. C.D.C.	1999	1999	0
41 A RUE DE L AUBEPINE	1	1	0	0	0	0	1	0	0	0	P.L.A. Tres Social	1999	1999	0
41 RUE DE L AUBEPINE	5	5	0	0	0	3	2	0	0	0	P.L.A. C.D.C.	1999	1999	0
41 RUE DE L AUBEPINE	1	1	0	0	0	1	0	0	0	0	P.L.A. Tres Social	1999	1999	0
43 RUE DE L AUBEPINE	7	7	0	0	3	0	3	1	0	0	P.L.A. C.D.C.	1999	1999	0
45 A RUE DE L AUBEPINE	4	4	0	0	0	3	1	0	0	0	P.L.A. C.D.C.	1999	1999	0
45 A RUE DE L AUBEPINE	1	1	0	0	0	0	1	0	0	0	P.L.A. Tres Social	1999	1999	0
45 RUE DE L AUBEPINE	5	5	0	0	0	3	2	0	0	0	P.L.A. C.D.C.	1999	1999	0
45 RUE DE L AUBEPINE	1	1	0	0	0	1	0	0	0	0	P.L.A. Tres Social	1999	1999	0
47 RUE DE L AUBEPINE	7	7	0	0	3	0	3	1	0	0	P.L.A. C.D.C.	1999	1999	0
49 A RUE DE L AUBEPINE	6	6	0	0	1	3	2	0	0	0	P.L.A. C.D.C.	1999	1999	0
49 RUE DE L AUBEPINE	5	5	0	0	0	3	2	0	0	0	P.L.A. C.D.C.	1999	1999	0
49 RUE DE L AUBEPINE	1	1	0	0	0	1	0	0	0	0	P.L.A. Tres Social	1999	1999	0
51 RUE DE L AUBEPINE	7	7	0	0	3	0	3	1	0	0	P.L.A. C.D.C.	1999	1999	0
66 A RUE HIMMERICH	6	6	0	0	0	6	0	0	0	0	P.L.A. C.D.C.	2001	2001	0
66 RUE HIMMERICH	2	2	0	0	0	1	1	0	0	0	P.L.A. C.D.C.	2001	2001	0
66 RUE HIMMERICH	2	2	0	0	0	2	0	0	0	0	P.L.A. L.M.	2001	2001	0
68 RUE HIMMERICH	3	3	0	0	1	2	0	0	0	0	P.L.A. C.D.C.	2001	2001	0
68 RUE HIMMERICH	3	3	0	0	0	3	0	0	0	0	P.L.A. L.M.	2001	2001	0
70 A RUE HIMMERICH	6	6	0	0	0	1	5	0	0	0	P.L.A. C.D.C.	2001	2001	0
70 RUE HIMMERICH	3	3	0	0	0	2	0	1	0	0	P.L.A. C.D.C.	2001	2001	0
70 RUE HIMMERICH	2	2	0	0	1	1	0	0	0	0	P.L.A. L.M.	2001	2001	0
72 RUE HIMMERICH	5	5	0	0	0	0	4	1	0	0	P.L.A. C.D.C.	2001	2001	0
72 RUE HIMMERICH	1	1	0	0	0	0	1	0	0	0	P.L.A. L.M.	2001	2001	0

	Total logements	Logts conventionnés	Chambres	T1	T2	T3	T4	T5	T6 &+	Nb logts réhabilités	Financement	Date mise en service	Date Convention	Date Réhabilitation
CUS HABITAT (suite)														
3 RUE FISCHACKER	1	1	0	0	0	0	1	0	0	0	P.L.A. Integration	2003	2003	0
3 RUE FISCHACKER	2	2	0	0	1	1	0	0	0	0	PLUS	2003	2003	0
3 RUE FISCHACKER	3	3	0	0	0	1	1	1	0	0	PLUS Démunis	2003	2003	0
5 RUE FISCHACKER	6	6	0	0	1	2	2	1	0	0	PLUS	2003	2003	0
7 RUE FISCHACKER	4	4	0	0	1	2	1	0	0	0	PLUS	2003	2003	0
7 RUE FISCHACKER	2	2	0	0	0	0	1	1	0	0	PLUS Démunis	2003	2003	0
9 RUE FISCHACKER	4	4	0	0	1	1	2	0	0	0	PLUS	2003	2003	0
9 RUE FISCHACKER	2	2	0	0	0	1	0	1	0	0	PLUS Démunis	2003	2003	0
13 RUE DES GARDES CHAMPETRES	1	0	0	0	0	0	1	0	0	1	NULL	1996		1996
5 CHEMIN DU DOERNELBRUCK	13	13			5	4	3	1	0	0	PLUS	2009		
Total	**340**	**333**	**0**	**50**	**54**	**97**	**104**	**30**	**5**	**1**				
HABITATION MODERNE														
52A-B-C RUE MELANIE	18	18	0	0	4	5	7	2	0	0	PLA-PLUS	2002	2003	-
26 RUE KAMM	11	11	0	0	2	4	3	2	0	0	PLA-PLUS	2003	2001	-
52 RUE MELANIE	15	0	46	0	0	0	0	0	0	0	?	2003	-	-
95 ROUTE DE LA WANTZENAU	5	5	0	0	1	3	1	0	0	0	PLS	2006	2004	-
Total	**49**	**34**	**46**	**0**	**7**	**12**	**11**	**4**	**0**	**0**				
IMMOBILIERE 3F														
2 CHEMIN DU BEULENWOERTH	6	6	0	0	0	6	0	0	0	0	PLA CFF	1996	1979	-
Total	**6**	**6**	**0**	**0**	**0**	**6**	**0**	**0**	**0**	**0**				
LE FOYER MODERNE DE SCHILTIGHEIM														
51 ROUTE DE LA WANTZENAU	3	3	0	0	0	1	2	0	0	0	Non conventionné	-	-	-
Total	**3**	**3**	**0**	**0**	**0**	**1**	**2**	**0**	**0**	**0**				
LE NOUVEAU LOGIS DE L'EST														
44 RUE BOECKLIN	7	7		0	2	4	0	1	0	7	PLA	2007	2007	2007
Total	**7**	**7**	**0**	**0**	**2**	**4**	**0**	**1**	**0**	**7**				
SICI														
2 RUE DU MUHLWASSER	8	0	0	0	0	5	3	0	0	0		1964	-	2009
4 RUE DU MUHLWASSER	8	0	0	0	0	5	3	0	0	0		1964	-	2009
12 RUE AMELIE DE BERCKHEIM	2	2	0	0	0	0	1	1	0	0	PCL	1997	1996	-
14 RUE AMELIE DE BERCKHEIM	5	5	0	1	0	2	2	0	0	0	PCL	1997	1996	-
16 RUE AMELIE DE BERCKHEIM	5	5	0	1	0	2	2	0	0	0	PCL	1997	1996	-
18 RUE AMELIE DE BERCKHEIM	5	5	0	1	0	2	2	0	0	0	PCL	1997	1996	-
20 RUE AMELIE DE BERCKHEIM	5	5	0	1	0	2	2	0	0	0	PCL	1997	1996	-
Total	**38**	**22**	**0**	**4**	**0**	**18**	**15**	**1**	**0**	**0**				
Total	**476**	**405**	**46**	**55**	**68**	**148**	**148**	**37**	**5**	**8**				

QUARTIER DE STRASBOURG-STOCKFELD

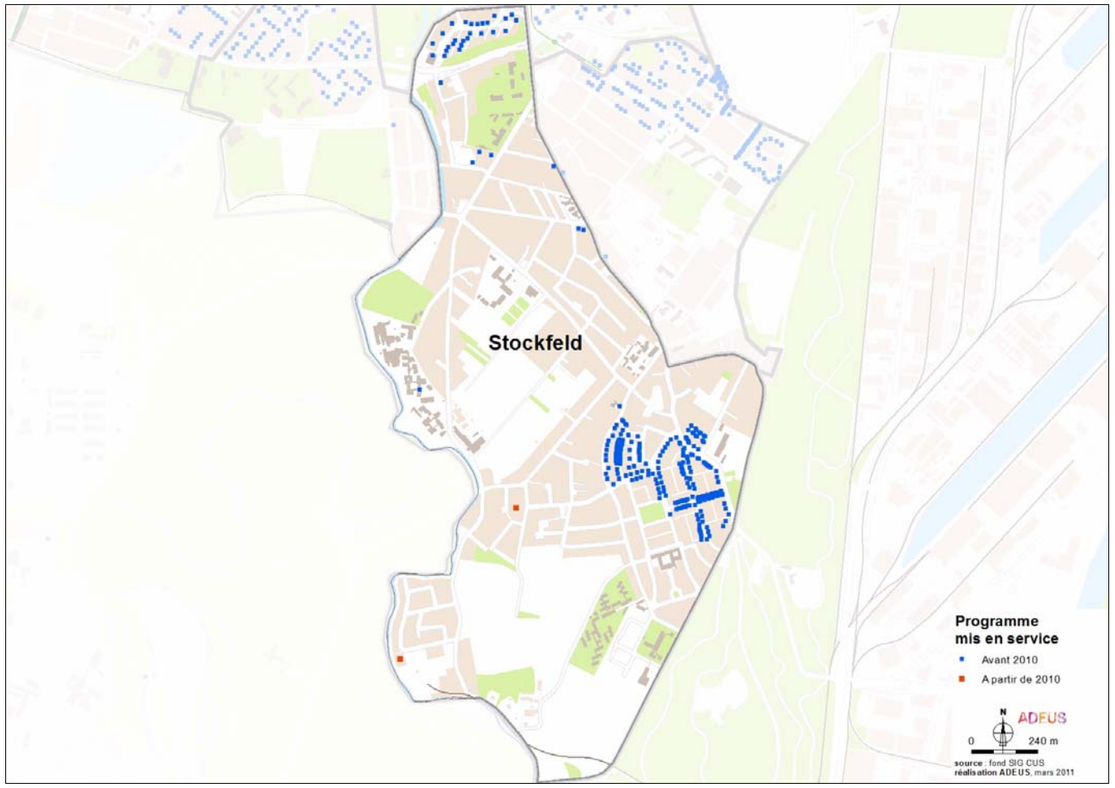

Volume du parc au 1er janvier 2011	Nouvelles mises en service 2010
1 340 logements	53 logements

Bailleur	Total logements	conven-tionnés	Cham bres	T1	T2	T3	T4	T5	T6et+
SOCOLOPO	571	571	0	1	88	431	50	1	0
HABITATION MODERNE	462	462	0	0	6	207	201	47	1
ADOMA	173	173	315	68	0	0	0	0	0
CUS HABITAT	41	41	0	1	9	11	17	3	0
LOGIEST	39	27	0	4	6	13	15	1	0
SIBAR	32	32	0	32	0	0	0	0	0
PERSPECTIVES HABITAT	22	22	0	0	7	9	4	2	0
TOTAL QUARTIER	**1340**	**1328**	**315**	**106**	**116**	**671**	**287**	**54**	**1**

	Chambres	T1	T2	T3	T4	T5	T6&+
Strasbourg	1,4 %	5,2 %	15,2 %	39,9 %	28,9 %	8,1 %	1,4 %
Quartier	7,8 %	7,9 %	8,7 %	50,1 %	21,4 %	4 %	0,1 %

STRASBOURG - STOCKFELD

	Total logements	Logts conventionnés	Chambres	T1	T2	T3	T4	T5	T6 &+	Nb logts réhabilités	Financement	Date mise en service	Date Convention	Date Réhabilitation
ADOMA														
18 RUE WELSCH	119	119	152	68	0	0	0	0	0	119	PLA CDC	1986	1986	1986 - 1991
24, ROUTE DE MACON	54	54	163	0	0	0	0	0	0		PRÊT/SUBV	2008	1996	1996
Total	**173**	**173**	**315**	**68**	**0**	**0**	**0**	**0**	**0**	**119**				
CUS HABITAT														
1 RUE DU PIVERT	12	12	0	0	3	0	8	1	0	0	P.C.	1990	1990	0
1 A RUE DU PIVERT	20	20	0	0	3	7	9	1	0	0	P.C.	1990	1990	0
61 ROUTE D ALTENHEIM	6	6	0	1	2	2	0	1	0	0	PLUS	2004	2004	0
61 ROUTE D ALTENHEIM	3	3	0	0	1	2	0	0	0	0	PLUS Démunis	2004	2004	0
Total	**41**	**41**	**0**	**1**	**9**	**11**	**17**	**3**	**0**	**0**				
HABITATION MODERNE														
1 RUE DE MACON	18	18	0	0	0	0	18	0	0	18	PALULOS	1969	1983	1997
3 RUE DE MACON	16	16	0	0	0	0	0	16	0	16	PALULOS	1969	1983	1997
4 RUE DE MACON	36	36	0	0	0	36	0	0	0	36	PALULOS	1967	1983	1997
5 RUE DE MACON	16	16	0	0	0	0	16	0	0	16	PALULOS	1969	1983	1997
8 RUE DE MACON	16	16	0	0	0	0	8	8	0	16	PALULOS	1967	1983	1997
10 RUE DE MACON	16	16	0	0	0	0	16	0	0	16	PALULOS	1967	1983	1997
12 RUE DE MACON	16	16	0	0	0	0	16	0	0	16	PALULOS	1967	1983	1997
13 RUE DE MACON	20	20	0	0	0	20	0	0	0	20	PALULOS	1967	1983	1997
14 RUE DE MACON	16	16	0	0	0	0	8	8	0	16	PALULOS	1967	1983	1997
15 RUE DE MACON	20	20	0	0	0	20	0	0	0	20	PALULOS	1967	1983	1997
16 RUE DE MACON	16	16	0	0	0	0	8	8	0	16	PALULOS	1967	1983	1997
17 RUE DE MACON	20	20	0	0	0	20	0	0	0	20	PALULOS	1967	1983	1998
18 RUE DE MACON	28	28	0	0	0	28	0	0	0	28	PALULOS	1967	1983	1998
20 RUE DE MACON	28	28	0	0	0	28	0	0	0	28	PALULOS	1967	1983	1998
22 RUE DE MACON	28	28	0	0	0	28	0	0	0	28	PALULOS	1967	1983	1998
19 RUE DE MACON	10	10	0	0	0	0	10	0	0	10	PALULOS	1968	1983	1998
21 RUE DE MACON	10	10	0	0	0	0	10	0	0	10	PALULOS	1968	1983	1998
23 RUE DE MACON	10	10	0	0	0	0	10	0	0	10	PALULOS	1968	1983	1998
25 RUE DE MACON	10	10	0	0	0	0	10	0	0	10	PALULOS	1968	1983	1998
27 RUE DE MACON	10	10	0	0	0	0	10	0	0	10	PALULOS	1968	1983	1998
29 RUE DE MACON	10	10	0	0	0	0	10	0	0	10	PALULOS	1968	1983	1998
31 RUE DE MACON	10	10	0	0	0	0	10	0	0	10	PALULOS	1968	1983	1998
33 RUE DE MACON	10	10	0	0	0	0	10	0	0	10	PALULOS	1968	1983	1998
35 RUE DE MACON	10	10	0	0	0	0	10	0	0	10	PALULOS	1968	1983	1998
37 RUE DE MACON	10	10	0	0	0	0	10	0	0	10	PALULOS	1968	1983	1998
39 RUE DES SAPINS	1	1	0	0	0	0	0	1	0	0	PLUS	2010	2010	-
41 RUE DES SAPINS	1	1	0	0	0	0	0	1	0	0	PLUS	2010	2010	-
43 RUE DES SAPINS	1	1	0	0	0	0	0	1	0	0	PLUS	2010	2010	-
45 RUE DES SAPINS	1	1	0	0	0	0	0	1	0	0	PLUS	2010	2010	-
47 RUE DES SAPINS	1	1	0	0	0	0	0	0	1	0	PLUS	2010	2010	-
2-4 RUE DES SAPINS	26	26	0	0	2	16	7	1	0	0	PLUS	2010	2010	-
17 RUE DES COLVERTS	21	21	0	0	4	11	4	2	0	0	PLUS			
Total	**462**	**462**	**0**	**0**	**6**	**207**	**201**	**47**	**1**	**410**				
LOGIEST														
10 CHEMIN DE LA GANZAU	12	0	0	1	0	4	7	0	0	0	PLI	1994	-	-
2 RUE DES LINOTTES	11	11	0	1	0	2	8	0	0	0	PLA	1995	1994	-
4 RUE DES LINOTTES	16	16	0	2	6	7	0	1	0	0	PLA	1995	1994	-
Total	**39**	**27**	**0**	**4**	**6**	**13**	**15**	**1**	**0**	**0**				
PERSPECTIVES HABITAT														
40 rue des Orpailleurs	11	11	0	0	3	3	4	1	0	0	PLUS /PLAI	2010	2010	-
42 rue des Orpailleurs	11	11	0	0	4	6	0	1	0	0	PLUS /PLAI	2010	2010	-
Total	**22**	**22**	**0**	**0**	**7**	**9**	**4**	**2**	**0**	**0**				
SIBAR														
116 ROUTE DE LA GANZAU	32	32	0	32	0	0	0	0	0	0	PLUS	2006	2005	-
Total	**32**	**32**	**0**	**32**	**0**	**0**	**0**	**0**	**0**	**0**				

	Total logements	Logts conventionnés	Chambres	T1	T2	T3	T4	T5	T6 &+	Nb logts réhabilités	Financement	Date mise en service	Date Convention	Date Réhabilitation
SOCOLOPO														
10 RUE DU COUCOU	1	1	0	0	0	1	0	0	0	1	PLA	1910-1912	2001	2004
11 RUE DU COUCOU	1	1	0	0	0	1	0	0	0	1	PLA	1910-1912	2001	2004
12 RUE DU COUCOU	1	1	0	0	0	1	0	0	0	1	PLA	1910-1912	2001	2004
13 RUE DU COUCOU	1	1	0	0	0	1	0	0	0	1	PLA	1910-1912	2001	2004
15 RUE DU COUCOU	1	1	0	0	0	1	0	0	0	1	PLA	1910-1912	2001	2004
22 RUE ANGULEUSE	1	1	0	0	0	1	0	0	0	1	PLA	1910-1912	2001	2003
24 RUE ANGULEUSE	1	1	0	0	0	1	0	0	0	1	PLA	1910-1912	2001	2003
26 RUE ANGULEUSE	1	1	0	0	0	1	0	0	0	1	PLA	1910-1912	2001	2003
28 RUE ANGULEUSE	1	1	0	0	0	1	0	0	0	1	PLA	1910-1912	2001	2003
30 RUE ANGULEUSE	1	1	0	0	0	1	0	0	0	1	PLA	1910-1912	2001	2003
32 RUE ANGULEUSE	1	1	0	0	0	1	0	0	0	1	PLA	1910-1912	2001	2003
34 RUE ANGULEUSE	1	1	0	0	0	1	0	0	0	1	PLA	1910-1912	2001	2003
36 RUE ANGULEUSE	1	1	0	0	0	1	0	0	0	1	PLA	1910-1912	2001	2003
38 RUE ANGULEUSE	1	1	0	0	0	1	0	0	0	1	PLA	1910-1912	2001	2003
40 RUE ANGULEUSE	1	1	0	0	0	1	0	0	0	1	PLA	1910-1912	2001	2003
42 RUE ANGULEUSE	1	1	0	0	0	1	0	0	0	1	PLA	1910-1912	2001	2003
44 RUE ANGULEUSE	1	1	0	0	0	1	0	0	0	1	PLA	1910-1912	2001	2003
46 RUE ANGULEUSE	1	1	0	0	0		1	0	0	1	PLA	1910-1912	2001	2003
6 RUE DE LICHTENBERG	1	1	0	0	0	1	0	0	0	1	PLA	1910-1912	2001	2004
7 RUE DE LICHTENBERG	4	4	0	0	0	4	0	0	0	4	PLA	1910-1912	2001	2005
8 RUE DE LICHTENBERG	1	1	0	0	0	1	0	0	0	1	PLA	1910-1912	2001	2004
9 RUE DE LICHTENBERG	4	4	0	0	0	2	2	0	0	4	PLA	1910-1912	2001	2005
1 RUE DES SERINS	1	1	0	0	0	1	0	0	0	1	PLA	1910-1912	2001	2003
2 RUE DES SERINS	4	4	0	0	0	0	4	0	0	4	PLA	1910-1912	2001	2003
3 RUE DES SERINS	1	1	0	0	0	1	0	0	0	1	PLA	1910-1912	2001	2003
4 RUE DES SERINS	4	4	0	0	0	0	4	0	0	4	PLA	1910-1912	2001	2003
5 RUE DES SERINS	1	1	0	0	0	1	0	0	0	1	PLA	1910-1912	2001	2003
7 RUE DES SERINS	1	1	0	0	0	1	0	0	0	1	PLA	1910-1912	2001	2003
11 RUE DU STOCKFELD	4	4	0	0	1	3	0	0	0	4	PLA	1910-1912	2001	2004
13 RUE DU STOCKFELD	4	4	0	0	0	4	0	0	0	4	PLA	1910-1912	2001	2004
15 RUE DU STOCKFELD	5	5	0	0	3	2	0	0	0	5	PLA	1910-1912	2001	2004
17 RUE DU STOCKFELD	4	4	0	0	0	4	0	0	0	4	PLA	1910-1912	2001	2004
19 RUE DU STOCKFELD	4	4	0	0	0	4	0	0	0	4	PLA	1910-1912	2001	2004
21 RUE DU STOCKFELD	4	4	0	0	0	4	0	0	0	4	PLA	1910-1912	2001	2004
23 RUE DU STOCKFELD	5	5	0	0	3	2	0	0	0	5	PLA	1910-1912	2001	2004
25 RUE DU STOCKFELD	4	4	0	0	0	4	0	0	0	4	PLA	1910-1912	2001	2004
28 RUE DU STOCKFELD	4	4	0	0	2	2	0	0	0	4	PLA	1910-1912	2001	2003
30 RUE DU STOCKFELD	4	4	0	0	0	4	0	0	0	4	PLA	1910-1912	2001	2003
31 RUE DU STOCKFELD	4	4	0	0	1	2	1	0	0	4	PLA	1910-1912	2001	2005
32 RUE DU STOCKFELD	4	4	0	0	0	4	0	0	0	4	PLA	1910-1912	2001	2003
34 RUE DU STOCKFELD	5	5	0	0	3	2	0	0	0	5	PLA	1910-1912	2001	2003
1 ALLEE DAVID GOLDSCHMIDT	1	1	0	0	0	1	0	0	0	1	PLA	1910-1912	2001	2004
2 ALLEE DAVID GOLDSCHMIDT	2	2	0	0	1	1	0	0	0	2	PLA	1910-1912	2001	2004
3 ALLEE DAVID GOLDSCHMIDT	1	1	0	0	0	1	0	0	0	1	PLA	1910-1912	2001	2004
4 ALLEE DAVID GOLDSCHMIDT	1	1	0	0	0	1	0	0	0	1	PLA	1910-1912	2001	2004
5 ALLEE DAVID GOLDSCHMIDT	1	1	0	0	0	1	0	0	0	1	PLA	1910-1912	2001	2004
6 ALLEE DAVID GOLDSCHMIDT	1	1	0	0	0	1	0	0	0	1	PLA	1910-1912	2001	2004
7 ALLEE DAVID GOLDSCHMIDT	1	1	0	0	0	1	0	0	0	1	PLA	1910-1912	2001	2004
8 ALLEE DAVID GOLDSCHMIDT	1	1	0	0	0	1	0	0	0	1	PLA	1910-1912	2001	2005
9 ALLEE DAVID GOLDSCHMIDT	4	4	0	0	0	2	2	0	0	4	PLA	1910-1912	2001	2004
10 ALLEE DAVID GOLDSCHMIDT	1	1	0	0	0	1	0	0	0	1	PLA	1910-1912	2001	2005
11 ALLEE DAVID GOLDSCHMIDT	4	4	0	0	0	2	2	0	0	4	PLA	1910-1912	2001	2004
12 ALLEE DAVID GOLDSCHMIDT	1	1	0	0	0	1	0	0	0	1	PLA	1910-1912	2001	2005
14 ALLEE DAVID GOLDSCHMIDT	1	1	0	0	0	1	0	0	0	1	PLA	1910-1912	2001	2005
16 ALLEE DAVID GOLDSCHMIDT	3	3	0	0	0	3	0	0	0	3	PLA	1910-1912	2001	2005
18 ALLEE DAVID GOLDSCHMIDT	1	1	0	0	0	1	0	0	0	1	PLA	1910-1912	2001	2005
20 ALLEE DAVID GOLDSCHMIDT	1	1	0	0	0	1	0	0	0	1	PLA	1910-1912	2001	2005
22 ALLEE DAVID GOLDSCHMIDT	1	1	0	0	0	1	0	0	0	1	PLA	1910-1912	2001	2005
24 ALLEE DAVID GOLDSCHMIDT	1	1	0	0	0	1	0	0	0	1	PLA	1910-1912	2001	2005
26 ALLEE DAVID GOLDSCHMIDT	3	3	0	0	0	3	0	0	0	3	PLA	1910-1912	2001	2005
28 ALLEE DAVID GOLDSCHMIDT	6	6	0	0	0	6	0	0	0	6	PLA	1910-1912	2001	2005
30 ALLEE DAVID GOLDSCHMIDT	4	4	0	0	0	2	2	0	0	4	PLA	1910-1912	2001	2005
32 ALLEE DAVID GOLDSCHMIDT	4	4	0	0	0	2	2	0	0	4	PLA	1910-1912	2001	2005
34 ALLEE DAVID GOLDSCHMIDT	4	4	0	0	0	2	2	0	0	4	PLA	1910-1912	2001	2005
36 ALLEE DAVID GOLDSCHMIDT	4	4	0	0	0	2	2	0	0	4	PLA	1910-1912	2001	2005
38 ALLEE DAVID GOLDSCHMIDT	6	6	0	0	0	6	0	0	0	6	PLA	1910-1912	2001	2005
40 ALLEE DAVID GOLDSCHMIDT	4	4	0	0	0	4	0	0	0	4	PLA	1910-1912	2001	2005
42 ALLEE DAVID GOLDSCHMIDT	4	4	0	0	2	2	0	0	0	4	PLA	1910-1912	2001	2005
1 RUE DES GRIVES	3	3	0	0	0	3	0	0	0	3	PLA	1910-1912	2001	2003
2 RUE DES GRIVES	4	4	0	0	2	2	0	0	0	4	PLA	1910-1912	2001	2003
3 RUE DES GRIVES	1	1	0	0	0	1	0	0	0	1	PLA	1910-1912	2001	2003
4 RUE DES GRIVES	4	4	0	0	2	2	0	0	0	4	PLA	1910-1912	2001	2003
5 RUE DES GRIVES	1	1	0	0	0	1	0	0	0	1	PLA	1910-1912	2001	2003
6 RUE DES GRIVES	3	3	0	0	0	3	0	0	0	3	PLA	1910-1912	2001	2003
7 RUE DES GRIVES	1	1	0	0	0	1	0	0	0	1	PLA	1910-1912	2001	2003
8 RUE DES GRIVES	1	1	0	0	0	1	0	0	0	1	PLA	1910-1912	2001	2003
9 RUE DES GRIVES	1	1	0	0	0	1	0	0	0	1	PLA	1910-1912	2001	2003
10 RUE DES GRIVES	1	1	0	0	0	1	0	0	0	1	PLA	1910-1912	2001	2003
11 RUE DES GRIVES	1	1	0	0	0	1	0	0	0	1	PLA	1910-1912	2001	2003
12 RUE DES GRIVES	1	1	0	0	0	1	0	0	0	1	PLA	1910-1912	2001	2003
13 RUE DES GRIVES	1	1	0	0	0	1	0	0	0	1	PLA	1910-1912	2001	2003
14 RUE DES GRIVES	1	1	0	0	0	1	0	0	0	1	PLA	1910-1912	2001	2003
15 RUE DES GRIVES	1	1	0	0	0	1	0	0	0	1	PLA	1910-1912	2001	2003
16 RUE DES GRIVES	1	1	0	0	0	1	0	0	0	1	PLA	1910-1912	2001	2003
17 RUE DES GRIVES	1	1	0	0	0	1	0	0	0	1	PLA	1910-1912	2001	2003

	Total logements	Logts conventionnés	Chambres	T1	T2	T3	T4	T5	T6 &+	Nb logts réhabilités	Financement	Date mise en service	Date Convention	Date Réhabilitation
SOCOLOPO (suite)														
18 RUE DES GRIVES	1	1	0	0	0	1	0	0	0	1	PLA	1910-1912	2001	2003
19 RUE DES GRIVES	1	1	0	0	0	1	0	0	0	1	PLA	1910-1912	2001	2003
20 RUE DES GRIVES	6	6	0	0	6	0	0	0	0	6	PLA	1910-1912	2001	2003
21 RUE DES GRIVES	1	1	0	0	0	1	0	0	0	1	PLA	1910-1912	2001	2003
22 RUE DES GRIVES	1	1	0	0	0	1	0	0	0	1	PLA	1910-1912	2001	2003
23 RUE DES GRIVES	1	1	0	0	0	1	0	0	0	1	PLA	1910-1912	2001	2003
24 RUE DES GRIVES	1	1	0	0	0	1	0	0	0	1	PLA	1910-1912	2001	2003
25 RUE DES GRIVES	1	1	0	0	0	1	0	0	0	1	PLA	1910-1912	2001	2003
26 RUE DES GRIVES	1	1	0	0	0	1	0	0	0	1	PLA	1910-1912	2001	2003
27 RUE DES GRIVES	1	1	0	0	0	1	0	0	0	1	PLA	1910-1912	2001	2003
28 RUE DES GRIVES	1	1	0	0	0	1	0	0	0	1	PLA	1910-1912	2001	2003
29 RUE DES GRIVES	1	1	0	0	0	1	0	0	0	1	PLA	1910-1912	2001	2003
30 RUE DES GRIVES	1	1	0	0	0	1	0	0	0	1	PLA	1910-1912	2001	2003
31 RUE DES GRIVES	3	3	0	0	0	3	0	0	0	3	PLA	1910-1912	2001	2003
32 RUE DES GRIVES	1	1	0	0	0	1	0	0	0	1	PLA	1910-1912	2001	2003
34 RUE DES GRIVES	3	3	0	0	0	3	0	0	0	3	PLA	1910-1912	2001	2003
36 RUE DES GRIVES	4	4	0	0	2	2	0	0	0	4	PLA	1910-1912	2001	2003
38 RUE DES GRIVES	4	4	0	0	0	4	0	0	0	4	PLA	1910-1912	2001	2003
40 RUE DES GRIVES	4	4	0	0	2	2	0	0	0	4	PLA	1910-1912	2001	2003
1 RUE DE LA BREITLACH	1	1	0	0	0	1	0	0	0	1	PLA	1910-1912	2001	2005
2 RUE DE LA BREITLACH	1	1	0	0	0	1	0	0	0	1	PLA	1910-1912	2001	2005
3 RUE DE LA BREITLACH	1	1	0	0	0	1	0	0	0	1	PLA	1910-1912	2001	2005
4 RUE DE LA BREITLACH	1	1	0	0	0	1	0	0	0	1	PLA	1910-1912	2001	2005
5 RUE DE LA BREITLACH	1	1	0	0	0	1	0	0	0	1	PLA	1910-1912	2001	2005
6 RUE DE LA BREITLACH	1	1	0	0	0	1	0	0	0	1	PLA	1910-1912	2001	2005
7 RUE DE LA BREITLACH	1	1	0	0	0	1	0	0	0	1	PLA	1910-1912	2001	2005
8 RUE DE LA BREITLACH	1	1	0	0	0	1	0	0	0	1	PLA	1910-1912	2001	2005
9 RUE DE LA BREITLACH	1	1	0	0	0	1	0	0	0	1	PLA	1910-1912	2001	2005
10 RUE DE LA BREITLACH	1	1	0	0	0	1	0	0	0	1	PLA	1910-1912	2001	2005
11 RUE DE LA BREITLACH	1	1	0	0	0	1	0	0	0	1	PLA	1910-1912	2001	2005
12 RUE DE LA BREITLACH	1	1	0	0	0	1	0	0	0	1	PLA	1910-1912	2001	2005
13 RUE DE LA BREITLACH	1	1	0	0	0	1	0	0	0	1	PLA	1910-1912	2001	2005
14 RUE DE LA BREITLACH	1	1	0	0	0	1	0	0	0	1	PLA	1910-1912	2001	2005
15 RUE DE LA BREITLACH	1	1	0	0	0	1	0	0	0	1	PLA	1910-1912	2001	2005
16 RUE DE LA BREITLACH	1	1	0	0	0	1	0	0	0	1	PLA	1910-1912	2001	2005
17 RUE DE LA BREITLACH	1	1	0	0	0	1	0	0	0	1	PLA	1910-1912	2001	2005
18 RUE DE LA BREITLACH	1	1	0	0	0	1	0	0	0	1	PLA	1910-1912	2001	2005
19 RUE DE LA BREITLACH	1	1	0	0	0	1	0	0	0	1	PLA	1910-1912	2001	2005
20 RUE DE LA BREITLACH	1	1	0	0	0	1	0	0	0	1	PLA	1910-1912	2001	2005
21 RUE DE LA BREITLACH	1	1	0	0	0	1	0	0	0	1	PLA	1910-1912	2001	2005
22 RUE DE LA BREITLACH	1	1	0	0	0	1	0	0	0	1	PLA	1910-1912	2001	2005
23 RUE DE LA BREITLACH	1	1	0	0	0	1	0	0	0	1	PLA	1910-1912	2001	2005
24 RUE DE LA BREITLACH	1	1	0	0	0	1	0	0	0	1	PLA	1910-1912	2001	2005
25 RUE DE LA BREITLACH	1	1	0	0	0	1	0	0	0	1	PLA	1910-1912	2001	2004
26 RUE DE LA BREITLACH	1	1	0	0	0	1	0	0	0	1	PLA	1910-1912	2001	2004
27 RUE DE LA BREITLACH	1	1	0	0	0	1	0	0	0	1	PLA	1910-1912	2001	2004
28 RUE DE LA BREITLACH	1	1	0	0	0	1	0	0	0	1	PLA	1910-1912	2001	2004
29 RUE DE LA BREITLACH	1	1	0	0	0	1	0	0	0	1	PLA	1910-1912	2001	2004
30 RUE DE LA BREITLACH	1	1	0	0	0	1	0	0	0	1	PLA	1910-1912	2001	2004
31 RUE DE LA BREITLACH	1	1	0	0	0	1	0	0	0	1	PLA	1910-1912	2001	2004
32 RUE DE LA BREITLACH	1	1	0	0	0	1	0	0	0	1	PLA	1910-1912	2001	2004
33 RUE DE LA BREITLACH	1	1	0	0	0	1	0	0	0	1	PLA	1910-1912	2001	2004
34 RUE DE LA BREITLACH	1	1	0	0	0	1	0	0	0	1	PLA	1910-1912	2001	2004
35 RUE DE LA BREITLACH	1	1	0	0	0	1	0	0	0	1	PLA	1910-1912	2001	2004
36 RUE DE LA BREITLACH	1	1	0	0	0	1	0	0	0	1	PLA	1910-1912	2001	2004
37 RUE DE LA BREITLACH	1	1	0	0	0	1	0	0	0	1	PLA	1910-1912	2001	2004
38 RUE DE LA BREITLACH	1	1	0	0	0	1	0	0	0	1	PLA	1910-1912	2001	2004
39 RUE DE LA BREITLACH	1	1	0	0	0	1	0	0	0	1	PLA	1910-1912	2001	2004
40 RUE DE LA BREITLACH	1	1	0	0	0	1	0	0	0	1	PLA	1910-1912	2001	2004
41 RUE DE LA BREITLACH	1	1	0	0	0	1	0	0	0	1	PLA	1910-1912	2001	2004
42 RUE DE LA BREITLACH	1	1	0	0	0	1	0	0	0	1	PLA	1910-1912	2001	2004
43 RUE DE LA BREITLACH	1	1	0	0	0	1	0	0	0	1	PLA	1910-1912	2001	2004
44 RUE DE LA BREITLACH	1	1	0	0	0	1	0	0	0	1	PLA	1910-1912	2001	2004
1 RUE DU COUCOU	4	4	0	0	0	2	2	0	0	4	PLA	1910-1912	2001	2003
2 RUE DU COUCOU	1	1	0	0	0	1	0	0	0	1	PLA	1910-1912	2001	2004
3 RUE DU COUCOU	4	4	0	0	0	2	2	0	0	4	PLA	1910-1912	2001	2003
4 RUE DU COUCOU	1	1	0	0	0	1	0	0	0	1	PLA	1910-1912	2001	2004
5 RUE DU COUCOU	1	1	0	0	0	1	0	0	0	1	PLA	1910-1912	2001	2004
6 RUE DU COUCOU	1	1	0	0	0	1	0	0	0	1	PLA	1910-1912	2001	2004
7 RUE DU COUCOU	1	1	0	0	0	1	0	0	0	1	PLA	1910-1912	2001	2004
8 RUE DU COUCOU	1	1	0	0	0	1	0	0	0	1	PLA	1910-1912	2001	2004
9 RUE DU COUCOU	1	1	0	0	0	1	0	0	0	1	PLA	1910-1912	2001	2004
1 RUE DE LICHTENBERG	1	1	0	0	0	1	0	0	0	1	PLA	1910-1912	2001	2005
2 RUE DE LICHTENBERG	1	1	0	0	0	1	0	0	0	1	PLA	1910-1912	2001	2004
3 RUE DE LICHTENBERG	1	1	0	0	0	1	0	0	0	1	PLA	1910-1912	2001	2005
4 RUE DE LICHTENBERG	1	1	0	0	0	1	0	0	0	1	PLA	1910-1912	2001	2004
5 RUE DE LICHTENBERG	4	4	0	0	0	2	2	0	0	4	PLA	1910-1912	2001	2005
10 RUE DE LICHTENBERG	5	5	0	0	3	2	0	0	0	5	PLA	1910-1912	2001	2004
11 RUE DE LICHTENBERG	6	6	0	0	0	6	0	0	0	6	PLA	1910-1912	2001	2005
12 RUE DE LICHTENBERG	4	4	0	0	2	2	0	0	0	4	PLA	1910-1912	2001	2004
13 RUE DE LICHTENBERG	4	4	0	0	2	2	0	0	0	4	PLA	1910-1912	2001	2005
14 RUE DE LICHTENBERG	1	1	0	0	0	1	0	0	0	1	PLA	1910-1912	2001	2004
15 RUE DE LICHTENBERG	4	4	0	0	2	2	0	0	0	4	PLA	1910-1912	2001	2005
16 RUE DE LICHTENBERG	1	1	0	0	0	1	0	0	0	1	PLA	1910-1912	2001	2004
17 RUE DE LICHTENBERG	4	4	0	0	2	2	0	0	0	4	PLA	1910-1912	2001	2005
18 RUE DE LICHTENBERG	1	1	0	0	0	1	0	0	0	1	PLA	1910-1912	2001	2004

	Total logements	Logts conventionnés	Chambres	T1	T2	T3	T4	T5	T6 &+	Nb logts réhabilités	Financement	Date mise en service	Date Convention	Date Réhabilitation
SOCOLOPO (suite)														
19 RUE DE LICHTENBERG	4	4	0	0	2	2	0	0	0	4	PLA	1910-1912	2001	2005
20 RUE DE LICHTENBERG	1	1	0	0	0	1	0	0	0	1	PLA	1910-1912	2001	2004
21 RUE DE LICHTENBERG	6	6	0	0	0	6	0	0	0	6	PLA	1910-1912	2001	2005
22 RUE DE LICHTENBERG	1	1	0	0	0	1	0	0	0	1	PLA	1910-1912	2001	2004
23 RUE DE LICHTENBERG	4	4	0	0	2	2	0	0	0	4	PLA	1910-1912	2001	2005
24 RUE DE LICHTENBERG	1	1	0	0	0	1	0	0	0	1	PLA	1910-1912	2001	2004
25 RUE DE LICHTENBERG	4	4	0	0	0	4	0	0	0	4	PLA	1910-1912	2001	2005
26 RUE DE LICHTENBERG	1	1	0	0	0	1	0	0	0	1	PLA	1910-1912	2001	2004
27 RUE DE LICHTENBERG	4	4	0	0	2	2	0	0	0	4	PLA	1910-1912	2001	2005
28 RUE DE LICHTENBERG	5	5	0	0	3	2	0	0	0	5	PLA	1910-1912	2001	2004
30 RUE DE LICHTENBERG	4	4	0	0	0	4	0	0	0	4	PLA	1910-1912	2001	2004
32 RUE DE LICHTENBERG	5	5	0	0	3	2	0	0	0	5	PLA	1910-1912	2001	2004
34 RUE DE LICHTENBERG	2	2	0	0	0	1	1	0	0	2	PLA	1910-1912	2001	2004
36 RUE DE LICHTENBERG	3	3	0	1	0	2	0	0	0	3	PLA	1910-1912	2001	2004
38 RUE DE LICHTENBERG	5	5	0	0	3	2	0	0	0	5	PLA	1910-1912	2001	2005
40 RUE DE LICHTENBERG	4	4	0	0	2	2	0	0	0	4	PLA	1910-1912	2001	2005
42 RUE DE LICHTENBERG	5	5	0	0	3	2	0	0	0	5	PLA	1910-1912	2001	2005
44 RUE DE LICHTENBERG	1	1	0	0	0	1	0	0	0	1	PLA	1910-1912	2001	2005
46 RUE DE LICHTENBERG	1	1	0	0	0	1	0	0	0	1	PLA	1910-1912	2001	2005
48 RUE DE LICHTENBERG	1	1	0	0	0	1	0	0	0	1	PLA	1910-1912	2001	2005
50 RUE DE LICHTENBERG	1	1	0	0	0	1	0	0	0	1	PLA	1910-1912	2001	2005
52 RUE DE LICHTENBERG	1	1	0	0	0	1	0	0	0	1	PLA	1910-1912	2001	2005
54 RUE DE LICHTENBERG	1	1	0	0	0	1	0	0	0	1	PLA	1910-1912	2001	2005
56 RUE DE LICHTENBERG	1	1	0	0	0	1	0	0	0	1	PLA	1910-1912	2001	2005
58 RUE DE LICHTENBERG	4	4	0	0	4	0	0	0	0	4	PLA	1910-1912	2001	2005
60 RUE DE LICHTENBERG	5	5	0	0	3	2	0	0	0	5	PLA	1910-1912	2001	2005
35 RUE WELSCH	6	6	0	0	6	0	0	0	0	6	PLA	1961-1962	1997	1999
37 RUE WELSCH	6	6	0	0	6	0	0	0	0	6	PLA	1961-1962	1997	1999
39 RUE WELSCH	6	6	0	0	0	3	3	0	0	6	PLA	1961-1962	1997	1999
41 RUE WELSCH	6	6	0	0	0	6	0	0	0	6	PLA	1961-1962	1997	1999
43 RUE WELSCH	8	8	0	0	0	8	0	0	0	8	PLA	1961-1962	1997	1999
45 RUE WELSCH	8	8	0	0	0	8	0	0	0	8	PLA	1961-1962	1997	1999
47 RUE WELSCH	8	8	0	0	0	8	0	0	0	8	PLA	1961-1962	1997	1999
49 RUE WELSCH	6	6	0	0	0	6	0	0	0	6	PLA	1961-1962	1997	1999
51 RUE WELSCH	6	6	0	0	0	3	3	0	0	6	PLA	1961-1962	1997	1999
53 RUE WELSCH	6	6	0	0	0	6	0	0	0	6	PLA	1961-1962	1997	1999
55 RUE WELSCH	6	6	0	0	0	6	0	0	0	6	PLA	1961-1962	1997	
1 RUE DU STOCKFELD	4	4	0	0	0	4	0	0	0	4	PLA	1910-1912	2001	2004
3 RUE DU STOCKFELD	4	4	0	0	2	2	0	0	0	4	PLA	1910-1912	2001	2004
5 RUE DU STOCKFELD	4	4	0	0	0	4	0	0	0	4	PLA	1910-1912	2001	2004
7 RUE DU STOCKFELD	4	4	0	0	0	4	0	0	0	4	PLA	1910-1912	2001	2004
9 RUE DU STOCKFELD	4	4	0	0	1	3	0	0	0	4	PLA	1910-1912	2001	2004
1 RUE DU ROSSIGNOL	5	5	0	0	0	5	0	0	0	5	PLA	1910-1912	2001	2003
2 RUE DU ROSSIGNOL	1	1	0	0	0	1	0	0	0	1	PLA	1910-1912	2001	2003
3 RUE DU ROSSIGNOL	4	4	0	0	0	4	0	0	0	4	PLA	1910-1912	2001	2003
4 RUE DU ROSSIGNOL	4	4	0	0	0	2	2	0	0	4	PLA	1910-1912	2001	2003
5 RUE DU ROSSIGNOL	4	4	0	0	2	2	0	0	0	4	PLA	1910-1912	2001	2003
6 RUE DU ROSSIGNOL	4	4	0	0	1	1	2	0	0	4	PLA	1910-1912	2001	2003
7 RUE DU ROSSIGNOL	4	4	0	0	0	4	0	0	0	4	PLA	1910-1912	2001	2003
8 RUE DU ROSSIGNOL	4	4	0	0	0	2	2	0	0	4	PLA	1910-1912	2001	2003
9 RUE DU ROSSIGNOL	4	4	0	0	2	2	0	0	0	4	PLA	1910-1912	2001	2003
10 RUE DU ROSSIGNOL	4	4	0	0	0	2	2	0	0	4	PLA	1910-1912	2001	2003
12 RUE DU ROSSIGNOL	6	6	0	0	0	3	3	0	0	6	PLA	1961-1962	1997	1999
1 RUE AUGUSTE KIRRMANN	6	6	0	0	0	6	0	0	0	6	PLA	1961-1962	1997	1999
2 RUE AUGUSTE KIRRMANN	6	6	0	0	0	6	0	0	0	6	PLA	1961-1962	1997	1999
3 RUE AUGUSTE KIRRMANN	6	6	0	0	0	6	0	0	0	6	PLA	1961-1962	1997	1999
4 RUE AUGUSTE KIRRMANN	6	6	0	0	0	6	0	0	0	6	PLA	1961-1962	1997	1999
5 RUE AUGUSTE KIRRMANN	6	6	0	0	0	6	0	0	0	6	PLA	1961-1962	1997	1999
14 PLACE DES COLOMBES	4	4	0	0	0	4	0	0	0	4	PLA	1910-1912	2001	2003
17 RUE KAMPMANN 2 et 4 RUE DU STOCKFELD	4	4	0	0		1	2	1	0	0	PLUS	2009	2008	-
Total	**571**	**571**	**0**	**1**	**88**	**431**	**50**	**1**	**0**	**567**				
Total	**1340**	**1328**	**315**	**106**	**116**	**671**	**287**	**54**	**1**	**1096**				

QUARTIER DE STRASBOURG-VAUBAN

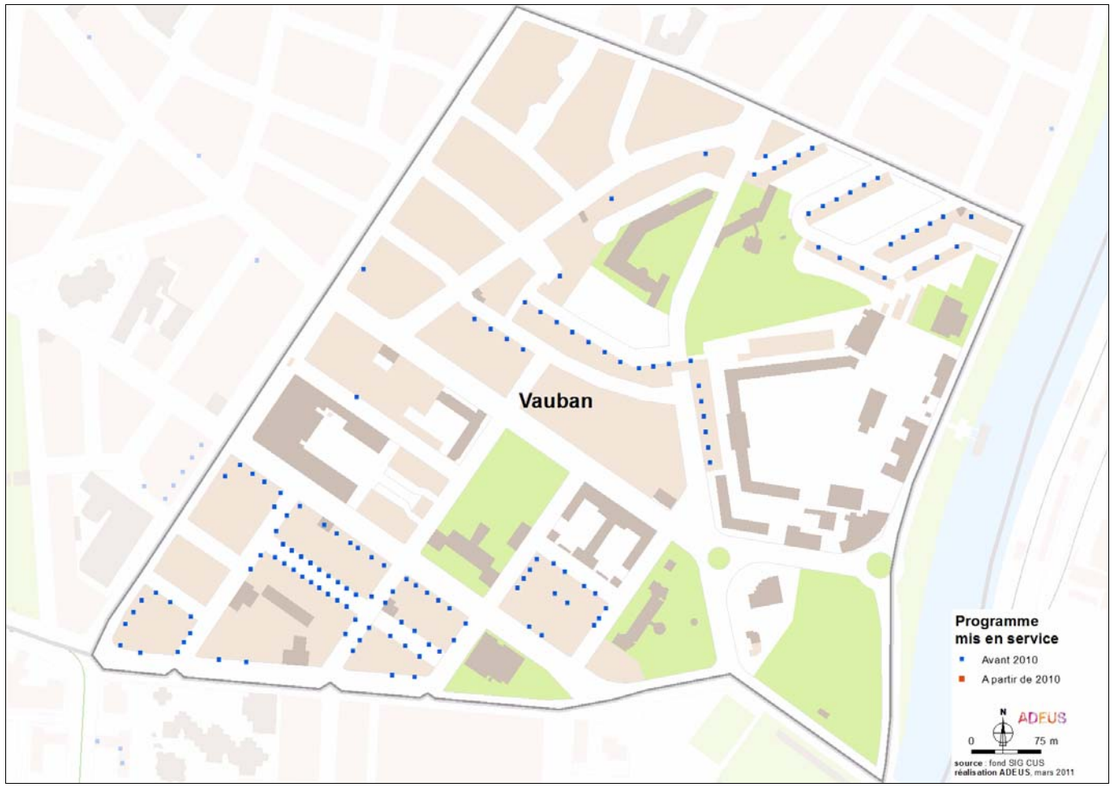

Volume du parc au 1er janvier 2011	Nouvelles mises en service 2010
1 905 logements	aucune mise en service en 2010

Bailleur	Total logements	conven-tionnés	Cham bres	T1	T2	T3	T4	T5	T6et+
CUS HABITAT	1279	1279	0	111	281	706	139	38	4
SOCOLOPO	378	378	0	23	132	203	18	2	0
LOGIEST	123	123	0	8	59	44	9	0	3
LA STRASBOURGEOISE	98	98	0	49	48	1	0	0	0
HABITATION MODERNE	19	12	1	0	1	8	10	0	0
BATIGERE NORD-EST	8	0	0	0	3	0	5	0	0
TOTAL QUARTIER	**1905**	**1890**	**1**	**191**	**524**	**962**	**181**	**40**	**7**

	Chambres	T1	T2	T3	T4	T5	T6&+
Strasbourg	1,4 %	5,2 %	15,2 %	39,9 %	28,9 %	8,1 %	1,4 %
Quartier	0 %	10 %	27,5 %	50,5 %	9,5 %	2,1 %	0,4 %

STRASBOURG - VAUBAN

	Total logements	Logts conventionnés	Chambres	T1	T2	T3	T4	T5	T6 &+	Nb logts réhabilités	Financement	Date mise en service	Date Convention	Date Réhabilitation
BATIGERE NORD-EST														
11 RUE VAUBAN	8	0	0	0	3	0	5	0	0	0	PEX	2004	-	-
Total	**8**	**0**	**0**	**0**	**3**	**0**	**5**	**0**	**0**	**0**				
CUS HABITAT														
1 RUE LEON BLUM	14	14	0	0	4	10	0	0	0	14	PALULOS	1923	1996	1996
2 RUE LEON BLUM	14	14	0	0	12	1	1	0	0	14	PALULOS	1923	1996	1996
3 RUE LEON BLUM	15	15	0	0	2	13	0	0	0	15	PALULOS	1923	1996	1996
4 RUE LEON BLUM	14	14	0	0	12	1	1	0	0	14	PALULOS	1923	1996	1996
5 RUE LEON BLUM	10	10	0	1	5	4	0	0	0	10	PALULOS	1923	1996	1996
6 RUE LEON BLUM	14	14	0	0	2	11	0	0	1	14	PALULOS	1923	1996	1996
7 RUE LEON BLUM	14	14	0	0	5	8	0	1	0	14	PALULOS	1923	1996	1996
1 RUE VAUBAN	18	18	0	0	0	13	5	0	0	18	PALULOS	1925	1996	1996
31 RUE VAUBAN	12	12	0	0	10	1	1	0	0	12	PALULOS	1923	1996	1996
33 RUE VAUBAN	13	13	0	0	12	1	0	0	0	13	PALULOS	1923	1996	1996
35 RUE VAUBAN	4	4	0	0	0	0	1	3	0	4	PALULOS	1923	1996	1996
37 RUE VAUBAN	10	10	0	0	0	1	9	0	0	10	PALULOS	1923	1996	1996
2 RUE DE FLANDRE	4	4	0	0	1	2	1	0	0	4	P.L.A. Tres Social	1989	1995	1995
4 RUE DE FLANDRE	10	10	0	0	1	9	0	0	0	10	PALULOS	1923	1996	1996
6 RUE DE FLANDRE	12	12	0	0	0	11	0	0	1	12	PALULOS	1923	1996	1996
8 RUE DE FLANDRE	12	12	0	0	8	4	0	0	0	12	PALULOS	1923	1996	1996
10 RUE DE FLANDRE	8	8	0	0	0	7	0	1	0	8	PALULOS	1923	1996	1996
90 AVENUE DE LA FORET NOIRE	7	7	0	0	3	4	0	0	0	7	PALULOS	1923	1996	1996
92 AVENUE DE LA FORET NOIRE	10	10	0	0	0	10	0	0	0	10	PALULOS	1923	1996	1996
94 AVENUE DE LA FORET NOIRE	11	11	0	0	0	9	0	1	1	11	PALULOS	1923	1996	1996
96 AVENUE DE LA FORET NOIRE	11	11	0	0	0	10	0	0	1	11	PALULOS	1923	1996	1996
98 AVENUE DE LA FORET NOIRE	11	11	0	0	0	11	0	0	0	11	PALULOS	1923	1996	1996
1 RUE EDEL	18	18	0	7	5	6	0	0	0	18	PALULOS	1925	1996	1996
3 RUE EDEL	10	10	0	0	10	0	0	0	0	10	PALULOS	1925	1996	1996
5 RUE EDEL	10	10	0	0	0	10	0	0	0	10	PALULOS	1925	1996	1996
21 RUE EDEL	10	10	0	0	10	0	0	0	0	10	PALULOS	1925	1996	1996
22 RUE EDEL	10	10	0	0	10	0	0	0	0	10	PALULOS	1925	1996	1996
2 RUE GUERIN	15	15	0	4	4	7	0	0	0	15	PALULOS	1925	1996	1996
4 RUE GUERIN	10	10	0	0	0	10	0	0	0	10	PALULOS	1925	1996	1996
6 RUE GUERIN	14	14	0	0	8	5	1	0	0	14	PALULOS	1925	1996	1996
2 BOULEVARD LEBLOIS	18	18	0	2	0	11	5	0	0	18	PALULOS	1925	1996	1996
4 BOULEVARD LEBLOIS	10	10	0	0	0	10	0	0	0	10	PALULOS	1925	1996	1996
6 BOULEVARD LEBLOIS	10	10	0	0	0	9	1	0	0	10	PALULOS	1925	1996	1996
8 BOULEVARD LEBLOIS	10	10	0	0	1	9	0	0	0	10	PALULOS	1925	1996	1996
28 BOULEVARD LEBLOIS	10	10	0	0	10	0	0	0	0	10	PALULOS	1925	1996	1996
64 AVENUE DE LA FORET NOIRE	15	15	0	0	10	5	0	0	0	15	PALULOS	1925	1996	1996
66 AVENUE DE LA FORET NOIRE	12	12	0	0	1	11	0	0	0	12	PALULOS	1925	1996	1996
68 AVENUE DE LA FORET NOIRE	12	12	0	0	0	12	0	0	0	12	PALULOS	1925	1996	1996
70 AVENUE DE LA FORET NOIRE	14	14	0	0	8	6	0	0	0	14	PALULOS	1925	1996	1996
72 AVENUE DE LA FORET NOIRE	15	15	0	0	0	15	0	0	0	15	PALULOS	1925	1996	1996
1 PROMENADE DU LUXEMBOURG	10	10	0	0	0	0	10	0	0	10	PALULOS	1954	2000	2000
2 PROMENADE DU LUXEMBOURG	10	10	0	0	0	0	10	0	0	10	PALULOS	1954	2000	2000
3 PROMENADE DU LUXEMBOURG	10	10	0	0	0	0	10	0	0	10	PALULOS	1954	2000	2000
4 PROMENADE DU LUXEMBOURG	10	10	0	0	0	0	10	0	0	10	PALULOS	1954	2000	2000
5 PROMENADE DU LUXEMBOURG	10	10	0	0	0	0	10	0	0	10	PALULOS	1954	2000	2000
6 PROMENADE DU LUXEMBOURG	10	10	0	0	0	0	10	0	0	10	PALULOS	1954	2000	2000
7 PROMENADE DU LUXEMBOURG	10	10	0	0	0	10	0	0	0	10	PALULOS	1954	2000	2000
8 PROMENADE DU LUXEMBOURG	10	10	0	0	0	10	0	0	0	10	PALULOS	1954	2000	2000
9 PROMENADE DU LUXEMBOURG	8	8	0	0	0	8	0	0	0	8	PALULOS	1954	2000	2000
10 PROMENADE DU LUXEMBOURG	7	7	0	0	0	7	0	0	0	7	PALULOS	1954	2000	2000
1 RUE D AMSTERDAM	10	10	0	0	0	10	0	0	0	10	PALULOS	1954	2000	2000
2 RUE D AMSTERDAM	10	10	0	0	0	10	0	0	0	10	PALULOS	1954	2000	2000
3 RUE D AMSTERDAM	10	10	0	0	0	10	0	0	0	10	PALULOS	1954	2000	2000
4 RUE D AMSTERDAM	10	10	0	0	0	10	0	0	0	10	PALULOS	1954	2000	2000
5 RUE D AMSTERDAM	10	10	0	0	0	10	0	0	0	10	PALULOS	1954	2000	2000
6 RUE D AMSTERDAM	10	10	0	0	0	10	0	0	0	10	PALULOS	1954	2000	2000
1 RUE DE LA HAYE	10	10	0	0	0	10	0	0	0	10	PALULOS	1954	2000	2000
2 RUE DE LA HAYE	10	10	0	0	0	10	0	0	0	10	PALULOS	1954	2000	2000
3 RUE DE LA HAYE	10	10	0	0	0	10	0	0	0	10	PALULOS	1954	2000	2000
4 RUE DE LA HAYE	10	10	0	0	0	10	0	0	0	10	PALULOS	1954	2000	2000
5 RUE DE LA HAYE	10	10	0	0	0	10	0	0	0	10	PALULOS	1954	2000	2000
11 RUE DE ROTTERDAM	29	29	0	0	0	29	0	0	0	29	PALULOS	1954	2000	2000
17 RUE DE ROTTERDAM	10	10	0	0	1	8	1	0	0	10	PALULOS	1954	2000	2000
19 RUE DE ROTTERDAM	10	10	0	0	0	10	0	0	0	10	PALULOS	1954	2000	2000
21 RUE DE ROTTERDAM	10	10	0	0	0	10	0	0	0	10	PALULOS	1954	2000	2000
23 RUE DE ROTTERDAM	10	10	0	0	0	10	0	0	0	10	PALULOS	1954	2000	2000
25 RUE DE ROTTERDAM	10	10	0	0	0	10	0	0	0	10	PALULOS	1954	2000	2000
27 RUE DE ROTTERDAM	10	10	0	0	0	10	0	0	0	10	PALULOS	1954	2000	2000
14 RUE DE BRUXELLES	10	10	0	0	0	0	10	0	0	10	PALULOS	1954	2000	2000
16 RUE DE BRUXELLES	10	10	0	0	0	0	10	0	0	10	PALULOS	1954	2000	2000
18 RUE DE BRUXELLES	10	10	0	0	0	0	10	0	0	10	PALULOS	1954	2000	2000

	Total logements	Logts conventionnés	Chambres	T1	T2	T3	T4	T5	T6 &+	Nb logts réhabilités	Financement	Date mise en service	Date Convention	Date Réhabilitation
CUS HABITAT (suite)														
2 RUE DE PERONNE	4	4	0	0	0	0	0	4	0	4	PALULOS	1954	2000	2000
3 RUE DE PERONNE	4	4	0	0	0	0	0	4	0	4	PALULOS	1954	2000	2000
4 RUE DE PERONNE	4	4	0	0	0	0	0	4	0	4	PALULOS	1954	2000	2000
5 RUE DE PERONNE	4	4	0	0	0	0	0	4	0	4	PALULOS	1954	2000	2000
6 RUE DE PERONNE	4	4	0	0	0	0	0	4	0	4	PALULOS	1954	2000	2000
7 RUE DE PERONNE	6	6	0	0	0	0	0	6	0	6	PALULOS	1954	2000	2000
8 RUE DE PERONNE	6	6	0	0	0	0	0	6	0	6	PALULOS	1954	2000	2000
20 RUE DE BRUXELLES	10	10	0	0	0	0	10	0	0	10	PALULOS	1954	2000	2000
24 RUE DE L YSER	91	91	0	0	0	88	3	0	0	91	PALULOS	1954	2000	2000
26 RUE DE L YSER	79	79	0	0	0	79	0	0	0	79	PALULOS	1954	2000	2000
3 PLACE ALBERT 1ER	125	125	0	0	125	0	0	0	0	125	PALULOS	1954	2000	2000
4 PLACE ALBERT 1ER	10	10	0	1	0	0	9	0	0	10	PALULOS	1954	2000	2000
34 RUE D YPRES	10	10	0	0	0	10	0	0	0	10	PALULOS	1954	2000	2000
36 RUE D YPRES	10	10	0	0	0	10	0	0	0	10	PALULOS	1954	2000	2000
38 RUE D YPRES	10	10	0	0	0	10	0	0	0	10	PALULOS	1954	2000	2000
40 RUE D YPRES	10	10	0	0	0	10	0	0	0	10	PALULOS	1954	2000	2000
44 RUE D YPRES	97	97	0	96	1	0	0	0	0	97	PALULOS	1954	2000	2000
Total	**1279**	**1279**	**0**	**111**	**281**	**706**	**139**	**38**	**4**	**1279**				
HABITATION MODERNE														
15 RUE VAUBAN	12	12	0	0	0	6	6	0	0	0	PLUS	2007		
8 BLD DE LA MARNE	7		1	0	1	2	4	0	0	0	PLS	2008		
Total	**19**	**12**	**1**	**0**	**1**	**8**	**10**	**0**	**0**	**0**				
LOGIEST														
3 RUE DE FLANDRE	14	14	0	4	3	6	1	0	0	14	PLA-PLATS	2000	1992	1992
9 RUE DE FLANDRE	8	8	0	0	3	5	0	0	0	8	PLA-PLATS	2000	1992	1992
2 CITE SPACH	9	9	0	0	3	6	0	0	0	9	PLA-PLATS	2000	1992	1992
4 CITE SPACH	10	10	0	1	7	0	1	0	1	10	PLA-PLATS	2000	1992	1992
6 CITE SPACH	8	8	0	0	2	6	0	0	0	8	PLA-PLATS	2000	1992	1992
8 CITE SPACH	9	9	0	1	7	0	1	0	0	9	PLA-PLATS	2000	1992	1992
10 CITE SPACH	9	9	0	0	6	0	2	0	1	9	PLA-PLATS	2000	1992	1992
12 CITE SPACH	9	9	0	1	7	0	1	0	0	9	PLA-PLATS	2000	1992	1992
14 CITE SPACH	9	9	0	0	2	6	0	0	1	9	PLA-PLATS	2000	1992	1992
16 CITE SPACH	9	9	0	1	7	0	1	0	0	9	PLA-PLATS	2000	1992	1992
18 CITE SPACH	9	9	0	0	3	6	0	0	0	9	PLA-PLATS	2000	1992	1992
16 RUE EDEL	12	12	0	0	7	3	2	0	0	12	PLA-PLATS	2000	1992	1992
18 RUE EDEL	8	8	0	0	2	6	0	0	0	8	PLA-PLATS	2000	1992	1992
Total	**123**	**123**	**0**	**8**	**59**	**44**	**9**	**0**	**3**	**123**				

	Total logements	Logts conventionnés	Chambres	T1	T2	T3	T4	T5	T6 &+	Nb logts réhabilités	Financement	Date mise en service	Date Convention	Date Réhabilitation
SOCOLOPO														
1 CITE SPACH	2	2	0	0	1	1	0	0	0	0	PLA	1993	1992	-
1 CITE SPACH	10	10	0	3	5	1	0	1	0	10	PLA	1902-1903	1992	1993
3 CITE SPACH	2	2	0	1	0	1	0	0	0	0	PLA	1993	1992	-
3 CITE SPACH	8	8	0	1	6	1	0	0	0	8	PLA	1902-1903	1992	1993
5 CITE SPACH	2	2	0	0	1	1	0	0	0	0	PLA	1993	1992	-
5 CITE SPACH	11	11	0	3	6	2	0	0	0	11	PLA	1902-1903	1992	1993
7 CITE SPACH	2	2	0	1	0	1	0	0	0	0	PLA	1993	1992	-
7 CITE SPACH	8	8	0	1	6	1	0	0	0	8	PLA	1902-1903	1992	1993
9 CITE SPACH	1	1	0	1	0	0	0	0	0	0	PLA	1993	1992	-
9 CITE SPACH	9	9	0	0	3	4	2	0	0	9	PLA	1902-1903	1992	1993
11 CITE SPACH	2	2	0	1	0	1	0	0	0	0	PLA	1993	1992	-
11 CITE SPACH	8	8	0	1	6	1	0	0	0	8	PLA	1902-1903	1992	1993
13 CITE SPACH	2	2	0	0	1	1	0	0	0	0	PLA	1993	1992	-
13 CITE SPACH	11	11	0	3	6	2	0	0	0	11	PLA	1902-1903	1992	1993
15 CITE SPACH	2	2	0	1	0	1	0	0	0	0	PLA	1993	1992	-
15 CITE SPACH	8	8	0	1	6	1	0	0	0	8	PLA	1902-1903	1992	1993
17 CITE SPACH	2	2	0	0	1	1	0	0	0	0	PLA	1993	1992	-
17 CITE SPACH	10	10	0	3	5	1	0	1	0	10	PLA	1902-1903	1992	1993
11 RUE DE FLANDRE	9	9	0	0	1	8	0	0	0	9	PLA	1902-1903	1992	1993
11 RUE DE FLANDRE	1	1	0	0	1	0	0	0	0	0	PLA	1993	1992	-
20 RUE EDEL	9	9	0	0	1	8	0	0	0	9	PLA	1902-1903	1992	1993
20 RUE EDEL	1	1	0	0	1	0	0	0	0	0	PLA	1993	1992	-
10 RUE DE LIEGE	15	15	0	0	1	14	0	0	0	15	PLA	1930-1931	2001	2002
12 RUE DE LIEGE	10	10	0	0	0	10	0	0	0	10	PLA	1930-1931	2001	2002
2 RUE DE LIEGE	10	10	0	0	0	10	0	0	0	10	PLA	1930-1931	2001	2002
4 RUE DE LIEGE	15	15	0	0	1	14	0	0	0	15	PLA	1930-1931	2001	2002
6 RUE DE LIEGE	10	10	0	0	0	10	0	0	0	10	PLA	1930-1931	2001	2002
8 RUE DE LIEGE	10	10	0	0	0	10	0	0	0	10	PLA	1930-1931	2001	2002
2 RUE PESTALOZZI	12	12	0	0	6	6	0	0	0	12	PLA	1930-1931	2001	2002
4 RUE PESTALOZZI	12	12	0	0	12	0	0	0	0	12	PLA	1930-1931	2001	2002
6 RUE PESTALOZZI	12	12	0	0	12	0	0	0	0	12	PLA	1930-1931	2001	2002
8 RUE PESTALOZZI	12	12	0	1	5	6	0	0	0	12	PLA	1930-1931	2001	2002
5 RUE DE LOUVAIN	10	10	0	0	0	10	0	0	0	10	PLA	1930-1931	2001	2002
7 RUE DE LOUVAIN	5	5	0	0	5	0	0	0	0	5	PLA	1930-1931	2001	2002
9 RUE DE LOUVAIN	10	10	0	0	1	9	0	0	0	10	PLA	1930-1931	2001	2002
71 AVENUE DE LA FORET-NOIRE	10	10	0	0	0	0	10	0	0	10	PLA	1930-1931	2001	2002
73 AVENUE DE LA FORET-NOIRE	10	10	0	0	0	5	5	0	0	10	PLA	1930-1931	2001	2002
76 AVENUE DE LA FORET-NOIRE	15	15	0	1	7	6	1	0	0	15	PLA	1956-1957	1991	1992
78 AVENUE DE LA FORET-NOIRE	16	16	0	0	1	15	0	0	0	16	PLA	1956-1957	1991	1992
80 AVENUE DE LA FORET-NOIRE	16	16	0	0	8	8	0	0	0	16	PLA	1956-1957	1991	1992
82 AVENUE DE LA FORET-NOIRE	16	16	0	0	8	8	0	0	0	16	PLA	1956-1957	1991	1992
84 AVENUE DE LA FORET-NOIRE	16	16	0	0	0	16	0	0	0	16	PLA	1956-1957	1991	1992
86 AVENUE DE LA FORET-NOIRE	16	16	0	0	8	8	0	0	0	16	PLA	1956-1957	1991	1992
Total	**378**	**378**	**0**	**23**	**132**	**203**	**18**	**2**	**0**	**359**				
LA STRASBOURGEOISE HABITAT														
7 RUE DE LA SOMME	98	98	0	49	48	1	0	0	0	0	PLA	1998	1996	-
Total	**98**	**98**	**0**	**49**	**48**	**1**	**0**	**0**	**0**	**0**				
Total	**1905**	**1890**	**1**	**191**	**524**	**962**	**181**	**40**	**7**	**1761**				

QUARTIER DE STRASBOURG-VIEUX CRONENBOURG

Volume du parc au 1er janvier 2011	Nouvelles mises en service 2010
263 logements	aucune mise en service en 2010

Bailleur	Total logements	conven-tionnés	Cham bres	T1	T2	T3	T4	T5	T6et+
SIBAR	94	60	0	0	8	43	35	8	0
CUS HABITAT	67	64	0	8	13	18	21	7	0
HABITATION MODERNE	49	49	0	1	11	23	10	4	0
IMMOBILIERE 3F	16	16	0	0	10	2	3	1	0
LOGIEST	11	11	0	0	1	10	0	0	0
DOMIAL - HSA	9	9	0	0	2	6	0	1	0
DOMIAL - HFA	8	8	0	1	4	2	1	0	0
PERSPECTIVES HABITAT	5	5	0	0	0	2	2	1	0
BATIGERE NORD-EST	4	0	0	0	0	4	0	0	0
TOTAL QUARTIER	**263**	**222**	**0**	**10**	**49**	**110**	**72**	**22**	**0**

	Chambres	T1	T2	T3	T4	T5	T6&+
Strasbourg	1,4 %	5,2 %	15,2 %	39,9 %	28,9 %	8,1 %	1,4 %
Quartier	0 %	3,8 %	18,6 %	41,8 %	27,4 %	8,4 %	0 %

	Total logements	Logts conventionnés	Chambres	T1	T2	T3	T4	T5	T6 &+	Nb logts réhabilités	Financement	Date mise en service	Date Convention	Date Réhabilitation
STRASBOURG - VIEUX CRONENBOURG														
BATIGERE NORD-EST														
5 RUE GRIMLING	4	0	0	0	0	4	0	0	0	0	ILN	2006	-	-
Total	**4**	**0**	**0**	**0**	**0**	**4**	**0**	**0**	**0**	**0**				
CUS HABITAT														
102 ROUTE DE MITTELHAUSBERGEN	5	5	0	0	1	1	3	0	0	0	P.L.A. C.D.C.	1999	1999	0
102 ROUTE DE MITTELHAUSBERGEN	1	1	0	0	0	1	0	0	0	0	P.L.A. Tres Social	1999	1999	0
114 ROUTE DE MITTELHAUSBERGEN	3	3	0	0	0	0	2	1	0	3	P.L.F. C.D.C.	1989	1989	1989
21 RUE JULES VERNE	5	5	0	0	1	2	1	1	0	0	P.L.A. C.D.C.	1999	1999	0
21 RUE JULES VERNE	2	2	0	0	1	0	0	1	0	0	P.L.A. Tres Social	1999	1999	0
7 RUE DU KRONTHAL	3	0	0	0	0	3	0	0	0	3	NULL	1994		1996
56 RUE DU RIETH	1	1	0	0	0	0	1	0	0	0	P.L.A. C.D.C.	1984	1984	0
18 RUE JACOB MAYER	24	24	0	4	5	6	7	2	0	0	P.L.F. C.D.C.	1990	1990	0
20 RUE JACOB MAYER	23	23	0	4	5	5	7	2	0	0	P.L.F. C.D.C.	1990	1990	0
Total	**67**	**64**	**0**	**8**	**13**	**18**	**21**	**7**	**0**	**6**				
DOMIAL - HABITAT FAMILIAL D'ALSACE														
11 RUE BASTIAN	8	8	0	1	4	2	1	0	0	8	PLUS	2002	2002	2002
Total	**8**	**8**	**0**	**1**	**4**	**2**	**1**	**0**	**0**	**8**				
DOMIAL - HABITAT DES SALARIES D'ALSACE														
RUE BASTIAN	9	9	0	0	2	6	0	1	0	0	PLUS	2005		
Total	**9**	**9**	**0**	**0**	**2**	**6**	**0**	**1**	**0**	**0**				
HABITATION MODERNE														
36 RUE SAINT FLORENT	5	5	0	0	3	1	1	0	0	0	PLA-PLUS	2002	2003	2004
29 RUE DE LA ROTONDE	6	6	0	0	2	4	0	0	0	0	PLUS	2005	2003	-
11 ROUTE D'OBERHAUSBERGEN	6	6			2	3	1				PLUS	2009		
11 RUE JOSEPH HOLTERBACH	15	15	0	0	2	7	4	2	0	0	PLS	2006	2003	-
5 RUE DE STEINBOURG	17	17	0	1	2	8	4	2	0	0	PLUS	2008		
Total	**49**	**49**	**0**	**1**	**11**	**23**	**10**	**4**	**0**	**0**				
IMMOBILIERE 3F														
7 RUE BASTIAN	8	8	0	0	8	0	0	0	0	8	PLATS	1996	1996	1997
120 ROUTE DE MITTELHAUSBERGEN	8	8	0	0	2	2	3	1	0	0	PLUS	2005	2005	
Total	**16**	**16**	**0**	**0**	**10**	**2**	**3**	**1**	**0**	**8**				
LOGIEST														
73 RUE HEIDENBERG	11	11	0	0	1	10	0	0	0	0	PLAI	1993	1993	-
Total	**11**	**11**	**0**	**0**	**1**	**10**	**0**	**0**	**0**	**0**				
PERSPECTIVES HABITAT														
6 RUE DU KOCHERSBERG	5	5	0	0	0	2	2	1	0	0	PLUS	2008	EN COURS	-
Total	**5**	**5**	**0**	**0**	**0**	**2**	**2**	**1**	**0**	**0**				
SIBAR														
2 RUE DU KLINGENTHAL	10	10	0	0	0	5	0	5	0	10	PALULOS	1961	1992	1993
4 RUE DU KLINGENTHAL	10	10	0	0	0	5	5	0	0	10	PALULOS	1961	1992	1993
6 RUE DU KLINGENTHAL	10	10	0	0	0	5	5	0	0	10	PALULOS	1976	1992	1993
8 RUE DU KLINGENTHAL	10	10	0	0	0	5	5	0	0	10	PALULOS	1961	1992	1993
9 RUE DU KLINGENTHAL	15	0	0	0	3	7	5	0	0	0	PLA CFF	1988	-	-
11 RUE DU KLINGENTHAL	19	0	0	0	5	6	5	3	0	0	PLA CFF	1989	-	-
14 RUE DU KLINGENTHAL	10	10	0	0	0	5	5	0	0	10	PALULOS	1963	1992	1993
16 RUE DU KLINGENTHAL	10	10	0	0	0	5	5	0	0	10	PALULOS	1962	1992	1993
Total	**94**	**60**	**0**	**0**	**8**	**43**	**35**	**8**	**0**	**60**				
Total	**263**	**222**	**0**	**10**	**49**	**110**	**72**	**22**	**0**	**82**				

QUARTIER DE STRASBOURG-WACKEN-CONTADES

Volume du parc au 1er janvier 2011	Nouvelles mises en service 2010
203 logements	aucune mise en service en 2010

Bailleur	Total logements	conven-tionnés	Cham bres	T1	T2	T3	T4	T5	T6et+
SIBAR	118	118	0	0	0	42	50	26	0
CUS HABITAT	61	61	0	0	6	50	5	0	0
BATIGERE NORD-EST	12	0	0	0	0	10	2	0	0
IMMOBILIERE 3F	12	12	0	0	0	6	2	4	0
TOTAL QUARTIER	**203**	**191**	**0**	**0**	**6**	**108**	**59**	**30**	**0**

	Chambres	T1	T2	T3	T4	T5	T6&+
Strasbourg	1,4 %	5,2 %	15,2 %	39,9 %	28,9 %	8,1 %	1,4 %
Quartier	0 %	0 %	3 %	53,2 %	29,1 %	14,8 %	0 %

	Total logements	Logts conventionnés	Chambres	T1	T2	T3	T4	T5	T6 &+	Nb logts réhabilités	Financement	Date mise en service	Date Convention	Date Réhabilitation
STRASBOURG - WACKEN-CONTADES														
BATIGERE NORD-EST														
7 RUE CHARLES GRAD	12	0	0	0	0	10	2	0	0	0	PLI	1989	-	-
Total	**12**	**0**	**0**	**0**	**0**	**10**	**2**	**0**	**0**	**0**				
CUS HABITAT														
1 RUE LEON BOLL	10	10	0	0	0	10	0	0	0	10	ACCORD LOCATIF	1932	1995	1995
11 RUE LAUTH	9	9	0	0	0	9	0	0	0	9	ACCORD LOCATIF	1932	1995	1995
13 RUE LAUTH	9	9	0	0	0	9	0	0	0	9	ACCORD LOCATIF	1932	1995	1995
15 RUE LAUTH	9	9	0	0	0	9	0	0	0	9	ACCORD LOCATIF	1932	1995	1995
17 RUE LAUTH	15	15	0	0	6	4	5	0	0	15	ACCORD LOCATIF	1932	1995	1995
9 RUE LAUTH	9	9	0	0	0	9	0	0	0	9	ACCORD LOCATIF	1932	1995	1995
Total	**61**	**61**	**0**	**0**	**6**	**50**	**5**	**0**	**0**	**61**				
IMMOBILIERE 3F														
10 RUE DE BITCHE	12	12	0	0	0	6	2	4	0	0	PLUS	2005	2004	
Total	**12**	**12**	**0**	**0**	**0**	**6**	**2**	**4**	**0**	**0**				
SIBAR														
2 RUE DE L'ABBE WETTERLE	10	10	0	0	0	5	5	0	0	10	PALULOS	1958	1987	1988
4 RUE DE L'ABBE WETTERLE	10	10	0	0	0	5	5	0	0	10	PALULOS	1958	1987	1988
6 RUE DE L'ABBE WETTERLE	12	12	0	0	0	0	6	6	0	12	PALULOS	1959	1987	1988
8 RUE DE L'ABBE WETTERLE	12	12	0	0	0	0	6	6	0	12	PALULOS	1959	1987	1988
10 RUE DE L'ABBE WETTERLE	12	12	0	0	0	0	6	6	0	12	PALULOS	1958	1987	1988
12 RUE DE L'ABBE WETTERLE	8	8	0	0	0	4	4	0	0	8	PALULOS	1958	1987	1988
14 RUE DE L'ABBE WETTERLE	8	8	0	0	0	4	4	0	0	8	PALULOS	1958	1987	1988
16 RUE DE L'ABBE WETTERLE	8	8	0	0	0	4	4	0	0	8	PALULOS	1958	1987	1988
18 RUE DE L'ABBE WETTERLE	8	8	0	0	0	4	4	0	0	8	PALULOS	1958	1987	1988
3 RUE LEON BOLL	10	10	0	0	0	6	4	0	0	10	PALULOS	1958	1987	1988
5 RUE LAUTH	10	10	0	0	0	5	1	4	0	10	PALULOS	1958	1987	1988
7 RUE LAUTH	10	10	0	0	0	5	1	4	0	10	PALULOS	1959	1987	1988
Total	**118**	**118**	**0**	**0**	**0**	**42**	**50**	**26**	**0**	**118**				
Total	**203**	**191**	**0**	**0**	**6**	**108**	**59**	**30**	**0**	**179**				
Total COMMUNE DE STRASBOURG	**34234**	**30773**	**1392**	**1793**	**5204**	**13645**	**9888**	**2775**	**465**	**25736**				
Total CUS	**50185**	**44684**	**1741**	**2590**	**7731**	**20009**	**14641**	**4097**	**537**	**35435**				
Total DEPARTEMENT DU BAS-RHIN	**63183**	**56579**	**1803**	**2994**	**9799**	**24487**	**19018**	**5637**	**648**	**40105**				

TABLE DE CORRESPONDANCE COMMUNES/TERRITOIRES

Nom commune	Zones d'observation	à partir de la page
ACHENHEIM	Truchtersheim	105
ALBE	Barr_Villé	15
ALLENWEILER	Saverne	99
ALTWILLER	Sarre-Union_Drulingen	93
ANDLAU	Barr_Villé	15
AVOLSHEIM	Molsheim	65
BALDENHEIM	Marckolsheim_Sélestat	55
BARR	Barr_Villé	15
BASSEMBERG	Barr_Villé	15
BEHLENHEIM	Truchtersheim	105
BELMONT	Haute Bruche	51
BENFELD	Erstein_Benfeld	29
BERGBIETEN	Wasselonne	109
BERNARDVILLE	Barr_Villé	15
BERSTHEIM	Haguenau _ Bischwiller	35
BETSCHDORF	Wissembourg	113
BISCHHEIM	CUS	121
BISCHOFFSHEIM	Obernai	83
BISCHWILLER	Haguenau _ Bischwiller	35
BOERSCH	Obernai	83
BOURG BRUCHE	Haute Bruche	51
BOUXWILLER	Bouxwiller _ Hochfelden	21
BREITENAU	Barr_Villé	15
BREITENBACH	Barr_Villé	15
BROQUE (LA)	Haute Bruche	51
BRUMATH	Brumath	25
CHATENOIS	Marckolsheim_Sélestat	55
DACHSTEIN	Molsheim	65
DAHLENHEIM	Wasselonne	109
DANGOLSHEIM	Wasselonne	109
DETTWILLER	Saverne	99
DIEFFENBACH AU VAL	Barr_Villé	15
DIEMERINGEN	Sarre-Union_Drulingen	93
DINSHEIM SUR BRUCHE	Molsheim	65
DORLISHEIM	Molsheim	65
DOSSENHEIM-SUR-ZINZEL	Bouxwiller _ Hochfelden	21
DRULINGEN	Sarre-Union_Drulingen	93
DRUSENHEIM	Haguenau _ Bischwiller	35
DUTTLENHEIM	Molsheim	65
EBERSHEIM	Marckolsheim_Sélestat	55
EBERSMUNSTER	Marckolsheim_Sélestat	55
ECKBOLSHEIM	CUS	121
ELSENHEIM	Marckolsheim_Sélestat	65
ENTZHEIM	CUS	121
EPFIG	Barr_Villé	15
ERGERSHEIM	Molsheim	65
ERNOLSHEIM SUR BRUCHE	Molsheim	65
ERSTEIN	Erstein_Benfeld	29
ESCHAU	CUS	121
FEGERSHEIM	CUS	121
FORT LOUIS	Haguenau _ Bischwiller	35
FOUCHY	Barr_Villé	15
FOUDAY	Haute Bruche	51
FROESCHWILLER	Niederbronn	73
FROHMUHL	La Petite-Pierre	89
GAMBSHEIM	Brumath	25
GEISPOLSHEIM	CUS	121
GEISWILLER	Bouxwiller _ Hochfelden	21
GERSTHEIM	Erstein_Benfeld	29
GOERSDORF	Niederbronn	73
GRENDELBRUCH	Obernai	83
GRESSWILLER	Molsheim	65
GRIES	Brumath	25
GRIESHEIM PRES MOLSHEIM	Molsheim	65
GUMBRECHTSHOFFEN	Niederbronn	73
GUNDERSHOFFEN	Niederbronn	73
HAGUENAU	Haguenau _ Bischwiller	35
HARSKIRCHEN	Sarre-Union_Drulingen	93
HATTEN	Wissembourg	113
HERBITZHEIM	Sarre-Union_Drulingen	93

Nom commune	Zones d'observation	à partir de la page
HERBSHEIM	Erstein_Benfeld	29
HERRLISHEIM	Haguenau _ Bischwiller	35
HILSENHEIM	Marckolsheim_Sélestat	55
HOCHFELDEN	Bouxwiller _ Hochfelden	21
HOENHEIM	CUS	121
HOERDT	Brumath	25
HOHENGOEFT	Wasselonne	109
HOLTZHEIM	CUS	121
HUTTENDORF	Haguenau _ Bischwiller	35
HUTTENHEIM	Erstein_Benfeld	29
ILLKIRCH-GRAFFENSTADEN	CUS	121
INGWILLER	Bouxwiller _ Hochfelden	21
ITTENHEIM	Truchtersheim	105
KESKASTEL	Sarre-Union_Drulingen	93
KIRRBERG	Sarre-Union_Drulingen	93
KNOERSHEIM	Wasselonne	109
KOEGENHEIM	Erstein_Benfeld	29
KRAFFT	Erstein_Benfeld	29
LAMPERTHEIM	CUS	121
LAMPERTSLOCH	Niederbronn	73
LANGENSOULTZBACH	Niederbronn	73
LAUTERBOURG	Wissembourg	113
LINGOLSHEIM	CUS	121
LIPSHEIM	CUS	121
LOHR	La Petite-Pierre	89
LORENTZEN	Sarre-Union_Drulingen	93
LUTZELHOUSE	Haute Bruche	51
MARCKOLSHEIM	Marckolsheim_Sélestat	55
MARLENHEIM	Wasselonne	109
MARMOUTIER	Saverne	99
MERTZWILLER	Niederbronn	73
MITTELBERGHEIM	Barr_Villé	
MOLSHEIM	Molsheim	65
MONSWILLER	Saverne	99
MORSBRONN-LES-BAINS	Niederbronn	73
MUNDOLSHEIM	CUS	121
MUTTERSHOLTZ	Marckolsheim_Sélestat	55
MUTZIG	Molsheim	65
NEUGATHEIM-ITTLENHEIM	Truchtersheim	105
NEUWILLER LES SAVERNE	Bouxwiller _ Hochfelden	21
NIEDERBRONN-LES-BAINS	Niederbronn	73
NIEDERHASLACH	Molsheim	65
NIEDERLAUTERBACH	Wissembourg	113
OBENHEIM	Erstein_Benfeld	29
OBERBRONN	Niederbronn	73
OBERDORF-SPACHBACH	Niederbronn	73
OBERHAUSBERGEN	CUS	121
OBERNAI	Obernai	83
OBERSCHAEFFOLSHEIM	CUS	121
ODRATZHEIM	Wasselonne	109
OFFENDORF	Haguenau _ Bischwiller	35
ORSCHWILLER	Marckolsheim_Sélestat	55
OSTHOFFEN	Truchtersheim	105
OSTWALD	CUS	121
OTTERSTHAL	SAVERNE	99
OTTERSWILLER	Saverne	99
OTTROTT	Obernai	83
PETITE PIERRE (LA)	La Petite-Pierre	89
PFAFFENHOFFEN	Niederbronn	73
PFULGRIESHEIM	Truchtersheim	105
PLOBSHEIM	CUS	121
PRINTZHEIM	SAVERNE	99
PUBERG	La Petite-Pierre	89
REICHSHOFFEN	Niederbronn	73
REICHSTETT	CUS	121
REIPERTSWILLER	La Petite-Pierre	89
RHINAU	Erstein_Benfeld	29
ROPPENHEIM	Haguenau _ Bischwiller	35
ROESCHWOOG	Haguenau_Bischwiller	35

Nom commune	Zones d'observation	à partir de la page
ROSENWILLER	Obernai	83
ROSHEIM	Obernai	83
ROSSFELD	Erstein_Benfeld	29
ROSTEIG	La Petite-Pierre	89
ROTHAU	Haute Bruche	51
ROUNTZENHEIM	Haguenau_Bischwiller	35
RUSS	Haute Bruche	51
SAALES	Haute Bruche	51
SAASENHEIM	Marckolsheim_Sélestat	55
SAESSOLSHEIM	Saverne	99
SAINT BLAISE LA ROCHE	Haute Bruche	51
SAINT PIERRE	Barr_Villé	15
SAINT PIERRE BOIS	Barr_Villé	15
SARRE-UNION	Sarre-Union_Drulingen	93
SARREWERDEN	Sarre-Union_Drulingen	93
SAVERNE	Saverne	99
SCHAFFHOUSE SUR ZORN	Bouxwiller _ Hochfelden	21
SCHARRACHBERGHEIM	Wasselonne	109
SCHERWILLER	Marckolsheim_Sélestat	55
SCHILLERSDORF	Bouxwiller_Hochfelden	21
SCHILTIGHEIM	CUS	121
SCHIRMECK	Haute Bruche	51
SCHOENAU	Marckolsheim_Sélestat	55
SCHWEIGHOUSE SUR MODER	Haguenau _ Bischwiller	35
SELESTAT	Marckolsheim_Sélestat	55
SELTZ	Wissembourg	113
SERMERSHEIM	Erstein_Benfeld	29
SESSENHEIM	Haguenau _ Bischwiller	35
SOUFFELWEYERSHEIM	CUS	121
SOUFFLENHEIM	Haguenau _ Bischwiller	35
SOULTZ-LES-BAINS	Molsheim	65
SOULTZ-SOUS-FORETS	Wissembourg	113
SPARSBACH	Bouxwiller _ Hochfelden	21
STEIGE	Barr_Villé	15
STEINBOURG	Saverne	99
STILL	Molsheim	65
STRASBOURG	CUS	121
STRUTH	La Petite Pierre	89
SUNDHOUSE	Marckolsheim_Sélestat	55
TRIEMBACH-AU-VAL	Barr_Villé	15
TRUCHTERSHEIM	Truchtersheim	105
UBERACH	Niederbronn	73
UHLWILLER	Haguenau_Bischwiller	35
URBEIS	Barr_Villé	15
VENDENHEIM	CUS	121
VILLE	Barr_Villé	15
VOELLERDINGEN	Sarre-Union_Drulingen	93
WACKENBACH-SCHIRMECK	Haute Bruche	51
WAHLENHEIM	Brumath	25
WALBOURG	Niederbronn	73
WALCK (LA)	Niederbronn	73
WALDHAMBACH	Sarre-Union_Drulingen	93
WANGENBOURG-ENGENTHAL	Wasselonne	109
WANTZENAU (LA)	CUS	121
WASSELONNE	Wasselonne	109
WESTHOFFEN	Wasselonne	109
WEYER	Sarre-Union_Drulingen	93
WIMMENAU	La Petite-Pierre	89
WINGEN SUR MODER	La Petite-Pierre	89
WINGERSHEIM	Bouxwiller _ Hochfelden	21
WINTZENHEIM-KOCHERSBERG	Truchtersheim	105
WISCHES	Haute Bruche	51
WISSEMBOURG	Wissembourg	113
WITTISHEIM	Marckolsheim_Sélestat	55
WOERTH	Niederbronn	73
WOLFISHEIM	CUS	121
WOLSCHHEIM	Saverne	99
ZEHNACKER	Wasselonne	109
ZINSWILLER	Niederbronn	73