

OBSERVATOIRE
DE L'HABITAT



Répertoire du logement social dans le département du Bas-Rhin

Présentation par SCoT, EPCI
Communes et quartiers de Strasbourg

État au 1^{er} janvier 2013

Programme de travail partenarial

Equipe projet : Sandrine LECHNER, Amandine HERBETH, Maryline ROUSSETTE, Fanny CHAILLOUX, Pierre DE CADENET

OCTOBRE 2014 © ADEUS

L'agence de développement et d'urbanisme de l'agglomération strasbourgeoise
9 rue Brûlée - CS 80047 - 67002 Strasbourg Cedex

OBSERVATOIRE DE L'HABITAT

RÉPERTOIRE DU LOGEMENT SOCIAL DANS LE DEPARTEMENT DU BAS-RHIN

Etat au 1^{er} janvier 2013

Présentation par SCoT, EPCI, communes de la CUS et quartiers de Strasbourg

PREAMBULE

Dans le cadre des activités de son Observatoire de l'habitat, l'ADEUS édite chaque année un Répertoire du logement social à l'échelle du département du Bas-Rhin.

Pour la première fois en 2014, ce document a été alimenté par le **Répertoire du Parc Locatif Social** (RPLS, source DREAL Alsace). Pour s'assurer de la cohérence des analyses présentées dans ce document, un **groupe de travail partenarial**, réunissant les différents services de l'Etat, le Conseil Général du Bas-Rhin, la Communauté Urbaine de Strasbourg et l'Association Régionale des organismes HLM d'Alsace, a été constitué.

Le Répertoire du logement social comptabilise ainsi les logements locatifs sociaux de **33 bailleurs sociaux**, répartis dans le département. Sont exclus de ce document les logements locatifs sociaux non conventionnés détenus par les Sociétés d'Economie Mixte.

Les modes de financement mis en œuvre pour la construction ou l'acquisition-amélioration des logements sociaux sont multiples et traduisent les différentes évolutions législatives en matière de logement aidé.

Pour faciliter la lecture du Répertoire, les logements ont été regroupés en **4 grandes catégories de financement** : PLAI, PLUS, PLS, Logement non conventionné.

De plus, le nombre de logements sociaux recensés dans ce document ne correspond pas à celui des logements rentrant dans la définition de la loi « Duflot » n° 2013-61 du 18 janvier 2013. Le décompte de ces derniers est indiqué en parallèle, pour les communes concernées. Les clauses de diffusion ne permettent toutefois pas de détailler cette information à l'adresse.

Ce document a été mis à jour en 2014 et donne une image du parc locatif social (RPLS, source DREAL) au 1^{er} janvier 2013.

SOMMAIRE

LES LOGEMENTS SOCIAUX DANS LE BAS-RHIN AU 1 ^{er} JANVIER 2013	9
TERRITOIRE DU SCOT D’ALSACE BOSSUE	11
TERRITOIRE DU SCOT DE LA BANDE RHENANE NORD	17
TERRITOIRE DU SCOT DE LA BRUCHE	24
TERRITOIRE DU SCOT DE SELESTAT ET SA REGION	33
TERRITOIRE DU SCOT DU PIEMONT DES VOSGES	43
TERRITOIRE DU SCOT DE LA REGION DE SAVERNE	50
TERRITOIRE DU SCOT DE L’ALSACE DU NORD	60
TERRITOIRE DU SCOT DE LA REGION DE STRASBOURG - hors CUS	79
TERRITOIRE DU SCOT DE LA REGION DE STRASBOURG - CUS	90
COMMUNE DE BISCHHEIM	
COMMUNE D'ECKBOLSHEIM	
COMMUNE D'ENTZHEIM	
COMMUNE D'ESCHAU	
COMMUNE DE FEGERSCHEIM	
COMMUNE DE GEISPOLSHEIM	
COMMUNE DE HOENHEIM	
COMMUNE DE HOLTZHEIM	
COMMUNE D'ILLKIRCH-GRAFFENSTADEN	
COMMUNE DE LA WANTZENAU	
COMMUNE DE LAMPERTHEIM	
COMMUNE DE LINGOLSHEIM	
COMMUNE DE LIPSHEIM	
COMMUNE DE MUNDOLSHEIM	
COMMUNE D'OBERHAUSBERGEN	
COMMUNE D'OBERSCHAEFFOLSHEIM	
COMMUNE D'OSTWALD	
COMMUNE DE PLOBSHEIM	
COMMUNE DE REICHSTETT	
COMMUNE DE SCHILTIGHEIM	
COMMUNE DE SOUFFELWEYERSHEIM	
COMMUNE DE VENDENHEIM	
COMMUNE DE WOLFISHEIM	

TERRITOIRE DU SCOT DE LA REGION DE STRASBOURG - CUS, QUARTIERS DE STRASBOURG 152

QUARTIER DE STRASBOURG-CANARDIERE EST

QUARTIER DE STRASBOURG-CANARDIERE OUEST

QUARTIER DE STRASBOURG-CITE DE L'ILL

QUARTIER DE STRASBOURG-CRONENBOURG OUEST

QUARTIER DE STRASBOURG-ELSAU

QUARTIER DE STRASBOURG-ESPLANADE

QUARTIER DE STRASBOURG-FORÊT-NOIRE

QUARTIER DE STRASBOURG-GARE

QUARTIER DE STRASBOURG-HAUTEPIERRE

QUARTIER DE STRASBOURG-KABLE

QUARTIER DE STRASBOURG-KOENIGSHOFFEN EST

QUARTIER DE STRASBOURG-KOENIGSHOFFEN OUEST

QUARTIER DE STRASBOURG-KRUTENAU

QUARTIER DE STRASBOURG-MAIRIE (BROGLIE)

QUARTIER DE STRASBOURG-MEINAU

QUARTIER DE STRASBOURG-MONTAGNE VERTE

QUARTIER DE STRASBOURG-NEUDORF CENTRE

QUARTIER DE STRASBOURG-NEUDORF EST

QUARTIER DE STRASBOURG-NEUDORF OUEST

QUARTIER DE STRASBOURG-NEUHOF

QUARTIER DE STRASBOURG-ORANGERIE

QUARTIER DE STRASBOURG-PETITE-FRANCE

QUARTIER DE STRASBOURG-POINCARÉ

QUARTIER DE STRASBOURG-POLYGONE

QUARTIER DE STRASBOURG-PORT DU RHIN

QUARTIER DE STRASBOURG-ROBERTSAU

QUARTIER DE STRASBOURG-STOCKFELD

QUARTIER DE STRASBOURG-VAUBAN

QUARTIER DE STRASBOURG-VIEUX CRONENBOURG

QUARTIER DE STRASBOURG-WACKEN-CONTADES

Les logements sociaux dans le Bas-Rhin au 1er janvier 2013

Etat des lieux général

Le parc de logements géré par les bailleurs sociaux atteint, dans le Bas-Rhin au **1er janvier 2013, 60 517 unités**. Cela représente une augmentation de 2,6 % par rapport au 1er janvier 2012. Dans ce même parc, **58 736 logements sont conventionnés** et correspondent donc à la définition du logement social selon la loi « Duflot » n° 2013-61 du 18 janvier 2013.

" Au 1er janvier 2013, **plus de 40 % des communes** comptent des logements sociaux dans le département du Bas-Rhin. Toutefois, il existe de grandes disparités entre ces communes car un peu **moins de 40 % d'entre elles** comptabilisent moins de dix logements aidés. La seule ville de **Strasbourg** détient quant à elle **54 % des logements aidés**, son parc s'élevant à 32 613 unités. D'une manière générale, la Communauté urbaine de Strasbourg ainsi que quelques villes moyennes du département enregistrent les plus fortes concentrations de logements aidés. Dans les villes plus petites, la présence d'un parc social est plus sporadique.

" La taille des logements est caractérisée par **une nette prédominance des 3 et 4 pièces** (70 %) par rapport aux petits (20 %) et aux grands logements (10 %). La CUS regroupe 80 % des petits logements (T1-T2). Les grands logements sont mieux représentés hors CUS. Toutefois, notons que cette importance des grands logements hors CUS n'est pas généralisée. Parmi les EPCI comptant nettement plus de grands logements que la moyenne se trouvent les Communauté de Communes du Pays de la Petite Pierre (SCOT de l'Alsace Bossue), du Pays de la Zorn (SCOTERS) et du Soultzerland (SCOTAN). A contrario, les Communautés de Communes Ackerland (SCOTERS), de la Porte du Vignoble (SCOTERS) et du Pays de Hanau (SCOT de la Région de Saverne) rassemblent davantage de petits logements.

" 15,3 % du parc date d'avant 1960, 15,5 % des années 1960 et 20,1 % des années 1970. Les mises en service sont ensuite en net recul dans les années 1980 (9,8 %). La reprise des années 1990 (14,1 %) se prolonge depuis 2000 (16,9 % sur 2000-2009). Toutefois ce rythme de mise en service, en partie lié aux mesures incitatives des différentes lois à l'œuvre en matière de logement social, reste loin de celui des années 1960.

Evolution récente : l'année 2012

Les mises en service de nouveaux logements, sur l'ensemble du département, s'élèvent à **1 546 unités** (dont 1 069 dans la Communauté Urbaine de Strasbourg, soit 69 % de la production bas-rhinoise). L'année 2012 s'inscrit dans la dynamique enclenchée en 2008 qui marquait un retour à la hausse des nouvelles mises en service, après plusieurs années consécutives de baisse relative. L'année 2012 enregistre le plus haut niveau de mises en service depuis le début du 21^{ème} siècle.

- 17 bailleurs sont gestionnaires des nouveaux programmes mis en service au cours de l'année 2012. Parmi eux, Habitation moderne et CUS Habitat ont mis en service respectivement 350 et 223 nouvelles unités.
- Enfin, notons que 6 communes ont mis en service leurs premiers logements aidés au cours de l'année 2012. Il s'agit de Schnersheim (17), Niederschaeffolsheim (13), Altorf (11), Morschwiller (6), Salenthal (4) et Ettendorf (3). Deux communes de plus de 3 000 habitants restent toujours, en 2011, exemptes de parc social dans le Bas-Rhin : Oberhoffen-sur-Moder et Weyersheim.

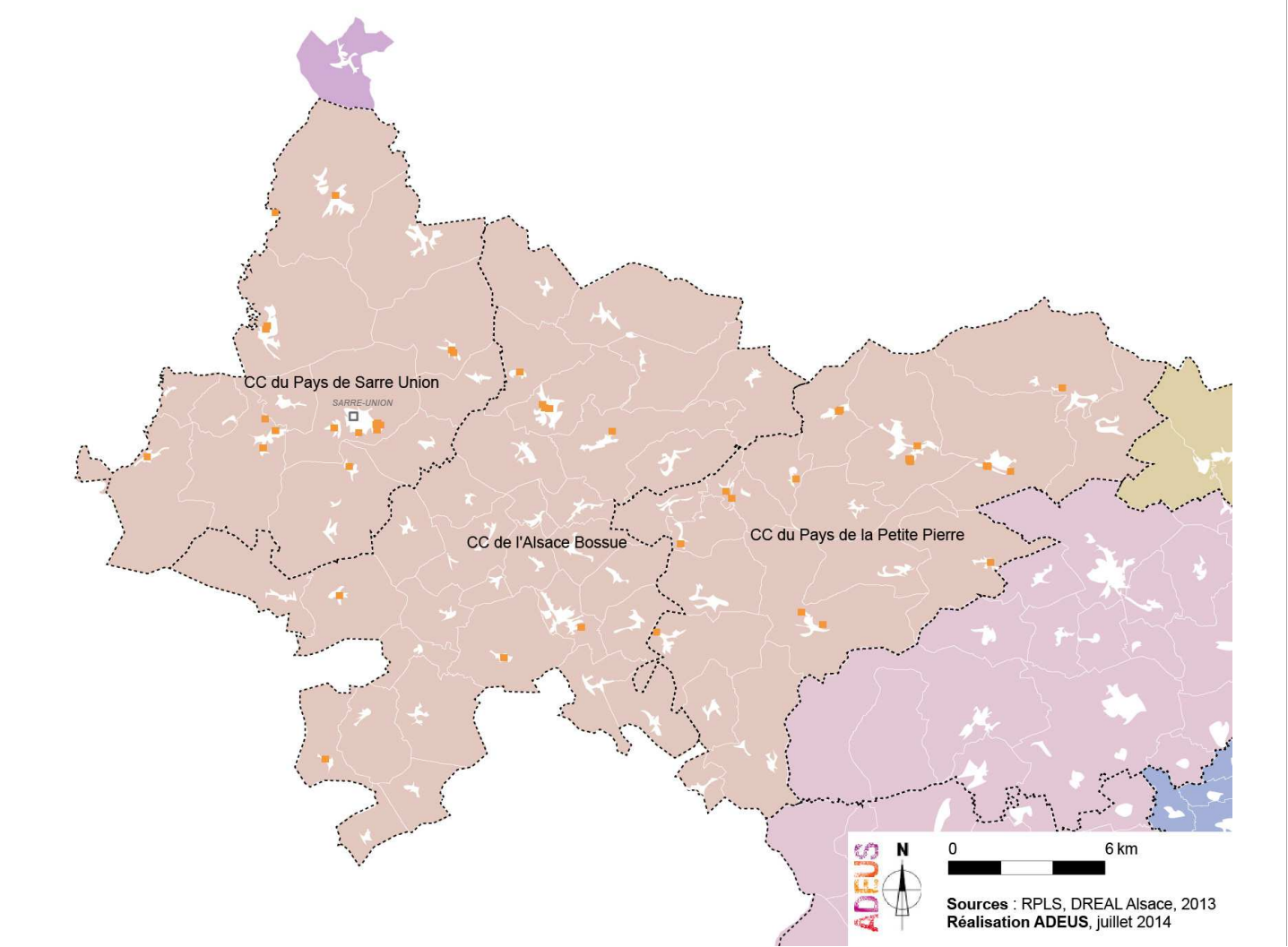
Enjeux :

Le développement du parc social dans le Bas-Rhin s'accélère depuis quatre ans. Il s'effectue cependant toujours en deçà des besoins puisqu'on dénombre en moyenne plus de 22 000 demandes en instance sur l'ensemble du territoire ces dernières années.

La diversification spatiale de l'offre s'accroît, notamment dans les territoires hors CUS qui présentent les plus fortes évolutions en 2012. Les efforts dans ce sens sont toutefois à conforter afin de favoriser une plus grande mixité des territoires. Rappelons également qu'en volume, la CUS regroupe à elle seule près de trois quarts des nouvelles mises en service.

La diversité des logements, notamment quant à leur taille mérite d'être améliorée afin d'offrir des réponses adaptées à un plus grand nombre de ménages demandeurs.

Les évolutions récentes du parc social dans le Bas-Rhin vont dans le sens des orientations fixées par les politiques publiques, telles que le Plan départemental de l'Habitat et les Plans Locaux de l'Habitat de la CUS, de Saverne et de Sélestat. Les efforts sont toutefois à poursuivre et à encourager afin de garantir un niveau élevé de mises en service et favoriser l'adaptation de l'offre aux besoins des ménages tant en termes de taille que de localisation des logements



Volume du Parc au 1er janvier 2014
257

Bailleur	Total	Conventionnés	T1	T2	T3	T4	T5	T6 & +
DOMIAL - HFA	24	24	0	3	13	7	1	0
DOMIAL - HSA	20	14	1	10	8	1	0	0
LOGIEST	11	11	1	1	4	5	0	0
Opus 67	106	106	0	6	24	56	20	0
SIBAR	96	96	1	10	27	39	19	0
Total Territoire	257	251	3	30	76	108	40	0

	T1	T2	T3	T4	T5	T6 +
SCOT ALSACE BOSSUE	1.2%	11.7%	29.6%	42.0%	15.6%	0.0%
Bas-Rhin	4.2%	16.3%	39.6%	29.9%	8.9%	1.0%

Le SCoT de l'Alsace Bossue n'est pas assujetti à la loi « Duflot » n° 2013-61 du 18 janvier 2013 (décrets n° 2013-670 et n° 2013-671).

Altwiller

	Total Logements	Logts Conventionnés		T1	T2	T3	T4	T5	T6 et Plus		Financement	Mise en service
SIBAR												
6 RUE DE L'EGLISE	3	3		0	0	2	1	0	0		PLUS	1995
4 RUE DE L'EGLISE	1	1		0	0	0	0	1	0		PLUS	1990
Total	4	4		0	0	2	1	1	0			
Total Altwiller	4	4		0	0	2	1	1	0			

Diemeringen

	Total Logements	Logts Conventionnés		T1	T2	T3	T4	T5	T6 et Plus		Financement	Mise en service
LOGIEST												
11 RUE DES REMPARTS	5	5		0	0	0	5	0	0		PLUS	2005
11 RUE DU FAUBOURG	6	6		1	1	4	0	0	0		PLUS	2004
Total	11	11		1	1	4	5	0	0			
	Total Logements	Logts Conventionnés		T1	T2	T3	T4	T5	T6 et Plus		Financement	Mise en service
Opus 67												
2 RUE PAUL PARAY	7	7		0	0	2	5	0	0		PLUS	1997
4 RUE PAUL PARAY	8	8		0	0	1	3	4	0		PLUS	1997
6 RUE PAUL PARAY	7	7		0	0	4	3	0	0		PLUS	1997
Total	22	22		0	0	7	11	4	0			
Total Diemeringen	33	33		1	1	11	16	4	0			

Drulingen

	Total Logements	Logts Conventionnés		T1	T2	T3	T4	T5	T6 et Plus		Financement	Mise en service
Opus 67												
8 RUE DU LEVANT	1	1		0	0	1	0	0	0		PLAI	2009
8 RUE DU LEVANT	5	5		0	0	0	3	2	0		PLUS	1975
6 RUE DU LEVANT	5	5		0	2	3	0	0	0		PLUS	1975
6 RUE DU LEVANT	1	1		0	1	0	0	0	0		PLAI	2009
4C RUE DU LEVANT	1	1		0	0	0	1	0	0		PLUS	2011
4A RUE DU LEVANT	1	1		0	0	0	1	0	0		PLUS	2011
3 RUE DU LEVANT	4	4		0	1	1	1	1	0		PLUS	1970
2B RUE DU LEVANT	1	1		0	0	0	1	0	0		PLUS	2011
2A RUE DU LEVANT	1	1		0	0	0	1	0	0		PLUS	2011
1 RUE DU LEVANT	4	4		0	0	2	2	0	0		PLUS	1970
4B RUE DU LEVANT	1	1		0	0	0	0	1	0		PLUS	2011
Total	25	25		0	4	7	10	4	0			
Total Drulingen	25	25		0	4	7	10	4	0			

Frohmuhl

	Total Logements	Logts Conventionnés		T1	T2	T3	T4	T5	T6 et Plus		Financement	Mise en service
SIBAR												
A9 RUE LA PETITE PIERRE	1	1		0	0	0	0	1	0		PLUS	1989
9 RUE PRINCIPALE	3	3		0	1	1	1	0	0		PLUS	2007
B9 RUE LA PETITE PIERRE	1	1		0	0	0	0	1	0		PLUS	1989
C9 RUE LA PETITE PIERRE	1	1		0	0	0	0	1	0		PLUS	1989
Total	6	6		0	1	1	1	3	0			
Total Frohmuhl	6	6		0	1	1	1	3	0			

Harskirchen

	Total Logements	Logts Conventionnés		T1	T2	T3	T4	T5	T6 et Plus		Financement	Mise en service
SIBAR												
16B RUE DES ROSES	1	1		0	0	1	0	0	0		PLUS	1997
13A RUE DES ROSES	1	1		0	0	0	1	0	0		PLUS	1997
52 RUE DE FENETRANGE	6	6		0	0	2	4	0	0		PLUS	1987
8 RUE D'ALTWILLER	5	5		1	1	1	2	0	0		PLUS	1986
17B RUE DES ROSES	1	1		0	0	1	0	0	0		PLUS	1997
17A RUE DES ROSES	1	1		0	0	1	0	0	0		PLUS	1997
16A RUE DES ROSES	1	1		0	0	1	0	0	0		PLUS	1997
15 RUE DES ROSES	2	2		0	0	2	0	0	0		PLUS	1997
14B RUE DES ROSES	1	1		0	0	0	1	0	0		PLUS	1997

13B RUE DES ROSES	1	1	0	0	0	1	0	0	PLUS	1997
14A RUE DES ROSES	1	1	0	0	0	1	0	0	PLUS	1997
Total Harskirchen	21	21	1	1	9	10	0	0		
	21	21	1	1	9	10	0	0		

Herbitzheim

	Total Logements	Logts Conventionnés	T1	T2	T3	T4	T5	T6 et Plus	Financement	Mise en service
DOMIAL - HSA										
5 RUE DE L'EGLISE	6	6	0	1	4	1	0	0	PLUS	1998
Total Herbitzheim	6	6	0	1	4	1	0	0		
	6	6	0	1	4	1	0	0		

Keskastel

	Total Logements	Logts Conventionnés	T1	T2	T3	T4	T5	T6 et Plus	Financement	Mise en service
Opus 67										
35A RUE DE LA LIBERATION	3	3	0	0	1	2	0	0	PLUS	2002
35B RUE DE LA LIBERATION	3	3	0	0	2	1	0	0	PLUS	2002
Total	6	6	0	0	3	3	0	0		

	Total Logements	Logts Conventionnés	T1	T2	T3	T4	T5	T6 et Plus	Financement	Mise en service
SIBAR										
1 RUE DE CASTEL	5	5	0	1	1	3	0	0	PLUS	1989
Total Keskastel	11	11	0	1	4	6	0	0		

Kirrberg

	Total Logements	Logts Conventionnés	T1	T2	T3	T4	T5	T6 et Plus	Financement	Mise en service
DOMIAL - HSA										
14 RUE DES VIGNES	4	4	0	2	2	0	0	0	PLUS	1999
Total Kirrberg	4	4	0	2	2	0	0	0		
	4	4	0	2	2	0	0	0		

Lohr

	Total Logements	Logts Conventionnés	T1	T2	T3	T4	T5	T6 et Plus	Financement	Mise en service
SIBAR										
17A RUE D'OTTWILLER	1	1	0	0	0	1	0	0	PLUS	2006
Total Lohr	1	1	0	0	0	1	0	0		
	1	1	0	0	0	1	0	0		

Lorentzen

	Total Logements	Logts Conventionnés	T1	T2	T3	T4	T5	T6 et Plus	Financement	Mise en service
DOMIAL - HFA										
77 RUE PRINCIPALE	4	4	0	1	3	0	0	0	PLUS	2004
Total Lorentzen	4	4	0	1	3	0	0	0		
	4	4	0	1	3	0	0	0		

Petite-Pierre (La)

	Total Logements	Logts Conventionnés	T1	T2	T3	T4	T5	T6 et Plus	Financement	Mise en service
SIBAR										
5 COUR LOUISE WEISS	1	1	0	0	0	0	1	0	PLUS	2009
9 COUR LOUISE WEISS	1	1	0	0	0	0	1	0	PLUS	2009
8 COUR LOUISE WEISS	1	1	0	0	0	0	1	0	PLUS	2009
7 COUR LOUISE WEISS	1	1	0	0	0	0	1	0	PLUS	2009
5 RUE LUC HUBER	4	4	0	0	0	4	0	0	PLUS	1989
4 COUR LOUISE WEISS	1	1	0	0	0	0	1	0	PLUS	2009
3 COUR LOUISE WEISS	1	1	0	0	0	0	1	0	PLUS	2009
2 COUR LOUISE WEISS	1	1	0	0	0	0	1	0	PLUS	2009
6 COUR LOUISE WEISS	1	1	0	0	0	0	1	0	PLUS	2009

	Total	12	12	0	0	0	4	8	0		
Total	Petite-Pierre (La)	12	12	0	0	0	4	8	0		

Puberg

	Total Logements	Logts Conventionnés	T1	T2	T3	T4	T5	T6 et Plus	Financement	Mise en service
SIBAR										
4A RUE DES VERGERS	1	1	0	0	0	1	0	0	PLUS	2000
5A RUE DES VERGERS	1	1	0	0	0	1	0	0	PLS	2000
Total	2	2	0	0	0	2	0	0		
Total	Puberg	2	0	0	0	2	0	0		

Reipertswiller

	Total Logements	Logts Conventionnés	T1	T2	T3	T4	T5	T6 et Plus	Financement	Mise en service
Opus 67										
2 RUE DES LILAS	1	1	0	0	0	0	1	0	PLUS	1993
8 RUE DES LILAS	1	1	0	0	0	0	1	0	PLUS	1993
1 RUE DES LILAS	1	1	0	0	0	0	1	0	PLUS	1993
4 RUE DES LILAS	1	1	0	0	0	1	0	0	PLUS	1993
6 RUE DES LILAS	1	1	0	0	0	1	0	0	PLUS	1993
Total	5	5	0	0	0	2	3	0		
Total	Reipertswiller	5	0	0	0	2	3	0		

Rosteig

	Total Logements	Logts Conventionnés	T1	T2	T3	T4	T5	T6 et Plus	Financement	Mise en service
DOMIAL - HFA										
1 RUE SCHEITERBERG	4	4	0	0	1	3	0	0	PLUS	2002
Total	4	4	0	0	1	3	0	0		
	Total Logements	Logts Conventionnés	T1	T2	T3	T4	T5	T6 et Plus	Financement	Mise en service
SIBAR										
18 RUE PRINCIPALE	6	6	0	5	1	0	0	0	PLUS	1995
Total	6	6	0	5	1	0	0	0		
Total	Rosteig	10	0	5	2	3	0	0		

Sarre-Union

	Total Logements	Logts Conventionnés	T1	T2	T3	T4	T5	T6 et Plus	Financement	Mise en service
Opus 67										
5 IMPAS.CHATEAU D'EAU	1	1	0	0	0	1	0	0	PLUS	1980
23 IMPAS.CHATEAU D'EAU	1	1	0	0	0	1	0	0	PLUS	1980
24 IMPAS.CHATEAU D'EAU	1	1	0	0	0	1	0	0	PLUS	1980
25 IMPAS.CHATEAU D'EAU	1	1	0	0	0	1	0	0	PLUS	1980
26 IMPAS.CHATEAU D'EAU	1	1	0	0	0	1	0	0	PLUS	1980
3 IMPAS.CHATEAU D'EAU	1	1	0	0	0	1	0	0	PLUS	1980
4 IMPAS. CHATEAU D'EAU	1	1	0	0	0	1	0	0	PLUS	1980
48 RUE DE RIMSDORF	6	6	0	2	1	1	2	0	PLUS	1970
7 IMPAS.CHATEAU D'EAU	1	1	0	0	0	1	0	0	PLUS	1980
6 IMPAS.CHATEAU D'EAU	1	1	0	0	0	1	0	0	PLUS	1980
9 IMPAS.CHATEAU D'EAU	1	1	0	0	0	1	0	0	PLUS	1980
22 IMPAS.CHATEAU D'EAU	1	1	0	0	0	1	0	0	PLUS	1980
46 RUE DE RIMSDORF	6	6	0	0	3	3	0	0	PLUS	1970
13 IMPAS.CHATEAU D'EAU	1	1	0	0	0	1	0	0	PLUS	1980
8 IMPAS.CHATEAU D'EAU	1	1	0	0	0	1	0	0	PLUS	1980
1 IMPAS.CHATEAU D'EAU	2	2	0	0	0	2	0	0	PLUS	1980
11 IMPAS.CHATEAU D'EAU	1	1	0	0	0	1	0	0	PLUS	1980
21 IMPAS.CHATEAU D'EAU	1	1	0	0	0	1	0	0	PLUS	1980
14 IMPAS.CHATEAU D'EAU	1	1	0	0	0	1	0	0	PLUS	1980
15 IMPAS. CHATEAU D'EAU	1	1	0	0	0	1	0	0	PLUS	1980
16 IMPAS.CHATEAU D'EAU	1	1	0	0	0	1	0	0	PLUS	1980
17 IMPAS.CHATEAU D'EAU	1	1	0	0	0	1	0	0	PLUS	1980
18 IMPAS.CHATEAU D'EAU	1	1	0	0	0	1	0	0	PLUS	1980
19 IMPAS.CHATEAU D'EAU	1	1	0	0	0	1	0	0	PLUS	1980
2 GRAND'RUE	3	3	0	0	3	0	0	0	PLUS	1999
2 IMPAS.CHATEAU D'EAU	2	2	0	0	0	2	0	0	PLUS	1980
12 IMPAS.CHATEAU D'EAU	1	1	0	0	0	1	0	0	PLUS	1980
Total	41	41	0	2	7	30	2	0		

	Total Logements	Logts Conventionnés		T1	T2	T3	T4	T5	T6 et Plus		Financement	Mise en service
SIBAR												
7 HAMEAU DU NEUBRONN	1	1		0	0	0	1	0	0		PLUS	1984
5 HAMEAU DU NEUBRONN	1	1		0	0	0	1	0	0		PLUS	1984
8A RUE DES SOURCES	6	6		0	0	3	3	0	0		PLUS	1999
8 HAMEAU DU NEUBRONN	1	1		0	0	0	1	0	0		PLUS	1984
6 RUE DES MAGASINS	2	2		0	0	1	0	1	0		PLUS	1989
6 HAMEAU DU NEUBRONN	1	1		0	0	0	1	0	0		PLUS	1984
4 HAMEAU DU NEUBRONN	1	1		0	0	0	0	1	0		PLUS	1984
3 HAMEAU DU NEUBRONN	1	1		0	0	0	0	1	0		PLUS	1984
46 RUE DE PHALSBOURG	1	1		0	0	0	0	1	0		PLUS	2012
25 RUE DE L'EGLISE	2	2		0	0	2	0	0	0		PLUS	2000
2 HAMEAU DU NEUBRONN	1	1		0	0	0	1	0	0		PLUS	1984
1 HAMEAU DU NEUBRONN	1	1		0	0	0	1	0	0		PLUS	1984
8 RUE DES SOURCES	4	4		0	1	1	1	1	0		PLUS	1989
Total	23	23		0	1	7	10	5	0			
Total Sarre-Union	64	64		0	3	14	40	7	0			

Sarrewerden

	Total Logements	Logts Conventionnés		T1	T2	T3	T4	T5	T6 et Plus		Financement	Mise en service
SIBAR												
25 RUE DES REMPARTS	5	5		0	0	3	2	0	0		PLUS	1990
Total	5	5		0	0	3	2	0	0			
Total Sarrewerden	5	5		0	0	3	2	0	0			

Sparsbach

	Total Logements	Logts Conventionnés		T1	T2	T3	T4	T5	T6 et Plus		Financement	Mise en service
DOMIAL - HFA												
4 RUE PRINCIPALE	2	2		0	1	1	0	0	0		PLAI	2009
Total	2	2		0	1	1	0	0	0			
Total Sparsbach	2	2		0	1	1	0	0	0			

Struth

	Total Logements	Logts Conventionnés		T1	T2	T3	T4	T5	T6 et Plus		Financement	Mise en service
DOMIAL - HSA												
66 RUE PRINCIPALE	6	0		0	5	1	0	0	0		Logement non conventionné	1900
Total	6	0		0	5	1	0	0	0			
Total Struth	6	0		0	5	1	0	0	0			

Voellerdingen

	Total Logements	Logts Conventionnés		T1	T2	T3	T4	T5	T6 et Plus		Financement	Mise en service
SIBAR												
13 RUE DE LA PEPINIERE	3	3		0	1	2	0	0	0		PLUS	1995
9 RUE DE LA CHAPELLE	2	2		0	0	1	0	1	0		PLUS	1989
Total	5	5		0	1	3	0	1	0			
Total Voellerdingen	5	5		0	1	3	0	1	0			

Waldhambach

	Total Logements	Logts Conventionnés		T1	T2	T3	T4	T5	T6 et Plus		Financement	Mise en service
DOMIAL - HSA												
HAUSE GRUNEWALD	4	4		1	2	1	0	0	0		PLUS	1993
Total	4	4		1	2	1	0	0	0			
Total Waldhambach	4	4		1	2	1	0	0	0			

Weyer

	Total Logements	Logts Conventionnés		T1	T2	T3	T4	T5	T6 et Plus		Financement	Mise en service
DOMIAL - HFA												
11 RUE DE L'EGLISE	1	1		0	0	1	0	0	0		PLUS	2006

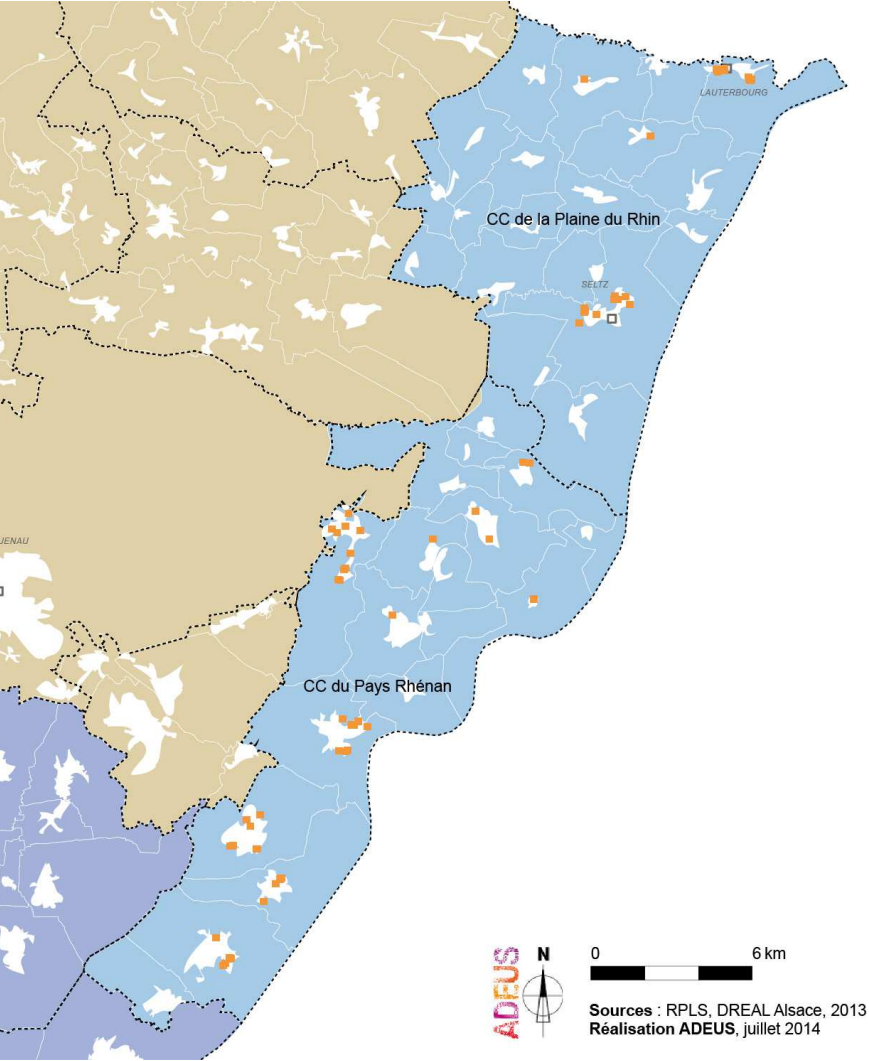
16 RUE DE L'EGLISE	1	1	0	0	1	0	0	0	PLUS	2006
15 RUE DE L'EGLISE	1	1	0	0	0	1	0	0	PLUS	2006
14 RUE DE L'EGLISE	1	1	0	0	0	1	0	0	PLUS	2006
12 RUE DE L'EGLISE	1	1	0	0	1	0	0	0	PLUS	2006
13 RUE DE L'EGLISE	1	1	0	0	0	1	0	0	PLUS	2006
Total	6	6	0	0	3	3	0	0		
Total Weyer	6	6	0	0	3	3	0	0		

Wimmenau

	Total Logements	Logts Conventionnés	T1	T2	T3	T4	T5	T6 et Plus	Financement	Mise en service
SIBAR										
18 RUE PRINCIPALE	2	2	0	0	0	2	0	0	PLUS	2011
19 RUE PRINCIPALE	2	2	0	0	0	2	0	0	PLUS	2010
19A RUE PRINCIPALE	1	1	0	0	0	1	0	0	PLUS	2010
2 RUE DES ROSEAUX	1	1	0	0	0	0	1	0	PLUS	1990
Total	6	6	0	0	0	5	1	0		
Total Wimmenau	6	6	0	0	0	5	1	0		

Wingen-sur-Moder

	Total Logements	Logts Conventionnés	T1	T2	T3	T4	T5	T6 et Plus	Financement	Mise en service
DOMIAL - HFA										
8 RUE DE LA GARE	8	8	0	1	5	1	1	0	PLUS	2000
Total	8	8	0	1	5	1	1	0		
	Total Logements	Logts Conventionnés	T1	T2	T3	T4	T5	T6 et Plus	Financement	Mise en service
Opus 67										
18 RUE DU KIRSCHBERG	1	1	0	0	0	0	1	0	PLUS	1992
8 RUE DE LA MODER	1	1	0	0	0	0	1	0	PLUS	1992
9 RUE DE LA MODER	1	1	0	0	0	0	1	0	PLUS	1992
24 RUE DU KIRSCHBERG	1	1	0	0	0	0	1	0	PLUS	1992
11 RUE DE LA MODER	1	1	0	0	0	0	1	0	PLUS	1992
19 RUE DU KIRSCHBERG	1	1	0	0	0	0	1	0	PLUS	1992
22 RUE DU KIRSCHBERG	1	1	0	0	0	0	1	0	PLUS	1992
Total	7	7	0	0	0	0	7	0		
Total Wingen-sur-Moder	15	15	0	1	5	1	8	0		
Total SCOT ALSACE BOSSUE	257	251	3	30	76	108	40	0		



Volume du Parc au 1er janvier 2014
800

Bailleur	Total	Conventionnés	T1	T2	T3	T4	T5	T6 & +
Batigère Nord-Est	20	20	0	1	7	12	0	0
DOMIAL - HFA	21	21	0	6	9	6	0	0
DOMIAL - HSA	130	102	2	17	29	75	7	0
Immobilière 3F Alsace	35	35	0	2	27	6	0	0
NEOLIA	5	5	0	0	0	5	0	0
Opus 67	423	423	6	50	147	166	45	9
SIBAR	166	166	0	5	63	69	27	2
Total Territoire	800	772	8	81	282	339	79	11

	T1	T2	T3	T4	T5	T6 +
SCOT BANDE RHENANE NORD	1.0%	10.1%	35.3%	42.4%	9.9%	1.4%
Bas-Rhin	4.2%	16.3%	39.6%	29.9%	8.9%	1.0%

Le SCoT de la Bande Rhénane Nord n’est pas assujetti à la loi « Duflot » n° 2013-61 du 18 janvier 2013 (décrets n° 2013-670 et n° 2013-671).

Drusenheim

	Total Logements	Logts Conventionnés	T1	T2	T3	T4	T5	T6 et Plus	Financement	Mise en service
Immobilière 3F Alsace										
14 DES BOULEAUX	6	6	0	0	6	0	0	0	PLUS	2006
Total	6	6	0	0	6	0	0	0		
	Total Logements	Logts Conventionnés	T1	T2	T3	T4	T5	T6 et Plus	Financement	Mise en service
Opus 67										
7 PLACE DU MAIRE A HUCK	1	1	0	0	0	1	0	0	PLUS	1983
3 RUE DES CANARIS	6	6	0	6	0	0	0	0	PLUS	1989
3 RUE PERE EMILE GABEL	1	1	0	0	0	1	0	0	PLUS	1983
31 RUE DE SCHIFFLANGE	5	5	0	2	2	0	0	1	PLUS	1975
4 RUE MAL FOCH	4	4	0	2	0	0	2	0	PLUS	1967
5 PLACE DES COLOMBES	1	1	0	0	1	0	0	0	PLUS	1989
5 PLACE DU MAIRE A HUCK	1	1	0	0	0	0	1	0	PLUS	1983
6 PLACE DES COLOMBES	1	1	0	0	1	0	0	0	PLUS	1989
6 PLACE DU MAIRE A HUCK	1	1	0	0	0	1	0	0	PLUS	1983
7 PLACE DES COLOMBES	1	1	0	0	1	0	0	0	PLUS	1989
23 RUE DE SCHIFFLANGE	5	5	0	0	2	3	0	0	PLUS	1975
7 RUE MAL LECLERC	4	4	0	0	2	2	0	0	PLUS	1967
77 RUE DE SCHIFFLANGE	7	7	0	3	2	2	0	0	PLUS	1994
79 RUE DE SCHIFFLANGE	8	8	0	1	3	2	2	0	PLUS	1994
8 PLACE DES COLOMBES	1	1	0	0	1	0	0	0	PLUS	1989
8 PLACE DU MAIRE A HUCK	1	1	0	0	0	0	1	0	PLUS	1983
8 RUE MAL FOCH	4	4	0	0	2	2	0	0	PLUS	1967
9 PLACE DES COLOMBES	1	1	0	0	1	0	0	0	PLUS	1989
9 PLACE DU MAIRE A HUCK	1	1	0	0	0	1	0	0	PLUS	1983
6 RUE MAL FOCH	4	4	0	0	2	2	0	0	PLUS	1967
15 A RUE DU GENERAL DE GAULLE	10	10	0	1	4	4	1	0	PLUS	1999
9 RUE MAL LECLERC	4	4	0	0	2	2	0	0	PLUS	1967
1 PLACE DES COLOMBES	1	1	0	0	1	0	0	0	PLUS	1989
1 PLACE DU MAIRE A HUCK	1	1	0	0	0	1	0	0	PLUS	1983
1 RUE PERE EMILE GABEL	1	1	0	0	0	1	0	0	PLUS	1983
11 PLACE DES COLOMBES	1	1	0	0	1	0	0	0	PLUS	1989
11 PLACE DU MAIRE A HUCK	1	1	0	0	0	0	1	0	PLUS	1983
12 PLACE DES COLOMBES	1	1	0	0	1	0	0	0	PLUS	1989
13 PLACE DES COLOMBES	1	1	0	0	1	0	0	0	PLUS	1989
27 RUE DE SCHIFFLANGE	5	5	0	2	0	0	2	1	PLUS	1975
14 PLACE DU MAIRE A HUCK	1	1	0	0	0	1	0	0	PLUS	1983
29 RUE DE SCHIFFLANGE	5	5	0	0	2	3	0	0	PLUS	1975
15 B RUE DU GENERAL DE GAULLE	10	10	0	1	4	4	1	0	PLUS	1999
16 PLACE DU MAIRE A HUCK	1	1	0	0	0	0	1	0	PLUS	1983
17 PLACE DU MAIRE A HUCK	1	1	0	0	0	1	0	0	PLUS	1983
18 PLACE DU MAIRE A HUCK	1	1	0	0	0	1	0	0	PLUS	1983
2 PLACE DU MAIRE A HUCK	1	1	0	0	0	0	1	0	PLUS	1983
2 RUE MAL FOCH	4	4	0	2	0	0	2	0	PLUS	1967
2 RUE PERE EMILE GABEL	1	1	0	0	0	0	1	0	PLUS	1983
25 RUE DE SCHIFFLANGE	5	5	0	2	2	0	0	1	PLUS	1975
14 PLACE DES COLOMBES	1	1	0	0	1	0	0	0	PLUS	1989
Total	115	115	0	22	39	35	16	3		
Total Drusenheim	121	121	0	22	45	35	16	3		

Fort-Louis

	Total Logements	Logts Conventionnés	T1	T2	T3	T4	T5	T6 et Plus	Financement	Mise en service
Opus 67										
8 RUE SAINT LOUIS	2	2	0	0	0	2	0	0	PLUS	2001
5 RUE SAINT LOUIS	3	3	0	0	1	1	1	0	PLUS	2001
Total	5	5	0	0	1	3	1	0		
Total Fort-Louis	5	5	0	0	1	3	1	0		

Gambsheim

	Total Logements	Logts Conventionnés	T1	T2	T3	T4	T5	T6 et Plus	Financement	Mise en service
DOMIAL - HSA										
5 RUE DES SAULES	1	1	0	0	0	1	0	0	PLUS	2012
24 RUE DES CHARPENTIER	9	9	0	2	5	2	0	0	PLUS	2009
25 RUE DES SAULES	1	1	0	0	0	0	1	0	PLUS	2012
27 RUE DES SAULES	1	1	0	0	0	1	0	0	PLUS	2012
29 RUE DES SAULES	1	1	0	0	0	0	1	0	PLUS	2012
3 RUE DES SAULES	1	1	0	0	0	1	0	0	PLUS	2012
31 RUE DES SAULES	1	1	0	0	0	1	0	0	PLAI	2012
31A RUE DES SAULES	1	1	0	0	0	1	0	0	PLUS	2012
Total	16	16	0	2	5	7	2	0		

	Total Logements	Logts Conventionnés		T1	T2	T3	T4	T5	T6 et Plus		Financement	Mise en service
NEOLIA												
19 RUE DES SAULES	1	1		0	0	0	1	0	0		PLUS	2012
17 RUE DES SAULES	1	1		0	0	0	1	0	0		PLUS	2012
15 RUE DES SAULES	1	1		0	0	0	1	0	0		PLUS	2012
11 RUE DES SAULES	1	1		0	0	0	1	0	0		PLUS	2012
13 RUE DES SAULES	1	1		0	0	0	1	0	0		PLUS	2012
Total	5	5		0	0	0	5	0	0			

	Total Logements	Logts Conventionnés		T1	T2	T3	T4	T5	T6 et Plus		Financement	Mise en service
Opus 67												
8 B RUE DE GLANDON	1	1		0	0	1	0	0	0		PLUS	2000
6 SQUARE DES CHASSEURS	7	7		0	0	0	3	3	1		PLUS	1975
8D RUE DE GLANDON	6	6		0	1	3	2	0	0		PLUS	2003
8 SQUARE DES CHASSEURS	6	6		0	3	3	0	0	0		PLUS	1958
8 RUE DE GLANDON	2	2		0	0	1	0	1	0		PLUS	2000
8 C RUE DE GLANDON	2	2		0	1	0	0	1	0		PLUS	2000
1 SQUARE DES CHASSEURS	6	6		0	3	3	0	0	0		PLUS	1958
8 B RUE DE GLANDON	1	1		0	0	0	0	1	0		PLAI	2000
5 SQUARE DES CHASSEURS	7	7		0	3	3	0	0	1		PLUS	1975
4 SQUARE DES CHASSEURS	7	7		0	3	3	0	0	1		PLUS	1975
3 SQUARE DES CHASSEURS	7	7		0	0	3	4	0	0		PLUS	1975
2 SQUARE DES CHASSEURS	6	6		0	0	3	3	0	0		PLUS	1958
7 SQUARE DES CHASSEURS	6	6		0	0	3	3	0	0		PLUS	1958
Total	64	64		0	14	26	15	6	3			
Total Gamsheim	85	85		0	16	31	27	8	3			

Herrlisheim

	Total Logements	Logts Conventionnés		T1	T2	T3	T4	T5	T6 et Plus		Financement	Mise en service
Batigère Nord-Est												
1C RUE DE LA CITE DAUTRY	4	4		0	0	1	3	0	0		PLUS	1995
1D RUE DE LA CITE DAUTRY	4	4		0	1	1	2	0	0		PLUS	1995
1B RUE DE LA CITE DAUTRY	5	5		0	0	2	3	0	0		PLUS	1994
1A RUE DE LA CITE DAUTRY	5	5		0	0	2	3	0	0		PLUS	1994
24 RUE DE LA HAUTE VIENNE	2	2		0	0	1	1	0	0		PLAI	2003
Total	20	20		0	1	7	12	0	0			

	Total Logements	Logts Conventionnés		T1	T2	T3	T4	T5	T6 et Plus		Financement	Mise en service
DOMIAL - HFA												
7 RUE DE LA ROTLACH	9	9		0	3	3	3	0	0		PLUS	2004
Total	9	9		0	3	3	3	0	0			

	Total Logements	Logts Conventionnés		T1	T2	T3	T4	T5	T6 et Plus		Financement	Mise en service
Opus 67												
24 RUE DES CYGNES	8	8		0	2	3	3	0	0		PLUS	2010
24A RUE DES CYGNES	1	1		0	0	0	1	0	0		PLS	2010
24B RUE DES CYGNES	1	1		0	0	0	0	1	0		PLS	2010
25 RUE DES CYGNES	8	8		0	2	4	2	0	0		PLUS	2010
25A RUE DES CYGNES	1	1		0	0	0	0	1	0		PLS	2010
25B RUE DES CYGNES	1	1		0	0	0	0	1	0		PLS	2010
Total	20	20		0	4	7	6	3	0			

	Total Logements	Logts Conventionnés		T1	T2	T3	T4	T5	T6 et Plus		Financement	Mise en service
SIBAR												
2 IMPASSE DE LA FORÊT NOIRE	3	3		0	0	1	1	1	0		PLUS	2005
6 IMPASSE DE LA FORÊT NOIRE	2	2		0	0	0	1	1	0		PLUS	2005
1 IMPASSE DE LA FORÊT NOIRE	3	3		0	0	1	1	1	0		PLUS	2005
4 IMPASSE DE LA FORÊT NOIRE	3	3		0	0	1	1	1	0		PLUS	2005
3 IMPASSE DE LA FORÊT NOIRE	4	4		0	0	3	1	0	0		PLUS	2005
Total	15	15		0	0	6	5	4	0			
Total Herrlisheim	64	64		0	8	23	26	7	0			

Lauterbourg

	Total Logements	Logts Conventionnés		T1	T2	T3	T4	T5	T6 et Plus		Financement	Mise en service
DOMIAL - HSA												
5 RUE DE LIMOGES	6	6		2	1	1	2	0	0		PLUS	1999
5 RUE ST JUST-LE-MARTEL	12	0		0	4	0	8	0	0		Logement non conventionné	1975
6 RUE DE LIMOGES	6	6		0	3	3	0	0	0		PLUS	1999
6 RUE ST JUST-LE-MARTEL	10	0		0	4	0	6	0	0		Logement non conventionné	1975
6 RUE ST JUST-LE-MARTEL	2	2		0	0	0	2	0	0		PLUS	1975

7 RUE ST JUST-LE-MARTEL	8	8
8 RUE ST JUST-LE-MARTEL	6	0
8 RUE ST JUST-LE-MARTEL	2	2

Total **52** **24**

Total **Logements** **Logts**
Conventionnés

0	0	0	8	0	0
0	0	0	6	0	0
0	0	0	2	0	0

T1 **T2** **T3** **T4** **T5** **T6 et Plus**

PLUS	1977
Logement non conventionné	1977
PLUS	1977

Financement **Mise en service**

Opus 67

2 IMPASSE DES ACACIAS	8	8
3 IMPASSE DES ACACIAS	8	8
1 IMPASSE DES ACACIAS	8	8
4 IMPASSE DES ACACIAS	8	8

Total **32** **32**

Total **Logements** **Logts**
Conventionnés

0	0	4	4	0	0
0	0	4	4	0	0
0	0	4	4	0	0
0	0	4	4	0	0

T1 **T2** **T3** **T4** **T5** **T6 et Plus**

PLUS	1959
PLUS	1959
PLUS	1959
PLUS	1959

Financement **Mise en service**

SIBAR

19 CITE DE LA CHAPELLE	8	8
4 RUE DES LYS	1	1
7 CITE DE LA CHAPELLE	8	8
6 RUE DES LYS	1	1
6 CITE DE LA CHAPELLE	7	7
53C RUE DE LA PREMIERE ARMÉE	1	1
53B RUE DE LA PREMIERE ARMÉE	1	1
53A RUE DE LA PREMIERE ARMÉE	1	1
8 CITE DE LA CHAPELLE	8	8
53 RUE DE LA PREMIERE ARMÉE	1	1
5 RUE DES LYS	1	1
5 CITE DE LA CHAPELLE	8	8
17 RUE ST PRIEST TAURION	1	1
9 CITE DE LA CHAPELLE	8	8
1 CITE DE LA CHAPELLE	16	16
2 RUE DES LYS	1	1
16 RUE ST PRIEST TAURION	1	1
4 CITE DE LA CHAPELLE	8	8
18 CITE DE LA CHAPELLE	8	8
2 CITE DE LA CHAPELLE	16	16
3 CITE DE LA CHAPELLE	8	8
3 RUE DES LYS	1	1
3A RUE DES FLEURS	1	1
3B RUE DES FLEURS	1	1
1 RUE DES LYS	1	1

Total **117** **117**

Total **Lauterbourg**

201 **173**

0	0	0	4	4	0
0	0	0	1	0	0
0	0	5	3	0	0
0	0	0	0	1	0
0	0	0	2	3	2
0	0	0	0	1	0
0	0	0	1	0	0
0	0	0	1	0	0
0	0	0	0	0	0
0	0	4	4	0	0
0	0	4	0	0	0
0	0	0	1	0	0
0	0	0	0	4	0
0	0	8	8	0	0
0	0	1	0	0	0
0	0	1	0	0	0
0	0	0	0	0	0
0	0	0	4	4	0
0	0	4	4	0	0
0	0	4	8	4	0
0	0	4	4	0	0
0	0	0	1	0	0
0	0	0	0	1	0
0	0	0	0	1	0
0	0	0	1	0	0

0 **0** **37** **55** **23** **2**

PLUS	1969
PLUS	2012
PLUS	1964
PLUS	2012
PLUS	1965
PLUS	2012
PLUS	2012
PLUS	2012
PLUS	2012
PLUS	1966
PLUS	1966
PLAI	2003
PLUS	1965
PLUS	1964
PLUS	2012
PLAI	2003
PLUS	1966
PLUS	1969
PLUS	1964
PLUS	1964
PLUS	2012
PLUS	2012
PLUS	2012
PLUS	2012

Niederlauterbach

Total **Logements** **Logts**
Conventionnés

T1 **T2** **T3** **T4** **T5** **T6 et Plus**

Financement **Mise en service**

Opus 67

4 RUE DES MERLES	1	1
6 RUE DES MERLES	1	1
8 RUE DES MERLES	1	1
1 RUE DES MERLES	1	1
12 RUE DES MERLES	1	1
2 RUE DES MERLES	1	1

Total **6** **6**

Total **Niederlauterbach**

6 **6**

0	0	1	0	0	0
0	0	0	1	0	0
0	0	0	0	1	0
0	0	0	1	0	0
0	0	0	0	1	0
0	0	0	1	0	0

0 **0** **1** **3** **2** **0**

PLUS	1988
PLUS	1988
PLUS	1988
PLUS	1988
PLUS	1988
PLUS	1988

Offendorf

Total **Logements** **Logts**
Conventionnés

T1 **T2** **T3** **T4** **T5** **T6 et Plus**

Financement **Mise en service**

SIBAR

8 QUAI MUEHLRHEIN	2	2
9 RUE DE L'HOPITAL	10	10
6 QUAI MUEHLRHEIN	2	2
5 RUE DES NÉNUPHARS	9	9
4 QUAI MUEHLRHEIN	2	2
16 QUAI MUEHLRHEIN	2	2
14 RUE DU MUEHLRHEIN	1	1
12 QUAI MUEHLRHEIN	2	2
1 QUAI MUEHLRHEIN	2	2
18 QUAI MUEHLRHEIN	2	2

Total **34** **34**

Total **Offendorf**

34 **34**

0	0	2	0	0	0
0	2	6	2	0	0
0	0	2	0	0	0
0	0	6	3	0	0
0	1	0	1	0	0
0	1	0	1	0	0
0	0	0	1	0	0
0	0	2	0	0	0
0	1	0	1	0	0
0	0	2	0	0	0

0 **5** **20** **9** **0** **0**

PLUS	2002
PLUS	2006
PLUS	1996
PLUS	2012
PLUS	1997
PLUS	2002
PLUS	2012
PLUS	1994
PLUS	1994
PLUS	2002

Roeschwoog

	Total Logements	Logts Conventionnés	T1	T2	T3	T4	T5	T6 et Plus	Financement	Mise en service
Opus 67										
74C RUE DE LA GARE	8	8	0	1	5	2	0	0	PLUS	2010
Total	8	8	0	1	5	2	0	0		
Total Roeschwoog	8	8	0	1	5	2	0	0		

Roppenheim

	Total Logements	Logts Conventionnés	T1	T2	T3	T4	T5	T6 et Plus	Financement	Mise en service
DOMIAL - HSA										
52 RUE PRINCIPALE	6	6	0	0	3	3	0	0	PLUS	1994
Total	6	6	0	0	3	3	0	0		
	Total Logements	Logts Conventionnés	T1	T2	T3	T4	T5	T6 et Plus	Financement	Mise en service

Opus 67										
9 PLACE DU CEDRE	1	1	0	0	0	1	0	0	PLUS	1994
4 PLACE DU CEDRE	1	1	0	0	0	1	0	0	PLUS	1994
5 PLACE DU CEDRE	1	1	0	0	1	0	0	0	PLUS	1994
6 PLACE DU CEDRE	1	1	0	0	1	0	0	0	PLUS	1994
7 PLACE DU CEDRE	1	1	0	0	0	1	0	0	PLUS	1994
8 PLACE DU CEDRE	1	1	0	0	0	1	0	0	PLUS	1994
3 PLACE DU CEDRE	1	1	0	0	0	1	0	0	PLUS	1994
14 PLACE DU CEDRE	1	1	0	0	0	1	0	0	PLUS	2000
7 PLACE DU TILLEUL	1	1	0	0	0	1	0	0	PLUS	1989
11 PLACE DU CEDRE	1	1	0	0	1	0	0	0	PLUS	1994
16 PLACE DU CEDRE	1	1	0	0	0	1	0	0	PLUS	2000
1 PLACE DU CEDRE	2	2	0	0	0	2	0	0	PLUS	1994
2 PLACE DU CEDRE	1	1	0	0	0	1	0	0	PLUS	1994
12 PLACE DU CEDRE	1	1	0	0	1	0	0	0	PLUS	1994
13 PLACE DU CEDRE	1	1	0	0	0	1	0	0	PLAI	2000
15 PLACE DU CEDRE	1	1	0	0	0	1	0	0	PLUS	2000
17 PLACE DU CEDRE	1	1	0	0	1	0	0	0	PLAI	2000
18 PLACE DU CEDRE	1	1	0	0	1	0	0	0	PLUS	2000
Total	19	19	0	0	6	13	0	0		
Total Roppenheim	25	25	0	0	9	16	0	0		

Rountzenheim

	Total Logements	Logts Conventionnés	T1	T2	T3	T4	T5	T6 et Plus	Financement	Mise en service
Opus 67										
7 IMPASSE DU PETIT BOIS	9	9	0	2	5	2	0	0	PLUS	2010
2 IMPASSE DU PETIT BOIS	1	1	0	0	0	0	0	1	PLUS	2010
3 IMPASSE DU PETIT BOIS	1	1	0	0	0	0	1	0	PLUS	2010
4 IMPASSE DU PETIT BOIS	1	1	0	0	0	0	1	0	PLUS	2010
5 IMPASSE DU PETIT BOIS	1	1	0	0	0	0	0	1	PLUS	2010
6 IMPASSE DU PETIT BOIS	1	1	0	0	0	1	0	0	PLUS	2010
1 IMPASSE DU PETIT BOIS	1	1	0	0	0	1	0	0	PLUS	2010
Total	15	15	0	2	5	4	2	2		
Total Rountzenheim	15	15	0	2	5	4	2	2		

Seltz

	Total Logements	Logts Conventionnés	T1	T2	T3	T4	T5	T6 et Plus	Financement	Mise en service
DOMIAL - HFA										
11 RUE DU GÉNÉRAL DE GAULLE	12	12	0	3	6	3	0	0	PLUS	2008
Total	12	12	0	3	6	3	0	0		
	Total Logements	Logts Conventionnés	T1	T2	T3	T4	T5	T6 et Plus	Financement	Mise en service
DOMIAL - HSA										
34 RUE FERDINAND HEROLD	10	10	0	0	0	10	0	0	PLS	2006
17 ROUTE DU HATTEN	6	6	0	0	3	3	0	0	PLUS	1994
Total	16	16	0	0	3	13	0	0		
	Total Logements	Logts Conventionnés	T1	T2	T3	T4	T5	T6 et Plus	Financement	Mise en service

Opus 67										
35 RUE DES PINS	1	1	0	0	1	0	0	0	PLUS	1982
43 RUE DES PINS	1	1	0	0	0	1	0	0	PLUS	1982
42 RUE DES PINS	1	1	0	0	0	1	0	0	PLUS	1982
4 RUE SAINT MARTIAL	1	1	0	0	1	0	0	0	PLUS	1994
4 RUE DES PINS	1	1	0	0	0	1	0	0	PLUS	1980

4 RUE DE VAULRY	1	1
4 R DE MEZIERES S/ ISSOIRE	1	1
4 IMPASSE DE LA PINEDE	1	1
36 RUE DES PINS	1	1
5 IMPASSE DE LA PINEDE	1	1
33 RUE DES PINS	1	1
32 RUE HOLLANDAISE	3	3
32 RUE DES PINS	1	1
31 RUE DES PINS	1	1
3 RUE SAINT MARTIAL	1	1
3 RUE DES PINS	1	1
3 RUE DE VAULRY	1	1
37 RUE DES PINS	1	1
6 RUE SAINT MARTIAL	1	1
29 RUE DES PINS	1	1
9 RUE SAINT MARTIAL	1	1
9 RUE DES PINS	1	1
9 R DE MEZIERES S/ ISSOIRE	1	1
8 RUE SAINT MARTIAL	1	1
8 R DE MEZIERES S/ ISSOIRE	1	1
7 RUE SAINT MARTIAL	1	1
45 RUE DES PINS	1	1
7 IMPASSE DES PINEDES	1	1
46 RUE DES PINS	1	1
6 RUE DE VAULRY	1	1
6 R DE MEZIERES S/ ISSOIRE	1	1
6 IMPASSE DE LA PINEDE	1	1
5 RUE SAINT MARTIAL	1	1
5 RUE DES PINS	1	1
5 RUE DE VAULRY	1	1
5 R DE MEZIERES S/ ISSOIRE	1	1
7 R DE MEZIERES S/ ISSOIRE	1	1
11 RUE SAINT MARTIAL	1	1
16 RUE SAINT MARTIAL	1	1
16 RUE DES PINS	1	1
15 RUE SAINT MARTIAL	1	1
15 R DE MEZIERES S/ ISSOIRE	1	1
14 R DE MEZIERES S/ ISSOIRE	1	1
13 RUE SAINT MARTIAL	1	1
13 R DE MEZIERES S/ ISSOIRE	1	1
17 R DE MEZIERES S/ ISSOIRE	1	1
12 R DE MEZIERES S/ ISSOIRE	1	1
15 RUE DES PINS	1	1
11 R DE MEZIERES S/ ISSOIRE	1	1
1 RUE SAINT MARTIAL	2	2
1 RUE DES PINS	2	2
1 RUE DE VAULRY	1	1
1 R DE MEZIERES S/ ISSOIRE	2	2
1 IMPASSE DE LA PINEDE	1	1
3 IMPASSE DE LA PINEDE	1	1
12 RUE SAINT MARTIAL	1	1
27 RUE DES PINS	1	1
3 R DE MEZIERES S/ ISSOIRE	1	1
28D RUE DES TUMULI	4	4
28C RUE DES TUMULI	4	4
14 RUE SAINT MARTIAL	1	1
28A RUE DES TUMULI	4	4
17 RUE DES PINS	1	1
25 RUE DES PINS	1	1
24 RUE DES PINS	1	1
21 RUE DES PINS	1	1
17 RUE SAINT MARTIAL	1	1
2 RUE DES PINS	1	1
2 RUE DE VAULRY	1	1
2 R DE MEZIERES S/ ISSOIRE	1	1
28B RUE DES TUMULI	4	4
2 IMPASSE DE LA PINEDE	1	1
19 R DE MEZIERES S/ ISSOIRE	1	1
18 RUE DES PINS	1	1
2 RUE SAINT MARTIAL	1	1

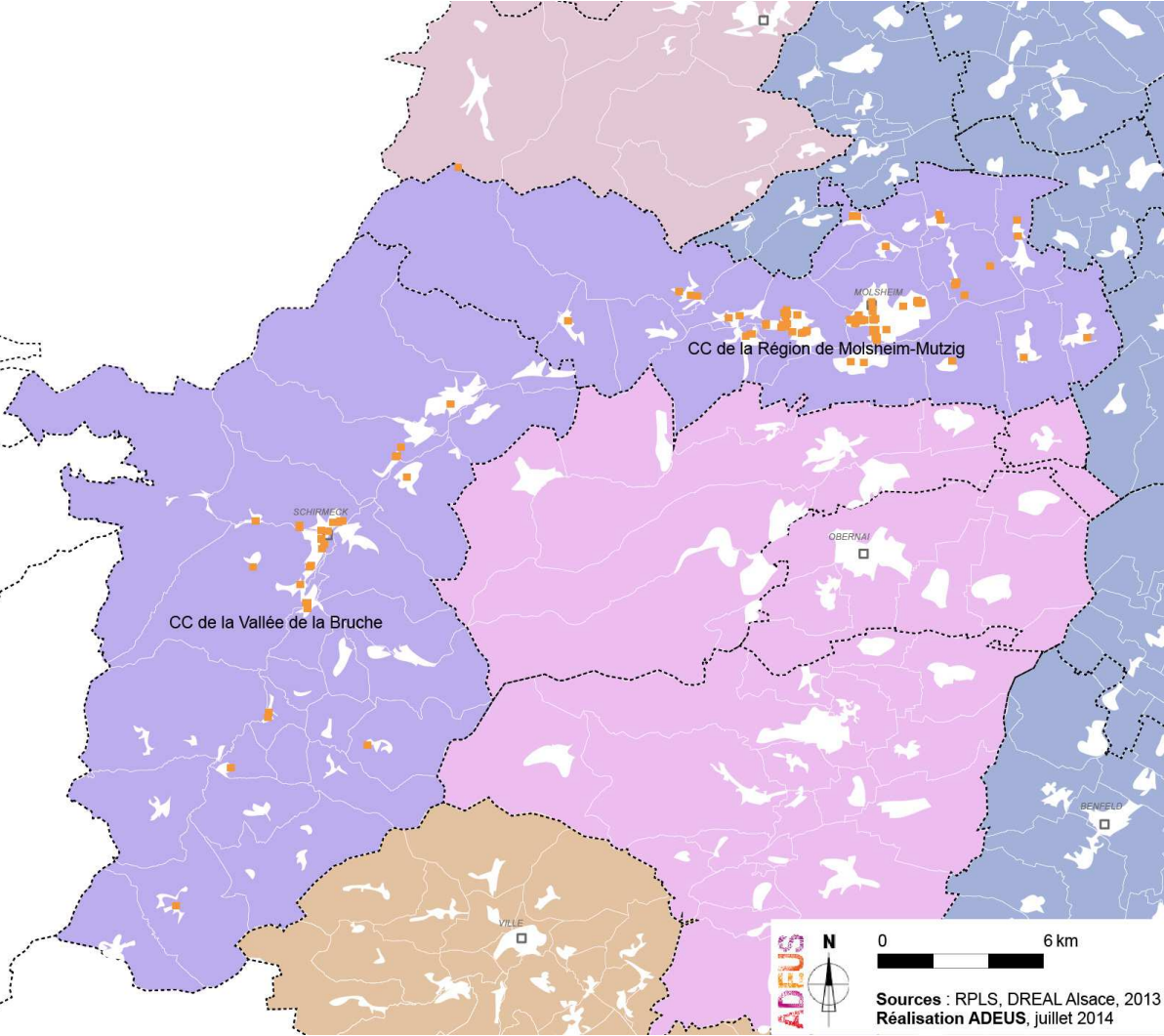
Total Seltz

Sessenheim

		Total Logements	Logts Conventionnés	T1	T2	T3	T4	T5	T6 et Plus	Financement	Mise en service
DOMIAL - HSA											
RÉSIDENCE LES MOISSONS		1	1	0	0	1	0	0	0	PLAI	2011
RÉSIDENCE LES MOISSONS		5	5	0	0	3	1	1	0		PLUS
Total		6	6	0	0	4	1	1	0		
Total Sessenheim		6	6	0	0	4	1	1	0		

Soufflenheim

			Total Logements	Logts Conventionnés	T1	T2	T3	T4	T5	T6 et Plus	Financement	Mise en service
DOMIAL - HSA												
39J RUE DE ROUNTZENHEIM	1	1			0	0	0	1	0	0	PLUS	2011
39R RUE DE ROUNTZENHEIM	1	1			0	0	0	1	0	0	PLAI	2011
39Q RUE DE ROUNTZENHEIM	1	1			0	0	0	0	1	0	PLUS	2011
39P RUE DE ROUNTZENHEIM	1	1			0	0	0	1	0	0	PLUS	2011
39N RUE DE ROUNTZENHEIM	1	1			0	0	0	1	0	0	PLUS	2011
39M RUE DE ROUNTZENHEIM	1	1			0	0	0	1	0	0	PLUS	2011
39L RUE DE ROUNTZENHEIM	1	1			0	0	0	0	1	0	PLUS	2011
39K RUE DE ROUNTZENHEIM	1	1			0	0	0	0	1	0	PLUS	2011
39R RUE DE ROUNTZENHEIM	9	9			0	1	5	3	0	0	PLUS	2011
39 RUE DE ROUNTZENHEIM	1	1			0	0	1	0	0	0	PLAI	2011
39G RUE DE ROUNTZENHEIM	1	1			0	0	0	1	0	0	PLUS	2011
39F RUE DE ROUNTZENHEIM	1	1			0	0	0	1	0	0	PLUS	2011
39E RUE DE ROUNTZENHEIM	1	1			0	0	0	1	0	0	PLUS	2011
39D RUE DE ROUNTZENHEIM	1	1			0	0	0	1	0	0	PLUS	2011
39C RUE DE ROUNTZENHEIM	1	1			0	0	0	1	0	0	PLUS	2011
39B RUE DE ROUNTZENHEIM	1	1			0	0	0	0	1	0	PLUS	2011
39 RUE DE ROUNTZENHEIM	9	9			0	2	4	3	0	0	PLUS	2011
39H RUE DE ROUNTZENHEIM	1	1			0	0	0	1	0	0	PLUS	2011
Total	34	34			0	3	10	17	4	0		
			Total Logements	Logts Conventionnés	T1	T2	T3	T4	T5	T6 et Plus	Financement	Mise en service
Immobilière 3F Alsace												
3C RUE DE SESSENHEIM	6	6			0	0	5	1	0	0	PLUS	2009
15 HAGUENAU	17	17			0	2	11	4	0	0	PLS	2005
3C RUE DE SESSENHEIM	6	6			0	0	5	1	0	0	PLAI	2009
Total	29	29			0	2	21	6	0	0		
			Total Logements	Logts Conventionnés	T1	T2	T3	T4	T5	T6 et Plus	Financement	Mise en service
Opus 67												
28 RUE DE KOENIGSBRUCK	1	1			0	0	0	0	0	1	PLAI	2004
8 RUE DE LA MONTAGNE	3	3			1	1	0	1	0	0	PLUS	2005
7 RUE DE GAL DE GAULLE	6	6			0	0	1	3	2	0	PLUS	1977
11C RUE DE L'EUROPE	5	5			0	0	2	3	0	0	PLUS	2003
3 RUE DE KOENIGSBRUCK	1	1			0	0	0	1	0	0	PLAI	2004
9 RUE DE GAL DE GAULLE	6	6			0	0	1	3	2	0	PLUS	1977
2 RUE DES SABOTS	10	10			4	2	4	0	0	0	PLUS	2008
11D RUE DE L'EUROPE	1	1			0	0	0	0	1	0	PLUS	2003
11B RUE DE L'EUROPE	5	5			0	0	2	3	0	0	PLUS	2003
11A RUE DE L'EUROPE	1	1			0	0	0	0	1	0	PLUS	2003
2 RUE DE LA VICTOIRE	8	8			0	3	4	1	0	0	PLUS	1977
Total	47	47			5	6	14	15	6	1		
Total Soufflenheim	110	110			5	11	45	38	10	1		
Total SCOT BANDE RHENANE NORD	800	772			8	81	282	339	79	11		



Volume du Parc au 1er janvier 2014
1 738

Bailleur	Total	Conventionnés	T1	T2	T3	T4	T5	T6 & +
Batigère Nord-Est	54	52	0	11	18	16	9	0
DOMIAL - HFA	12	12	0	6	3	3	0	0
DOMIAL - HSA	82	53	0	15	23	38	6	0
Foyer de la Basse-Bruche	351	351	6	66	142	96	38	3
Immobilière 3F Alsace	24	24	0	0	0	19	5	0
La Strasbourgeoise Habitat	70	70	3	13	32	21	1	0
Le Nouveau Logis de l'Est	68	68	4	15	29	15	5	0
Opus 67	844	844	33	160	321	262	68	0
SA HLM SOMCO Groupe CIL	6	6	0	0	0	0	6	0
SEM de Schirmeck	72	72	0	4	6	2	54	6
SIBAR	74	74	0	5	23	23	22	1
SNI EAM	81	81	0	1	3	20	38	19
Total Territoire	1 738	1 707	46	296	600	515	252	29

	T1	T2	T3	T4	T5	T6 +
SCOT DE LA BRUCHE	2.6%	17.0%	34.5%	29.6%	14.5%	1.7%
Bas-Rhin	4.2%	16.3%	39.6%	29.9%	8.9%	1.0%

Le SCoT de la Bruche n’est pas assujetti à la loi « Duflot » n° 2013-61 du 18 janvier 2013 (décrets n° 2013-670 et n° 2013-671).

SCOT DE LA BRUCHE

Altorf

	Total Logements	Logts Conventionnés	T1	T2	T3	T4	T5	T6 et Plus	Financement	Mise en service
Foyer de la Basse-Bruche										
7 PLACE SAINT CYRIAQUE	11	11	0	5	3	1	2	0	PLUS	2012
Total	11	11	0	5	3	1	2	0		
Total Altorf	11	11	0	5	3	1	2	0		

Avolsheim

	Total Logements	Logts Conventionnés	T1	T2	T3	T4	T5	T6 et Plus	Financement	Mise en service
Foyer de la Basse-Bruche										
2 RUE DE LA GARE	6	6	0	2	4	0	0	0	PLS	1999
Total	6	6	0	2	4	0	0	0		
Total Avolsheim	6	6	0	2	4	0	0	0		

Belmont

	Total Logements	Logts Conventionnés	T1	T2	T3	T4	T5	T6 et Plus	Financement	Mise en service
Opus 67										
8 RUE PRINCIPALE	5	5	0	1	2	2	0	0	PLUS	1994
Total	5	5	0	1	2	2	0	0		
Total Belmont	5	5	0	1	2	2	0	0		

Bourg-Bruche

	Total Logements	Logts Conventionnés	T1	T2	T3	T4	T5	T6 et Plus	Financement	Mise en service
Opus 67										
17 RESIDENCE LES PAIRES	1	1	0	0	0	1	0	0	PLUS	1980
2 RESIDENCE LES PAIRES	1	1	0	0	0	1	0	0	PLUS	1980
21 RESIDENCE LES PAIRES	1	1	0	0	0	1	0	0	PLUS	1980
19 RESIDENCE LES PAIRES	1	1	0	0	0	1	0	0	PLUS	1980
18 RESIDENCE LES PAIRES	1	1	0	0	0	1	0	0	PLUS	1980
15 RESIDENCE LES PAIRES	1	1	0	0	0	1	0	0	PLUS	1980
14 RESIDENCE LES PAIRES	1	1	0	0	0	1	0	0	PLUS	1980
13 RESIDENCE LES PAIRES	1	1	0	0	0	1	0	0	PLUS	1980
11 RESIDENCE LES PAIRES	1	1	0	0	0	1	0	0	PLUS	1980
12 RESIDENCE LES PAIRES	1	1	0	0	0	1	0	0	PLUS	1980
22 RESIDENCE LES PAIRES	1	1	0	0	0	1	0	0	PLUS	1980
16 RESIDENCE LES PAIRES	1	1	0	0	0	1	0	0	PLUS	1980
Total	12	12	0	0	0	12	0	0		
Total Bourg-Bruche	12	12	0	0	0	12	0	0		

Broque (La)

	Total Logements	Logts Conventionnés	T1	T2	T3	T4	T5	T6 et Plus	Financement	Mise en service
DOMIAL - HFA										
5 RUE DU GAL DE GAULLE	6	6	0	4	1	1	0	0	PLUS	2005
8 RUE DU GÉNÉRAL LECLERC	5	5	0	2	2	1	0	0	PLUS	2005
1 RUE DU GÉNÉRAL LECLERC	1	1	0	0	0	1	0	0	PLUS	2005
Total	12	12	0	6	3	3	0	0		
	Total Logements	Logts Conventionnés	T1	T2	T3	T4	T5	T6 et Plus	Financement	Mise en service
DOMIAL - HSA										
47 RUE DU GÉNÉRAL DE GAULLE	4	4	0	2	0	2	0	0	PLUS	2002
1 CHEMIN DE LA CROISSETTE	1	1	0	0	0	0	1	0	PLUS	2002
Total	5	5	0	2	0	2	1	0		
	Total Logements	Logts Conventionnés	T1	T2	T3	T4	T5	T6 et Plus	Financement	Mise en service
Immobilière 3F Alsace										
24 JOHN HEYWOOD	1	1	0	0	0	1	0	0	PLUS	2008
21 JOHN HEYWOOD	1	1	0	0	0	1	0	0	PLUS	2008
9 AIMÉ BENOIT SEILLIÈRE	1	1	0	0	0	1	0	0	PLUS	2008
8 AIMÉ BENOIT SEILLIÈRE	1	1	0	0	0	1	0	0	PLUS	2008

26 JOHN HEYWOOD	1	1	0	0	0	1	0	0	PLUS	2008
22 JOHN HEYWOOD	1	1	0	0	0	1	0	0	PLUS	2008
1 AIMÉ BENOIT SEILLIÈRE	1	1	0	0	0	1	0	0	PLUS	2008
19 JOHN HEYWOOD	1	1	0	0	0	1	0	0	PLUS	2008
18 JOHN HEYWOOD	1	1	0	0	0	1	0	0	PLUS	2008
7 AIMÉ BENOIT SEILLIÈRE	1	1	0	0	0	1	0	0	PLUS	2008
17 JOHN HEYWOOD	1	1	0	0	0	1	0	0	PLUS	2008
16 JOHN HEYWOOD	1	1	0	0	0	1	0	0	PLAI	2008
15 JOHN HEYWOOD	1	1	0	0	0	0	1	0	PLUS	2008
2 JOHN HEYWOOD	1	1	0	0	0	0	1	0	PLUS	2008
Total	14	14	0	0	0	12	2	0		
	Total Logements	Logts Conventionnés	T1	T2	T3	T4	T5	T6 et Plus	Financement	Mise en service

SA HLM SOMCO Groupe CIL

71 RUE GENERAL LECLERC	2	2	0	0	0	0	2	0	PLAI	2010
67 RUE GENERAL LECLERC	2	2	0	0	0	0	2	0	PLAI	2010
69 RUE GENERAL LECLERC	2	2	0	0	0	0	2	0	PLAI	2010
Total	6	6	0	0	0	0	6	0		
Total Broque (La)	37	37	0	8	3	17	9	0		

Dachstein

	Total Logements	Logts Conventionnés	T1	T2	T3	T4	T5	T6 et Plus	Financement	Mise en service
--	-----------------	---------------------	----	----	----	----	----	------------	-------------	-----------------

Foyer de la Basse-Bruche

3 RUE D'ERNOLSHEIM	8	8	0	2	4	1	1	0	PLUS	2003
Total	8	8	0	2	4	1	1	0		

	Total Logements	Logts Conventionnés	T1	T2	T3	T4	T5	T6 et Plus	Financement	Mise en service
--	-----------------	---------------------	----	----	----	----	----	------------	-------------	-----------------

Immobilière 3F Alsace

34 DE LA REMISE	1	1	0	0	0	1	0	0	PLS	2010
22 DE LA REMISE	1	1	0	0	0	0	1	0	PLS	2010
38 DE LA REMISE	1	1	0	0	0	1	0	0	PLS	2010
4 DE LA REMISE	1	1	0	0	0	0	1	0	PLS	2010
36 DE LA REMISE	1	1	0	0	0	0	1	0	PLS	2010
32 DE LA REMISE	1	1	0	0	0	1	0	0	PLS	2010
3 DE LA REMISE	1	1	0	0	0	1	0	0	PLS	2010
28 DE LA REMISE	1	1	0	0	0	1	0	0	PLS	2010
24 DE LA REMISE	1	1	0	0	0	1	0	0	PLS	2010
26 DE LA REMISE	1	1	0	0	0	1	0	0	PLS	2010
Total	10	10	0	0	0	7	3	0		

	Total Logements	Logts Conventionnés	T1	T2	T3	T4	T5	T6 et Plus	Financement	Mise en service
--	-----------------	---------------------	----	----	----	----	----	------------	-------------	-----------------

Opus 67

13 RUE DE LA REMISE	11	11	0	3	5	3	0	0	PLUS	2012
Total	11	11	0	3	5	3	0	0		

	Total Logements	Logts Conventionnés	T1	T2	T3	T4	T5	T6 et Plus	Financement	Mise en service
--	-----------------	---------------------	----	----	----	----	----	------------	-------------	-----------------

SIBAR

5 JACQUES PREVERT	9	9	0	2	4	3	0	0	PLS	2008
1 JACQUES PREVERT	5	5	0	0	3	2	0	0	PLS	2008
1 RUE JACQUES PREVERT	1	1	0	0	1	0	0	0	PLS	2008
3 JACQUES PREVERT	7	7	0	0	2	3	2	0	PLS	2008
Total	22	22	0	2	10	8	2	0		

Total Dachstein	51	51	0	7	19	19	6	0		
-----------------	----	----	---	---	----	----	---	---	--	--

Dinsheim-sur-Bruche

	Total Logements	Logts Conventionnés	T1	T2	T3	T4	T5	T6 et Plus	Financement	Mise en service
--	-----------------	---------------------	----	----	----	----	----	------------	-------------	-----------------

Foyer de la Basse-Bruche

69 RUE DU GÉNÉRAL DE GAULLE	4	4	0	0	3	1	0	0	PLUS	2012
144 RUE DU GÉNÉRAL DE GAULLE	6	6	0	3	1	0	0	2	PLUS	2010
Total	10	10	0	3	4	1	0	2		

Total Dinsheim-sur-Bruche	10	10	0	3	4	1	0	2		
---------------------------	----	----	---	---	---	---	---	---	--	--

Dorlisheim

	Total Logements	Logts Conventionnés	T1	T2	T3	T4	T5	T6 et Plus	Financement	Mise en service
--	-----------------	---------------------	----	----	----	----	----	------------	-------------	-----------------

Foyer de la Basse-Bruche

14 FAUBOURG DES VOSGES	5	5	0	2	3	0	0	0	PLUS	2000
34 GRAND' RUE	1	1	0	0	0	0	1	0	PLUS	2009

38 GRAND' RUE	4	4	0	0	2	2	0	0	PLUS	2009
Total	10	10	0	2	5	2	1	0		
Total Dorlisheim	10	10	0	2	5	2	1	0		

Duppigheim

	Total Logements	Logts Conventionnés	T1	T2	T3	T4	T5	T6 et Plus	Financement	Mise en service
Foyer de la Basse-Bruche										
25 RUE DE LA CHAPELLE	4	4	0	0	3	0	1	0	PLUS	2011
Total	4	4	0	0	3	0	1	0		
Total Duppigheim	4	4	0	0	3	0	1	0		

Duttlenheim

	Total Logements	Logts Conventionnés	T1	T2	T3	T4	T5	T6 et Plus	Financement	Mise en service
Foyer de la Basse-Bruche										
4 RUE DU MARÉCHAL	6	6	0	6	0	0	0	0	PLUS	2005
Total	6	6	0	6	0	0	0	0		
Total Duttlenheim	6	6	0	6	0	0	0	0		

Ergersheim

	Total Logements	Logts Conventionnés	T1	T2	T3	T4	T5	T6 et Plus	Financement	Mise en service
SIBAR										
13A RUE PRINCIPALE	3	3	0	0	2	1	0	0	PLUS	2002
13B RUE PRINCIPALE	3	3	0	0	3	0	0	0	PLUS	2002
6 RUE PRINCIPALE	7	7	0	2	3	2	0	0	PLUS	1996
Total	13	13	0	2	8	3	0	0		
Total Ergersheim	13	13	0	2	8	3	0	0		

Ernolsheim-Bruche

	Total Logements	Logts Conventionnés	T1	T2	T3	T4	T5	T6 et Plus	Financement	Mise en service
SIBAR										
5 RUE DE LA GARE	5	5	0	1	0	4	0	0	PLUS	2007
1 RUE BREITENWEG	5	5	0	0	2	3	0	0	PLUS	2012
1A RUE BREITENWEG	8	8	0	0	3	5	0	0	PLUS	2012
Total	18	18	0	1	5	12	0	0		
Total Ernolsheim-Bruche	18	18	0	1	5	12	0	0		

Fouday

	Total Logements	Logts Conventionnés	T1	T2	T3	T4	T5	T6 et Plus	Financement	Mise en service
Opus 67										
47 RUE DE L'ÉCOLE	6	6	0	2	4	0	0	0	PLUS	1989
33 CHEMIN DE SAINT BLAISE	2	2	0	0	1	1	0	0	PLAI	1998
33 CHEMIN DE SAINT BLAISE	6	6	0	1	0	3	2	0	PLUS	1998
Total	14	14	0	3	5	4	2	0		
Total Fouday	14	14	0	3	5	4	2	0		

Gresswiller

	Total Logements	Logts Conventionnés	T1	T2	T3	T4	T5	T6 et Plus	Financement	Mise en service
Foyer de la Basse-Bruche										
2 PLACE DE L'ÉGLISE	3	3	0	2	1	0	0	0	PLUS	2008
21 RUE DU GÉNÉRAL DE GAULLE	3	3	0	1	1	1	0	0	PLUS	2011
35 RUE DU GÉNÉRAL DE GAULLE	2	2	0	0	2	0	0	0	PLUS	2008
Total	8	8	0	3	4	1	0	0		
Total Gresswiller	8	8	0	3	4	1	0	0		

Lutzelhouse

	Total Logements	Logts Conventionnés	T1	T2	T3	T4	T5	T6 et Plus	Financement	Mise en service
Opus 67										
1 IMPASSE DU BITZ	6	6	0	0	3	3	0	0	PLUS	1960
3 IMPASSE DU BITZ	6	6	0	0	3	3	0	0	PLUS	1960
5 IMPASSE DU BITZ	6	6	0	0	3	3	0	0	PLUS	1960
Total	18	18	0	0	9	9	0	0		
Total Lutzelsehouse	18	18	0	0	9	9	0	0		

Molsheim

	Total Logements	Logts Conventionnés	T1	T2	T3	T4	T5	T6 et Plus	Financement	Mise en service
Batigère Nord-Est										
17 RUE DE STRASBOURG	2	2	0	1	0	1	0	0	PLS	2008
11 RUE DE STRASBOURG	2	2	0	2	0	0	0	0	PLUS	2004
7 RUE DE STRASBOURG	3	3	0	0	1	2	0	0	PLUS	2004
9 RUE DE STRASBOURG	2	2	0	0	1	0	1	0	PLUS	2004
37 PLACE DE L'HOTEL DE VILLE	3	3	0	0	0	1	2	0	PLS	2004
13C RUE DE STRASBOURG	10	10	0	2	3	2	3	0	PLS	2008
13 RUE DE STRASBOURG	2	0	0	1	1	0	0	0	Logement non conventionné	2006
14 RUE ERNEST FRIEDERICH	21	21	0	2	8	8	3	0	PLUS	1992
13B RUE DE STRASBOURG	9	9	0	3	4	2	0	0	PLUS	2008
Total	54	52	0	11	18	16	9	0		
	Total Logements	Logts Conventionnés	T1	T2	T3	T4	T5	T6 et Plus	Financement	Mise en service

DOMIAL - HSA										
1 RUE DE LORRAINE	9	0	0	1	4	4	0	0	Logement non conventionné	2012
4 RUE DE CHAMPAGNE	8	0	0	2	2	4	0	0	Logement non conventionné	2012
6 RUE DE CHAMPAGNE	8	0	0	2	2	4	0	0	Logement non conventionné	2012
Total	25	0	0	5	8	12	0	0		
	Total Logements	Logts Conventionnés	T1	T2	T3	T4	T5	T6 et Plus	Financement	Mise en service

Foyer de la Basse-Bruche										
6 RUE DU RAISIN	6	6	0	0	3	3	0	0	PLUS	1987
18 RUE DE CHAMPAGNE	10	10	0	4	4	1	1	0	PLS	1998
3 PLACE DU MARCHÉ	1	1	0	0	0	0	1	0	PLUS	2010
4 RUE DE CHAMPAGNE	6	6	0	2	1	3	0	0	PLS	1992
4 RUE DE CHAMPAGNE	2	2	0	0	1	1	0	0	PLUS	1997
9 RUE DU GÉNÉRAL LAUDE	8	8	0	0	4	4	0	0	PLUS	1968
4 RUE DU RAISIN	6	6	0	0	3	3	0	0	PLUS	1985
11 RUE DU GÉNÉRAL LAUDE	8	8	0	0	4	4	0	0	PLUS	1965
6 RUE DE CHAMPAGNE	6	6	0	2	1	3	0	0	PLUS	1992
8 RUE DE CHAMPAGNE	8	8	0	2	2	4	0	0	PLUS	1989
16 RUE DES ROCHERS	6	6	0	0	6	0	0	0	PLUS	1965
6 RUE DE CHAMPAGNE	2	2	0	0	1	1	0	0	PLS	1992
1 RUE DE LORRAINE	9	9	0	1	4	4	0	0	PLS	1994
16 RUE DE CHAMPAGNE	8	8	0	3	4	0	1	0	PLUS	1998
13 RUE DES ÉGLANTIER	4	4	0	0	2	2	0	0	PLUS	1971
1 RUE DE CHAMPAGNE	8	8	0	2	2	4	0	0	PLUS	1988
1 RUE DES ROCHERS	6	6	0	0	0	0	6	0	PLUS	1961
12 RUE DE CHAMPAGNE	10	10	0	2	3	4	1	0	PLS	2000
14 RUE DE CHAMPAGNE	10	10	0	2	3	4	1	0	PLS	2000
14 RUE DES ROCHERS	6	6	0	0	6	0	0	0	PLUS	1974
15 RUE DES EGLANTIER	6	6	0	0	3	3	0	0	PLUS	1971
16 RUE DE CHAMPAGNE	2	2	0	1	1	0	0	0	PLS	1998
1 RUE BELLE-VUE	6	6	0	0	0	0	6	0	PLUS	1961
Total	144	144	0	21	58	48	17	0		
	Total Logements	Logts Conventionnés	T1	T2	T3	T4	T5	T6 et Plus	Financement	Mise en service

Opus 67										
22 RUE DES ROCHERS	8	8	0	4	4	0	0	0	PLUS	1960
3 RUE DU MAIRE WERNERT	6	6	0	6	0	0	0	0	PLUS	1955
4 RUE HENRI MECK	36	36	0	0	18	18	0	0	PLUS	1969
4 CLOS DE LA SOURCE	1	1	0	0	0	0	1	0	PLS	2007
3 RUE VICTOR HUGO	2	2	0	0	0	2	0	0	PLUS	1952
3 RUE HENRI MECK	36	36	0	0	18	18	0	0	PLUS	1969
3 RUE DES ROCHERS	8	8	0	0	4	4	0	0	PLUS	1960
3 CLOS DE LA SOURCE	1	1	0	0	0	0	1	0	PLS	2007
2D RUE DES VERGERS	1	1	0	0	0	1	0	0	PLS	2010
2C RUE DES VERGERS	1	1	0	0	0	1	0	0	PLS	2010
4 RUE PAUL JEHL	2	2	0	0	2	0	0	0	PLUS	1952
2A RUE DES VERGERS	1	1	0	0	0	0	1	0	PLS	2010
7 CLOS DE LA SOURCE	1	1	0	0	0	0	1	0	PLS	2007
2B RUE DES VERGERS	1	1	0	0	0	0	1	0	PLS	2010
5 CLOS DE LA SOURCE	1	1	0	0	0	0	1	0	PLS	2007
5 RUE DES ROCHERS	8	8	0	0	4	4	0	0	PLUS	1960
5 RUE VICTOR HUGO	2	2	0	0	0	2	0	0	PLUS	1952
6 CLOS DE LA SOURCE	1	1	0	0	0	0	1	0	PLS	2007
6 RUE PAUL JEHL	2	2	0	0	2	0	0	0	PLUS	1952
2 RUE DES ROCHERS	8	8	0	0	4	4	0	0	PLUS	1960

7 RUE DES ROCHERS	8	8
8 QUAI DES ANCIENS ABATTOIRS	6	6
8 RUE KLING	8	8
8 RUE PAUL JEHL	2	2
9 QUAI DES ANCIENS ABATTOIRS	6	6
9 RUE DES ROCHERS	8	8
9 RUE DU CHAMP DU FEU	16	16
9 RUE KLING	6	6
6 RUE KLING	8	8
12 QUAI DES ANCIENS ABATTOIRS	6	6
1 CLOS DE LA SOURCE	8	8
1 QUAI DES ANCIENS ABATTOIRS	6	6
1 RUE DU MAIRE WERNERT	6	6
1 RUE HENRI MECK	36	36
1 RUE KLING	8	8
1 RUE PAUL JEHL	2	2
1 RUE VICTOR HUGO	2	2
11 QUAI DES ANCIENS ABATTOIRS	6	6
2 RUE PAUL JEHL	4	4
11 RUE KLING	6	6
2 RUE HENRI MECK	36	36
12 RUE KLING	8	8
12 RUE PAUL JEHL	2	2
18 RUE PAUL JEHL	2	2
11 RUE DU CHAMP DU FEU	16	16
19 RUE DE LA SOURCE	2	2
13 QUAI DES ANCIENS ABATTOIRS	8	8
18 RUE DES ROCHERS	8	8
17 RUE DE LA SOURCE	2	2
16 RUE PAUL JEHL	2	2
15 RUE DE LA SOURCE	2	2
15 QUAI DES ANCIENS ABATTOIRS	6	6
14 RUE PAUL JEHL	2	2
14 RUE KLING	8	8
14 QUAI DES ANCIENS ABATTOIRS	8	8
16 QUAI DES ANCIENS ABATTOIRS	6	6
2 CLOS DE LA SOURCE	1	1
Total	404	404

Total Logements	Logts Conventionnés
--------------------	------------------------

0	0	4	4	0	0
0	0	3	3	0	0
0	0	8	0	0	0
0	0	2	0	0	0
0	0	3	3	0	0
0	4	4	0	0	0
0	12	4	0	0	0
0	0	3	3	0	0
0	4	4	0	0	0
0	0	3	3	0	0
0	2	3	3	0	0
0	0	3	3	0	0
0	6	0	0	0	0
0	9	9	9	9	0
0	0	8	0	0	0
0	0	2	0	0	0
0	0	2	0	0	0
0	0	3	3	0	0
0	0	4	0	0	0
0	0	3	3	0	0
0	0	18	18	0	0
0	0	8	0	0	0
0	0	2	0	0	0
0	0	2	0	0	0
0	12	4	0	0	0
0	0	2	0	0	0
0	0	4	4	0	0
0	0	4	4	0	0
0	0	0	2	0	0
0	0	1	0	1	0
0	0	0	2	0	0
0	0	0	0	6	0
0	0	1	0	1	0
0	4	4	0	0	0
0	0	4	4	0	0
0	0	0	0	6	0
0	0	0	0	1	0

T1	T2	T3	T4	T5	T6 et Plus
----	----	----	----	----	------------

PLUS	1960
PLUS	1964
PLUS	1955
PLUS	1952
PLUS	1964
PLUS	1960
PLUS	1980
PLUS	1955
PLUS	1955
PLUS	1964
PLUS	2007
PLUS	1964
PLUS	1955
PLUS	1969
PLUS	1955
PLUS	1952
PLUS	1952
PLUS	1964
PLUS	1952
PLUS	1955
PLUS	1969
PLUS	1955
PLUS	1952
PLUS	1952
PLUS	1983
PLUS	1952
PLUS	1964
PLUS	1960
PLUS	1952
PLUS	1952
PLUS	1952
PLUS	1964
PLUS	1952
PLUS	1955
PLUS	1964
PLUS	1964
PLS	2007

Financement

SIBAR

9 RUE M. TRINTIGNANT	1	1
2 RUE MEO CONSTANTINI	1	1
9 RUE TAZIO NUVOLARI	1	1
4 RUE MEO CONSTANTINI	1	1
5 RUE TAZIO NUVOLARI	1	1
6 RUE MEO CONSTANTINI	1	1
8 RUE MEO CONSTANTINI	1	1
19 RUE M. TRINTIGNANT	1	1
7 RUE TAZIO NUVOLARI	1	1
1 RUE TAZIO NUVOLARIE	1	1
17 RUE M. TRINTIGNANT	1	1
1 RUE MEO CONSTANTINI	1	1
11 RUE M. TRINTIGNANT	1	1
11 RUE TAZIO NUVOLARI	1	1
12 RUE MEO CONSTANTINI	1	1
13 RUE M. TRINTIGNANT	1	1
13 RUE TAZIO NUVOLARI	1	1
14 RUE MEO CONSTANTINI	1	1
15 RUE M. TRINTIGNANT	1	1
3 RUE TAZIO NUVOLARI	1	1

Total	20	20
--------------	-----------	-----------

[illegible]

0 0 0 0 20 0

[illegible]

Total Molsheim

Mutzig

Total Logements	Logts Conventionnés
-----------------	---------------------

T1	T2	T3	T4	T5	T6 et Plus
----	----	----	----	----	------------

Financement

DOMIAL - HSA

2 RUE DE L'ORGE	11	11
4 RUE DE L'ORGE	12	12
6 RUE DE L'ORGE	11	11

Total	34	34
--------------	-----------	-----------

0	0	4	5	2	0
0	4	2	5	1	0
0	0	4	5	2	0

0 4 10 15 5 0

PLS	2011
PLS	2011
PLS	2011

Total Logements	Logts Conventionnés
--------------------	------------------------

T1	T2	T3	T4	T5	T6 et Plus
----	----	----	----	----	------------

Financement	Mise en service
100 %	100 %

Foyer de la Basse-Bruche

RUE DU GÉNÉRAL BAUMANN	12	12
6 RUE DE LA FORÊT	8	8
RUE DU MAL DE LATTRE DE TASSIGNY	42	42
6 RUE DE LA FORÊT	4	4
2 RUE DU GÉNÉRAL BAUMANN	8	8
1 RUE DU GÉNÉRAL BAUMANN	8	8
2 RUE CHOPIN	6	6
4 RUE CHOPIN	6	6

Total	94	94
--------------	-----------	-----------

0	0	6	6	0	0
0	1	2	4	1	0
0	0	27	15	0	0
0	0	1	3	0	0
0	0	6	2	0	0
0	2	2	4	0	0
0	0	0	0	6	0
0	0	0	0	6	0

0 3 44 34 13 0

PLUS	1970
PLS	1994
PLUS	1963
PLUS	1994
PLUS	1987
PLUS	1988
PLS	1959
PLUS	1960

	Total Logements	Logts Conventionnés	T1	T2	T3	T4	T5	T6 et Plus	Financement	Mise en service
Le Nouveau Logis de l'Est										
11 RUE DE L'ANCIENNE GLACIERE	8	8	0	1	2	5	0	0	PLUS	1981
13 RUE DE L'ANCIENNE GLACIERE	11	11	0	3	7	0	1	0	PLUS	1981
15 RUE DE L'ANCIENNE GLACIERE	8	8	0	1	2	3	2	0	PLUS	1981
3 RUE DE L'ORGE	18	18	4	3	8	3	0	0	PLUS	1999
1 RUE DE L'ORGE	23	23	0	7	10	4	2	0	PLUS	1999
Total	68	68	4	15	29	15	5	0		

	Total Logements	Logts Conventionnés	T1	T2	T3	T4	T5	T6 et Plus	Financement	Mise en service
Opus 67										
2 RES. BERGES BRUCHE	14	14	0	0	6	6	2	0	PLUS	1991
8 RUE DU MATTFELD	30	30	0	10	5	10	5	0	PLUS	1975
A RUE DU MATTFELD	30	30	0	10	5	10	5	0	PLUS	1975
8 RUE DU DR SCHWEITZER	6	6	0	0	3	3	0	0	PLUS	1966
6 RUE DU DR SCHWEITZER	6	6	0	0	0	0	6	0	PLUS	1966
4 RUE DU DR SCHWEITZER	6	6	0	0	3	3	0	0	PLUS	1966
4 RES. BERGES BRUCHE	11	11	0	0	3	6	2	0	PLUS	1991
3 RUE DU SPIESS	62	62	19	39	3	1	0	0	PLUS	1986
2 RUE DU DR SCHWEITZER	6	6	0	0	3	3	0	0	PLUS	1966
1 RUE DU DR SCHWEITZER	6	6	0	0	3	3	0	0	PLUS	1966
1 RES. BERGES BRUCHE	12	12	0	0	3	7	2	0	PLUS	1991
3 RES. BERGES BRUCHE	13	13	0	0	5	6	2	0	PLUS	1991
Total	202	202	19	59	42	58	24	0		

	Total Logements	Logts Conventionnés	T1	T2	T3	T4	T5	T6 et Plus	Financement	Mise en service
SNI EAM										
19 RUE ANCIENNE GLACIERE	8	8	0	0	1	3	4	0	PLUS	1980
1 RUE DU HOFFEN	20	20	0	0	0	5	10	5	PLUS	1982
2 RUE DU HOFFEN	20	20	0	0	0	5	10	5	PLUS	1982
3 RUE DU HOFFEN	20	20	0	0	0	5	10	5	PLUS	1982
12 RUE DE LA TRINITE	6	6	0	1	2	0	3	0	PLUS	1980
14 RUE DE LA TRINITE	3	3	0	0	0	1	0	2	PLUS	1980
17 RUE ANCIENNE GLACIERE	4	4	0	0	0	1	1	2	PLUS	1980
Total	81	81	0	1	3	20	38	19		
Total Mutzig	479	479	23	82	128	142	85	19		

Niederhaslach

	Total Logements	Logts Conventionnés	T1	T2	T3	T4	T5	T6 et Plus	Financement	Mise en service
DOMIAL - HSA										
1 RUE DU CIMETIÈRE	4	4	0	0	0	4	0	0	PLUS	1987
8 RUE DU CIMETIÈRE	4	4	0	0	0	4	0	0	PLUS	1987
Total	8	8	0	0	0	8	0	0		
Total Niederhaslach	8	8	0	0	0	8	0	0		

Rothau

	Total Logements	Logts Conventionnés	T1	T2	T3	T4	T5	T6 et Plus	Financement	Mise en service
Opus 67										
3 RESID. LES PRUNELLES	1	1	0	0	0	0	1	0	PLUS	1986
9 RESID. LES PRUNELLES	1	1	0	0	0	0	1	0	PLUS	1986
8 RESID. LES PRUNELLES	1	1	0	0	0	1	0	0	PLUS	1986
7 RESID. LES PRUNELLES	1	1	0	0	0	1	0	0	PLUS	1986
6 RESID. LES PRUNELLES	1	1	0	0	0	0	1	0	PLUS	1986
4 RESID. LES PRUNELLES	1	1	0	0	0	1	0	0	PLUS	1986
2 RESID. LES PRUNELLES	1	1	0	0	0	0	1	0	PLUS	1986
17B GRAND'RUE	6	6	0	1	3	2	0	0	PLUS	1982
17A GRAND'RUE	1	1	0	0	1	0	0	0	PLUS	1982
1 RUE DU CHATEAU	11	11	0	2	4	3	2	0	PLUS	1982
1 RESID. LES PRUNELLES	2	2	0	0	0	1	1	0	PLUS	1986
5 RESID. LES PRUNELLES	1	1	0	0	0	0	1	0	PLUS	1986
Total	28	28	0	3	8	9	8	0		
Total Rothau	28	28	0	3	8	9	8	0		

Russ

	Total Logements	Logts Conventionnés	T1	T2	T3	T4	T5	T6 et Plus	Financement	Mise en service
DOMIAL - HSA										
1 ROUTE D'OBERNAI	4	0	0	2	1	1	0	0	Logement non conventionné	1900
Total	4	0	0	2	1	1	0	0		

Total	Russ	4	0	0	2	1	1	0	0		
Saales											
		Total Logements	Logts Conventionnés	T1	T2	T3	T4	T5	T6 et Plus	Financement	Mise en service
SIBAR											
	22 RUE DE L'EGLISE	1	1	0	0	0	0	0	1	PLAI	2004
	Total	1	1	0	0	0	0	0	1		
Total	Saales	1	1	0	0	0	0	0	1		

Saint-Blaise-la-Roche											
		Total Logements	Logts Conventionnés	T1	T2	T3	T4	T5	T6 et Plus	Financement	Mise en service
Opus 67											
	23 RUE DU CALVAIRE	1	1	0	0	0	1	0	0	PLUS	1982
	25 RUE DU CALVAIRE	1	1	0	0	0	1	0	0	PLUS	1982
	27 RUE DU CALVAIRE	1	1	0	0	1	0	0	0	PLUS	1982
	17 RUE DU CALVAIRE	1	1	0	0	1	0	0	0	PLUS	1982
	21 RUE DU CALVAIRE	1	1	0	0	0	1	0	0	PLUS	1982
	19 RUE DU CALVAIRE	1	1	0	0	0	1	0	0	PLUS	1982
	Total	6	6	0	0	2	4	0	0		
Total	Saint-Blaise-la-Roche	6	6	0	0	2	4	0	0		

Schirmeck											
		Total Logements	Logts Conventionnés	T1	T2	T3	T4	T5	T6 et Plus	Financement	Mise en service
DOMIAL - HSA											
	147 GRAND RUE	6	6	0	2	4	0	0	0	PLUS	2009
	Total	6	6	0	2	4	0	0	0		
		Total Logements	Logts Conventionnés	T1	T2	T3	T4	T5	T6 et Plus	Financement	Mise en service
Foyer de la Basse-Bruche											
	91 GRAND'RUE	4	4	0	4	0	0	0	0	PLAI	2012
	91 GRAND'RUE	10	10	0	6	0	1	2	1	PLUS	2012
	Total	14	14	0	10	0	1	2	1		
		Total Logements	Logts Conventionnés	T1	T2	T3	T4	T5	T6 et Plus	Financement	Mise en service
La Strasbourgeoise Habitat											
	19 RUE PRINCIPALE	10	10	0	2	6	2	0	0	PLUS	2001
	19 RUE PRINCIPALE	2	2	0	0	2	0	0	0	PLAI	2001
	Total	12	12	0	2	8	2	0	0		
		Total Logements	Logts Conventionnés	T1	T2	T3	T4	T5	T6 et Plus	Financement	Mise en service

Opus 67											
	2A RUE DES FORGES	4	4	0	0	2	0	2	0	PLUS	2006
	14C RUE DU GAL DE GAULLE	8	8	0	0	4	4	0	0	PLUS	1958
	14B RUE DU GAL DE GAULLE	8	8	0	0	4	4	0	0	PLUS	1958
	14A RUE DU GAL DE GAULLE	8	8	0	0	4	4	0	0	PLUS	1958
	12F RUE DU GAL DE GAULLE	6	6	0	3	3	0	0	0	PLUS	1958
	12D RUE DU GAL DE GAULLE	6	6	0	3	3	0	0	0	PLUS	1958
	8H RUE DES MESANGES	7	7	3	4	0	0	0	0	PLUS	1974
	12E RUE DU GAL DE GAULLE	6	6	0	3	3	0	0	0	PLUS	1958
	E RUE DES MESANGES	8	8	0	0	5	3	0	0	PLUS	1966
	F RUE DES MESANGES	8	8	0	0	5	3	0	0	PLUS	1966
	D RUE DES MESANGES	8	8	0	0	5	3	0	0	PLUS	1966
	C RUE DES MESANGES	8	8	0	0	5	3	0	0	PLUS	1966
	B RUE DES MESANGES	8	8	0	0	5	3	0	0	PLUS	1966
	A RUE DES MESANGES	8	8	0	0	5	3	0	0	PLUS	1966
	8I RUE DES MESANGES	7	7	0	3	3	1	0	0	PLUS	1974
	2B RUE DES FORGES	3	3	0	1	0	1	1	0	PLAI	2006
	8G RUE DES MESANGES	7	7	3	4	0	0	0	0	PLUS	1974
	Total	118	118	6	21	56	32	3	0		
		Total Logements	Logts Conventionnés	T1	T2	T3	T4	T5	T6 et Plus	Financement	Mise en service
SEM de Schirmeck											
	27 SAINT SEBASTIEN	1	1	0	0	0	0	0	1	PLUS	1984
	23 SAINT SEBASTIEN	1	1	0	0	0	0	0	1	PLUS	1984
	3 SAINT SEBASTIEN	1	1	0	0	0	0	1	0	PLUS	1984
	28 SAINT SEBASTIEN	1	1	0	0	0	0	1	0	PLUS	1984
	26 SAINT SEBASTIEN	1	1	0	0	0	0	1	0	PLUS	1984
	25 SAINT SEBASTIEN	1	1	0	0	0	0	0	1	PLUS	1984

24 SAINT SEBASTIEN	1	1
21 SAINT SEBASTIEN	1	1
2 SAINT SEBASTIEN	1	1
2 DES MÉSANGES	24	24
1 DES MÉSANGES	24	24
19 SAINT SEBASTIEN	1	1
124 DE LA GARE	12	12
22 SAINT SEBASTIEN	1	1
29 SAINT SEBASTIEN	1	1
Total	72	72
Total Schirmeck	222	222

0	0	0	0	1	0
0	0	0	0	0	1
0	0	0	0	1	0
0	0	0	0	24	0
0	0	0	0	24	0
0	0	0	0	0	1
0	4	6	2	0	0
0	0	0	0	1	0
0	0	0	0	0	1
0	4	6	2	54	6
6	39	74	37	59	7

PLUS	1984
PLUS	1984
PLUS	1984
PLUS	1967
PLUS	1967
PLUS	1984
PLUS	1997
PLUS	1984
PLUS	1984

Soultz-les-Bains

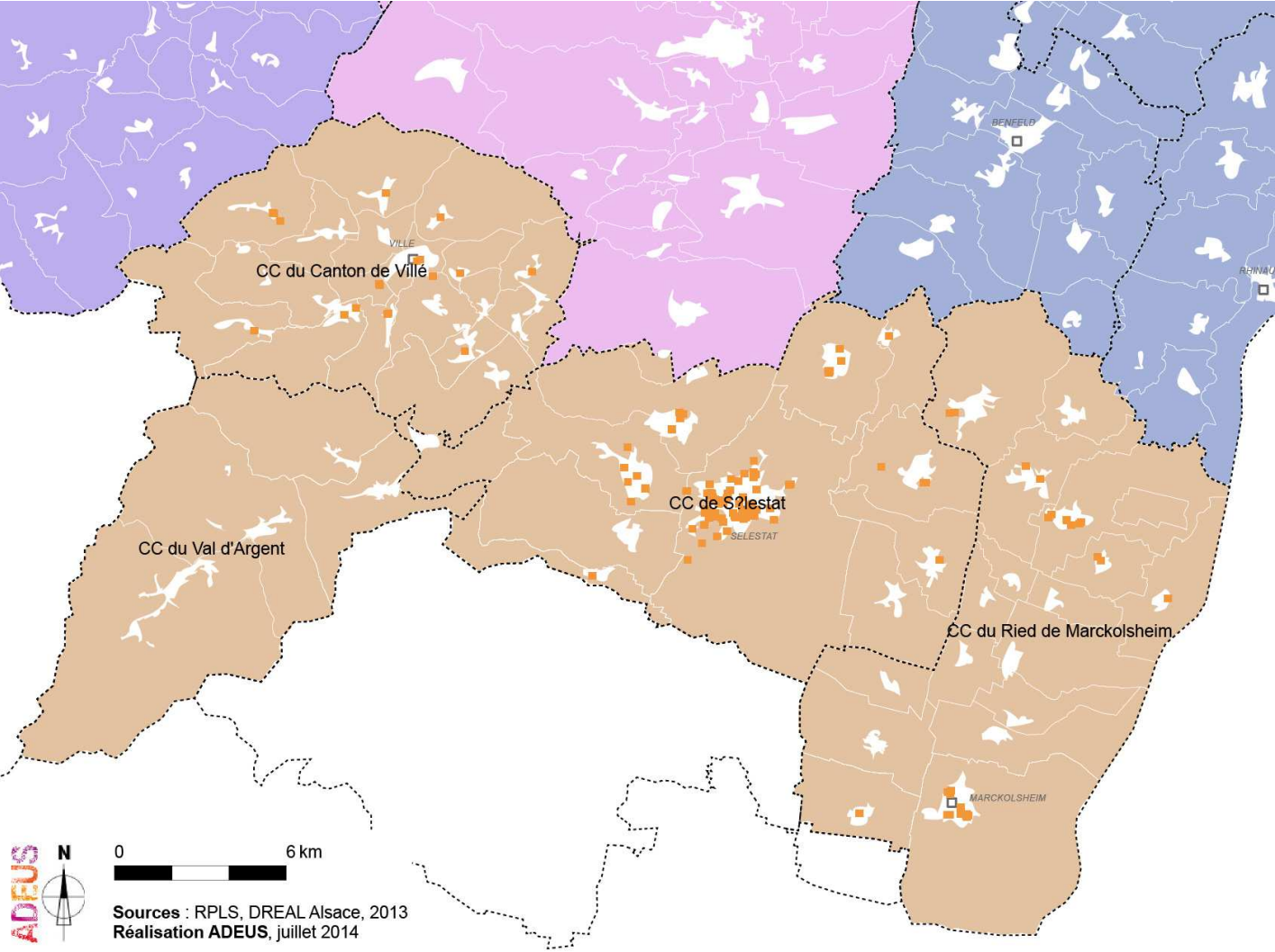
	Total Logements	Logts Conventionnés	T1	T2	T3	T4	T5	T6 et Plus	Financement	Mise en service
Foyer de la Basse-Bruche										
2 RUE DE STRASBOURG	3	3	0	1	0	2	0	0	PLUS	2007
6 RUE DES SOEURS	5	5	0	3	2	0	0	0	PLUS	2010
7 RUE EMMA ET DORETTE MULLER	4	4	0	0	4	0	0	0	PLUS	2009
8 RUE DES SOEURS	2	2	0	0	1	1	0	0	PLUS	2010
Total	14	14	0	4	7	3	0	0		
Total Soultz-les-Bains	14	14	0	4	7	3	0	0		

Still

	Total Logements	Logts Conventionnés	T1	T2	T3	T4	T5	T6 et Plus	Financement	Mise en service
Foyer de la Basse-Bruche										
2 RUE DE LA LIBERTÉ	3	3	2	0	0	1	0	0	PLAI	2012
4A RUE DE LA LIBERTÉ	8	8	0	4	3	1	0	0	PLUS	2012
4 RUE DE LA LIBERTÉ	2	2	0	1	0	1	0	0	PLUS	2010
2A RUE DE LA LIBERTÉ	3	3	0	0	2	0	1	0	PLUS	2011
3 RUE DE LA LIBERTÉ	6	6	4	0	1	1	0	0	PLUS	2012
Total	22	22	6	5	6	4	1	0		
	Total Logements	Logts Conventionnés	T1	T2	T3	T4	T5	T6 et Plus	Financement	Mise en service
Opus 67										
14 RUE DES ECOLES	6	6	0	0	2	4	0	0	PLUS	2002
16 RUE DES ECOLES	8	8	0	3	5	0	0	0	PLUS	2002
18 RUE DES ECOLES	12	12	8	4	0	0	0	0	PLUS	2002
Total	26	26	8	7	7	4	0	0		
Total Still	48	48	14	12	13	8	1	0		

Wisches

	Total Logements	Logts Conventionnés	T1	T2	T3	T4	T5	T6 et Plus	Financement	Mise en service
La Strasbourgeoise Habitat										
8 RUE DES MAGNOLIAS	1	1	0	0	1	0	0	0	PLAI	1995
11 RUE DES ROSEAUX	6	6	0	3	2	1	0	0	PLUS	1995
9 RUE DES ROSEAUX	6	6	0	3	2	1	0	0	PLUS	1995
9 RUE DES MAGNOLIAS	4	4	0	1	2	1	0	0	PLUS	1995
9 RUE DES MAGNOLIAS	2	2	0	0	1	1	0	0	PLAI	1995
8 RUE DES ROSEAUX	6	6	0	1	3	2	0	0	PLUS	1995
8 RUE DES MAGNOLIAS	4	4	1	0	1	2	0	0	PLUS	1995
1 RUE DES MAGNOLIAS	2	2	0	0	1	1	0	0	PLAI	1995
41 RUE DES ROSEAUX	7	7	0	1	2	3	1	0	PLS	2005
6 RUE DES ROSEAUX	6	6	0	1	3	2	0	0	PLUS	1995
1 RUE DES ROSEAUX	5	5	1	0	2	2	0	0	PLUS	1995
1 RUE DES MAGNOLIAS	4	4	0	1	2	1	0	0	PLUS	1995
7 RUE DES ROSEAUX	5	5	1	0	2	2	0	0	PLUS	1995
Total	58	58	3	11	24	19	1	0		
Total Wisches	58	58	3	11	24	19	1	0		
Total SCOT DE LA BRUCHE	1738	1707	46	296	600	515	252	29		



Volume du Parc au 1er janvier 2014
1 732

Bailleur	Total	Conventionnés	T1	T2	T3	T4	T5	T6 & +
Batigère Nord-Est	14	14	0	0	0	2	12	0
Colmar Habitat	195	194	5	47	90	37	15	1
DOMIAL - AIS	20	20	0	0	5	10	5	0
DOMIAL - HFA	822	817	49	116	273	299	81	4
DOMIAL - HSA	25	13	1	4	7	9	1	3
Foncière Logement	13	13	0	0	4	4	5	0
ICF Nord-Est SAHLM	56	56	0	3	26	15	12	0
Immobilière 3F Alsace	68	68	1	18	33	12	3	1
Le Nouveau Logis de l'Est	133	133	3	23	43	46	16	2
LOGIEST	30	30	0	4	10	12	4	0
NEOLIA	18	18	0	4	7	6	1	0
Opus 67	307	307	2	49	115	97	36	8
SA HLM SOMCO Groupe CIL	24	24	0	0	16	8	0	0
SIBAR	7	7	0	4	3	0	0	0
Total Territoire	1 732	1 714	61	272	632	557	191	19

	T1	T2	T3	T4	T5	T6 +
SCOT DE SELESTAT ET SA REGION	3.5%	15.7%	36.5%	32.2%	11.0%	1.1%
Bas-Rhin	4.2%	16.3%	39.6%	29.9%	8.9%	1.0%

Le SCoT de Sélestat et sa Région n’est pas assujetti à la loi « Duflot » n° 2013-61 du 18 janvier 2013 (décrets n° 2013-670 et n° 2013-671).

Albé

	Total Logements	Logts Conventionnés	T1	T2	T3	T4	T5	T6 et Plus	Financement	Mise en service
DOMIAL - HFA										
25 RUE DE L'EGLISE	3	3	0	0	1	2	0	0	PLAI	2009
Total	3	3	0	0	1	2	0	0		
Total Albé	3	3	0	0	1	2	0	0		

Baldenheim

	Total Logements	Logts Conventionnés	T1	T2	T3	T4	T5	T6 et Plus	Financement	Mise en service
Opus 67										
8A RUE GEORGES JACKY	5	5	0	1	2	1	1	0	PLUS	1995
8B RUE GEORGES JACKY	5	5	0	1	1	3	0	0	PLUS	1995
Total	10	10	0	2	3	4	1	0		
Total Baldenheim	10	10	0	2	3	4	1	0		

Bassemberg

	Total Logements	Logts Conventionnés	T1	T2	T3	T4	T5	T6 et Plus	Financement	Mise en service
DOMIAL - HSA										
2 PLACE ST QUIRIN	1	1	0	0	0	1	0	0	PLUS	1989
3 PLACE ST QUIRIN	1	1	0	0	0	0	1	0	PLUS	1989
4 PLACE ST QUIRIN	1	1	0	0	0	1	0	0	PLUS	1989
5 PLACE ST QUIRIN	1	1	0	0	0	1	0	0	PLUS	1989
1 PLACE ST QUIRIN	1	1	0	0	0	1	0	0	PLUS	1989
Total	5	5	0	0	0	4	1	0		
Total Bassemberg	5	5	0	0	0	4	1	0		

Breitenau

	Total Logements	Logts Conventionnés	T1	T2	T3	T4	T5	T6 et Plus	Financement	Mise en service
DOMIAL - HFA										
3 RUE DES VERGERS	1	1	0	0	0	0	1	0	PLUS	1996
4 RUE DU RESERVOIR	1	1	0	0	0	0	1	0	PLUS	1996
3 RUE DU RESERVOIR	1	1	0	0	0	0	1	0	PLUS	1996
2 RUE DES VERGERS	1	1	0	0	0	1	0	0	PLUS	1996
1 RUE DU RESERVOIR	1	1	0	0	0	1	0	0	PLUS	1996
1 RUE DES VERGERS	1	1	0	0	0	1	0	0	PLUS	1996
2 RUE DU RESERVOIR	1	1	0	0	0	1	0	0	PLUS	1996
4 RUE DES VERGERS	1	1	0	0	0	0	1	0	PLUS	1996
Total	8	8	0	0	0	4	4	0		
Total Breitenau	8	8	0	0	0	4	4	0		

Breitenbach

	Total Logements	Logts Conventionnés	T1	T2	T3	T4	T5	T6 et Plus	Financement	Mise en service
DOMIAL - HFA										
3 RUE DES TILLEULS	4	4	0	2	0	2	0	0	PLUS	2003
Total	4	4	0	2	0	2	0	0		
Total Breitenbach	4	4	0	2	0	2	0	0		

Châtenois

	Total Logements	Logts Conventionnés	T1	T2	T3	T4	T5	T6 et Plus	Financement	Mise en service
DOMIAL - HFA										
7 RUE DES CHAMPS	1	1	0	0	0	1	0	0	PLAI	2003
4 RUE DES CHAMPS	1	1	0	0	1	0	0	0	PLAI	2003
41 ROUTE ROMAINE	6	6	0	0	0	3	3	0	PLUS	1975
43 ROUTE ROMAINE	6	6	0	0	3	3	0	0	PLUS	1975
45 ROUTE ROMAINE	6	6	0	0	3	3	0	0	PLUS	1975
47 ROUTE ROMAINE	19	19	3	2	12	2	0	0	PLUS	1995
49 ROUTE ROMAINE	1	1	0	0	0	0	1	0	PLAI	2002
49 ROUTE ROMAINE	16	16	0	4	8	4	0	0	PLUS	2002

5 RUE DE L'EGLISE	1	1	1	0	0	0	0	0	0	PLUS	2008
6 RUE DES CHAMPS	1	1	0	0	0	1	0	0	0	PLAI	2003
8 RUE DES CHAMPS	1	1	0	0	1	0	0	0	0	PLAI	2003
9 RUE DES CHAMPS	1	1	0	0	0	1	0	0	0	PLAI	2003
39 ROUTE ROMAINE	6	6	0	3	3	0	0	0	0	PLUS	1975
2J VIEUX CHEMIN DE SELESTAT	1	1	0	0	0	1	0	0	0	PLUS	1999
5 RUE DES CHAMPS	1	1	0	0	1	0	0	0	0	PLAI	2003
2D VIEUX CHEMIN DE SELESTAT	1	1	0	0	0	1	0	0	0	PLUS	1999
1 RUE DES CHAMPS	2	2	0	0	1	1	0	0	0	PLAI	2003
12 RUE DES CHAMPS	1	1	0	0	0	1	0	0	0	PLAI	2003
13 RUE DES CHAMPS	1	1	0	0	0	1	0	0	0	PLAI	2003
2L VIEUX CHEMIN DE SELESTAT	1	1	0	0	1	0	0	0	0	PLUS	1999
2C VIEUX CHEMIN DE SELESTAT	1	1	0	0	0	0	0	0	0	PLUS	1999
2E VIEUX CHEMIN DE SELESTAT	1	1	0	0	0	1	1	0	0	PLUS	1999
2F VIEUX CHEMIN DE SELESTAT	1	1	0	0	0	0	1	0	0	PLUS	1999
2G VIEUX CHEMIN DE SELESTAT	1	1	0	0	0	1	0	0	0	PLUS	1999
2H VIEUX CHEMIN DE SELESTAT	1	1	0	0	0	1	0	0	0	PLUS	1999
2I VIEUX CHEMIN DE SELESTAT	1	1	0	0	1	0	0	0	0	PLUS	1999
3 RUE DES CHAMPS	1	1	0	0	0	1	0	0	0	PLAI	2003
2K VIEUX CHEMIN DE SELESTAT	1	1	0	0	0	1	0	0	0	PLUS	1999
CHEMIN SULZFELD	1	1	1	0	0	0	0	0	0	PLUS	1998
2 RUE DES CHAMPS	1	1	0	1	0	0	0	0	0	PLAI	2003
Total	84	84	5	10	35	28	6	0		Financement	Mise en service
	Total Logements	Logts Conventionnés	T1	T2	T3	T4	T5	T6 et Plus			

Opus 67											
16 RUE DE L'ORTENBOURG	4	4	0	4	0	0	0	0	0	PLUS	1956
12 RUE DE L'ORTENBOURG	4	4	0	0	4	0	0	0	0	PLUS	1956
13 RUE DE L'ORTENBOURG	4	4	0	0	4	0	0	0	0	PLUS	1956
14 RUE DE L'ORTENBOURG	4	4	0	0	4	0	0	0	0	PLUS	1956
15 RUE DE L'ORTENBOURG	4	4	0	0	4	0	0	0	0	PLUS	1956
Total	20	20	0	4	16	0	0	0	0		
Total Châtenois	104	104	5	14	51	28	6	0			

Dieffenbach-au-Val

		Total Logements	Logts Conventionnés	T1	T2	T3	T4	T5	T6 et Plus	Financement	Mise en service
DOMIAL - HSA											
18 RUE DE L'ALTENBERG		2	2	0	0	1	0	0	1	PLAI	2000
Total		2	2	0	0	1	0	0	1		
Total Dieffenbach-au-Val		2	2	0	0	1	0	0	1		

Ebersheim

			Total Logements	Logts Conventionnés	T1	T2	T3	T4	T5	T6 et Plus	Financement	Mise en service
Immobilière 3F Alsace												
52 NATIONALE		7	7		0	1	6	0	0	0	PLUS	2011
52 NATIONALE		4	4		1	2	1	0	0	0	PLAI	2011
	Total	11	11		1	3	7	0	0	0		

	Total Logements	Logts Conventionnés	T1	T2	T3	T4	T5	T6 et Plus	Financement	Mise en service
Opus 67										
21 RUE DE L'ORTENBOURG	1	1	0	0	0	0	1	0	PLUS	1990
8 RUE DE SELESTAT	1	1	0	0	0	0	0	1	PLUS	1990
8 RUE DE L'ORTENBOURG	1	1	0	0	0	0	0	1	PLUS	1990
4 PLACE DE LA MAIRIE	5	5	0	2	2	1	0	0	PLUS	2006
27 RUE DE L'ORTENBOURG	1	1	0	0	0	0	1	0	PLUS	1990
23 RUE DE L'ORTENBOURG	1	1	0	0	0	0	1	0	PLUS	1990
19 RUE DE L'ORTENBOURG	1	1	0	0	0	0	1	0	PLUS	1990
17 RUE DE L'ORTENBOURG	1	1	0	0	0	0	0	1	PLUS	1990
14 RUE DE L'ORTENBOURG	1	1	0	0	0	0	0	1	PLUS	1990
12 RUE DE L'ORTENBOURG	1	1	0	0	0	0	1	0	PLUS	1990
1 RUE DE SELESTAT	1	1	0	0	0	0	1	0	PLUS	1990
1 RUE DE L'ORTENBOURG	1	1	0	0	0	0	1	0	PLUS	1990
25 RUE DE L'ORTENBOURG	1	1	0	0	0	0	0	1	PLUS	1990
Total	17	17	0	2	2	1	7	5		
Total Ebersheim	28	28	1	5	9	1	7	5		

Ebersmunster

	Total Logements	Logts Conventionnés	T1	T2	T3	T4	T5	T6 et Plus	Financement	Mise en service
DOMIAL - HSA										
4 RUE DU GÉNÉRAL LECLERC	4	4	0	2	2	0	0	0	PLUS	2003
Total	4	4	0	2	2	0	0	0		

Total Ebersmunster		4	4	0	2	2	0	0	0		
Elsenheim											
		Total Logements	Logts Conventionnés	T1	T2	T3	T4	T5	T6 et Plus	Financement	Mise en service
DOMIAL - HSA											
	9 RUE PRINCIPALE	10	0	1	2	4	3	0	0	Logement non conventionné	1900
	Total	10	0	1	2	4	3	0	0		
Total Elsenheim		10	0	1	2	4	3	0	0		

Fouchy											
		Total Logements	Logts Conventionnés	T1	T2	T3	T4	T5	T6 et Plus	Financement	Mise en service
DOMIAL - HFA											
	QUARTIER HAUT DE L'ATRE	7	7	0	2	3	0	2	0	PLUS	2006
	5B RUE DES CHAMPS	1	1	0	0	0	1	0	0	PLUS	1994
	3B RUE DES CHAMPS	1	1	0	0	0	1	0	0	PLUS	1994
	3A RUE DES CHAMPS	1	1	0	0	0	1	0	0	PLUS	1994
	Total	10	10	0	2	3	3	2	0		
Total Fouchy		10	10	0	2	3	3	2	0		

Hilsenheim											
		Total Logements	Logts Conventionnés	T1	T2	T3	T4	T5	T6 et Plus	Financement	Mise en service
LOGIEST											
	14 RUE DU HERON	2	2	0	0	0	2	0	0	PLUS	2003
	15 RUE DES PERDRIX	2	2	0	0	0	2	0	0	PLUS	2003
	Total	4	4	0	0	0	4	0	0		
Total Hilsenheim		4	4	0	0	0	4	0	0		

Marckolsheim											
		Total Logements	Logts Conventionnés	T1	T2	T3	T4	T5	T6 et Plus	Financement	Mise en service
DOMIAL - HFA											
	26A RUE DE LA CHAPELLE	4	4	0	2	0	2	0	0	PLUS	1995
	2A RUE DE LA CHAPELLE	1	1	0	0	0	0	0	1	PLAI	1995
	26 RUE DE LA CHAPELLE	4	4	0	2	0	2	0	0	PLUS	1995
	24 RUE DE LA CHAPELLE	2	2	0	0	0	0	2	0	PLUS	1995
	24 B RUE DE LA CHAPELLE	15	15	0	3	8	3	1	0	PLUS	1999
	2 B RUE DE LA CHAPELLE	23	23	0	3	16	3	1	0	PLUS	1999
	22A RUE DE LA CHAPELLE	4	4	0	0	4	0	0	0	PLAI	1994
	22 RUE DE LA CHAPELLE	4	4	0	0	4	0	0	0	PLAI	1995
	2 RUE DE LA CHAPELLE	1	1	0	0	0	0	0	1	PLAI	1995
	24 A RUE DE LA CHAPELLE	15	15	0	3	8	3	1	0	PLUS	1999
	Total	73	73	0	13	40	13	5	2		
		Total Logements	Logts Conventionnés	T1	T2	T3	T4	T5	T6 et Plus	Financement	Mise en service

Opus 67											
	7 CITE DE L'ETANG	5	5	0	2	2	0	0	1	PLUS	1974
	6 RUE DU GAL FREYTAG	8	8	0	0	4	4	0	0	PLUS	1958
	6 RUE DE SASBACH	1	1	0	0	0	0	1	0	PLUS	1983
	6 CITE DE L'ETANG	12	12	0	4	8	0	0	0	PLUS	1970
	3 RUE DU TILLEUL	5	5	0	0	2	3	0	0	PLUS	1997
	5 RUE DU CERISIER	1	1	0	1	0	0	0	0	PLAI	1997
	4 CITE DE L'ETANG	6	6	0	0	0	3	3	0	PLUS	1970
	4 RUE DU GAL FREYTAG	8	8	0	0	4	4	0	0	PLUS	1958
	4 RUE DE SASBACH	1	1	0	0	0	1	0	0	PLUS	1983
	7 RUE DE SASBACH	1	1	0	0	0	1	0	0	PLUS	1983
	83 RUE DU GAL FREYTAG	6	6	0	3	3	0	0	0	PLUS	1967
	5 CITE DE L'ETANG	6	6	0	0	0	3	3	0	PLUS	1970
	7 RUE DU CERISIER	2	2	0	1	1	0	0	0	PLAI	1997
	7 RUE DU CERISIER	1	1	0	0	0	1	0	0	PLUS	1997
	8 CITE DE L'ETANG	5	5	0	0	2	3	0	0	PLUS	1974
	8 RUE DE SASBACH	1	1	0	0	0	0	1	0	PLUS	1983
	8 RUE DU GAL FREYTAG	8	8	0	0	4	4	0	0	PLUS	1958
	82 RUE DU GAL FREYTAG	6	6	0	3	3	0	0	0	PLUS	1967
	9 RUE DE SASBACH	1	1	0	0	0	1	0	0	PLUS	1983
	9 RUE DU CERISIER	1	1	0	0	0	1	0	0	PLAI	1997
	9 RUE DU CERISIER	4	4	0	0	1	1	2	0	PLUS	1997
	3 RUE DU TILLEUL	1	1	0	0	0	1	0	0	PLAI	1997
	5 RUE DE SASBACH	1	1	0	0	0	1	0	0	PLUS	1983
	81 RUE DU GAL FREYTAG	6	6	0	0	0	3	3	0	PLUS	1967
	13 RUE DU CERISIER	1	1	0	0	1	0	0	0	PLAI	1997
	3 RUE DU CERISIER	3	3	0	0	0	2	1	0	PLUS	1997

1 RUE DE SASBACH	2	2
1 RUE DU CERISIER	1	1
1 RUE DU CERISIER	5	5
1 RUE DU TILLEUL	1	1
1 RUE DU TILLEUL	2	2
11 RUE DE SASBACH	1	1
11 RUE DU CERISIER	6	6
13 RUE DE SASBACH	1	1
13 RUE DU CERISIER	2	2
14 RUE DE SASBACH	1	1
2 RUE DE SASBACH	2	2
3 RUE DU CERISIER	2	2
3 RUE DE SASBACH	1	1
12 RUE DE SASBACH	1	1
22 RUE DE SASBACH	1	1
15 RUE DE SASBACH	1	1
1 CITE DE L'ETANG	7	7
2 CITE DE L'ETANG	7	7
5 RUE DU CERISIER	2	2
18 RUE DE SASBACH	1	1
17 RUE DE SASBACH	1	1
16 RUE DE SASBACH	1	1
3 CITE DE L'ETANG	7	7
Total	157	157
Total Marckolsheim	230	230

0	0	0	1	1	0
0	0	1	0	0	0
0	0	1	3	1	0
0	0	1	0	0	0
0	1	1	0	0	0
0	0	0	1	0	0
0	0	1	4	1	0
0	0	0	1	0	0
0	2	0	0	0	0
0	0	0	1	0	0
0	0	0	2	0	0
0	0	0	2	0	0
0	0	0	1	0	0
0	0	0	1	0	0
0	0	0	1	0	0
0	0	0	0	1	0
0	3	3	0	0	1
0	0	3	4	0	0
0	0	2	0	0	0
0	0	0	1	0	0
0	0	0	0	1	0
0	0	0	1	0	0
0	3	0	0	3	1
0	23	48	61	22	3
0	36	88	74	27	5

PLUS	1983
PLAI	1997
PLUS	1997
PLAI	1997
PLUS	1997
PLUS	1983
PLUS	1997
PLUS	1983
PLUS	1997
PLUS	1983
PLUS	1983
PLAI	1997
PLUS	1983
PLUS	1983
PLUS	1983
PLUS	1983
PLUS	1974
PLUS	1974
PLUS	1997
PLUS	1983
PLUS	1983
PLUS	1983
PLUS	1974

Muttersholtz

		Total Logements	Logts Conventionnés	T1	T2	T3	T4	T5	T6 et Plus	Financement	Mise en service
DOMIAL - HFA											
18 RUE DES IRIS	2	2	0	1	1	0	0	0	0	PLUS	2004
11 RUE DES IRIS	1	1	0	0	0	1	0	0	0	PLUS	1998
9 RUE DES IRIS	1	1	0	0	0	0	1	0	0	PLUS	1998
27 RUE DES IRIS	1	1	0	0	0	0	1	0	0	PLUS	1998
25 RUE DES IRIS	1	1	0	0	0	1	0	0	0	PLUS	1998
23 RUE DES IRIS	1	1	0	0	0	0	1	0	0	PLUS	1998
21 RUE DES IRIS	1	1	0	0	0	1	0	0	0	PLUS	1998
19 RUE DES IRIS	1	1	0	0	0	0	1	0	0	PLUS	1998
16 RUE DES IRIS	1	1	0	0	0	1	0	0	0	PLUS	2004
15 RUE DES IRIS	1	1	0	0	0	1	0	0	0	PLUS	1998
14 RUE DES IRIS	1	1	0	0	0	0	1	0	0	PLUS	2004
1 HAMEAU DE EHNWIHR	1	1	0	0	0	0	0	1	1	PLAI	2005
12 RUE DES IRIS	1	1	0	0	0	0	1	0	0	PLUS	2004
13 RUE DES IRIS	1	1	0	0	0	0	1	0	0	PLUS	1998
1 RUE DES IRIS	1	1	0	0	0	1	0	0	0	PLUS	2004
17 RUE DES IRIS	1	1	0	0	0	0	1	0	0	PLUS	1998
Total	17	17	0	1	1	6	8	1			
Total Muttersholtz	17	17	0	1	1	6	8	1			

Orschwiller

		Total Logements	Logts Conventionnés	T1	T2	T3	T4	T5	T6 et Plus	Financement	Mise en service
DOMIAL - HFA											
1 RUE DE L'EGLISE		4	4	0	0	2	1	1	0	PLUS	2000
Total		4	4	0	0	2	1	1	0		
Total Orschwiller		4	4	0	0	2	1	1	0		

Saasenheim

		Total Logements	Logts Conventionnés	T1	T2	T3	T4	T5	T6 et Plus	Financement	Mise en service
DOMIAL - HFA											
4 RUE DE LA GARDE		3	3	0	1	1	1	0	0	PLUS	2001
23 RUE HAEGEL		3	3	0	0	3	0	0	0	PLUS	2000
Total		6	6	0	1	4	1	0	0		
Total Saasenheim		6	6	0	1	4	1	0	0		

Saint-Pierre-Bois

		Total Logements	Logts Conventionnés	T1	T2	T3	T4	T5	T6 et Plus	Financement	Mise en service
DOMIAL - HFA											
4 RUE SAINT-GILLES		4	4	0	0	0	2	2	0	PLUS	2001
Total	Saint-Pierre-Bois	4	4	0	0	0	2	2	0		

Scherwiller

	Total Logements	Logts Conventionnés		T1	T2	T3	T4	T5	T6 et Plus		Financement	Mise en service
DOMIAL - HFA												
4A RUE DU RIESLING	1	1		0	0	0	1	0	0		PLUS	2006
4B RUE DU RIESLING	1	1		0	0	0	1	0	0		PLUS	2006
4C RUE DU RIESLING	1	1		0	0	0	1	0	0		PLUS	2006
4E RUE DU RIESLING	1	1		0	0	0	1	0	0		PLUS	2006
4F RUE DU RIESLING	1	1		0	0	0	1	0	0		PLUS	2006
4 RUE DU RIESLING	1	1		0	0	0	1	0	0		PLUS	2006
Total	6	6		0	0	0	6	0	0			
	Total Logements	Logts Conventionnés		T1	T2	T3	T4	T5	T6 et Plus		Financement	Mise en service
Opus 67												
1D RUE DU CHARDONNAY	5	5		0	0	2	3	0	0		PLUS	2006
1A RUE DU CHARDONNAY	1	1		0	0	0	0	1	0		PLUS	2006
7 RUE DES CHEVALIERS	5	5		0	2	1	1	1	0		PLUS	2005
1C RUE DU CHARDONNAY	5	5		0	0	2	3	0	0		PLUS	2006
1B RUE DU CHARDONNAY	1	1		0	0	0	0	1	0		PLUS	2006
18A RUE DU MUSCAT	2	2		0	1	0	1	0	0		PLAI	1996
18C RUE DU MUSCAT	1	1		0	0	1	0	0	0		PLAI	1996
18B RUE DU MUSCAT	6	6		0	0	3	1	2	0		PLUS	1996
18B RUE DU MUSCAT	2	2		0	0	1	1	0	0		PLAI	1996
7A RUE DES CHEVALIERS	2	2		0	0	2	0	0	0		PLUS	2005
18A RUE DU MUSCAT	4	4		0	0	2	2	0	0		PLUS	1996
18C RUE DU MUSCAT	5	5		0	1	1	3	0	0		PLUS	1996
Total	39	39		0	4	15	15	5	0			
Total Scherwiller	45	45		0	4	15	21	5	0			

Schoenau

	Total Logements	Logts Conventionnés		T1	T2	T3	T4	T5	T6 et Plus		Financement	Mise en service
DOMIAL - HFA												
11 RUE DE LA LIBERTÉ	7	7		0	3	3	1	0	0		PLUS	2006
Total	7	7		0	3	3	1	0	0			
Total Schoenau	7	7		0	3	3	1	0	0			

Sélestat

	Total Logements	Logts Conventionnés		T1	T2	T3	T4	T5	T6 et Plus		Financement	Mise en service
Batigère Nord-Est												
11 RUE GEORGES KLEIN	7	7		0	0	0	1	6	0		PLS	2003
13 RUE GEORGES KLEIN	7	7		0	0	0	1	6	0		PLS	2003
Total	14	14		0	0	0	2	12	0			
	Total Logements	Logts Conventionnés		T1	T2	T3	T4	T5	T6 et Plus		Financement	Mise en service
Colmar Habitat												
3 VIEUX CHEMIN DE BERGHEIM	1	1		0	0	0	0	0	1		PLAI	1995
1B PLACE DU VIEUX PORT	10	10		0	3	4	3	0	0		PLUS	2003
5B RUE DU MARTEAU	11	11		2	2	3	3	1	0		PLUS	1995
5A RUE DU MARTEAU	13	13		3	4	2	3	1	0		PLUS	1995
55 RUE GEORGES KLEIN	16	16		0	1	9	6	0	0		PLUS	2000
4 AVENUE LAZARE WEILLER	12	12		0	3	6	2	1	0		PLUS	1997
2A AVENUE LAZARE WEILLER	12	12		0	3	6	2	1	0		PLUS	1997
2 AVENUE LAZARE WEILLER	12	12		0	3	6	2	1	0		PLUS	1997
1C PLACE DU VIEUX PORT	2	2		0	0	2	0	0	0		PLUS	2003
11 VIEUX-CHEMIN DE CHÂTENOIS	1	1		0	0	0	0	1	0		PLAI	1995
4A AVENUE LAZARE WEILLER	11	11		0	3	5	0	3	0		PLUS	1997
1A PLACE DU VIEUX PORT	11	11		0	0	8	3	0	0		PLUS	2003
1 PLACE DE L'EUROPE	13	13		0	0	10	1	2	0		PLUS	1997
12B RUE DE LA PAIX	10	10		0	4	6	0	0	0		PLUS	2002
13 VIEUX-CHEMIN DE CHÂTENOIS	1	1		0	0	0	0	1	0		PLAI	1995
14 RUE DE SAINT-DIÉ	14	14		0	4	4	4	2	0		PLUS	1999
16 RUE DE SAINT-DIÉ	25	25		0	7	12	6	0	0		PLUS	1999
18B ROUTE DE COLMAR	3	3		0	0	2	0	1	0		PLAI	2000
19 VIEUX CHEMIN DE BERGHEIM	1	0		0	0	0	1	0	0		Logement non conventionné	1994
Total	179	178		5	37	85	36	15	1			
	Total Logements	Logts Conventionnés		T1	T2	T3	T4	T5	T6 et Plus		Financement	Mise en service
DOMIAL - AIS												
9 RUE DES CAPUCINS	10	10		0	0	0	10	0	0		PLUS	1967
8 RUE DES CAPUCINS	10	10		0	0	5	0	5	0		PLUS	1967
Total	20	20		0	0	5	10	5	0			

	Total Logements	Logts Conventionnés	T1	T2	T3	T4	T5	T6 et Plus	Financement	Mise en service
DOMIAL - HFA										
6 RUE DE LA FILATURE	11	11	0	0	3	8	0	0	PLUS	1977
6 RUE PÉAGE DU ROI	1	1	0	0	1	0	0	0	PLUS	1931
5 RUE DE LA FILATURE	10	10	0	5	0	0	5	0	PLUS	1977
5B RUE DE LA LIEPVRETTE	2	2	0	1	0	1	0	0	PLUS	1991
5A RUE DE LA LIEPVRETTE	4	4	0	0	2	2	0	0	PLUS	1981
58 BOULEVARD CUNY	12	12	12	0	0	0	0	0	PLUS	1979
5 RUE D'EBERSMUNSTER	10	10	0	0	5	5	0	0	PLUS	1974
5 RUE DE LA VANCELLE	8	8	0	4	4	0	0	0	PLUS	1974
4 RUE DE LA FILATURE	10	10	0	0	6	4	0	0	PLUS	1977
32 ROUTE DU HAUT-KOENIGSBOURG	1	1	0	0	0	1	0	0	PLAI	1995
3 RUE GABRIEL FAURÉ	20	20	0	0	0	0	20	0	PLUS	1965
3 RUE DU TABAC	1	1	1	0	0	0	0	0	PLUS	1988
3 RUE DE LA VANCELLE	8	8	0	0	4	4	0	0	PLUS	1974
3 RUE D'EBERSMUNSTER	10	10	0	0	5	5	0	0	PLUS	1974
69 ROUTE DE STRASBOURG	10	10	0	0	5	5	0	0	PLUS	1970
IMPASSE DU BABIL	1	1	0	0	0	1	0	0	PLUS	2004
3 RUE DES BATELIERS	7	7	0	4	0	2	1	0	PLUS	2009
79 ROUTE DE STRASBOURG	10	10	0	0	5	5	0	0	PLUS	1970
3 RUE DE LA FILATURE	10	10	0	5	0	0	5	0	PLUS	1977
9 RUE DE L'EGLISE	2	2	1	0	1	0	0	0	PLUS	1984
9 RUE DE LA VANCELLE	8	8	0	0	0	4	4	0	PLUS	1974
85 ROUTE DE STRASBOURG	10	10	0	0	5	5	0	0	PLUS	1970
83 ROUTE DE STRASBOURG	10	10	0	0	5	5	0	0	PLUS	1970
81 ROUTE DE STRASBOURG	10	10	0	0	5	5	0	0	PLUS	1970
9 RUE DE SAALES	10	10	0	0	10	0	0	0	PLUS	1960
8 RUE DE LA FILATURE	11	11	0	0	3	8	0	0	PLUS	1977
7 RUE DE LA FILATURE	11	11	0	0	3	8	0	0	PLUS	1977
77 ROUTE DE STRASBOURG	10	10	0	0	5	5	0	0	PLUS	1970
75 ROUTE DE STRASBOURG	10	10	0	0	5	5	0	0	PLUS	1970
73 ROUTE DE STRASBOURG	10	10	0	0	5	5	0	0	PLUS	1970
71 ROUTE DE STRASBOURG	10	10	0	0	5	5	0	0	PLUS	1970
7 RUE MOZART	24	24	0	0	0	24	0	0	PLUS	1965
7 RUE D'EBERSMUNSTER	10	10	0	5	0	0	5	0	PLUS	1974
7 RUE DE LA VANCELLE	8	8	0	4	4	0	0	0	PLUS	1974
8 RUE DU BABIL	3	3	0	0	1	2	0	0	PLUS	2004
1 RUE DE LA FILATURE	21	21	0	0	9	12	0	0	PLUS	1977
15 ROUTE DE STE MARIE AUX MINES	2	2	0	0	0	2	0	0	PLUS	2001
15 ROUTE DE STE MARIE AUX MINES	1	1	0	0	0	1	0	0	PLAI	2001
15 ROUTE DE STE MARIE AUX MINES	1	0	0	0	0	1	0	0	Logement non conventionné	2006
14 RUE DU GIESSEN	5	5	0	0	4	1	0	0	PLUS	1991
14 RUE DE LA CIGOGNE	1	1	0	0	0	1	0	0	PLUS	2004
14 RUE BABIL	8	8	0	3	1	3	1	0	PLUS	2006
15 RUE DE LA CIGOGNE	1	1	0	0	0	0	1	0	PLUS	2004
13 RUE DE SAALES	16	16	0	6	6	4	0	0	PLUS	2009
13-14 PLACE DU MARCHÉ CHOUX	1	1	1	0	0	0	0	0	PLUS	1998
11 RUE DE SAALES	10	10	0	0	10	0	0	0	PLUS	1960
11 RUE DE LA VANCELLE	8	8	0	4	4	0	0	0	PLUS	1974
1 RUE PÉAGE DU ROI	1	1	0	0	1	0	0	0	PLUS	1931
1 RUE D'EBERSMUNSTER	10	10	0	0	5	5	0	0	PLUS	1974
1 RUE DE LA VANCELLE	8	8	0	4	4	0	0	0	PLUS	1974
1 RUE DE LA BIBLIOTHÈQUE	1	0	0	0	1	0	0	0	Logement non conventionné	1989
3 ROUTE DU HAUT-KOENIGSBOURG	1	1	0	0	0	0	1	0	PLAI	1995
2 RUE DE LA FILATURE	11	11	0	0	3	8	0	0	PLUS	1977
15 RUE DE SAALES	4	4	0	2	0	0	2	0	PLUS	2004
28 AVENUE LOUIS PASTEUR	8	8	0	8	0	0	0	0	PLUS	1960
26 AVENUE LOUIS PASTEUR	8	8	0	0	0	8	0	0	PLUS	1960
25 ROUTE DE STE MARIE AUX MINES	1	0	0	0	0	1	0	0	Logement non conventionné	2006
24 AVENUE LOUIS PASTEUR	8	8	0	0	0	8	0	0	PLUS	1960
23A AVENUE LOUIS PASTEUR	28	28	28	0	0	0	0	0	PLUS	1988
12 RUE DE LA FILATURE	11	11	0	0	3	8	0	0	PLUS	1977
21 RUE DE CHÂTENOIS	12	12	0	5	3	3	1	0	PLUS	2005
3 CHEMIN DU PARADIESWEG	1	0	0	0	1	0	0	0	Logement non conventionné	2002
1A RUE CHOPIN	8	8	0	0	4	4	0	0	PLUS	1999
19 RUE DE SAALES	4	4	0	2	0	0	2	0	PLUS	2004
19 ROUTE DE STE MARIE AUX MINES	3	3	0	0	0	3	0	0	PLUS	2001
19 ROUTE DE STE MARIE AUX MINES	1	0	0	0	0	1	0	0	Logement non conventionné	2006
17 RUE DE SAALES	6	6	0	0	4	2	0	0	PLUS	2004
17 ROUTE DE STE MARIE AUX MINES	2	2	0	0	0	2	0	0	PLUS	2001
17 ROUTE DE STE MARIE AUX MINES	3	3	0	0	0	3	0	0	PLAI	2001
22 AVENUE LOUIS PASTEUR	8	8	0	8	0	0	0	0	PLUS	1960
Total	526	521	43	70	160	205	48	0		
	Total Logements	Logts Conventionnés	T1	T2	T3	T4	T5	T6 et Plus	Financement	Mise en service
DOMIAL - HSA										
11 RUE DES SAPINS	2	2	0	0	0	0	0	2	PLAI	2010
Total	2	2	0	0	0	0	0	2		
	Total Logements	Logts Conventionnés	T1	T2	T3	T4	T5	T6 et Plus	Financement	Mise en service
Foncière Logement										
IMP DES COQUELICOTS	7	7	0	0	0	2	5	0	PLS	2004
RUE DES ECREVISSÉS	6	6	0	0	4	2	0	0	PLS	2006
Total	13	13	0	0	4	4	5	0		

	Total Logements	Logts Conventionnés		T1	T2	T3	T4	T5	T6 et Plus		Financement	Mise en service
ICF Nord-Est SAHLM												
6C ANTOINE JEANJEAN	1	1		0	0	0	1	0	0		PLUS	1940
6 DE SAINT DIE	2	2		0	0	2	0	0	0		PLUS	1988
COURS DES PRUNELLIER	22	22		0	3	4	11	4	0		PLS	2009
6 D'ORSCHWILLER	1	1		0	0	1	0	0	0		PLUS	1940
4 D'ORSCHWILLER	1	1		0	0	0	0	1	0		PLUS	1940
6A ANTOINE JEANJEAN	1	1		0	0	0	1	0	0		PLUS	1940
6A DE SAINT DIE	2	2		0	0	2	0	0	0		PLUS	1988
6 ANTOINE JEANJEAN	1	1		0	0	0	1	0	0		PLUS	1940
6B ANTOINE JEANJEAN	1	1		0	0	0	1	0	0		PLUS	1940
8 D'ORSCHWILLER	1	1		0	0	1	0	0	0		PLUS	1940
8A D'ORSCHWILLER	1	1		0	0	1	0	0	0		PLUS	1940
9A DE RIQUEWIHR	1	1		0	0	0	0	1	0		PLS	2009
9B DE RIQUEWIHR	1	1		0	0	0	0	1	0		PLS	2009
6A D'ORSCHWILLER	1	1		0	0	1	0	0	0		PLUS	1940
1 D'ORSCHWILLER	1	1		0	0	0	0	1	0		PLUS	1940
5A DE KINTZHEIM	1	1		0	0	1	0	0	0		PLUS	1940
1 DE KINTZHEIM	1	1		0	0	0	0	1	0		PLUS	1940
1A D'ORSCHWILLER	1	1		0	0	0	0	1	0		PLUS	1940
2 DE SAINT DIE	3	3		0	0	3	0	0	0		PLUS	1988
2 D'ORSCHWILLER	1	1		0	0	0	0	1	0		PLUS	1940
5 DE KINTZHEIM	1	1		0	0	1	0	0	0		PLUS	1940
3 DE KINTZHEIM	1	1		0	0	1	0	0	0		PLUS	1940
3A DE KINTZHEIM	1	1		0	0	1	0	0	0		PLUS	1940
4 DE SAINT DIE	2	2		0	0	2	0	0	0		PLUS	1988
4A DE SAINT DIE	2	2		0	0	2	0	0	0		PLUS	1988
2A DE SAINT DIE	3	3		0	0	3	0	0	0		PLUS	1988
4A D'ORSCHWILLER	1	1		0	0	0	0	1	0		PLUS	1940
Total	56	56		0	3	26	15	12	0			

	Total Logements	Logts Conventionnés		T1	T2	T3	T4	T5	T6 et Plus		Financement	Mise en service
Le Nouveau Logis de l'Est												
3 RUE DES CANARDS	1	1		0	1	0	0	0	0		PLUS	2009
4 RUE DES CANARDS	6	6		2	2	2	0	0	0		PLUS	2009
9 A RUE DU GIESSEN	13	13		0	3	6	3	1	0		PLUS	1994
9 AVENUE SCHWEISGUTH	10	10		0	2	4	4	0	0		PLUS	1981
9 B RUE DU GIESSEN	14	14		0	1	6	5	2	0		PLUS	1994
RUE DU PARADIS	2	2		0	0	0	0	0	2		PLAI	1991
28 C RUE BORNERT	1	1		0	0	0	1	0	0		PLUS	2009
2 RUE DES CANARDS	4	4		0	1	2	1	0	0		PLUS	2009
9 C RUE DU GIESSEN	14	14		0	1	5	7	1	0		PLUS	1994
11 AVENUE SCHWEISGUTH	14	14		0	1	0	7	6	0		PLUS	1981
28 A RUE BORNERT	1	1		0	1	0	0	0	0		PLUS	2009
15 AVENUE SCHWEISGUTH	10	10		0	1	0	5	4	0		PLUS	1981
13 RUE DE IENA	9	9		1	1	4	2	1	0		PLUS	1999
13 AVENUE SCHWEISGUTH	14	14		0	2	6	6	0	0		PLUS	1981
11A AVENUE DE SCHWEISGUTH	7	7		0	4	2	1	0	0		PLUS	2011
11A AVENUE DE SCHWEISGUTH	1	1		0	1	0	0	0	0		PLAI	2011
11 RUE DE IENA	11	11		0	0	6	4	1	0		PLUS	1999
28 B RUE BORNERT	1	1		0	1	0	0	0	0		PLUS	2009
Total	133	133		3	23	43	46	16	2			

	Total Logements	Logts Conventionnés		T1	T2	T3	T4	T5	T6 et Plus		Financement	Mise en service
LOGIEST												
4 IMPASSE DES COQUELICOTS	1	1		0	0	0	0	1	0		PLS	2003
5 IMPASSE DES BLEUETS	1	1		0	0	1	0	0	0		PLUS	2003
5 IMPASSE DES COQUELICOTS	1	1		0	0	0	1	0	0		PLS	2003
6 IMPASSE DES BLEUETS	1	1		0	0	1	0	0	0		PLUS	2003
6 IMPASSE DES COQUELICOTS	1	1		0	0	0	0	1	0		PLS	2003
7 IMPASSE DES BLEUETS	1	1		0	0	1	0	0	0		PLUS	2003
7 IMPASSE DES COQUELICOTS	1	1		0	0	0	1	0	0		PLS	2003
8 IMPASSE DES BLEUETS	1	1		0	0	0	1	0	0		PLUS	2003
9 IMPASSE DES BLEUETS	1	1		0	0	1	0	0	0		PLUS	2003
3 IMPASSE DES COQUELICOTS	1	1		0	0	0	1	0	0		PLS	2003
3 IMPASSE DES BLEUETS	1	1		0	0	1	0	0	0		PLUS	2003
8 IMPASSE DES COQUELICOTS	1	1		0	0	0	0	1	0		PLS	2003
12 IMPASSE DES BLEUETS	1	1		0	1	0	0	0	0		PLUS	2003
4 IMPASSE DES BLEUETS	1	1		0	0	0	1	0	0		PLUS	2003
11 IMPASSE DES BLEUETS	1	1		0	0	0	1	0	0		PLUS	2003
13 IMPASSE DES BLEUETS	1	1		0	0	1	0	0	0		PLUS	2003
14 IMPASSE DES BLEUETS	1	1		0	1	0	0	0	0		PLUS	2003
15 IMPASSE DES BLEUETS	1	1		0	0	0	1	0	0		PLUS	2003
16 IMPASSE DES BLEUETS	1	1		0	0	1	0	0	0		PLUS	2003
18 IMPASSE DES BLEUETS	1	1		0	1	0	0	0	0		PLUS	2003
2 IMPASSE DES BLEUETS	2	2		0	1	1	0	0	0		PLUS	2003
2 IMPASSE DES COQUELICOTS	1	1		0	0	0	0	1	0		PLS	2003
1 IMPASSE DES BLEUETS	2	2		0	0	2	0	0	0		PLUS	2003
1 IMPASSE DES COQUELICOTS	1	1		0	0	0	1	0	0		PLS	2003
Total	26	26		0	4	10	8	4	0			

	Total Logements	Logts Conventionnés		T1	T2	T3	T4	T5	T6 et Plus		Financement	Mise en service
--	--------------------	------------------------	--	----	----	----	----	----	------------	--	-------------	-----------------

NEOLIA												
24 RUE DU DIEWEG	18	18		0	4	7	6	1	0		PLUS	2011

		Total	18	18	0	4	7	6	1	0		
		Total Logements	Logts Conventionnés		T1	T2	T3	T4	T5	T6 et Plus	Financement	Mise en service
Opus 67												
2I RUE DES GLAIEULS		8	8		0	2	3	3	0	0	PLUS	2010
2J RUE DES GLAIEULS		8	8		0	2	3	3	0	0	PLUS	2010
5A RUE DU CIMETIERE		15	15		1	3	8	3	0	0	PLUS	2010
5B RUE DU CIMETIERE		15	15		1	3	8	3	0	0	PLUS	2010
Total		46	46		2	10	22	12	0	0		
		Total Logements	Logts Conventionnés		T1	T2	T3	T4	T5	T6 et Plus	Financement	Mise en service
SA HLM SOMCO Groupe CIL												
4 A RUE MOZART		8	8		0	0	4	4	0	0	PLUS	2010
4 B RUE MOZART		8	8		0	0	4	4	0	0	PLUS	2010
9 RUE DES PRECHEURS		8	8		0	0	8	0	0	0	PLUS	2010
Total		24	24		0	0	16	8	0	0		
Total Sélestat		1057	1051		53	151	378	352	118	5		

Steige

	Total	Logts		T1	T2	T3	T4	T5	T6 et Plus	Financement	Mise en service
	Logements	Conventionnés									
DOMIAL - HFA											
87 GRAND RUE	6	6		0	0	4	2	0	0	PLUS	1999
RÉSIDENCE DE LA MAIRIE	3	3		0	2	0	1	0	0	PLAI	2009
89 GRAND RUE	6	6		0	0	4	2	0	0	PLUS	1999
Total	15	15		0	2	8	5	0	0		
	Total	Logts		T1	T2	T3	T4	T5	T6 et Plus	Financement	Mise en service
	Logements	Conventionnés									
DOMIAL - HSA											
21 GRAND RUE	2	0		0	0	0	2	0	0	Logement non conventionné	1900
Total	2	0		0	0	0	2	0	0		
Total Steige	17	15		0	2	8	7	0	0		

Sundhouse

	Total	Logts		T1	T2	T3	T4	T5	T6 et Plus	Financement	Mise en service
	Logements	Conventionnés									
DOMIAL - HFA											
7B RUE DU COLLÈGE	1	1		0	0	0	1	0	0	PLUS	2004
8 RUE DE DORDOGNE	1	1		0	0	0	0	1	0	PLUS	2004
7A RUE DU COLLÈGE	1	1		0	0	0	1	0	0	PLUS	2004
6 RUE DE DORDOGNE	2	2		0	1	1	0	0	0	PLUS	2004
4 RUE DE LA DORDOGNE	6	6		0	0	3	3	0	0	PLUS	1975
2 RUE DE LA DORDOGNE	6	6		1	2	2	1	0	0	PLUS	1975
14 RUE DE DORDOGNE	1	1		0	0	0	0	1	0	PLUS	2004
12 RUE DE DORDOGNE	1	1		0	0	0	0	1	0	PLUS	2004
1 RUE DE DORDOGNE	1	1		0	0	0	1	0	0	PLUS	2004
Total	20	20		1	3	6	7	3	0		
	Total	Logts		T1	T2	T3	T4	T5	T6 et Plus	Financement	Mise en service
	Logements	Conventionnés									
Immobilière 3F Alsace											
14 DES ARTISANS	15	15		0	5	7	3	0	0	PLUS	2011
14A RUE DES ARTISANS	15	15		0	5	7	3	0	0	PLUS	2010
1A RUE DE LA VALLÉE	14	14		0	3	7	4	0	0	PLUS	2010
4 DE WITTISHEIM	12	12		0	2	5	2	3	0	PLUS	2009
1 DE LA VALLÉE	1	1		0	0	0	0	0	1	PLAI	2011
Total	57	57		0	15	26	12	3	1		
	Total	Logts		T1	T2	T3	T4	T5	T6 et Plus	Financement	Mise en service
	Logements	Conventionnés									
SIBAR											
3 PLACE DE LA LIBERTE	7	7		0	4	3	0	0	0	PLUS	1994
Total	7	7		0	4	3	0	0	0		
Total Sundhouse	84	84		1	22	35	19	6	1		

Triembach-au-Val

	Total	Logts		T1	T2	T3	T4	T5	T6 et Plus	Financement	Mise en service
	Logements	Conventionnés									
DOMIAL - HFA											
2 RUE SCHEIBENBERG	4	4		0	1	2	1	0	0	PLUS	2006

	Total	4	4	0	1	2	1	0	0		
Total	Triembach-au-Val	4	4	0	1	2	1	0	0		

Urbeis

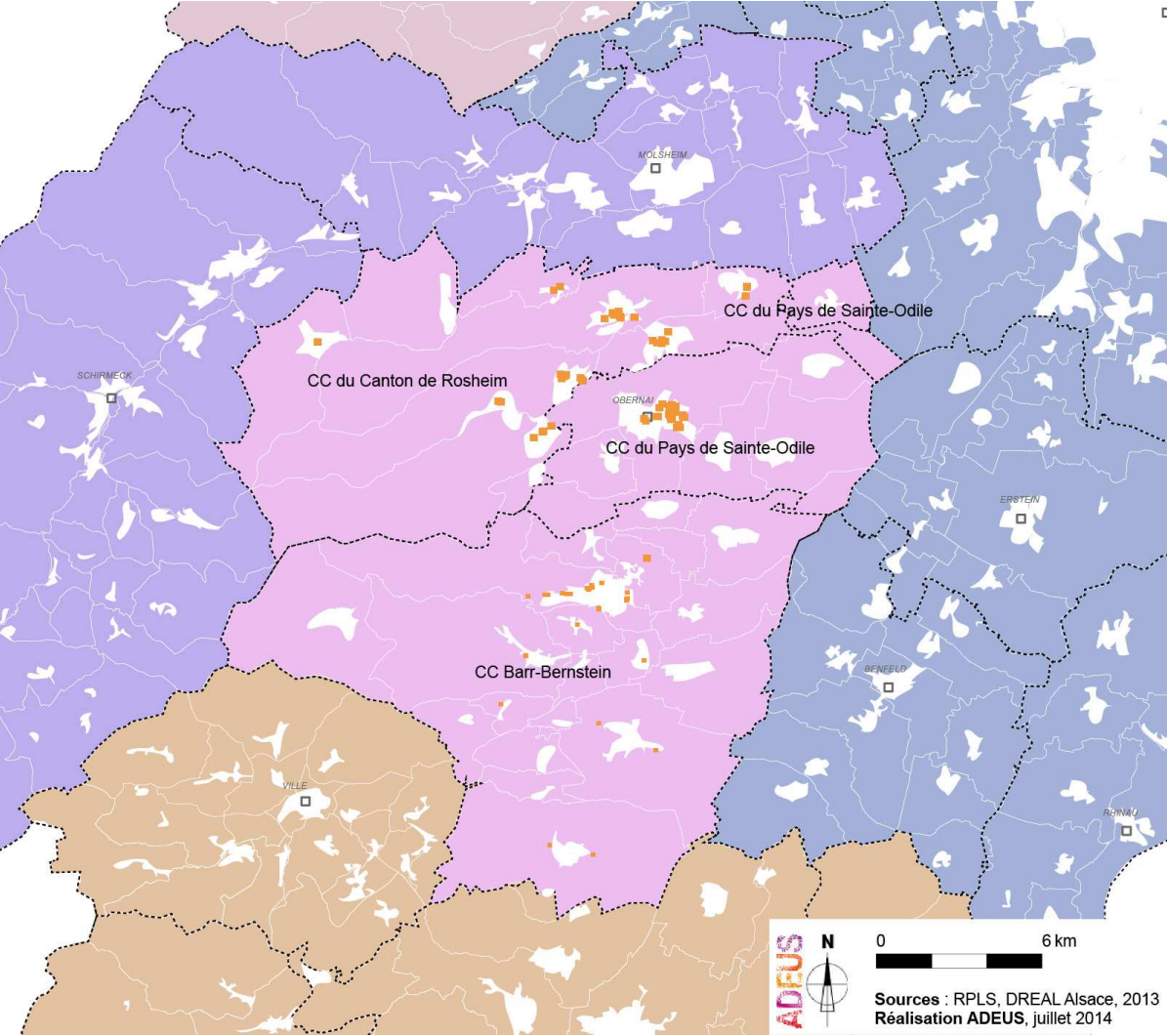
	Total Logements	Logts Conventionnés	T1	T2	T3	T4	T5	T6 et Plus	Financement	Mise en service
DOMIAL - HFA										
4 RUE DU BIEF	1	1	0	0	0	1	0	0	PLUS	2000
8 RUE DU BIEF	1	1	0	0	0	1	0	0	PLUS	2000
6 RUE DU BIEF	1	1	0	0	0	0	1	0	PLUS	2000
12 RUE DU BIEF	1	1	0	0	0	1	0	0	PLUS	2000
1 RUE DU BIEF	1	1	0	0	0	1	0	0	PLUS	2000
2 RUE DU BIEF	1	1	0	0	0	0	1	0	PLUS	2000
Total	6	6	0	0	0	4	2	0		
Total	Urbeis	6	0	0	0	4	2	0		

Villé

	Total Logements	Logts Conventionnés	T1	T2	T3	T4	T5	T6 et Plus	Financement	Mise en service
Colmar Habitat										
15 RUE DU MONT SAINTE ODILE	16	16	0	10	5	1	0	0	PLUS	2009
Total	16	16	0	10	5	1	0	0		
	Total Logements	Logts Conventionnés	T1	T2	T3	T4	T5	T6 et Plus	Financement	Mise en service
DOMIAL - HFA										
1 RUE DE L'ABATTOIR	1	1	0	0	0	0	0	1	PLAI	2005
1 RUE SULZACKER	6	6	0	2	2	2	0	0	PLUS	1995
2 RUE SULZACKER	6	6	0	2	2	2	0	0	PLUS	1995
3 RUE SULZACKER	6	6	0	2	2	2	0	0	PLUS	1995
4 RUE SULZACKER	6	6	0	2	2	2	0	0	PLUS	1995
Total	25	25	0	8	8	8	0	1		
Total	Villé	41	0	18	13	9	0	1		

Wittisheim

	Total Logements	Logts Conventionnés	T1	T2	T3	T4	T5	T6 et Plus	Financement	Mise en service
Opus 67										
3 RUE DE LA GARE	4	4	0	0	2	2	0	0	PLUS	1999
5 PLACE DE LA MAIRIE	4	4	0	1	2	1	0	0	PLUS	1995
3 RUE DE LA GARE	2	2	0	1	1	0	0	0	PLAI	1999
1 RUE DE LA GARE	5	5	0	1	3	1	0	0	PLUS	1999
1 RUE DE LA GARE	1	1	0	0	0	0	1	0	PLAI	1999
7 PLACE DE LA MAIRIE	2	2	0	1	1	0	0	0	PLUS	1998
Total	18	18	0	4	9	4	1	0		
Total	Wittisheim	18	0	4	9	4	1	0		
Total	SCOT DE SELESTAT ET SA REGION	1732	61	272	632	557	191	19		



Volume du Parc au 1er janvier 2014
1 282

Bailleur	Total	Conventionnés	T1	T2	T3	T4	T5	T6 & +
Batigère Nord-Est	9	9	1	0	4	3	1	0
DOMIAL - HFA	22	22	0	4	8	9	1	0
DOMIAL - HSA	90	57	4	19	29	28	9	1
Foncière Logement	18	18	0	4	10	4	0	0
Foyer de la Basse-Bruche	37	37	2	9	13	12	1	0
ICF Nord-Est SAHLM	30	30	0	6	10	12	2	0
Le Nouveau Logis de l'Est	17	17	0	1	8	3	5	0
NEOLIA	8	8	0	4	4	0	0	0
Obernai Habitat	632	632	48	76	236	217	55	0
Opus 67	321	321	3	51	95	132	38	2
SA HLM SOMCO Groupe CIL	22	22	0	4	9	9	0	0
SIBAR	76	76	2	16	39	17	2	0
Total Territoire	1 282	1 249	60	194	465	446	114	3

	T1	T2	T3	T4	T5	T6 +
SCOT PIEMONT DES VOSGES	4.7%	15.1%	36.3%	34.8%	8.9%	0.2%
Bas-Rhin	4.2%	16.3%	39.6%	29.9%	8.9%	1.0%

Le SCoT du Piémont des Vosges n’est pas assujetti à la loi « Duflot » n° 2013-61 du 18 janvier 2013 (décrets n° 2013-670 et n° 2013-671).

Andlau

	Total Logements	Logts Conventionnés	T1	T2	T3	T4	T5	T6 et Plus	Financement	Mise en service
DOMIAL - HSA										
13 RUE DU DOCTEUR STOLTZ	5	0	1	2	1	0	1	0	Logement non conventionné	2002
15 RUE DU DOCTEUR STOLTZ	5	0	1	2	0	1	1	0	Logement non conventionné	1900
Total	10	0	2	4	1	1	2	0		
Total Andlau	10	0	2	4	1	1	2	0		

Barr

	Total Logements	Logts Conventionnés	T1	T2	T3	T4	T5	T6 et Plus	Financement	Mise en service
Batigère Nord-Est										
13 RUE DES CIGOGNES	9	9	1	0	4	3	1	0	PLS	2003
Total	9	9	1	0	4	3	1	0		
	Total Logements	Logts Conventionnés	T1	T2	T3	T4	T5	T6 et Plus	Financement	Mise en service

DOMIAL - HFA										
6 RUE REIBER	3	3	0	0	1	1	1	0	PLAI	2004
6 RUE REIBER	3	3	0	0	1	2	0	0	PLUS	2004
6-8 CHEMIN DE BUHL	12	12	0	4	4	4	0	0	PLUS	2008
Total	18	18	0	4	6	7	1	0		

	Total Logements	Logts Conventionnés	T1	T2	T3	T4	T5	T6 et Plus	Financement	Mise en service
DOMIAL - HSA										
13 RUE DE LA VALLÉE	10	10	0	2	4	3	1	0	PLUS	2011
5 RUE DE LA VALLÉE	1	0	0	0	0	0	0	1	Logement non conventionné	1900
9 RUE DE LA VALLÉE	2	0	1	0	0	0	1	0	Logement non conventionné	1900
7 RUE DE LA VALLÉE	1	0	0	0	0	1	0	0	Logement non conventionné	1900
6 RUE DES SARMENTS	1	1	0	0	0	1	0	0	PLUS	1991
13A RUE DE LA VALLÉE	10	10	0	2	4	3	1	0	PLUS	2011
13C RUE DE LA VALLÉE	7	7	0	0	1	4	2	0	PLUS	2011
ZIMMERBERG - SARMENTS	1	1	0	0	0	1	0	0	PLUS	1991
13B RUE DE LA VALLÉE	8	8	0	2	1	4	1	0	PLUS	2011
Total	41	37	1	6	10	17	6	1		
	Total Logements	Logts Conventionnés	T1	T2	T3	T4	T5	T6 et Plus	Financement	Mise en service

NEOLIA										
15 RUE TAUFFLIEB	2	2	0	2	0	0	0	0	PLAI	2008
15 RUE TAUFFLIEB	6	6	0	2	4	0	0	0	PLUS	2008
Total	8	8	0	4	4	0	0	0		
	Total Logements	Logts Conventionnés	T1	T2	T3	T4	T5	T6 et Plus	Financement	Mise en service

Opus 67										
79A AVENUE DES VOSGES	8	8	0	4	0	4	0	0	PLUS	1960
39 RUE DU PFOELLERWEG	1	1	0	0	0	1	0	0	PLUS	1984
4 RUE RICHARD DIETZ	1	1	0	0	0	0	0	1	PLUS	1990
4 RUE TAUFFLIEB	6	6	0	2	3	1	0	0	PLUS	2005
81B AVENUE DES VOSGES	8	8	0	0	4	4	0	0	PLUS	1964
41 RUE DU PFOELLERWEG	1	1	0	0	0	1	0	0	PLUS	1984
42 RUE RICHARD DIETZ	1	1	0	0	0	0	1	0	PLUS	1990
45 RUE DU PFOELLERWEG	1	1	0	0	0	1	0	0	PLUS	1984
79B AVENUE DES VOSGES	8	8	0	4	0	4	0	0	PLUS	1960
79C AVENUE DES VOSGES	8	8	0	0	0	8	0	0	PLUS	1960
81A AVENUE DES VOSGES	8	8	0	0	4	4	0	0	PLUS	1964
27 RUE DU PFOELLERWEG	1	1	0	0	0	0	1	0	PLUS	1984
38 RUE RICHARD DIETZ	1	1	0	0	0	0	1	0	PLUS	1990
44 RUE RICHARD DIETZ	1	1	0	0	0	0	1	0	PLUS	1990
19A RUE DE LA KIRNECK	7	7	0	2	3	2	0	0	PLUS	2010
29 RUE DU PFOELLERWEG	1	1	0	0	0	0	1	0	PLUS	1984
37 RUE DU PFOELLERWEG	1	1	0	0	0	1	0	0	PLUS	1984
1 RUE DES TANNEURS	12	12	1	4	4	3	0	0	PLUS	1978
19 RUE DE LA KIRNECK	3	3	0	0	1	1	1	0	PLUS	2011
24 RUE RICHARD DIETZ	1	1	0	0	0	0	0	1	PLUS	1990
25 RUE DU PFOELLERWEG	1	1	0	0	0	0	1	0	PLUS	1984
26 RUE RICHARD DIETZ	1	1	0	0	0	0	1	0	PLUS	1990
28 RUE RICHARD DIETZ	1	1	0	0	0	0	1	0	PLUS	1990
2A RUE DES TANNEURS	12	12	1	4	4	3	0	0	PLUS	1977
2B RUE DES TANNEURS	12	12	1	5	6	0	0	0	PLUS	1977
33 RUE DU PFOELLERWEG	1	1	0	0	0	1	0	0	PLUS	1984
34 RUE RICHARD DIETZ	1	1	0	0	0	0	1	0	PLUS	1990
1 RUE J-JACQUES MOERLEN	9	9	0	0	4	3	2	0	PLUS	2008

	Total	117	117	3	25	33	42	12	2		
Total	Barr	193	189	5	39	57	69	20	3		

Bernardvillé

		Total Logements	Logts Conventionnés	T1	T2	T3	T4	T5	T6 et Plus	Financement	Mise en service
SIBAR											
18 RUE DES CHARIOTS		4	4	0	0	1	3	0	0	PLUS	2008
Total		4	4	0	0	1	3	0	0		
Total Bernardvillé		4	4	0	0	1	3	0	0		

Bischoffsheim

	Total Logements	Logts Conventionnés	T1	T2	T3	T4	T5	T6 et Plus	Financement	Mise en service
Foyer de la Basse-Bruche										
5 RUE MGR FREY	2	2	0	0	1	1	0	0	PLUS	2010
Total	2	2	0	0	1	1	0	0		
	Total	Logts	T1	T2	T3	T4	T5	T6 et Plus	Financement	Mise en service

SIBAR											
14 RUE ALBERT SCHWEITZER	1	1	0	0	1	0	0	0	PLUS	1994	
6A RUE PRINCIPALE	1	1	0	0	0	1	0	0	PLUS	2008	
83C RUE PRINCIPALE	2	2	0	0	2	0	0	0	PLUS	2011	
6B RUE PRINCIPALE	1	1	0	0	0	1	0	0	PLUS	2008	
6 RUE COURS LIBRE	1	1	0	0	0	1	0	0	PLUS	2007	
19 RUE DE L'HOPITAL	1	1	0	0	0	1	0	0	PLUS	2008	
14A RUE ALBERT SCHWEITZER	10	10	0	1	6	3	0	0	PLUS	1994	
14B RUE ALBERT SCHWEITZER	11	11	0	5	6	0	0	0	PLUS	1994	
Total	28	28	0	6	15	7	0	0			
Total Bischoffsheim	30	30	0	6	16	8	0	0			

Boersch

	Total Logements	Logts Conventionnés	T1	T2	T3	T4	T5	T6 et Plus	Financement	Mise en service
DOMIAL - HSA										
1 RUE DU REMPART	2	0	0	0	1	1	0	0	Logement non conventionné	1900
Total	2	0	0	0	1	1	0	0		

	Total Logements	Logts Conventionnés	T1	T2	T3	T4	T5	T6 et Plus	Financement	Mise en service
Foyer de la Basse-Bruche										
11 ROUTE DE GRENDLBRUCH	3	3	0	0	1	2	0	0	PLUS	2005
2 RUE MGR BARTH	4	4	0	1	3	0	0	0	PLUS	2010
44 RUE MGR BARTH	2	2	0	1	0	1	0	0	PLUS	2006
45 RUE MGR BARTH	2	2	0	1	0	1	0	0	PLUS	2006
6 ROUTE DE GRENDLBRUCH	3	3	0	0	1	2	0	0	PLUS	2006
7 RUE DES VOSGES	2	2	1	0	0	1	0	0	PLUS	2006
Total	16	16	1	3	5	7	0	0		

	Total Logements	Logts Conventionnés	T1	T2	T3	T4	T5	T6 et Plus	Financement	Mise en service
Opus 67										
7 CHEMIN DU BUHL	1	1	0	0	0	1	0	0	PLUS	1988
7 RUE DES PEUPLIERS	8	8	0	4	4	0	0	0	PLUS	1988
9 CHEMIN DU BUHL	1	1	0	0	0	1	0	0	PLUS	1988
5 CHEMIN DU BUHL	5	5	0	0	2	3	0	0	PLUS	1988
1 RUE DES PEUPLIERS	6	6	0	0	1	3	2	0	PLUS	1977
3 RUE DES PEUPLIERS	6	6	0	0	2	4	0	0	PLUS	1977
5 RUE DES PEUPLIERS	8	8	0	3	4	1	0	0	PLUS	1977
Total	35	35	0	7	13	13	2	0		

		Total Logements	Logts Conventionnés	T1	T2	T3	T4	T5	T6 et Plus	Financement	Mise en service
SIBAR											
1 RUE MONSEIGNEUR MEDARD BARTH		5	5	0	2	3	0	0	0	PLUS	1998
Total		5	5	0	2	3	0	0	0		
Total Boersch		58	56	1	12	22	21	2	0		

Dambach-la-Ville

		Total Logements	Logts Conventionnés	T1	T2	T3	T4	T5	T6 et Plus	Financement	Mise en service
Le Nouveau Logis de l'Est											
2 RUE DE LA DÎME		3	3	0	1	2	0	0	0	PLUS	2009
Total		3	3	0	1	2	0	0	0		
		Total Logements	Logts Conventionnés	T1	T2	T3	T4	T5	T6 et Plus	Financement	Mise en service
Opus 67											
4 RUE DES PAQUERETTES		1	1	0	0	0	1	0	0	PLUS	2012
2 RUE DES PAQUERETTES		1	1	0	0	0	1	0	0	PLUS	2012
Total		2	2	0	0	0	2	0	0		
Total Dambach-la-Ville		5	5	0	1	2	2	0	0		

Epfig

		Total Logements	Logts Conventionnés	T1	T2	T3	T4	T5	T6 et Plus	Financement	Mise en service
DOMIAL - HFA											
3 RUE DE LA GARE		4	4	0	0	2	2	0	0	PLUS	2006
Total		4	4	0	0	2	2	0	0		
		Total Logements	Logts Conventionnés	T1	T2	T3	T4	T5	T6 et Plus	Financement	Mise en service
Opus 67											
88 SAINTE MARGUERITE		10	10	0	3	6	1	0	0	PLUS	2011
Total		10	10	0	3	6	1	0	0		
Total Epfig		14	14	0	3	8	3	0	0		

Gertwiller

		Total Logements	Logts Conventionnés	T1	T2	T3	T4	T5	T6 et Plus	Financement	Mise en service
Le Nouveau Logis de l'Est											
4 RUE DU TOKAY		1	1	0	0	1	0	0	0	PLUS	2011
11 RUE DU TOKAY		1	1	0	0	0	0	1	0	PLUS	2011
9 RUE DU TOKAY		1	1	0	0	1	0	0	0	PLUS	2011
8 RUE DU TOKAY		1	1	0	0	1	0	0	0	PLAI	2011
7 RUE DU TOKAY		1	1	0	0	0	1	0	0	PLUS	2011
6 RUE DU TOKAY		1	1	0	0	1	0	0	0	PLUS	2011
5 RUE DU TOKAY		1	1	0	0	0	1	0	0	PLUS	2011
3 RUE DU TOKAY		1	1	0	0	1	0	0	0	PLUS	2011
3 RUE DU RIESLING		1	1	0	0	1	0	0	0	PLUS	2011
15 RUE DU DOCTEUR STOLTZ		1	1	0	0	0	0	1	0	PLUS	2011
1 RUE DU TOKAY		2	2	0	0	0	0	2	0	PLUS	2011
1 RUE DU RIESLING		1	1	0	0	0	0	1	0	PLUS	2011
2 RUE DU TOKAY		1	1	0	0	0	1	0	0	PLUS	2011
Total		14	14	0	0	6	3	5	0		
Total Gertwiller		14	14	0	0	6	3	5	0		

Grendelbruch

		Total Logements	Logts Conventionnés	T1	T2	T3	T4	T5	T6 et Plus	Financement	Mise en service
DOMIAL - HSA											
7 ROUTE DE SCHIRMECK		1	1	0	0	0	1	0	0	PLUS	2003
5 ROUTE DE SCHIRMECK		3	3	1	1	1	0	0	0	PLUS	2003
Total		4	4	1	1	1	1	0	0		
Total Grendelbruch		4	4	1	1	1	1	0	0		

Griesheim-près-Molsheim

		Total Logements	Logts Conventionnés	T1	T2	T3	T4	T5	T6 et Plus	Financement	Mise en service
Foyer de la Basse-Bruche											
43 RUE DU GÉNÉRAL DE GAULLE		2	2	0	0	0	2	0	0	PLUS	2011
2 RUE DES PUIITS		6	6	0	2	4	0	0	0	PLUS	2010
42 RUE DU GÉNÉRAL DE GAULLE		3	3	0	1	2	0	0	0	PLUS	2011
Total		11	11	0	3	6	2	0	0		
Total Griesheim-près-Molsheim		11	11	0	3	6	2	0	0		

Mittelbergheim

	Total Logements	Logts Conventionnés	T1	T2	T3	T4	T5	T6 et Plus	Financement	Mise en service
DOMIAL - HSA										
1 RUE PRINCIPALE	2	0	0	0	1	1	0	0	Logement non conventionné	1900
Total	2	0	0	0	1	1	0	0		
Total Mittelbergheim	2	0	0	0	1	1	0	0		

Obernai

	Total Logements	Logts Conventionnés	T1	T2	T3	T4	T5	T6 et Plus	Financement	Mise en service
Obernai Habitat										
32 DE GAIL	1	1	0	0	0	0	1	0	PLUS	1963
4 DES ROSEAUX	17	17	0	1	16	0	0	0	PLUS	1978
4 DE GAIL	9	9	0	0	5	3	1	0	PLUS	1963
4 BUGEAUD	14	14	0	2	6	6	0	0	PLUS	2008
39 DE GAIL	1	1	0	0	0	0	1	0	PLUS	1963
38 DE GAIL	1	1	0	0	0	0	1	0	PLUS	1963
37 DE GAIL	1	1	0	0	0	0	1	0	PLUS	1963
36 DE GAIL	1	1	0	0	0	0	1	0	PLUS	1963
35 DE GAIL	1	1	0	0	0	0	1	0	PLUS	1963
34 DE GAIL	1	1	0	0	0	0	1	0	PLUS	1963
32 DU MARÉCHAL KOENIG	8	8	0	1	4	3	0	0	PLUS	1986
4 D'EUROPE	10	10	0	0	6	4	0	0	PLUS	1966
31 DU GÉNÉRAL GOURAUD	3	3	0	0	1	0	2	0	PLUS	2009
31 DE GAIL	1	1	0	0	0	0	1	0	PLUS	1963
28 DU MARÉCHAL KOENIG	6	6	1	4	1	0	0	0	PLUS	1986
3 DU FOYER	32	32	21	11	0	0	0	0	PLUS	1968
6 MARCEL KLEIN	12	12	0	0	6	6	0	0	PLUS	1971
3 DE GAIL	9	9	0	0	5	3	1	0	PLUS	1963
29 DU GÉNÉRAL GOURAUD	4	4	0	0	2	2	0	0	PLUS	2009
29 DE GAIL	1	1	0	0	0	0	1	0	PLUS	1963
33 DE GAIL	1	1	0	0	0	0	1	0	PLUS	1963
55 D'EUROPE	10	10	0	0	0	5	5	0	PLUS	1971
9 D'EUROPE	10	10	0	0	6	4	0	0	PLUS	1966
9 DE GAIL	1	1	0	0	0	1	0	0	PLUS	1963
8 D'EUROPE	10	10	0	0	6	4	0	0	PLUS	1966
8 DE GAIL	8	8	0	0	5	3	0	0	PLUS	1963
7 MARCEL KLEIN	12	12	0	0	6	6	0	0	PLUS	1971
7 D'EUROPE	10	10	0	0	6	4	0	0	PLUS	1966
7 DE GAIL	8	8	0	0	5	3	0	0	PLUS	1963
3 D'EUROPE	10	10	0	0	6	4	0	0	PLUS	1966
6 D'EUROPE	10	10	0	0	1	4	5	0	PLUS	1966
6 DE GAIL	8	8	0	0	5	3	0	0	PLUS	1963
57 D'EUROPE	10	10	0	0	5	5	0	0	PLUS	1971
4 DU MARÉCHAL KOENIG	6	6	0	0	1	3	2	0	PLUS	1991
53 D'EUROPE	12	12	0	0	6	6	0	0	PLUS	1971
51 D'EUROPE	12	12	0	0	6	6	0	0	PLUS	1971
5 MARCEL KLEIN	12	12	0	0	0	6	6	0	PLUS	1971
5 D'EUROPE	10	10	0	0	6	4	0	0	PLUS	1966
5 DE GAIL	8	8	0	0	5	3	0	0	PLUS	1963
49 D'EUROPE	12	12	0	4	4	4	0	0	PLUS	1971
47 D'EUROPE	8	8	0	0	0	4	4	0	PLUS	1971
45 D'EUROPE	12	12	0	4	4	4	0	0	PLUS	1971
43 D'EUROPE	8	8	0	1	7	0	0	0	PLUS	1963
28 DE GAIL	1	1	0	0	0	1	0	0	PLUS	1963
13 D'EUROPE	10	10	0	0	6	4	0	0	PLUS	1966
17 DES CHAMPS VERTS	9	9	0	5	4	0	0	0	PLUS	1978
17 DE GAIL	1	1	0	0	0	1	0	0	PLUS	1963
16 DU MARÉCHAL KOENIG	12	12	12	0	0	0	0	0	PLUS	1986
16 D'EUROPE	10	10	0	0	6	4	0	0	PLUS	1966
16 DE GAIL	1	1	0	0	0	1	0	0	PLUS	1963
15 D'EUROPE	10	10	0	0	6	4	0	0	PLUS	1966
15 DES CHAMPS VERTS	15	15	5	5	5	0	0	0	PLUS	1978
15 DE GAIL	1	1	0	0	0	1	0	0	PLUS	1963
14 DU MARÉCHAL KOENIG	6	6	0	2	2	2	0	0	PLUS	1986
17 D'EUROPE	10	10	0	0	6	4	0	0	PLUS	1966
14 DE GAIL	1	1	0	0	0	1	0	0	PLUS	1963
11 DE GAIL	1	1	0	0	0	1	0	0	PLUS	1963
13 DES CHAMPS VERTS	8	8	4	0	0	4	0	0	PLUS	1978
13 DE GAIL	1	1	0	0	0	1	0	0	PLUS	1963
12 DU MARÉCHAL KOENIG	6	6	0	2	2	2	0	0	PLUS	1986
12 D'EUROPE	10	10	0	0	6	4	0	0	PLUS	1966
12 DE GAIL	1	1	0	0	0	1	0	0	PLUS	1963
11 D'EUROPE	10	10	0	0	1	4	5	0	PLUS	1966
27 DE GAIL	1	1	0	0	0	1	0	0	PLUS	1963
1 D'EUROPE	20	20	0	0	12	8	0	0	PLUS	1966
3 DU MARÉCHAL KOENIG	6	6	0	2	2	2	0	0	PLUS	1986
14 D'EUROPE	10	10	0	0	6	4	0	0	PLUS	1966
24 DE GAIL	1	1	0	0	0	1	0	0	PLUS	1963
18 DE GAIL	1	1	0	0	0	1	0	0	PLUS	1963
26 DU MARÉCHAL KOENIG	4	4	0	2	1	1	0	0	PLUS	1986
26 DE GAIL	1	1	0	0	0	1	0	0	PLUS	1963
25 DES CHAMPS VERTS	8	8	0	4	0	4	0	0	PLUS	1978
1 DE GAIL	13	13	0	8	1	4	0	0	PLUS	1963
24 DU MARÉCHAL KOENIG	6	6	0	1	3	2	0	0	PLUS	1986
23 DES CHAMPS VERTS	15	15	5	0	5	5	0	0	PLUS	1978
23 DE GAIL	1	1	0	0	0	1	0	0	PLUS	1963
22 DU MARÉCHAL KOENIG	6	6	0	1	3	2	0	0	PLUS	1986

22 DE GAIL	1	1
2 BUGEAUD	10	10
25 DE GAIL	1	1
18 D'EUROPE	10	10
21 DES CHAMPS VERTS	8	8
19 DES CHAMPS VERTS	6	6
18 DU MARÉCHAL KOENIG	6	6
2 DE GAIL	9	9
2 DES ROSEAUX	7	7
2 D'EUROPE	8	8
2 DU MARÉCHAL KOENIG	6	6
21 DE GAIL	1	1
19 DE GAIL	1	1
Total	632	632
	Total Logements	Logts Conventionnés

0	0	0	1	0	0
0	0	4	4	2	0
0	0	0	1	0	0
0	0	1	4	5	0
0	0	0	4	4	0
0	3	3	0	0	0
0	1	3	2	0	0
0	8	0	1	0	0
0	3	0	3	1	0
0	0	4	4	0	0
0	1	2	1	2	0
0	0	0	1	0	0
0	0	0	1	0	0
48	76	236	217	55	0
T1	T2	T3	T4	T5	T6 et Plus

PLUS	1963
PLUS	2008
PLUS	1963
PLUS	1966
PLUS	1978
PLUS	1978
PLUS	1986
PLUS	1963
PLUS	1978
PLUS	1966
PLUS	1986
PLUS	1963
PLUS	1963
Financement	Mise en service

Opus 67

3 AVENUE DE GAIL	8	8
5 AVENUE DE GAIL	8	8
3 RUE MARCEL KLEIN	6	6
4 RUE MARCEL KLEIN	6	6
5 RUE DES BONNES GENS	6	6
6 RUE DES BONNES GENS	6	6
7 AVENUE DE GAIL	8	8
7 RUE DES BONNES GENS	9	9
9 AVENUE DE GAIL	8	8
22 AVENUE DE GAIL	8	8
8 RUE DES BONNES GENS	9	9
2 RUE MARCEL KLEIN	9	9
19 RUE DES PELERINS	1	1
17 AVENUE DE GAIL	8	8
15 AVENUE DE GAIL	8	8
13 AVENUE DE GAIL	8	8
11 AVENUE DE GAIL	8	8
1 RUE MARCEL KLEIN	9	9
1 AVENUE DE GAIL	8	8
26 AVENUE DE GAIL	8	8
24 AVENUE DE GAIL	8	8
Total	157	157
	Total Logements	Logts Conventionnés

0	0	0	8	0	0
0	0	0	8	0	0
0	0	3	0	3	0
0	0	3	0	3	0
0	0	3	0	3	0
0	0	0	6	0	0
0	0	4	4	0	0
0	3	3	0	3	0
0	0	4	4	0	0
0	0	0	4	4	0
0	3	0	6	0	0
0	3	0	6	0	0
0	0	0	0	1	0
0	4	4	0	0	0
0	0	8	0	0	0
0	0	4	4	0	0
0	0	4	4	0	0
0	3	3	0	3	0
0	0	0	8	0	0
0	0	0	4	4	0
0	0	0	8	0	0
0	16	43	74	24	0
T1	T2	T3	T4	T5	T6 et Plus

PLUS	1962
PLUS	1962
PLUS	1966
PLUS	1966
PLUS	1966
PLUS	1966
PLUS	1962
PLUS	1966
PLUS	1962
PLUS	1970
PLUS	1966
PLUS	1966
PLAI	2002
PLUS	1970
PLUS	1970
PLUS	1970
PLUS	1962
PLUS	1966
PLUS	1962
PLUS	1970
PLUS	1970

SA HLM SOMCO Groupe CIL

12 RUE DU COTEAU	6	6
Total	6	6
Total Obernai	795	795

0	0	3	3	0	0
0	0	3	3	0	0
48	92	282	294	79	0

Ottrott

Total Logements	Logts Conventionnés	T1	T2	T3	T4	T5	T6 et Plus	Financement	Mise en service
------------------------	----------------------------	-----------	-----------	-----------	-----------	-----------	-------------------	--------------------	------------------------

DOMIAL - HSA

1C RUE DU ROEDEL	4	4
99 RUE PRINCIPALE	3	0
22 RUE PRINCIPALE	1	0
1A RUE DU ROEDEL	2	2
18 RUE PRINCIPALE	2	0
1B RUE DU ROEDEL	4	4
24 RUE PRINCIPALE	1	1
Total	17	11

0	0	2	2	0	0
0	3	0	0	0	0
0	0	0	1	0	0
0	0	0	2	0	0
0	0	1	1	0	0
0	2	2	0	0	0
0	1	0	0	0	0
0	6	5	6	0	0

PLUS	2009
Logement non conventionné	2001
Logement non conventionné	2001
PLUS	2009
Logement non conventionné	2001
PLUS	2009
PLAI	2007

Total Logements	Logts Conventionnés	T1	T2	T3	T4	T5	T6 et Plus	Financement	Mise en service
------------------------	----------------------------	-----------	-----------	-----------	-----------	-----------	-------------------	--------------------	------------------------

SIBAR

2 PLACE DE LA GARE	6	6
3 PLACE DE LA GARE	6	6
Total	12	12
Total Ottrott	29	23

0	0	3	3	0	0
0	0	3	3	0	0
0	0	6	6	0	0
0	6	11	12	0	0

PLUS	2001
PLUS	2001

Rosenwiller

Total Logements	Logts Conventionnés	T1	T2	T3	T4	T5	T6 et Plus	Financement	Mise en service
------------------------	----------------------------	-----------	-----------	-----------	-----------	-----------	-------------------	--------------------	------------------------

Foyer de la Basse-Bruche

39 RUE PRINCIPALE	2	2
1 RUE DE MOLSHEIM	3	3
Total	5	5
Total Rosenwiller	5	5

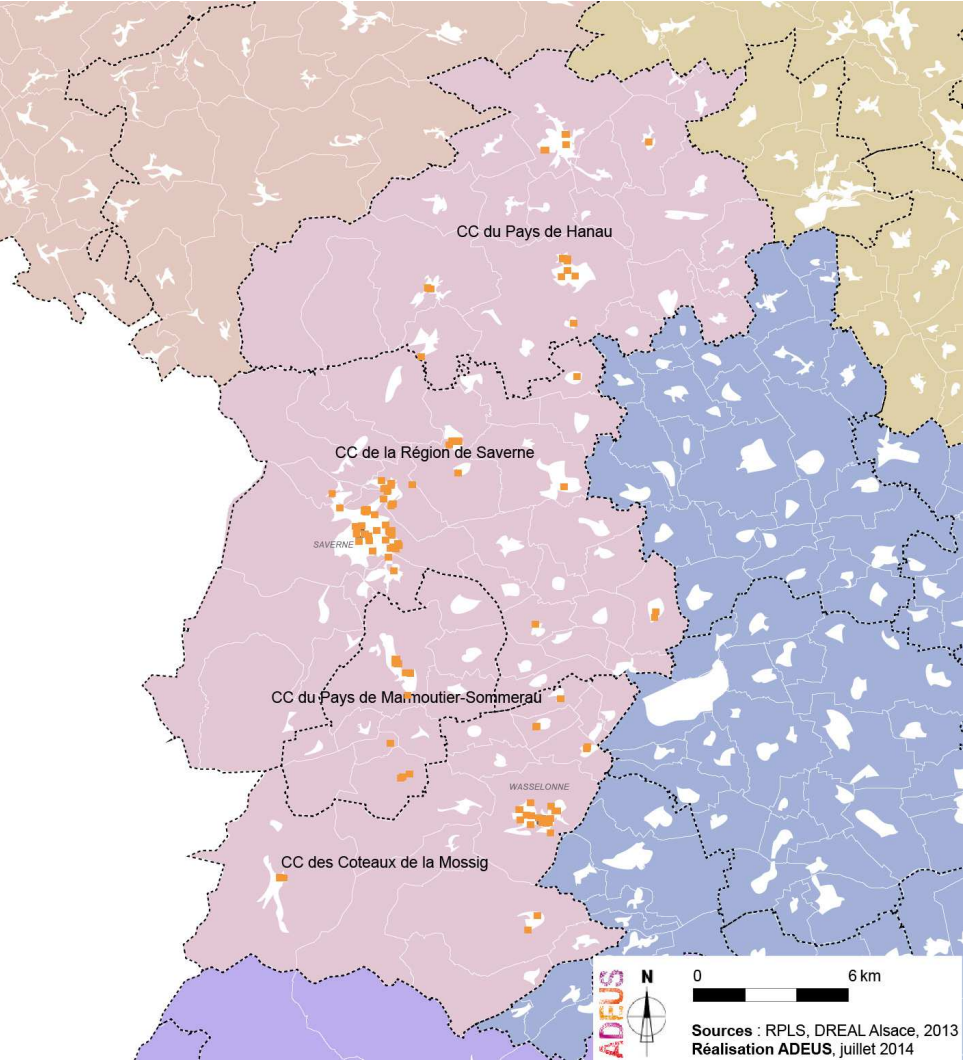
0	0	1	0	1	0
1	1	0	1	0	0
1	1	1	1	1	0
1	1	1	1	1	0

Rosheim

	Total Logements	Logts Conventionnés	T1	T2	T3	T4	T5	T6 et Plus	Financement	Mise en service
DOMIAL - HSA										
8 RUE BRAUN	2	0	0	0	2	0	0	0	Logement non conventionné PLUS Logement non conventionné	1900
13 RUE NETTER	5	5	0	0	5	0	0	0		1992
6 RUE BRAUN	7	0	0	2	3	1	1	0		1900
Total	14	5	0	2	10	1	1	0		
	Total Logements	Logts Conventionnés	T1	T2	T3	T4	T5	T6 et Plus	Financement	Mise en service
Foncière Logement										
RUE DE BISCHOFFSHEIM	18	18	0	4	10	4	0	0	PLS	2009
Total	18	18	0	4	10	4	0	0		
	Total Logements	Logts Conventionnés	T1	T2	T3	T4	T5	T6 et Plus	Financement	Mise en service
Foyer de la Basse-Bruche										
7 RUE DU GÉNÉRAL DE GAULLE	3	3	0	2	0	1	0	0	PLUS	2009
Total	3	3	0	2	0	1	0	0		
	Total Logements	Logts Conventionnés	T1	T2	T3	T4	T5	T6 et Plus	Financement	Mise en service
ICF Nord-Est SAHLM										
1D DE BISCHOFFSHEIM	3	3	0	1	1	1	0	0	PLS	2011
1D DE BISCHOFFSHEIM	9	9	0	2	4	3	0	0	PLUS	2011
1D DE BISCHOFFSHEIM	3	3	0	0	0	2	1	0	PLAI	2011
1C DE BISCHOFFSHEIM	9	9	0	2	2	4	1	0	PLUS	2011
1C DE BISCHOFFSHEIM	3	3	0	0	1	2	0	0	PLAI	2011
1C DE BISCHOFFSHEIM	3	3	0	1	2	0	0	0	PLS	2011
Total	30	30	0	6	10	12	2	0		
	Total Logements	Logts Conventionnés	T1	T2	T3	T4	T5	T6 et Plus	Financement	Mise en service
SA HLM SOMCO Groupe CIL										
14 RUE DE L'ABATTOIR	8	8	0	2	3	3	0	0	PLUS	2010
16 RUE DE L'ABATTOIR	8	8	0	2	3	3	0	0	PLUS	2010
Total	16	16	0	4	6	6	0	0		
	Total Logements	Logts Conventionnés	T1	T2	T3	T4	T5	T6 et Plus	Financement	Mise en service
SIBAR										
69 RUE DU GÉNÉRAL DE GAULLE	1	1	0	0	1	0	0	0	PLUS	2003
2 RUE NETTER	1	1	0	0	1	0	0	0	PLUS	2003
4 RUE DES BOUCHERS	9	9	0	4	4	0	1	0	PLUS	1990
5 RUE DES BOUCHERS	8	8	2	2	3	0	1	0	PLUS	1990
Total	19	19	2	6	9	0	2	0		
Total Rosheim	100	91	2	24	45	24	5	0		

Saint-Pierre

	Total Logements	Logts Conventionnés	T1	T2	T3	T4	T5	T6 et Plus	Financement	Mise en service
SIBAR										
1 RUE DES ERABLES	8	8	0	2	5	1	0	0	PLUS	1998
Total	8	8	0	2	5	1	0	0		
Total Saint-Pierre	8	8	0	2	5	1	0	0		
Total SCOT PIEMONT DES VOSGES	1282	1249	60	194	465	446	114	3		



Volume du Parc au 1er janvier 2014
1 323

Bailleur	Total	Conventionnés	T1	T2	T3	T4	T5	T6 & +
Batigère Nord-Est	3	3	0	0	0	0	3	0
DOMIAL - HFA	160	160	24	28	61	37	10	0
DOMIAL - HSA	141	119	4	44	53	36	3	1
Foyer de la Basse-Bruche	8	8	0	7	1	0	0	0
Habitat et Humanisme	3	3	0	1	1	1	0	0
Immobilière 3F Alsace	74	74	0	13	6	36	19	0
La Strasbourgeoise Habitat	50	41	2	16	18	12	2	0
Le Nouveau Logis de l'Est	40	40	9	15	5	8	3	0
LOGIEST	24	24	0	0	0	16	8	0
Opus 67	528	528	1	116	175	194	42	0
SIBAR	292	292	8	51	95	108	29	1
Total Territoire	1 323	1 292	48	291	415	448	119	2

	T1	T2	T3	T4	T5	T6 +
SCOT REGION DE SAVERNE	3.6%	22.0%	31.4%	33.9%	9.0%	0.2%
Bas-Rhin	4.2%	16.3%	39.6%	29.9%	8.9%	1.0%

Le SCoT de la Région de Saverne n’est pas assujetti à la loi « Duflot » n° 2013-61 du 18 janvier 2013 (décrets n° 2013-670 et n° 2013-671).

Allenwiller

	Total Logements	Logts Conventionnés	T1	T2	T3	T4	T5	T6 et Plus	Financement	Mise en service
SIBAR										
24 RUE PRINCIPALE	3	3	0	0	3	0	0	0	PLUS	2009
4 RUE J. T. GEROLD	1	1	0	0	0	1	0	0	PLUS	2010
4 RUE J. T. GEROLD	3	3	0	1	0	2	0	0	PLUS	2010
11 RUE DE JETTERSWILLER	4	4	0	0	2	2	0	0	PLUS	2002
Total	11	11	0	1	5	5	0	0		
Total Allenwiller	11	11	0	1	5	5	0	0		

Bouxwiller

	Total Logements	Logts Conventionnés	T1	T2	T3	T4	T5	T6 et Plus	Financement	Mise en service
DOMIAL - HFA										
89B GRAND RUE	1	1	0	0	0	0	1	0	PLUS	2008
91 GRAND RUE	6	6	0	1	4	1	0	0	PLUS	2003
89D GRAND RUE	4	4	0	4	0	0	0	0	PLUS	2008
89C GRAND RUE	1	1	0	0	0	0	1	0	PLUS	2008
89A GRAND RUE	1	1	0	0	0	0	1	0	PLUS	2008
89 GRAND RUE	2	2	0	0	0	0	2	0	PLUS	2003
4 RUE DU VIEUX TILLEUL	8	8	1	4	3	0	0	0	PLS	2001
6 RUE DU VIEUX TILLEUL	8	8	1	4	3	0	0	0	PLS	2001
Total	31	31	2	13	10	1	5	0		

	Total Logements	Logts Conventionnés	T1	T2	T3	T4	T5	T6 et Plus	Financement	Mise en service
Opus 67										
1 QUARTIER ROMAIN	6	6	0	0	6	0	0	0	PLUS	1957
2 QUARTIER ROMAIN	6	6	0	6	0	0	0	0	PLUS	1957
4 QUARTIER ROMAIN	6	6	0	6	0	0	0	0	PLUS	1957
7 RUE JULES CESAR	6	6	0	0	6	0	0	0	PLUS	1957
Total	24	24	0	12	12	0	0	0		

	Total Logements	Logts Conventionnés	T1	T2	T3	T4	T5	T6 et Plus	Financement	Mise en service
SIBAR										
27 C RUE GEYLING	9	9	0	0	3	6	0	0	PLUS	1985
27 B RUE GEYLING	6	6	0	0	3	3	0	0	PLUS	1985
9 RUE DE NEUWILLER	3	3	0	0	0	3	0	0	PLUS	1987
12 GRAND'RUE	1	1	0	0	0	1	0	0	PLAI	2012
27 A RUE GEYLING	9	9	0	0	3	6	0	0	PLUS	1985
28 PLACE DU MARCHÉ AUX GRAINS	3	3	0	3	0	0	0	0	PLUS	2000
Total	31	31	0	3	9	19	0	0		
Total Bouxwiller	86	86	2	28	31	20	5	0		

Dettwiller

	Total Logements	Logts Conventionnés	T1	T2	T3	T4	T5	T6 et Plus	Financement	Mise en service
DOMIAL - HFA										
1 RUE GEORGES VOGEL	1	1	0	0	0	1	0	0	PLAI	2000
2 RUE GEORGES VOGEL	1	1	0	0	0	1	0	0	PLAI	2000
3 RUE GEORGES VOGEL	1	1	0	0	0	1	0	0	PLAI	2000
4 RUE GEORGES VOGEL	1	1	0	0	0	1	0	0	PLAI	2000
5 RUE GEORGES VOGEL	1	1	0	0	0	0	1	0	PLAI	2000
6 RUE GEORGES VOGEL	1	1	0	0	0	0	1	0	PLAI	2000
7 RUE GEORGES VOGEL	18	18	0	4	11	3	0	0	PLUS	2000
8 RUE GEORGES VOGEL	18	18	0	4	11	3	0	0	PLUS	2000
Total	42	42	0	8	22	10	2	0		
Total Dettwiller	42	42	0	8	22	10	2	0		

Dossenheim-sur-Zinsel

	Total Logements	Logts Conventionnés	T1	T2	T3	T4	T5	T6 et Plus	Financement	Mise en service
Immobilière 3F Alsace										
1 DES AUBÉPINES	4	4	0	0	0	4	0	0	PLAI	2008
1 DES AUBÉPINES	4	4	0	0	1	1	2	0	PLUS	2008
Total	8	8	0	0	1	5	2	0		
Total Dossenheim-sur-Zinsel	8	8	0	0	1	5	2	0		

Hohengoeft

	Total Logements	Logts Conventionnés	T1	T2	T3	T4	T5	T6 et Plus	Financement	Mise en service
SIBAR										
1 RUE DE LA MAIRIE	8	8	0	2	4	1	1	0	PLUS	1995
3 RUE PRINCIPALE	2	2	0	0	1	1	0	0	PLUS	2006
Total	10	10	0	2	5	2	1	0		
Total Hohengoeft	10	10	0	2	5	2	1	0		

Ingwiller

	Total Logements	Logts Conventionnés	T1	T2	T3	T4	T5	T6 et Plus	Financement	Mise en service
DOMIAL - HSA										
51 RUE DU 11 NOVEMBRE	4	4	0	2	1	0	1	0	PLUS	2004
Total	4	4	0	2	1	0	1	0		
	Total Logements	Logts Conventionnés	T1	T2	T3	T4	T5	T6 et Plus	Financement	Mise en service

Opus 67										
43F FAUBOURG DU GENERAL PHILIPPOT	1	1	0	0	0	1	0	0	PLUS	2006
6C RUE DU WEINBAECHEL	1	1	0	0	0	0	1	0	PLUS	1991
9 RUE DU WEINBAECHEL	5	5	0	1	2	1	1	0	PLUS	1996
9 RUE DU WEINBAECHEL	1	1	0	0	0	1	0	0	PLAI	1996
8 RUE DU WEINBAECHEL	5	5	0	0	2	3	0	0	PLUS	1996
8 RUE DU WEINBAECHEL	2	2	0	0	0	2	0	0	PLAI	1996
7E RUE DU WEINBAECHEL	1	1	0	0	0	1	0	0	PLUS	1991
7D RUE DU WEINBAECHEL	1	1	0	0	0	0	1	0	PLUS	1991
7C RUE DU WEINBAECHEL	1	1	0	0	0	1	0	0	PLUS	1991
7B RUE DU WEINBAECHEL	1	1	0	0	0	1	0	0	PLUS	1991
7A RUE DU WEINBAECHEL	1	1	0	0	0	0	1	0	PLUS	1991
6E RUE DU WEINBAECHEL	1	1	0	0	0	1	0	0	PLUS	1991
6D RUE DU WEINBAECHEL	1	1	0	0	0	1	0	0	PLUS	1991
43D FAUBOURG DU GENERAL PHILIPPOT	1	1	0	0	0	1	0	0	PLUS	2006
6B RUE DU WEINBAECHEL	1	1	0	0	0	0	1	0	PLUS	1991
43A FAUBOURG DU GENERAL PHILIPPOT	1	1	0	0	0	1	0	0	PLUS	2006
43C FAUBOURG DU GENERAL PHILIPPOT	1	1	0	0	0	0	1	0	PLUS	2006
43E FAUBOURG DU GENERAL PHILIPPOT	1	1	0	0	0	0	1	0	PLUS	2006
43H FAUBOURG DU GENRAL PHILIPPOT	1	1	0	0	0	0	1	0	PLUS	2006
43G FAUBOURG DU GENERAL PHILIPPOT	1	1	0	0	0	1	0	0	PLUS	2006
41 FAUBOURG DU GENERAL PHILIPPOT	12	12	0	5	5	2	0	0	PLUS	2001
43I FAUBOURG DU GENRAL PHILIPPOT	1	1	0	0	0	1	0	0	PLUS	2006
43J FAUBOURG DU GENRAL PHILIPPOT	1	1	0	0	0	0	1	0	PLUS	2006
6A RUE DU WEINBAECHEL	1	1	0	0	0	1	0	0	PLUS	1991
43B FAUBOURG DU GENERAL PHILIPPOT	1	1	0	0	0	1	0	0	PLUS	2006
Total	45	45	0	6	9	21	9	0		
Total Ingwiller	49	49	0	8	10	21	10	0		

Knoersheim

	Total Logements	Logts Conventionnés	T1	T2	T3	T4	T5	T6 et Plus	Financement	Mise en service
SIBAR										
1 RUE DE L'EGLISE	6	6	0	0	2	2	2	0	PLUS	2010
Total	6	6	0	0	2	2	2	0		
Total Knoersheim	6	6	0	0	2	2	2	0		

Marmoutier

	Total Logements	Logts Conventionnés	T1	T2	T3	T4	T5	T6 et Plus	Financement	Mise en service
Habitat et Humanisme										
11 SAINT MARTIN	1	1	0	1	0	0	0	0	PLAI	2012
15 SAINT MARTIN	2	2	0	0	1	1	0	0	PLAI	2010
Total	3	3	0	1	1	1	0	0		
	Total Logements	Logts Conventionnés	T1	T2	T3	T4	T5	T6 et Plus	Financement	Mise en service

Immobilière 3F Alsace										
54 MAL DE LATTRE DE TASSIGNY	1	1	0	0	0	1	0	0	PLS	2005
5 STADE	1	1	0	0	0	0	1	0	PLS	2005
56 MAL DE LATTRE DE TASSIGNY	1	1	0	0	0	0	1	0	PLS	2005
52 MAL DE LATTRE DE TASSIGNY	1	1	0	0	0	0	1	0	PLS	2005
4 DES AULNES	1	1	0	0	0	0	1	0	PLS	2005
3 DES AULNES	1	1	0	0	0	0	1	0	PLS	2005
2 DES AULNES	1	1	0	0	0	0	1	0	PLS	2005
1 DES AULNES	1	1	0	0	0	1	0	0	PLS	2005

7 STADE	1	1	0	0	0	0	1	0	PLS	2005
5 DES AULNES	1	1	0	0	0	1	0	0	PLS	2005
Total	10	10	0	0	0	3	7	0		
	Total Logements	Logts Conventionnés	T1	T2	T3	T4	T5	T6 et Plus	Financement	Mise en service

Opus 67

71 R DE LATTRE TASSIGNY	1	1	0	1	0	0	0	0	PLUS	1982
8 RUE DE LA PRAIRIE	1	1	0	0	1	0	0	0	PLUS	1982
79 R DE LATTRE TASSIGNY	1	1	0	1	0	0	0	0	PLUS	1982
77 R DE LATTRE TASSIGNY	1	1	0	0	1	0	0	0	PLUS	1982
8 RUE DE SINDELSBERG	1	1	0	1	0	0	0	0	PLUS	1982
73 R DE LATTRE TASSIGNY	1	1	0	0	1	0	0	0	PLUS	1982
89 R DE LATTRE TASSIGNY	1	1	0	0	1	0	0	0	PLUS	1982
7 RUE DE LA PRAIRIE	1	1	0	0	1	0	0	0	PLUS	1982
69 R DE LATTRE TASSIGNY	1	1	0	0	1	0	0	0	PLUS	1982
75 R DE LATTRE TASSIGNY	1	1	0	0	1	0	0	0	PLUS	1982
81 R DE LATTRE TASSIGNY	1	1	0	0	1	0	0	0	PLUS	1982
83 R DE LATTRE TASSIGNY	1	1	0	0	1	0	0	0	PLUS	1982
87 R DE LATTRE TASSIGNY	1	1	0	0	1	0	0	0	PLUS	1982
9 RUE DE LA PRAIRIE	1	1	0	0	0	1	0	0	PLUS	1982
91 R DE LATTRE TASSIGNY	1	1	0	0	1	0	0	0	PLUS	1982
93 R DE LATTRE TASSIGNY	1	1	0	1	0	0	0	0	PLUS	1982
95 R DE LATTRE TASSIGNY	1	1	0	0	1	0	0	0	PLUS	1982
97 R DE LATTRE TASSIGNY	1	1	0	0	0	1	0	0	PLUS	1982
67 R DE LATTRE TASSIGNY	1	1	0	0	0	1	0	0	PLUS	1982
18 RUE DE LA PRAIRIE	1	1	0	1	0	0	0	0	PLUS	1982
85 R DE LATTRE TASSIGNY	1	1	0	1	0	0	0	0	PLUS	1982
14 RUE DE LA PRAIRIE	1	1	0	1	0	0	0	0	PLUS	1982
6 RUE DE LA PRAIRIE	1	1	0	0	1	0	0	0	PLUS	1982
28 RUE DU COUVENT	1	1	0	0	1	0	0	0	PLUS	2008
1 RUE DU HASELBACH	1	1	0	0	0	1	0	0	PLUS	1982
11 RUE DE LA PRAIRIE	1	1	0	0	1	0	0	0	PLUS	1982
13 RUE DE LA PRAIRIE	1	1	0	0	1	0	0	0	PLUS	1982
15 RUE DE LA PRAIRIE	1	1	0	0	1	0	0	0	PLUS	1982
16 RUE DE LA PRAIRIE	1	1	0	0	1	0	0	0	PLUS	1982
17 RUE DE LA PRAIRIE	1	1	0	0	1	0	0	0	PLUS	1982
2 RUE DE LA PRAIRIE	1	1	0	0	1	0	0	0	PLUS	1982
3 RUE DE LA PRAIRIE	1	1	0	0	1	0	0	0	PLUS	1982
5 RUE DE LATTRE DE TASSIGNY	1	1	0	0	0	1	0	0	PLAI	2003
3 RUE DU COUVENT	1	1	0	0	1	0	0	0	PLUS	2008
3 RUE DU HASELBACH	1	1	0	1	0	0	0	0	PLUS	1982
36 RUE DU COUVENT	1	1	0	0	0	1	0	0	PLUS	2008
5 RUE DE LA PRAIRIE	1	1	0	1	0	0	0	0	PLUS	1982
38 RUE DU COUVENT	1	1	0	0	1	0	0	0	PLUS	2004
12 RUE DE LA PRAIRIE	1	1	0	0	1	0	0	0	PLUS	1982
4 RUE DE LA PRAIRIE	1	1	0	0	1	0	0	0	PLUS	1982
4 RUE DE SINDELSBERG	1	1	0	0	1	0	0	0	PLUS	1982
1 RUE DE LA PRAIRIE	2	2	0	1	0	1	0	0	PLUS	1982
Total	43	43	0	10	26	7	0	0		
Total Marmoutier	56	56	0	11	27	11	7	0		

Monswiller

	Total Logements	Logts Conventionnés	T1	T2	T3	T4	T5	T6 et Plus	Financement	Mise en service
--	-----------------	---------------------	----	----	----	----	----	------------	-------------	-----------------

DOMIAL - HFA

13 RUE HAUTE	3	3	0	0	3	0	0	0	PLAI	2009
26 RUE DU ZORNHOFF	9	9	2	0	5	2	0	0	PLAI	1999
7 RUE HAUTE	2	2	0	1	0	1	0	0	PLAI	2009
Total	14	14	2	1	8	3	0	0		
	Total Logements	Logts Conventionnés	T1	T2	T3	T4	T5	T6 et Plus	Financement	Mise en service

Immobilière 3F Alsace

3A RUE DE LA ZORN	1	1	0	0	0	0	1	0	PLS	2006
9A RUE DE LA ZORN	1	1	0	0	0	0	1	0	PLS	2006
7B RUE DE LA ZORN	1	1	0	0	0	1	0	0	PLS	2006
7A RUE DE LA ZORN	1	1	0	0	0	0	1	0	PLS	2006
6B RUE DE LA ZORN	1	1	0	0	0	1	0	0	PLS	2006
5A RUE DE LA ZORN	1	1	0	0	0	1	0	0	PLS	2006
5B RUE DE LA ZORN	1	1	0	0	0	1	0	0	PLS	2006
9B RUE DE LA ZORN	1	1	0	0	0	0	1	0	PLS	2006
4B RUE DE LA ZORN	1	1	0	0	0	1	0	0	PLS	2006
4A RUE DE LA ZORN	1	1	0	0	0	1	0	0	PLS	2006
3B RUE DE LA ZORN	1	1	0	0	0	0	1	0	PLS	2006
13A RUE DE LA ZORN	1	1	0	0	0	1	0	0	PLS	2006
2B RUE DE LA ZORN	1	1	0	0	0	1	0	0	PLS	2006
6A RUE DE LA ZORN	1	1	0	0	0	1	0	0	PLS	2006
11B RUE DE LA ZORN	1	1	0	0	0	1	0	0	PLS	2006
13B RUE DE LA ZORN	1	1	0	0	0	1	0	0	PLS	2006
15A RUE DE LA ZORN	1	1	0	0	0	1	0	0	PLS	2006
15B RUE DE LA ZORN	1	1	0	0	0	1	0	0	PLS	2006
17A RUE DE LA ZORN	1	1	0	0	0	1	0	0	PLS	2006
17B RUE DE LA ZORN	1	1	0	0	0	1	0	0	PLS	2006
1A RUE DE LA ZORN	1	1	0	0	0	1	0	0	PLS	2006
1B RUE DE LA ZORN	1	1	0	0	0	1	0	0	PLS	2006
2A RUE DE LA ZORN	1	1	0	0	0	1	0	0	PLS	2006

11A RUE DE LA ZORN	1	1	0	0	0	0	1	0	PLS	2006
Total	24	24	0	0	0	18	6	0		
	Total Logements	Logts Conventionnés	T1	T2	T3	T4	T5	T6 et Plus	Financement	Mise en service
Opus 67										
4 RUE LOUIS CHRISTMANN	1	1	0	0	0	1	0	0	PLUS	1980
3 RUE LOUIS CHRISTMANN	1	1	0	0	0	1	0	0	PLUS	1980
9 RUE LOUIS CHRISTMANN	1	1	0	0	0	1	0	0	PLUS	1980
8 RUE LOUIS CHRISTMANN	1	1	0	0	0	1	0	0	PLUS	1980
7 RUE LOUIS CHRISTMANN	1	1	0	0	0	1	0	0	PLUS	1980
5 RUE LOUIS CHRISTMANN	1	1	0	0	0	1	0	0	PLUS	1980
37 RUE DU ZORNHOFF	6	6	0	1	2	3	0	0	PLUS	1993
19 RUE LOUIS CHRISTMANN	1	1	0	0	1	0	0	0	PLUS	1980
15 RUE LOUIS CHRISTMANN	1	1	0	0	1	0	0	0	PLUS	1980
14 RUE LOUIS CHRISTMANN	1	1	0	0	1	0	0	0	PLUS	1980
11 RUE LOUIS CHRISTMANN	1	1	0	0	0	1	0	0	PLUS	1980
1 RUE LOUIS CHRISTMANN	1	1	0	0	1	0	0	0	PLUS	1980
1 RUE D'OTTERSTAHL	6	6	0	2	0	4	0	0	PLUS	1993
6 RUE LOUIS CHRISTMANN	1	1	0	0	0	1	0	0	PLUS	1980
2 RUE LOUIS CHRISTMANN	1	1	0	0	1	0	0	0	PLUS	1980
Total	25	25	0	3	7	15	0	0		
	Total Logements	Logts Conventionnés	T1	T2	T3	T4	T5	T6 et Plus	Financement	Mise en service
SIBAR										
6 RUE DU MICHELBACH	1	1	0	0	0	0	1	0	PLUS	1985
24 RUE DES COTEAUX	6	6	0	0	0	3	3	0	PLUS	1989
3 RUE DU MICHELBACH	1	1	0	0	0	1	0	0	PLUS	1985
32 RUE DU ZORNHOFF	1	1	0	0	0	1	0	0	PLUS	1989
36 RUE DU ZORNHOFF	1	1	0	0	0	1	0	0	PLUS	1989
22 RUE DES COTEAUX	6	6	0	0	3	3	0	0	PLUS	1989
5 RUE DU MICHELBACH	1	1	0	0	0	1	0	0	PLUS	1985
14 RUE DU MICHELBACH	1	1	0	0	0	1	0	0	PLUS	1985
4 RUE DU MICHELBACH	1	1	0	0	0	1	0	0	PLUS	1985
2 RUE DES COTEAUX	6	6	0	0	3	3	0	0	PLUS	1989
18 RUE DES COTEAUX	6	6	0	0	3	3	0	0	PLUS	1989
15 RUE DES COTEAUX	4	4	0	0	2	2	0	0	PLUS	1989
13 RUE DES COTEAUX	4	4	0	0	2	2	0	0	PLUS	1989
12 RUE DU MICHELBACH	1	1	0	0	0	0	1	0	PLUS	1985
11 RUE DES COTEAUX	4	4	0	0	2	2	0	0	PLUS	1989
1 RUE DU MICHELBACH	2	2	0	0	0	1	1	0	PLUS	1985
16 RUE DES COTEAUX	4	4	0	0	2	2	0	0	PLUS	1989
Total	50	50	0	0	17	27	6	0		
Total Monswiller	113	113	2	4	32	63	12	0		

Neuwiller-lès-Saverne

	Total Logements	Logts Conventionnés	T1	T2	T3	T4	T5	T6 et Plus	Financement	Mise en service
SIBAR										
2 COUR DU CHAPITRE	7	7	1	1	1	3	1	0	PLUS	1988
3 COUR DU CHAPITRE	10	10	6	3	1	0	0	0	PLUS	1988
1 IMPASSE LEOPOLD	1	1	0	0	1	0	0	0	PLUS	2000
3 IMPASSE LEOPOLD	2	2	1	0	0	0	1	0	PLUS	1986
Total	20	20	8	4	3	3	2	0		
Total Neuwiller-lès-Saverne	20	20	8	4	3	3	2	0		

Ottersthal

	Total Logements	Logts Conventionnés	T1	T2	T3	T4	T5	T6 et Plus	Financement	Mise en service
DOMIAL - HSA										
44 RUE PRINCIPALE	1	0	0	0	0	1	0	0	Logement non conventionné	1940
Total	1	0	0	0	0	1	0	0		
Total Ottersthal	1	0	0	0	0	1	0	0		

Otterswiller

	Total Logements	Logts Conventionnés	T1	T2	T3	T4	T5	T6 et Plus	Financement	Mise en service
DOMIAL - HFA										
5 IMPASSE DU CHEMIN DE FER	1	1	0	0	0	1	0	0	PLUS	2003
8 IMPASSE DU CHEMIN DE FER	1	1	0	0	0	1	0	0	PLUS	2003
6 IMPASSE DU CHEMIN DE FER	1	1	0	0	1	0	0	0	PLUS	2003
4 IMPASSE DU CHEMIN DE FER	1	1	0	0	0	1	0	0	PLUS	2003
3 IMPASSE DU CHEMIN DE FER	1	1	0	0	1	0	0	0	PLUS	2003
2 IMPASSE CHEMIN DE FER	1	1	0	0	0	1	0	0	PLUS	2003
1 IMPASSE CHEMIN FER	1	1	0	0	1	0	0	0	PLUS	2003
7 IMPASSE DU CHEMIN DE FER	1	1	0	0	1	0	0	0	PLUS	2003

	Total	8	8	0	0	4	4	0	0		
Total	Otterswiller	8	8	0	0	4	4	0	0		

Printzheim

		Total Logements	Logts Conventionnés	T1	T2	T3	T4	T5	T6 et Plus	Financement	Mise en service
DOMIAL - HSA											
59 PLACE DE L'EGLISE		2	0	0	1	1	0	0	0	Logement non conventionné	1940
Total		2	0	0	1	1	0	0	0		
Total Printzheim		2	0	0	1	1	0	0	0		

Saessolsheim

		Total Logements	Logts Conventionnés	T1	T2	T3	T4	T5	T6 et Plus	Financement	Mise en service
SIBAR											
1 RUE DES CHAMPS		1	1	0	0	0	1	0	0	PLUS	1989
26 RUE PRINCIPALE		4	4	0	0	3	1	0	0	PLUS	2010
Total		5	5	0	0	3	2	0	0		
Total Saessolsheim		5	5	0	0	3	2	0	0		

Salenthal

		Total Logements	Logts Conventionnés	T1	T2	T3	T4	T5	T6 et Plus	Financement		Mise en service
SIBAR												
2 RUE PRINCIPALE		1	1	0	0	0	1	0	0	PLUS		2012
22 RUE PRINCIPALE		2	2	0	0	0	2	0	0	PLAI		2012
2 RUE PRINCIPALE		1	1	0	0	0	1	0	0	PLAI		2012
Total		4	4	0	0	0	4	0	0			
Total Salenthal		4	4	0	0	0	4	0	0			

Saverne

	Total Logements	Logts Conventionnés	T1	T2	T3	T4	T5	T6 et Plus	Financement	Mise en service
Batigère Nord-Est										
42 RUE DE DETTWILLER	1	1	0	0	0	0	1	0	PLUS	2004
42 RUE HAGUENAU	1	1	0	0	0	0	1	0	PLUS	2004
19 RUE HAGUENAU	1	1	0	0	0	0	1	0	PLUS	2004
Total	3	3	0	0	0	0	3	0		

	Total Logements	Logts Conventionnés	T1	T2	T3	T4	T5	T6 et Plus	Financement	Mise en service
DOMIAL - HFA										
71 RUE DE DETTWILLER	1	1	1	0	0	0	0	0	PLAI	2008
9 RUE DE LA COLLINE	6	6	0	1	2	3	0	0	PLS	2001
35 RUE DES BAINS	24	24	19	2	2	1	0	0	PLUS	2003
13 RUE DE LA COLLINE	6	6	0	1	2	3	0	0	PLS	2001
11 RUE DE LA COLLINE	6	6	0	1	2	3	0	0	PLS	2001
Total	43	43	20	5	8	10	0	0		

	Total Logements	Logts Conventionnés	T1	T2	T3	T4	T5	T6 et Plus	Financement	Mise en service
DOMIAL - HSA										
RÉSIDENCE LES SOURCES ENT 19	15	15	1	1	6	7	0	0	PLUS	2011
RÉSIDENCE LES SOURCES ENT 21	23	23	0	10	5	8	0	0	PLUS	2011
27 RUE DE HAGUENAU	1	1	0	0	0	0	1	0	PLAI	2011
3 ROUTE DE PARIS	9	9	0	2	3	3	0	1	PLUS	1982
RÉSIDENCE LES SOURCES ENT 23	25	25	2	6	9	8	0	0	PLUS	2011
RÉSIDENCE LES SOURCES ENT 17	16	16	1	5	9	1	0	0	PLUS	2011
Total	89	89	4	24	32	27	1	1		

	Total Logements	Logts Conventionnés	T1	T2	T3	T4	T5	T6 et Plus	Financement	Mise en service
Immobilière 3F Alsace										
32 DE L'ERMITAGE	4	4	0	2	1	1	0	0	PLAI	2009
32 DE L'ERMITAGE	28	28	0	11	4	9	4	0	PLUS	2009
Total	32	32	0	13	5	10	4	0		
	Total Logements	Logts Conventionnés	T1	T2	T3	T4	T5	T6 et Plus	Financement	Mise en service

Le Nouveau Logis de l'Est

1 RUE DELL	2	2	0	0	2	0	0	0	PLUS	1981
4 RUE DE L'ANCIENNE SYNAGOGUE	10	10	2	4	3	1	0	0	PLUS	1983
5 RUE DU HAUT BARR	8	8	0	7	0	0	1	0	PLUS	1981
6 RUE DE L'ANCIENNE SYNAGOGUE	8	8	3	1	0	4	0	0	PLUS	1983
8 RUE DE L'ANCIENNE SYNAGOGUE	8	8	4	3	0	1	0	0	PLUS	1983
Total	36	36	9	15	5	6	1	0		
Total Logements		Logts Conventionnés	T1	T2	T3	T4	T5	T6 et Plus	Financement	Mise en service
LOGIEST										
28 RUE DE MONSWILLER	24	24	0	0	0	16	8	0	PLUS	2003
Total	24	24	0	0	0	16	8	0		
Total Logements		Logts Conventionnés	T1	T2	T3	T4	T5	T6 et Plus	Financement	Mise en service
Opus 67										
4 ROUTE DE DETTWILLER	1	1	0	0	0	0	1	0	PLUS	1994
5 RUE DES GRAVIERES	10	10	0	0	5	0	5	0	PLUS	1965
5 ROUTE DE DETTWILLER	1	1	0	0	0	0	1	0	PLUS	1994
48 RUE DES MAGNOLIAS	1	1	0	0	0	1	0	0	PLUS	1979
46 RUE DES MAGNOLIAS	1	1	0	0	0	1	0	0	PLUS	1979
44 RUE DES MAGNOLIAS	1	1	0	0	0	1	0	0	PLUS	1979
5 RUE DES MAGNOLIAS	1	1	0	0	0	1	0	0	PLUS	1979
4 RUE DES MAGNOLIAS	2	2	0	2	0	0	0	0	PLUS	1979
61A RUE ROMAINE	12	12	0	4	4	3	1	0	PLUS	1957
38 RUE DES MAGNOLIAS	1	1	0	1	0	0	0	0	PLUS	1979
36 RUE DES MAGNOLIAS	1	1	0	0	0	1	0	0	PLUS	1979
44 ROUTE DE DETTWILLER	1	1	0	0	0	0	1	0	PLUS	1994
52 RUE DES MAGNOLIAS	1	1	0	0	0	1	0	0	PLUS	1979
56 RUE DES MAGNOLIAS	1	1	0	0	0	1	0	0	PLUS	1979
61 RUE ROMAINE	12	12	0	4	5	3	0	0	PLUS	1957
63 RUE ROMAINE	12	12	0	4	4	4	0	0	PLUS	1956
63A RUE ROMAINE	12	12	0	4	4	4	0	0	PLUS	1956
7 RUE DE HAGUENAU	1	1	0	0	0	1	0	0	PLUS	1994
7 RUE DES GRAVIERES	10	10	0	0	0	10	0	0	PLUS	1965
8 RUE DES MAGNOLIAS	1	1	0	0	0	1	0	0	PLUS	1979
9 RUE DES EGLISES	4	4	0	1	2	0	1	0	PLS	2006
9 RUE DES GRAVIERES	24	24	0	8	4	8	4	0	PLUS	1976
16 RUE DES MAGNOLIAS	1	1	0	1	0	0	0	0	PLUS	1979
34 RUE DES MAGNOLIAS	1	1	0	0	0	1	0	0	PLUS	1979
6 RUE DES MAGNOLIAS	1	1	0	0	0	1	0	0	PLUS	1979
14 RUE DES PÈRES	6	6	0	0	0	0	0	0	PLUS	2003
1 RUE DE LA SCIERIE	4	4	0	0	4	0	0	0	PLUS	1982
1 RUE DES GRAVIERES	10	10	0	0	0	10	0	0	PLUS	1965
1 RUE DES MAGNOLIAS	1	1	0	1	0	0	0	0	PLUS	1979
11 RUE DES GRAVIERES	29	29	0	10	4	11	4	0	PLUS	1976
12 RUE DE HAGUENAU	6	6	0	0	3	3	0	0	PLUS	1995
12 RUE DES MAGNOLIAS	1	1	0	1	0	0	0	0	PLUS	1979
2 RUE DES GRAVIERES	10	10	0	0	0	10	0	0	PLUS	1965
14 RUE DES MAGNOLIAS	1	1	0	1	0	0	0	0	PLUS	1979
32 RUE DES MAGNOLIAS	1	1	0	0	0	1	0	0	PLUS	1979
16 RUE DE HAGUENAU	6	6	0	0	3	3	0	0	PLUS	1995
2 RUE DE L'OIGNON	5	5	1	2	2	0	0	0	PLUS	2011
3 RUE DE LA SCIERIE	4	4	0	0	4	0	0	0	PLUS	1982
3 RUE DES MAGNOLIAS	1	1	0	0	0	1	0	0	PLUS	1979
14 RUE DE HAGUENAU	6	6	0	0	2	2	2	0	PLUS	1995
3 RUE DES GRAVIERES	10	10	0	0	0	10	0	0	PLUS	1965
2 RUE DES MAGNOLIAS	2	2	0	1	1	0	0	0	PLUS	1979
3 RUE DE HAGUENAU	1	1	0	0	0	0	1	0	PLUS	1994
2A RUE DES GRAVIERES	10	10	0	0	0	10	0	0	PLUS	1965
28 RUE DES MAGNOLIAS	1	1	0	0	0	1	0	0	PLUS	1979
25 RUE DE HAGUENAU	1	1	0	0	0	1	0	0	PLUS	1994
24 RUE DES MAGNOLIAS	1	1	0	0	1	0	0	0	PLUS	1979
23 RUE DE HAGUENAU	1	1	0	0	0	1	0	0	PLUS	1994
22 RUE DES MAGNOLIAS	1	1	0	0	1	0	0	0	PLUS	1979
26 RUE DES MAGNOLIAS	1	1	0	0	0	1	0	0	PLUS	1979
Total	234	234	1	51	53	108	21	0		
Total Logements		Logts Conventionnés	T1	T2	T3	T4	T5	T6 et Plus	Financement	Mise en service
SIBAR										
8 IMPASSE DE LA MOSSEL	1	1	0	0	0	0	1	0	PLUS	1989
4 RUE DES GRAVIERES	20	20	0	10	0	10	0	0	PLUS	1974
4 RUE DU MARECHAL CLARKE	7	7	0	3	4	0	0	0	PLUS	1984
5 IMPASSE DE LA MOSSEL	1	1	0	0	0	1	0	0	PLUS	1989
6 IMPASSE DE LA MOSSEL	1	1	0	0	0	0	1	0	PLUS	1989
4 IMPASSE DE LA MOSSEL	1	1	0	0	0	0	1	0	PLUS	1989
9 IMPASSE DE LA MOSSEL	1	1	0	0	0	1	0	0	PLUS	1989
7 IMPASSE DE LA MOSSEL	1	1	0	0	0	1	0	0	PLUS	1989
8 RUE DU MARECHAL CLARKE	12	12	0	6	6	0	0	0	PLUS	1984
12 IMPASSE DE LA MOSSEL	1	1	0	0	0	0	1	0	PLUS	1989
6 RUE DU MARECHAL CLARKE	8	8	0	0	6	1	1	0	PLUS	1984
3 IMPASSE DE LA MOSSEL	1	1	0	0	0	1	0	0	PLUS	1989
21 RUE DE L'ORANGERIE	5	5	0	1	0	0	4	0	PLUS	1984
2 RUE DE MARECHAL CLARKE	5	5	0	0	3	2	0	0	PLUS	1984
2 RUE DE LA MAILLE	8	8	0	1	5	0	1	1	PLUS	1987
13 IMPASSE DE LA MOSSEL	1	1	0	0	0	0	1	0	PLUS	1989
2 IMPASSE DE LA MOSSEL	1	1	0	0	0	0	1	0	PLUS	1989
11 IMPASSE DE LA MOSSEL	1	1	0	0	0	1	0	0	PLUS	1989
1 RUE DE LA MAILLE	6	6	0	3	1	2	0	0	PLUS	1987

1 IMPASSE DE LA MOSSEL	2	2	0	0	0	1	1	0	PLUS	1989
3 RUE DE LA MAILLE	2	2	0	0	0	2	0	0	PLUS	1987
Total	86	86	0	24	25	23	13	1		
Total Saverne	547	547	34	132	128	200	51	2		

Schillersdorf

	Total Logements	Logts Conventionnés	T1	T2	T3	T4	T5	T6 et Plus	Financement	Mise en service
DOMIAL - HSA										
13 RUE DES COMTES DE HANAU	2	0	0	2	0	0	0	0	Logement non conventionné	1900
Total	2	0	0	2	0	0	0	0		
Total Schillersdorf	2	0	0	2	0	0	0	0		

Steinbourg

	Total Logements	Logts Conventionnés	T1	T2	T3	T4	T5	T6 et Plus	Financement	Mise en service
DOMIAL - HFA										
8 RUE DU PRESBYTÈRE	8	8	0	1	2	3	2	0	PLUS	2006
2A RUE DE LA CHAPELLE	6	6	0	0	3	2	1	0	PLUS	2007
Total	14	14	0	1	5	5	3	0		

	Total Logements	Logts Conventionnés	T1	T2	T3	T4	T5	T6 et Plus	Financement	Mise en service
DOMIAL - HSA										
6A RUE DES HIRONDELLES	15	15	0	6	5	4	0	0	PLUS	1998
6B RUE DES HIRONDELLES	5	5	0	1	4	0	0	0	PLUS	1998
Total	20	20	0	7	9	4	0	0		

	Total Logements	Logts Conventionnés	T1	T2	T3	T4	T5	T6 et Plus	Financement	Mise en service
Opus 67										
1 RUE SAINT JEAN	1	1	0	0	0	1	0	0	PLUS	1994
2 RUE SAINT JEAN	1	1	0	0	0	1	0	0	PLUS	1994
3 RUE SAINT JEAN	1	1	0	0	0	1	0	0	PLUS	1994
4 RUE SAINT JEAN	1	1	0	0	0	1	0	0	PLUS	1994
5 RUE SAINT JEAN	1	1	0	0	0	1	0	0	PLUS	1994
6 RUE SAINT JEAN	1	1	0	0	0	1	0	0	PLUS	1994
8 RUE SAINT JEAN	8	8	0	0	6	0	2	0	PLUS	1994
C RUE SAINT JEAN	4	4	0	2	1	1	0	0	PLUS	1994
Total	18	18	0	2	7	7	2	0		
Total Steinbourg	52	52	0	10	21	16	5	0		

Wangenbourg-Engenthal

	Total Logements	Logts Conventionnés	T1	T2	T3	T4	T5	T6 et Plus	Financement	Mise en service
Foyer de la Basse-Bruche										
35B RUE DU GÉNÉRAL DE GAULLE	3	3	0	3	0	0	0	0	PLAI	2012
35B RUE DU GÉNÉRAL DE GAULLE	5	5	0	4	1	0	0	0	PLUS	2012
Total	8	8	0	7	1	0	0	0		

	Total Logements	Logts Conventionnés	T1	T2	T3	T4	T5	T6 et Plus	Financement	Mise en service
SIBAR										
2 RUE DES ÉCOLES	4	4	0	0	2	2	0	0	PLUS	2006
Total	4	4	0	0	2	2	0	0		
Total Wangenbourg-Engenthal	12	12	0	7	3	2	0	0		

Wasselonne

	Total Logements	Logts Conventionnés	T1	T2	T3	T4	T5	T6 et Plus	Financement	Mise en service
DOMIAL - HFA										
1A RUE BERLIOZ	4	4	0	0	2	2	0	0	PLAI	2009
1B RUE BERLIOZ	4	4	0	0	2	2	0	0	PLAI	2009
Total	8	8	0	0	4	4	0	0		

	Total Logements	Logts Conventionnés	T1	T2	T3	T4	T5	T6 et Plus	Financement	Mise en service
DOMIAL - HSA										
5 IMPASSE BERLIOZ	6	6	0	1	2	3	0	0	PLUS	2010
6 RUE DES MARRONNIERS	4	0	0	3	0	0	1	0	Logement non conventionné	1900

9 COUR DU CHÂTEAU	4	0	0	0	4	0	0	0	Logement non conventionné	1900
1 COUR DU CHÂTEAU	4	0	0	0	2	1	0	0	Logement non conventionné	1900
Total	18	6	0	5	8	4	1	0		
	Total Logements	Logts Conventionnés	T1	T2	T3	T4	T5	T6 et Plus	Financement	Mise en service

La Strasbourgeoise Habitat

7 RUE DES JARDINS	9	0	0	7	1	1	0	0	Logement non conventionné	1999
1 RUE DES JARDINS	17	17	2	5	7	3	0	0	PLUS	1999
3 RUE DES JARDINS	12	12	0	2	5	4	1	0	PLUS	1999
5 RUE DES JARDINS	12	12	0	2	5	4	1	0	PLUS	1999
Total	50	41	2	16	18	12	2	0		
	Total Logements	Logts Conventionnés	T1	T2	T3	T4	T5	T6 et Plus	Financement	Mise en service

Opus 67

3A RUE BERLIOZ	8	8	0	3	4	1	0	0	PLUS	1977
38 RUE DES DAHLIAS	1	1	0	0	1	0	0	0	PLUS	2008
36 RUE DES DAHLIAS	1	1	0	0	1	0	0	0	PLUS	2008
34 RUE DES DAHLIAS	1	1	0	0	0	1	0	0	PLUS	2008
3B RUE BERLIOZ	6	6	0	0	2	4	0	0	PLUS	1977
3 RUE DES DAHLIAS	1	1	0	0	0	1	0	0	PLUS	2008
5 RUE CANONNIER CORRE	4	4	0	0	4	0	0	0	PLUS	1933
3 RUE DES ACACIAS	7	7	0	3	4	0	0	0	PLUS	1956
32 RUE DES DAHLIAS	1	1	0	0	0	1	0	0	PLUS	2008
3C RUE BERLIOZ	6	6	0	0	1	3	2	0	PLUS	1977
9 RUE DES ACACIAS	7	7	0	3	4	0	0	0	PLUS	1956
4 RUE DES DAHLIAS	2	2	0	0	1	0	1	0	PLUS	2008
42 RUE DES DAHLIAS	1	1	0	0	1	0	0	0	PLUS	2008
5 RUE DES ACACIAS	8	8	0	4	4	0	0	0	PLUS	1956
6 RUE DES DAHLIAS	1	1	0	0	0	0	1	0	PLUS	2008
7 RUE DES ACACIAS	8	8	0	4	4	0	0	0	PLUS	1956
8 RUE DES DAHLIAS	1	1	0	0	0	0	1	0	PLUS	2008
3 RUE CANONNIER CORRE	4	4	0	0	4	0	0	0	PLUS	1933
14 RUE DES GLAÏEULS	6	6	0	2	4	0	0	0	PLUS	1985
1 RUE DES DAHLIAS	1	1	0	0	0	0	1	0	PLUS	2008
16 RUE DES DAHLIAS	1	1	0	0	0	0	1	0	PLUS	2008
1 RUE CANONNIER CORRE	2	2	0	0	2	0	0	0	PLUS	1933
3 E RUE BERLIOZ	11	11	0	2	7	2	0	0	PLUS	1987
11 RUE DES ACACIAS	8	8	0	4	4	0	0	0	PLUS	1956
12 RUE DES DAHLIAS	1	1	0	0	0	0	1	0	PLUS	2008
13 RUE DES ACACIAS	6	6	0	0	0	6	0	0	PLUS	1967
14 RUE DES DAHLIAS	1	1	0	0	0	0	1	0	PLUS	2008
15 RUE DES ACACIAS	6	6	0	0	0	6	0	0	PLUS	1967
28 RUE DES DAHLIAS	1	1	0	0	0	1	0	0	PLUS	2008
16 RUE DES PRIMEVERES	6	6	0	2	4	0	0	0	PLUS	1985
3 D RUE BERLIOZ	7	7	0	1	1	5	0	0	PLUS	1987
26 RUE DES DAHLIAS	1	1	0	0	0	1	0	0	PLUS	2008
24 RUE DES DAHLIAS	1	1	0	0	0	1	0	0	PLUS	2008
22 RUE DES DAHLIAS	1	1	0	0	0	1	0	0	PLUS	2008
2 RUE DES DAHLIAS	2	2	0	0	0	1	1	0	PLUS	2008
1B RUE DES ACACIAS	8	8	0	4	4	0	0	0	PLUS	1956
18 RUE DES DAHLIAS	1	1	0	0	0	1	0	0	PLUS	2008
Total	139	139	0	32	61	36	10	0		
	Total Logements	Logts Conventionnés	T1	T2	T3	T4	T5	T6 et Plus	Financement	Mise en service

SIBAR

11 IMPASSE DES CERISIERS	10	10	0	1	5	4	0	0	PLUS	1994
3 RUE DU PUIITS	4	4	0	3	0	1	0	0	PLUS	2007
9C RUE DU GÉNÉRAL DE GAULLE	1	1	0	0	0	1	0	0	PLS	2012
9A RUE DU GÉNÉRAL DE GAULLE	7	7	0	0	3	3	1	0	PLUS	2008
8 RUE DES PAÏENS	2	2	0	1	1	0	0	0	PLUS	2007
8 RUE DES PAÏENS	1	1	0	1	0	0	0	0	PLUS	2007
9D RUE DU GÉNÉRAL DE GAULLE	1	1	0	0	0	0	1	0	PLS	2012
3 RUE DE LA LAMPE	3	3	0	3	0	0	0	0	PLUS	2007
21 RUE DE LA GARE	5	5	0	2	3	0	0	0	PLUS	2007
2 RUE DU SOMMEREND	2	2	0	1	1	0	0	0	PLUS	2001
14 RUE DES PAÏENS	3	3	0	1	2	0	0	0	PLUS	2006
1 IMPASSE DES CERISIERS	10	10	0	1	5	4	0	0	PLUS	1994
2 RUE DES ESCALIERS	4	4	0	3	1	0	0	0	PLUS	1994
Total	53	53	0	17	21	13	2	0		
Total Wasselonne	268	247	2	70	112	69	15	0		

Westhoffen

	Total Logements	Logts Conventionnés	T1	T2	T3	T4	T5	T6 et Plus	Financement	Mise en service
--	------------------------	----------------------------	-----------	-----------	-----------	-----------	-----------	-------------------	--------------------	------------------------

DOMIAL - HSA

4 RUE STAEDTEL	5	0	0	3	2	0	0	0	Logement non conventionné	1900
Total	5	0	0	3	2	0	0	0		

Répertoire du logement social dans le département du Bas-Rhin - 2014

Page 58 sur 244

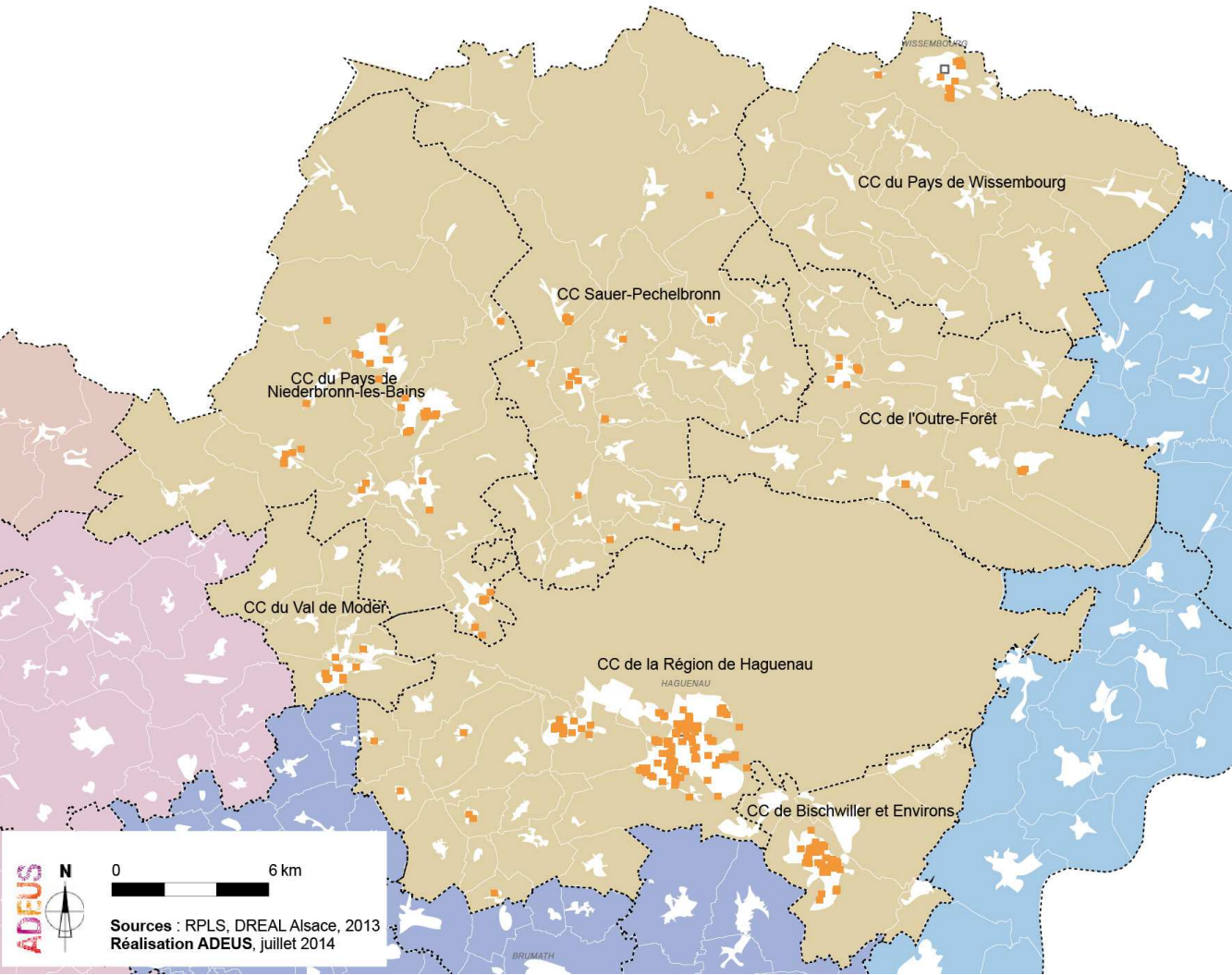
	Total Logements	Logts Conventionnés	T1	T2	T3	T4	T5	T6 et Plus	Financement	Mise en service
Le Nouveau Logis de l'Est										
8 RUE DU BUEHLWEG	4	4	0	0	0	2	2	0	PLUS	2009
Total	4	4	0	0	0	2	2	0		
Total Westhoffen	9	4	0	3	2	2	2	0		

Wolschheim

	Total Logements	Logts Conventionnés	T1	T2	T3	T4	T5	T6 et Plus	Financement	Mise en service
SIBAR										
22 IMPASSE HOFMATT	1	1	0	0	0	1	0	0	PLAI	1998
24 IMPASSE HOFMATT	1	1	0	0	0	1	0	0	PLAI	1998
26 IMPASSE HOFMATT	1	1	0	0	0	1	0	0	PLAI	1998
28 IMPASSE HOFMATT	1	1	0	0	0	1	0	0	PLAI	1998
3 IMPASSE HOFMATT	1	1	0	0	0	0	1	0	PLAI	1998
Total	5	5	0	0	0	4	1	0		
Total Wolschheim	5	5	0	0	0	4	1	0		

Zehnacker

	Total Logements	Logts Conventionnés	T1	T2	T3	T4	T5	T6 et Plus	Financement	Mise en service
SIBAR										
9 RUE KOPPELGASS	1	1	0	0	0	1	0	0	PLUS	2007
11 RUE KOPPELGASS	1	1	0	0	0	1	0	0	PLUS	2007
13 RUE KOPPELGASS	1	1	0	0	0	0	1	0	PLUS	2007
15 RUE KOPPELGASS	1	1	0	0	1	0	0	0	PLUS	2007
17 RUE KOPPELGASS	1	1	0	0	1	0	0	0	PLUS	2007
5 RUE KOPPELGASS	1	1	0	0	1	0	0	0	PLUS	2007
7 RUE KOPPELGASS	1	1	0	0	0	0	1	0	PLUS	2007
Total	7	7	0	0	3	2	2	0		
Total Zehnacker	7	7	0	0	3	2	2	0		
Total SCOT REGION DE SAVERNE	1323	1292	48	291	415	448	119	2		



Volume du Parc au 1er janvier 2014
4 001

Bailleur	Total	Conventionnés	T1	T2	T3	T4	T5	T6 & +
Batigère Nord-Est	151	138	13	41	44	41	12	0
DOMIAL - HFA	191	173	33	46	61	39	11	1
DOMIAL - HSA	519	482	31	118	161	131	73	5
Foncière Logement	60	60	0	10	17	33	0	0
ICF Nord-Est SAHLM	17	11	0	0	4	4	9	0
Immobilière 3F Alsace	559	559	2	106	199	182	70	0
Le Nouveau Logis de l'Est	189	189	6	27	53	65	36	2
NEOLIA	1	0	0	0	0	0	1	0
Opus 67	1933	1933	19	290	701	668	244	11
SEM	47	47	7	20	13	4	3	0
SIBAR	188	188	0	27	57	78	26	0
SIHE	3	3	1	1	0	1	0	0
SNI EAM	79	79	0	0	6	36	34	3
SOCONEC	64	64	0	3	21	24	16	0
Total Territoire	4 001	3 926	112	689	1 337	1 306	535	22

	T1	T2	T3	T4	T5	T6 +
SCOTAN	2.8%	17.2%	33.4%	32.6%	13.4%	0.5%
Bas-Rhin	4.2%	16.3%	39.6%	29.9%	8.9%	1.0%

A noter que 803 logements sociaux ont été comptabilisés à Bischwiller au titre de la loi « Duflot » n° 2013-61 du 18 janvier 2013 (décrets n° 2013-670 et n° 2013-671) au 01 janvier 2013. 103 unités sont donc manquantes pour atteindre les 25 % du parc total.

Ensuite, 1953 logements sociaux ont été comptabilisés à Haguenau au titre de la loi « Duflot » n° 2013-61 du 18 janvier 2013 (décrets n° 2013-670 et n° 2013-671) au 01 janvier 2013. 1118 unités sont donc manquantes pour atteindre les 25 % du parc total. Pour finir, 246 logements sociaux ont été comptabilisés à Schweighouse sur Moder au titre de la loi « Duflot » n° 2013-61 du 18 janvier 2013 (décrets n° 2013-670 et n° 2013-671) au 01 janvier 2013.

166 unités sont donc manquantes pour atteindre les 25 % du parc total. Rappel : le nombre de logements sociaux recensés dans ce document ne correspond pas exactement à celui des logements entrant dans la définition plus restrictive de la loi « Duflot » n° 2013-61 du 18 janvier 2013.

Le différentiel dans un sens ou dans l'autre s'explique notamment par la date de prise en compte (au 01 janvier 2012 ou 2013) ou par le type de logements comptabilisés ou non (foyers pour personnes âgées...). Les autres communes du SCoTAN ne sont pas assujetties à la loi « Duflot » n° 2013-61 du 18 janvier 2013 (décrets n° 2013-670 et n° 2013-671).

SCOTAN

Berstheim

	Total Logements	Logts Conventionnés	T1	T2	T3	T4	T5	T6 et Plus	Financement	Mise en service
DOMIAL - HFA										
1 IMPASSE DE LA DÎME	5	5	0	0	4	1	0	0	PLUS	2006
Total	5	5	0	0	4	1	0	0		
	Total Logements	Logts Conventionnés	T1	T2	T3	T4	T5	T6 et Plus	Financement	Mise en service
SIBAR										
12 RUE DES FRENES	6	6	0	2	0	4	0	0	PLUS	1998
Total	6	6	0	2	0	4	0	0		
Total Berstheim	11	11	0	2	4	5	0	0		

Betschdorf

	Total Logements	Logts Conventionnés	T1	T2	T3	T4	T5	T6 et Plus	Financement	Mise en service
DOMIAL - HFA										
22 RUE DE L'AVENIR	7	7	1	4	2	0	0	0	PLS	2001
24 RUE DE L'AVENIR	10	10	2	5	2	1	0	0	PLS	2001
26 RUE DE L'AVENIR	8	8	2	3	2	1	0	0	PLS	2001
28 RUE DE L'AVENIR	8	8	2	4	2	0	0	0	PLS	2001
Total	33	33	7	16	8	2	0	0		
	Total Logements	Logts Conventionnés	T1	T2	T3	T4	T5	T6 et Plus	Financement	Mise en service
Opus 67										
25 RUE DE L'AVENIR	11	11	0	4	6	1	0	0	PLUS	1976
27 RUE DE L'AVENIR	8	8	0	0	1	4	3	0	PLUS	1976
4 RUE DU PRESBYTERE	8	8	0	0	1	4	3	0	PLUS	1976
Total	27	27	0	4	8	9	6	0		
Total Betschdorf	60	60	7	20	16	11	6	0		

Bischwiller

	Total Logements	Logts Conventionnés	T1	T2	T3	T4	T5	T6 et Plus	Financement	Mise en service
DOMIAL - HFA										
7E RUE DE LA RÉPUBLIQUE	5	5	3	1	1	0	0	0	PLUS	2006
7H RUE DE LA RÉPUBLIQUE	6	6	0	0	1	3	2	0	PLUS	2006
9 RUE DES PHARMACIENS	8	8	1	6	0	1	0	0	PLUS	2005
7G RUE DE LA RÉPUBLIQUE	6	6	0	0	4	2	0	0	PLUS	2006
7F RUE DE LA RÉPUBLIQUE	10	10	2	4	0	2	2	0	PLUS	2006
72 RUE DE LA RÉPUBLIQUE	2	2	0	0	1	1	0	0	PLUS	2006
7C RUE DE LA RÉPUBLIQUE	6	6	1	1	4	0	0	0	PLUS	2006
7B RUE DE LA RÉPUBLIQUE	7	7	2	0	1	3	1	0	PLUS	2006
7A RUE DE LA RÉPUBLIQUE	6	6	0	3	3	0	0	0	PLUS	2006
7D RUE DE LA RÉPUBLIQUE	5	5	4	1	0	0	0	0	PLUS	2006
Total	61	61	13	16	15	12	5	0		
	Total Logements	Logts Conventionnés	T1	T2	T3	T4	T5	T6 et Plus	Financement	Mise en service
DOMIAL - HSA										
1 IMPASSE DU BLAIREAU	4	4	0	0	0	2	2	0	PLAI	1995
3 RUE DE L'ABATTOIR	19	19	0	5	8	3	3	0	PLUS	2003
3 IMPASSE DU BLAIREAU	18	18	0	3	7	4	4	0	PLUS	1995
3 IMPASSE DU BLAIREAU	2	2	0	1	1	0	0	0	PLAI	1995
26 RUE DES CHARRONS	11	11	0	6	4	1	0	0	PLUS	1994
19 RUE DES MENUISIERS	4	4	0	0	2	2	0	0	PLUS	2006
17 RUE DU DIACONNAT	6	0	1	2	1	2	0	0	Logement non conventionné	1995
12 RUE DU GÉNÉRAL LECLERC	23	23	0	3	9	7	4	0	PLUS	2005
11 RUE DU LAVOIR	1	0	0	0	1	0	0	0	Logement non conventionné	1995
11 ROUTE D'OVERHOFFEN	5	5	0	3	1	0	1	0	PLUS	2006
1 RUE DE L'ABATTOIR	19	19	0	5	8	3	3	0	PLUS	2003
1 IMPASSE DU BLAIREAU	16	16	0	4	8	2	2	0	PLUS	1995
17 RUE DES MENUISIERS	4	4	0	2	2	0	0	0	PLUS	2006
Total	132	125	1	34	52	26	19	0		
	Total Logements	Logts Conventionnés	T1	T2	T3	T4	T5	T6 et Plus	Financement	Mise en service
Immobilière 3F Alsace										
64 MARÉCHAL JOFFRE	1	1	0	0	0	1	0	0	PLS	2004
44 MARÉCHAL JOFFRE	1	1	0	0	0	1	0	0	PLS	2004

46 MARÉCHAL JOFFRE	1	1
48 MARÉCHAL JOFFRE	1	1
5 PAUL WINCKLER	4	4
54 MARÉCHAL JOFFRE	1	1
56 MARÉCHAL JOFFRE	1	1
58 MARÉCHAL JOFFRE	1	1
6 MARÉCHAL JOFFRE	1	1
6 PAUL WINCKLER	7	7
9 PAUL WINCKLER	1	1
62 MARÉCHAL JOFFRE	1	1
66 MARÉCHAL JOFFRE	1	1
7 PAUL WINCKLER	6	6
8 PAUL WINCKLER	1	1
5 MARÉCHAL JOFFRE	1	1
42 MARÉCHAL JOFFRE	1	1
6 PROFONDE	5	5
2 PAUL WINCKLER	1	1
1 PAUL WINCKLER	2	2
11 PAUL WINCKLER	1	1
12 PAUL WINCKLER	1	1
13 PAUL WINCKLER	1	1
14 PAUL WINCKLER	1	1
15 PAUL WINCKLER	1	1
16 PAUL WINCKLER	1	1
18 PAUL WINCKLER	1	1
3 PAUL WINCKLER	1	1
32 MARÉCHAL JOFFRE	1	1
34 MARÉCHAL JOFFRE	1	1
4 PAUL WINCKLER	1	1
36 MARÉCHAL JOFFRE	1	1
52 MARÉCHAL JOFFRE	1	1
38 MARÉCHAL JOFFRE	1	1
3B RUE DU MARÉCHAL JOFFRE	12	12
3B RUE DU MARÉCHAL JOFFRE	29	29
4 MARÉCHAL JOFFRE	1	1
17 PAUL WINCKLER	1	1
Total	96	96

Total Logements	Logts Conventionnés
--------------------	------------------------

Le Nouveau Logis de l'Est

15 IMPASSE BLEICHE	8	8
2 PARC DE L'ERLENBERG	1	1
PARC DE L'ERLENBERG	6	6
8 PARC DE L'ERLENBERG	1	1
3 PARC DE L'ERLENBERG	1	1
13 IMPASSE BLEICHE	8	8
12 RUE DES PHARMACIENS	11	11
11 IMPASSE BLEICHE	6	6
1 PARC DE L'ERLENBERG	19	19
14 RUE DES PHARMACIENS	18	18
Total	79	79

Total Logements	Logts Conventionnés
--------------------	------------------------

Opus 67

51 CITE OBERKIRCH	1	1
45 CITE OBERKIRCH	1	1
47 CITE OBERKIRCH	1	1
47A RUE DES ECOLES	12	12
49 CITE OBERKIRCH	1	1
43 CITE OBERKIRCH	1	1
5 RUE DES VIOLETTES	6	6
4 RUE CLEMENCEAU	16	16
53 CITE OBERKIRCH	1	1
55 CITE OBERKIRCH	1	1
5 CITE OBERKIRCH	1	1
41 CITE OBERKIRCH	1	1
37 CITE OBERKIRCH	1	1
39 CITE OBERKIRCH	1	1
4 CITE OBERKIRCH	1	1
3D RUE DE LA PRAIRIE	1	1
3C RUE DE LA PRAIRIE	1	1
3B RUE DE LA PRAIRIE	1	1
3A RUE DE LA PRAIRIE	1	1
57 CITE OBERKIRCH	1	1
85 CITE OBERKIRCH	1	1
4 RUE DU MOULIN	11	11
79 CITE OBERKIRCH	1	1
1 RUE DE LA PISCINE	1	1
36 RUE DE LA PRAIRIE	1	1
91 CITE OBERKIRCH	1	1
9 RUE DES VIOLETTES	6	6
9 CITE OBERKIRCH	1	1
89 CITE OBERKIRCH	1	1
87 CITE OBERKIRCH	1	1
83 CITE OBERKIRCH	1	1
8 CITE OBERKIRCH	1	1
81 CITE OBERKIRCH	1	1
7A RUE DES CASERNES	1	1
59 CITE OBERKIRCH	1	1

0	0	0	1	0	0
0	0	0	1	0	0
0	3	1	0	0	0
0	0	0	1	0	0
0	0	0	1	0	0
0	0	0	1	0	0
0	0	0	1	0	0
2	3	2	0	0	0
0	0	0	0	1	0
0	0	0	1	0	0
0	0	0	1	0	0
0	1	3	2	0	0
0	0	0	0	1	0
0	0	0	1	0	0
0	0	0	1	0	0
0	1	2	1	1	0
0	0	0	0	1	0
0	0	0	1	1	0
0	0	0	0	1	0
0	0	0	0	1	0
0	0	0	0	1	0
0	0	0	0	1	0
0	0	0	0	1	0
0	0	0	0	1	0
0	0	0	0	1	0
0	0	0	0	1	0
0	0	0	1	0	0
0	0	0	1	0	0
0	0	0	0	1	0
0	0	0	1	0	0
0	0	0	1	0	0
0	0	0	1	0	0
0	4	4	4	0	0
0	11	14	4	0	0
0	0	0	1	0	0
0	0	0	0	1	0
2	23	26	30	15	0

T1	T2	T3	T4	T5	T6 et Plus
----	----	----	----	----	------------

3	4	1	0	0	0
0	0	0	0	1	0
0	0	0	0	6	0
0	0	0	0	1	0
0	0	0	0	1	0
3	4	1	0	0	0
0	1	3	5	2	0
0	2	4	0	0	0
0	0	0	12	7	0
0	2	6	10	0	0

T1	T2	T3	T4	T5	T6 et Plus
----	----	----	----	----	------------

PLS	2004
PLS	2004
PLUS	2004
PLS	2004
PLS	2004
PLS	2004
PLUS	2004
PLS	2004
PLS	2004
PLUS	2004
PLS	2004
PLS	2004
PLS	2004
PLAI	2011
PLS	2004
PLS	2004
PLS	2004
PLS	2004
PLS	2004
PLS	2004
PLS	2004
PLS	2004
PLS	2004
PLS	2004
PLS	2004
PLS	2004
PLAI	2012
PLUS	2010
PLS	2004
PLS	2004

Financement

PLS	1991
PLUS	1991
PLUS	1991
PLUS	1991
PLUS	1991
PLS	1991
PLUS	1994
PLUS	1991
PLUS	1991
PLUS	1995

Financement

0	0	0	0	1	0		PLUS	1986
0	0	1	0	0	0		PLUS	1986
0	0	0	1	0	0		PLUS	1986
1	3	0	6	2	0		PLUS	1991
0	0	0	1	0	0		PLUS	1986
0	0	0	0	1	0		PLUS	1986
0	0	3	3	0	0		PLUS	1958
0	0	8	8	0	0		PLUS	1954
0	0	1	0	0	0		PLUS	1986
0	0	1	0	0	0		PLUS	1986
0	0	1	0	0	0		PLUS	1988
0	0	1	0	0	0		PLUS	1984
0	0	0	1	0	0		PLUS	1988
0	0	0	0	1	0		PLUS	1984
0	0	0	1	0	0		PLUS	1983
0	0	0	0	1	0		PLUS	2011
0	0	0	1	0	0		PLUS	2011
0	0	0	1	0	0		PLUS	2011
0	0	0	0	1	0		PLUS	1986
0	0	0	0	1	0		PLUS	1984
0	3	6	2	0	0		PLUS	1991
0	0	0	1	0	0		PLUS	1988
0	0	0	0	0	1		PLUS	1984
0	0	0	0	0	1		PLAI	1998
0	0	0	0	1	0		PLUS	1984
0	0	6	0	0	0		PLUS	1958
0	0	0	1	0	0		PLUS	1988
0	0	1	0	0	0		PLUS	1984
0	0	1	0	0	0		PLUS	1984
0	0	0	0	1	0		PLUS	1988
0	0	1	0	0	0	PLUS	1988	
0	0	1	0	0	0	PLUS	1983	
0	0	1	0	0	0	PLUS	1988	
0	0	1	0	0	0	PLUS	1984	
0	0	0	0	1	0	PLUS	1986	

78 RUE DU GENERAL RAMPONT	8	8
77 CITE OBERKIRCH	1	1
76 RUE DU GENERAL RAMPONT	8	8
7 RUE DES VIOLETTES	6	6
7 CITE OBERKIRCH	1	1
65 CITE OBERKIRCH	1	1
63 CITE OBERKIRCH	1	1
6 RUE DES PRES	1	1
6 CITE OBERKIRCH	1	1
7B RUE DES CASERNES	1	1
1A RUE DE LA PISCINE	1	1
24 CITE OBERKIRCH	1	1
23 RUE DES OEILLETES	5	5
35 CITE OBERKIRCH	1	1
22C RUE DES CIMETIERES	1	1
12 CITE OBERKIRCH	1	1
22A RUE DES CIMETIERES	1	1
22 CITE OBERKIRCH	1	1
21 RUE DES OEILLETES	5	5
25 CITE OBERKIRCH	1	1
1B RUE DE LA PISCINE	1	1
22D RUE DES CIMETIERES	1	1
19 RUE DES OEILLETES	6	6
18 CITE OBERKIRCH	1	1
17 RUE DES OEILLETES	6	6
16 CITE OBERKIRCH	1	1
15 CITE OBERKIRCH	1	1
14 CITE OBERKIRCH	1	1
13 CITE OBERKIRCH	1	1
11 CITE OBERKIRCH	1	1
1 CITE OBERKIRCH	2	2
2 CITE OBERKIRCH	1	1
32 RUE DE LA PRAIRIE	1	1
34 RUE DE LA PRAIRIE	1	1
33D RUE DE LA PRAIRIE	1	1
33C RUE DE LA PRAIRIE	1	1
33B RUE DE LA PRAIRIE	1	1
22B RUE DES CIMETIERES	1	1
33 CITE OBERKIRCH	1	1
25 RUE DES OEILLETES	5	5
31 RUE DES OEILLETES	17	17
31 RUE DE LA PRAIRIE	1	1
31 CITE OBERKIRCH	1	1
27 RUE DE LA PRAIRIE	1	1
33A RUE DE LA PRAIRIE	1	1
26 CITE OBERKIRCH	1	1
3 RUE DE LA PRAIRIE	1	1
27 CITE OBERKIRCH	1	1
27 RUE DES OEILLETES	6	6
28 CITE OBERKIRCH	1	1
29 CITE OBERKIRCH	1	1
29 RUE DE LA PRAIRIE	1	1
29 RUE DES OEILLETES	6	6
3 CITE OBERKIRCH	2	2
Total	204	204

0	4	4	0	0	0
0	0	0	1	0	0
0	0	4	4	0	0
0	0	6	0	0	0
0	0	0	0	1	0
0	0	0	1	0	0
0	0	0	1	0	0
0	0	0	0	0	1
0	0	0	1	0	0
0	0	0	0	1	0
0	0	0	1	0	0
0	0	1	0	0	0
0	0	2	2	0	1
0	0	1	0	0	0
0	0	0	1	0	0
0	0	0	0	1	0
0	0	0	0	1	0
0	0	1	0	0	0
0	0	0	2	2	1
0	0	0	0	1	0
0	0	0	0	1	0
0	0	0	1	0	0
0	0	0	6	0	0
0	0	0	1	0	0
0	0	0	6	0	0
0	0	0	0	0	1
0	0	0	0	1	0
0	0	0	1	0	0
0	0	1	0	0	0
0	0	0	1	0	0
0	0	1	1	0	0
0	0	0	1	0	0
0	0	0	0	1	0
0	0	0	0	0	1
0	0	0	1	0	0
0	0	0	1	0	0
0	0	1	0	0	0
0	0	0	0	1	0
0	0	0	1	0	0
0	0	0	0	1	0
0	0	0	0	0	0
0	0	1	0	0	0
0	2	2	0	0	1
0	16	0	1	0	0
0	0	0	1	0	0
0	0	0	0	1	0
0	0	0	0	1	0
0	0	0	0	1	0
0	0	0	0	1	0
0	0	1	0	0	0
0	0	3	3	0	0
0	0	0	1	0	0
0	0	1	0	0	0
0	0	0	0	1	0
0	0	3	3	0	0
0	0	0	1	0	1
1	28	66	73	27	9
T1	T2	T3	T4	T5	T6 et Plus

PLUS	1966
PLUS	1988
PLUS	1966
PLUS	1958
PLUS	1988
PLUS	1986
PLUS	1986
PLAI	2011
PLUS	1983
PLUS	1984
PLUS	1984
PLUS	1984
PLUS	1975
PLUS	1988
PLUS	1986
PLUS	1984
PLUS	1986
PLUS	1984
PLUS	1975
PLUS	1988
PLUS	1984
PLUS	1986
PLUS	1958
PLUS	1984
PLUS	1958
PLUS	1984
PLUS	1988
PLUS	1984
PLUS	1988
PLUS	1988
PLUS	1988
PLUS	1983
PLUS	1984
PLAI	1998
PLAI	1998
PLUS	2012
PLUS	2012
PLUS	2012
PLUS	1986
PLUS	1988
PLUS	1975
PLUS	1956
PLAI	2011
PLUS	1988
PLAI	2011
PLUS	2012
PLUS	1983
PLAI	1998
PLUS	1988
PLUS	1956
PLUS	1983
PLUS	1988
PLAI	2011
PLUS	1956
PLUS	1983

SIBAR											
15 RUE DE LA COURONNE	8	8	0	2	3	2	1	0		PLUS	2011
38 RUE DES FRÊNES	8	8	0	0	4	4	0	0		PLAI	2012
53 RUE DE STRASBOURG	6	6	0	1	2	3	0	0		PLAI	2012
Total	22	22	0	3	9	9	1	0			
	Total Logements	Logts Conventionnés	T1	T2	T3	T4	T5	T6 et Plus		Financement	Mise en service

SOCONEC											
6 DE LA COURONNE	8	8	0	0	0	4	4	0		PLS	1958
8 DES CASERNES	1	1	0	0	1	0	0	0		PLAI	2004
8 DE LA COURONNE	8	8	0	0	0	4	4	0		PLS	1958
4 DES CIMETIERES	2	2	0	1	1	0	0	0		PLUS	2009
13 DES CHARRONS	16	16	0	0	8	4	4	0		PLS	1968
17 DES CASERNES	1	1	0	0	1	0	0	0		PLAI	2007
14 DES OEILLETS	3	3	0	1	1	1	0	0		PLUS	1971
1 DE LA COURONNE	8	8	0	1	0	3	4	0		PLS	1958
2 DE LA MARNE	16	16	0	0	8	8	0	0		PLS	1958
15 DES CASERNES	1	1	0	0	1	0	0	0		PLAI	2007
Total	64	64	0	3	21	24	16	0			
Total Bischwiller	658	651	23	120	204	201	101	9			

Froeschwiller

		Total Logements	Logts Conventionnés	T1	T2	T3	T4	T5	T6 et Plus	Financement	Mise en service
Opus 67											
52 RUE PRINCIPALE		2	2	0	1	0	0	1	0	PLAI	1998
52 RUE PRINCIPALE		7	7	0	4	2	0	1	0	PLUS	1998

	Total	9	9	0	5	2	0	2	0		
Total Froeschwiller		9	9	0	5	2	0	2	0		

Goersdorf

	Total Logements	Logts Conventionnés	T1	T2	T3	T4	T5	T6 et Plus	Financement	Mise en service
DOMIAL - HSA										
2 RUE PRINCIPALE	6	6	0	4	2	0	0	0	PLUS	1994
Total	6	6	0	4	2	0	0	0		
Total Goersdorf	6	6	0	4	2	0	0	0		

Gumbrechtshoffen

	Total Logements	Logts Conventionnés	T1	T2	T3	T4	T5	T6 et Plus	Financement	Mise en service
DOMIAL - HSA										
1 RUE DES VOSGES	3	3	0	0	1	2	0	0	PLS	1988
16 RUE DES HIRONDELLES	8	8	2	0	4	2	0	0	PLUS	1992
1A RUE DES VOSGES	5	5	0	1	3	0	1	0	PLS	1988
Total	16	16	2	1	8	4	1	0		
Total Gumbrechtshoffen	16	16	2	1	8	4	1	0		

Gundershoffen

	Total Logements	Logts Conventionnés	T1	T2	T3	T4	T5	T6 et Plus	Financement	Mise en service
DOMIAL - HSA										
9 RUE DES TUILES	6	6	0	4	1	1	0	0	PLS	1987
Total	6	6	0	4	1	1	0	0		
	Total Logements	Logts Conventionnés	T1	T2	T3	T4	T5	T6 et Plus	Financement	Mise en service
Opus 67										
4-413 RUE DES PEUPLIERS	3	3	0	1	1	1	0	0	PLUS	1976
4-416 RUE DES PEUPLIERS	3	3	0	1	1	1	0	0	PLUS	1976
4-414 RUE DES PEUPLIERS	3	3	0	1	1	1	0	0	PLUS	1976
4-412 RUE DES PEUPLIERS	3	3	0	1	0	1	1	0	PLUS	1976
4-411 RUE DES PEUPLIERS	3	3	0	1	0	1	1	0	PLUS	1976
4-41 RUE DES PEUPLIERS	3	3	0	1	1	1	0	0	PLUS	1976
4-415 RUE DES PEUPLIERS	3	3	0	1	1	1	0	0	PLUS	1976
Total	21	21	0	7	5	7	2	0		
Total Gundershoffen	27	27	0	11	6	8	2	0		

Haguenau

	Total Logements	Logts Conventionnés	T1	T2	T3	T4	T5	T6 et Plus	Financement	Mise en service
Batigère Nord-Est										
3 RUE MEYER	5	5	1	3	1	0	0	0	PLS	2005
1D RUE KLEBER	1	1	0	0	0	1	0	0	PLS	2011
1E RUE KLEBER	1	1	0	0	0	1	0	0	PLS	2011
1G RUE KLEBER	1	1	0	0	0	1	0	0	PLS	2011
1I RUE KLEBER	1	1	0	0	0	0	1	0	PLS	2011
2 BOULEVARD DE LA LIBERATION	6	6	1	1	2	0	2	0	PLS	2004
2 RUE DE LA GAUDE	1	1	0	1	0	0	0	0	PLAI	1998
214 GRAND'RUE	5	5	1	2	1	1	0	0	PLUS	2005
1F RUE KLEBER	1	1	0	0	0	1	0	0	PLS	2011
34 BOULEVARD DE LA LIBERATION	3	3	0	3	0	0	0	0	PLAI	2000
34 BOULEVARD DE LA LIBERATION	7	7	0	3	3	1	0	0	PLUS	2000
86 GRAND'RUE	4	4	0	1	1	2	0	0	PLAI	2008
1C RUE KLEBER	1	1	0	0	0	0	1	0	PLS	2011
2 RUE DE LA GAUDE	14	14	0	2	4	8	0	0	PLUS	1998
1 RUE DE LA GAUDE	13	13	0	2	3	8	0	0	PLUS	1998
1 FOSSE DES TANNEURS	1	0	1	0	0	0	0	0	Logement non conventionné	1993
1H RUE KLEBER	1	1	0	0	0	1	0	0	PLS	2011
164 GRAND'RUE	2	0	0	0	2	0	0	0	Logement non conventionné	2006
1 RUE DE LA GAUDE	2	2	0	1	1	0	0	0	PLAI	1998
1 RUE DU SECHOIR	3	3	0	0	3	0	0	0	PLAI	2000
1 RUE DU SECHOIR	8	8	0	4	1	3	0	0	PLUS	2000
1 RUE MEYER	9	0	2	1	2	2	2	0	Logement non conventionné	1999
1 RUE SAINT NICOLAS	4	4	2	0	1	1	0	0	PLS	2005
14 RUE DE LA TORTURE	10	10	0	4	3	3	0	0	PLUS	2000
12 RUE DE LA CHAPELLE DE LA CROIX	11	11	0	2	5	2	2	0	PLUS	2011
14 RUE DE LA CHAPELLE DE LA CROIX	11	11	0	2	5	2	2	0	PLUS	2011
152 GRAND'RUE	6	6	3	3	0	0	0	0	PLS	2008
14 RUE DE LA TORTURE	5	5	0	2	3	0	0	0	PLAI	2000
15 RUE CAPITO	1	0	0	0	0	0	1	0	Logement non conventionné	2011

11 RUE ETIENNE PERREAUD	12	12	2	4	3	3	0	0	PLS	2005
Total	150	137	13	41	44	41	11	0		
	Total Logements	Logts Conventionnés	T1	T2	T3	T4	T5	T6 et Plus	Financement	Mise en service
DOMIAL - HFA										
1 RUE DE LA REDOUTE	2	2	0	0	2	0	0	0	PLAI	2005
3 RUE DES CHEVALIERS	2	2	0	2	0	0	0	0	PLUS	2008
3 RUE DES CHEVALIERS	2	2	2	0	0	0	0	0	PLAI	2006
21 ROUTE DE FORSTHEIM	1	1	0	0	0	0	0	1	PLAI	2006
36 RUE DE L'AQUEDUC	6	6	0	0	3	3	0	0	PLS	2004
Total	13	13	2	2	5	3	0	1		
	Total Logements	Logts Conventionnés	T1	T2	T3	T4	T5	T6 et Plus	Financement	Mise en service
DOMIAL - HSA										
5 IMPASSE DES CHAMPS	1	1	1	0	0	0	0	0	PLAI	2001
4 RUE DE L'ABBAYE	4	4	0	2	2	0	0	0	PLUS	2002
42 RUE J.F. RAUSKI	14	14	0	3	7	4	0	0	PLUS	2003
42 RUE MARX	1	1	0	0	0	1	0	0	PLAI	2000
4 RUE MARX	1	1	0	0	0	1	0	0	PLAI	2000
43 RUE JEAN-FRANÇOIS RAUSKI	10	10	0	2	4	4	0	0	PLUS	2006
44 RUE J.F. RAUSKI	11	11	0	3	4	4	0	0	PLUS	2003
44 RUE MARX	1	1	0	0	0	1	0	0	PLAI	2000
46 RUE J.F. RAUSKI	15	15	0	4	8	3	0	0	PLUS	2003
41 RUE JEAN-FRANÇOIS RAUSKI	14	14	0	4	6	4	0	0	PLUS	2006
5 RUE DU DÉPÔT	2	2	1	0	0	1	0	0	PLAI	2002
52 ROUTE DE BISCHWILLER	16	16	0	5	6	4	0	1	PLUS	2006
6 IMPASSE DES CHAMPS	1	1	0	0	0	1	0	0	PLAI	2001
6 RUE DES PAPILLONS	2	2	0	2	0	0	0	0	PLAI	1997
RUE DU GÉNÉRAL LAFAYETTE	16	16	0	0	0	6	10	0	PLUS	1988
7 IMPASSE DES CHAMPS	1	1	1	0	0	0	0	0	PLAI	2001
7 RUE DE LA FILATURE	4	4	0	1	1	0	2	0	PLUS	2011
8 IMPASSE DES CHAMPS	1	1	1	0	0	0	0	0	PLAI	2001
9 RUE DES FOURMIS	6	6	0	0	0	0	6	0	PLUS	1985
4 IMPASSE DES CHAMPS	1	1	0	0	0	1	0	0	PLAI	2001
6 RUE DES PAPILLONS	9	9	0	5	3	1	0	0	PLUS	1997
9 IMPASSE DES CHAMPS	1	1	0	0	0	1	0	0	PLAI	2001
139 RUE DU CHÂTEAU FIAT	1	1	1	0	0	0	0	0	PLAI	2000
38 RUE MARX	1	1	0	0	0	1	0	0	PLAI	2000
7 RUE DE LA FILATURE	2	2	0	0	2	0	0	0	PLAI	2011
1 IMPASSE DES CHAMPS	2	2	0	0	0	1	0	1	PLAI	2001
11 IMPASSE DES CHAMPS	1	1	0	0	0	0	0	1	PLAI	2001
131 RUE DU CHÂTEAU FIAT	1	1	1	0	0	0	0	0	PLAI	2000
133 RUE DU CHÂTEAU FIAT	1	1	1	0	0	0	0	0	PLAI	2000
137 RUE DU CHÂTEAU FIAT	1	1	1	0	0	0	0	0	PLAI	2000
141 RUE DU CHÂTEAU FIAT	1	1	1	0	0	0	0	0	PLAI	2000
143 RUE DU CHÂTEAU FIAT	1	1	1	0	0	0	0	0	PLAI	2000
145 RUE DU CHÂTEAU FIAT	1	1	1	0	0	0	0	0	PLAI	2000
27 RUE DES AVIATEURS	14	14	5	2	4	2	1	0	PLUS	1995
3 ROUTE DE SCHWEIGHOUSE	1	1	0	0	0	0	0	1	PLAI	2011
135 RUE DU CHÂTEAU FIAT	1	1	1	0	0	0	0	0	PLAI	2000
3 IMPASSE DES CHAMPS	1	1	0	0	0	1	0	0	PLAI	2001
147 RUE DU CHÂTEAU FIAT	1	1	1	0	0	0	0	0	PLAI	2000
27 RUE DES AVIATEURS	4	4	1	2	0	0	1	0	PLAI	1995
24 RUE DU FOULON	1	1	0	0	0	0	0	1	PLAI	2011
2 RUE DE LA FOUINE	18	18	0	2	4	7	5	0	PLUS	2005
2 IMPASSE DES CHAMPS	1	1	1	0	0	0	0	0	PLAI	2001
17 GRAND'RUE	2	0	0	0	2	0	0	0	Logement non conventionné	1900
168 GRAND'RUE	2	0	0	1	0	0	1	0	Logement non conventionné	1900
149 RUE DU CHÂTEAU FIAT	1	1	1	0	0	0	0	0	PLAI	2000
Total	192	188	21	38	53	49	26	5		
	Total Logements	Logts Conventionnés	T1	T2	T3	T4	T5	T6 et Plus	Financement	Mise en service
Foncière Logement										
RUE DE LA MOS	9	9	0	1	6	2	0	0	PLS	2010
RUE DE WISSEMBOURG	22	22	0	3	11	8	0	0	PLS	2010
39 RUE DU FOULON	29	29	0	6	0	23	0	0	PLS	2011
Total	60	60	0	10	17	33	0	0		
	Total Logements	Logts Conventionnés	T1	T2	T3	T4	T5	T6 et Plus	Financement	Mise en service
ICF Nord-Est SAHLM										
5 EDMOND FLAMAND	1	1	0	0	1	0	0	0	PLUS	1940
6 EDMOND FLAMAND	1	0	0	0	0	0	1	0	Logement non conventionné	1940
8 GEORGES BURGER	1	0	0	0	0	0	1	0	Logement non conventionné	1940
8 EDMOND FLAMAND	1	0	0	0	0	1	0	0	Logement non conventionné	1940
73 DE STRASBOURG	2	0	0	0	0	0	2	0	Logement non conventionné	1940
6 GEORGES BURGER	1	0	0	0	0	0	1	0	Logement non conventionné	1940
6 DES MARAICHERS	1	1	0	0	0	0	1	0	PLUS	1940
2 EDMOND FLAMAND	1	1	0	0	0	1	0	0	PLUS	1940
1 EDMOND FLAMAND	1	1	0	0	1	0	0	0	PLUS	1940
4 GEORGES BURGER	1	1	0	0	0	0	1	0	PLUS	1940
2 DES MARAICHERS	1	1	0	0	0	1	0	0	PLUS	1940
2 GEORGES BURGER	1	1	0	0	0	0	1	0	PLUS	1940
7 EDMOND FLAMAND	1	1	0	0	1	0	0	0	PLUS	1940
3 EDMOND FLAMAND	1	1	0	0	1	0	0	0	PLUS	1940

4 DES MARAICHERS	1	1	0	0	0	0	1	0	PLUS	1940
4 EDMOND FLAMAND	1	1	0	0	0	1	0	0	PLUS	1940

Total	17	11	0	0	4	4	9	0		
Total Logements		Logts Conventionnés	T1	T2	T3	T4	T5	T6 et Plus	Financement	Mise en service

Immobilière 3F Alsace

22 WENDELIN RIHEL	1	1	0	0	0	1	0	0	PLS	2003
28 DE HOCHSTETT	1	1	0	0	0	0	1	0	PLS	2004
26 BAUDEL	1	1	0	0	0	1	0	0	PLS	2009
26 DE LA TEINTURERIE	11	11	0	0	7	3	1	0	PLUS	2009
26 DE HUTTENDORF	1	1	0	0	0	1	0	0	PLS	2004
26 DE HOCHSTETT	1	1	0	0	0	0	1	0	PLS	2004
26 WENDELIN RIHEL	1	1	0	0	0	1	0	0	PLS	2003
24 WENDELIN RIHEL	1	1	0	0	0	1	0	0	PLS	2003
24 DE HUTTENDORF	1	1	0	0	0	1	0	0	PLS	2004
28 DE HUTTENDORF	1	1	0	0	0	1	0	0	PLS	2004
24 BAUDEL	1	1	0	0	0	1	0	0	PLS	2009
22 DE HUTTENDORF	1	1	0	0	0	1	0	0	PLS	2004
22 DE HOCHSTETT	1	1	0	0	0	0	1	0	PLS	2004
22 BAUDEL	1	1	0	0	0	1	0	0	PLS	2009
21 WENDELIN RIHEL	1	1	0	0	0	1	0	0	PLS	2003
24 DE HOCHSTETT	1	1	0	0	0	0	1	0	PLS	2004
38 DE HUTTENDORF	1	1	0	0	0	0	1	0	PLS	2004
14 BAUDEL	1	1	0	0	0	1	0	0	PLS	2009
2 WENDELIN RIHEL	1	1	0	0	0	1	0	0	PLS	2003
4 DU DEPOT	13	13	0	3	8	2	0	0	PLS	2000
4 DE LA TEINTURERIE	1	1	0	0	0	1	0	0	PLS	2009
4 DE HUTTENDORF	1	1	0	0	0	0	1	0	PLS	2004
4 C RUE DU DEPOT	20	20	0	7	5	6	2	0	PLS	2000
4 DU FOULON	20	20	0	5	8	7	0	0	PLS	2005
4 A RUE DU DEPOT	11	11	0	3	0	8	0	0	PLS	2000
28 WENDELIN RIHEL	1	1	0	0	0	0	1	0	PLS	2003
36 DE HUTTENDORF	1	1	0	0	0	0	1	0	PLS	2004
34 DE HUTTENDORF	1	1	0	0	0	0	1	0	PLS	2004
32 DE HUTTENDORF	1	1	0	0	0	0	1	0	PLS	2004
3 WENDELIN RIHEL	2	2	0	0	0	1	1	0	PLS	2003
3 EMILE WALDTEUFEL	16	16	0	2	10	4	0	0	PLS	2005
3 DE HUTTENDORF	1	1	0	0	0	0	1	0	PLS	2004
4 B RUE DU DEPOT	19	19	0	5	13	1	0	0	PLS	2000
11 WENDELIN RIHEL	1	1	0	0	0	0	1	0	PLS	2003
14 WENDELIN RIHEL	1	1	0	0	0	1	0	0	PLS	2003
14 DE HUTTENDORF	1	1	0	0	0	1	0	0	PLS	2004
13 WENDELIN RIHEL	1	1	0	0	0	0	1	0	PLS	2003
13 DE HOCHSTETT	1	1	0	0	0	0	1	0	PLS	2004
12 WENDELIN RIHEL	1	1	0	0	0	1	0	0	PLS	2003
14 DE LA TEINTURERIE	11	11	0	0	7	3	1	0	PLUS	2009
12 BAUDEL	1	1	0	0	0	1	0	0	PLS	2009
16 DE HUTTENDORF	1	1	0	0	0	1	0	0	PLS	2004
11 DE HOCHSTETT	1	1	0	0	0	0	1	0	PLS	2004
1 WENDELIN RIHEL	1	1	0	0	0	1	0	0	PLS	2003
1 DU PRETEUR	20	20	0	5	8	7	0	0	PLS	2005
1 DE LA TRAVERSE	20	20	0	5	9	6	0	0	PLS	2005
1 DE LA TEINTURERIE	1	1	0	0	0	1	0	0	PLS	2009
43 DE HOCHSTETT	1	1	0	0	0	0	1	0	PLS	2004
12 DE LA TEINTURERIE	1	1	0	0	0	1	0	0	PLS	2009
18 SIGMUND BUND	16	16	0	2	10	4	0	0	PLS	2005
2 DU DEPOT	15	15	0	4	11	0	0	0	PLS	2000
2 DE LA TEINTURERIE	1	1	0	0	0	1	0	0	PLS	2009
2 DE HUTTENDORF	1	1	0	0	0	1	0	0	PLS	2004
2 DE HOCHSTETT	1	1	0	0	0	1	0	0	PLS	2004
2 BAUDEL	1	1	0	0	0	1	0	0	PLS	2009
19 WENDELIN RIHEL	1	1	0	0	0	1	0	0	PLS	2003
15 WENDELIN RIHEL	1	1	0	0	0	0	1	0	PLS	2003
18 WENDELIN RIHEL	1	1	0	0	0	0	1	0	PLS	2003
16 BAUDEL	1	1	0	0	0	1	0	0	PLS	2009
18 DE HUTTENDORF	1	1	0	0	0	1	0	0	PLS	2004
18 DE HOCHSTETT	1	1	0	0	0	1	0	0	PLS	2004
18 BAUDEL	1	1	0	0	0	1	0	0	PLS	2009
17 WENDELIN RIHEL	1	1	0	0	0	0	1	0	PLS	2003
16 WENDELIN RIHEL	1	1	0	0	0	0	1	0	PLS	2003
2 SIGMUND BUND	19	19	0	4	10	4	1	0	PLS	2005
19 DE L'INDIGO	17	17	0	4	9	4	0	0	PLS	2003
8 WENDELIN RIHEL	1	1	0	0	0	1	0	0	PLS	2003
9 WENDELIN RIHEL	1	1	0	0	0	0	1	0	PLS	2003
8 DE LA TEINTURERIE	1	1	0	0	0	1	0	0	PLS	2009
8 DE LA DÉCAPOLE	26	26	0	14	10	1	1	0	PLUS	2009
7 WENDELIN RIHEL	1	1	0	0	0	0	1	0	PLS	2003
6 DE LA TEINTURERIE	1	1	0	0	0	1	0	0	PLS	2009
5 WENDELIN RIHEL	1	1	0	0	0	1	0	0	PLS	2003
5 EMILE WALDTEUFEL	19	19	0	4	10	4	1	0	PLS	2005
4 WENDELIN RIHEL	1	1	0	0	0	0	1	0	PLS	2003
6 WENDELIN RIHEL	1	1	0	0	0	0	1	0	PLS	2003
41 DE HOCHSTETT	1	1	0	0	0	0	1	0	PLS	2004
Total	335	335	0	67	135	100	33	0		
Total Logements		Logts Conventionnés	T1	T2	T3	T4	T5	T6 et Plus	Financement	Mise en service

Le Nouveau Logis de l'Est

9 RUE DU COLONEL PAULUS	12	12	0	0	5	5	2	0	PLUS	1993
2 A RUE DU GENERAL COURBASSIE	1	1	0	0	0	0	1	0	PLUS	1995

2 RUE DU GENERAL COURBASSIER	1	1
22 A RUE DU GENERAL COURBASSIE	1	1
22 RUE DU GENERAL COURBASSIER	1	1
24 A RUE DU GENERAL COURBASSIE	1	1
26 A RUE DU GENERAL COURBASSIE	1	1
18 RUE DU GENERAL COURBASSIER	1	1
26 RUE DU GENERAL COURBASSIER	1	1
24 RUE DU GENERAL COURBASSIER	1	1
12 A RUE DU GENERAL COURBASSIE	1	1
18 A RUE DU GENERAL COURBASSIE	1	1
1 RUE DU PREFET LEZAY MARNEZI	14	14
1 RUE DES HORTICULTEURS	20	20
12 RUE DU GENERAL COURBASSIER	1	1
12 RUE DU PREFET LEZAY MARNEZI	20	20
14 A RUE DU GENERAL COURBASSIE	1	1
14 RUE DU GENERAL COURBASSIER	1	1
16 A RUE DU GENERAL COURBASSIE	1	1
16 RUE DU GENERAL COURBASSIER	1	1
Total	82	82

Total Logements	Logts Conventionnés
-----------------	---------------------

0	0	0	0	1	0
0	0	0	1	0	0
0	0	0	1	0	0
0	0	0	1	0	0
0	0	0	1	0	0
0	0	0	0	1	0
0	0	0	1	0	0
0	0	0	1	0	0
0	0	0	1	0	0
0	0	0	1	0	0
0	0	0	0	0	1
0	2	5	4	3	0
0	5	11	4	0	0
0	0	0	0	0	1
0	0	11	4	5	0
0	0	0	1	0	0
0	0	0	1	0	0
0	0	0	0	1	0
0	0	0	1	0	0
0	7	32	27	14	2

T1	T2	T3	T4	T5	T6 et Plus
----	----	----	----	----	------------

PLUS	1995
PLUS	1995
PLUS	1995
PLUS	1995
PLUS	1995
PLUS	1995
PLUS	1995
PLUS	1995
PLUS	1995
PLUS	1995
PLUS	1993
PLUS	2003
PLUS	1995
PLUS	1993
PLUS	1995
PLUS	1995
PLUS	1995
PLUS	1995

Financement

NEOLIA

3 BOULEVARD TRUTTMANN	1	0
Total	1	0

Total Logements	Logts Conventionnés
--------------------	------------------------

0	0	0	0	1	0
0	0	0	0	1	0

T1	T2	T3	T4	T5	T6 et Plus
----	----	----	----	----	------------

Logement non conventionné	1900
---------------------------	------

Financement

Opus 67

4 RUE DES ACACIAS	1	1
38 RUE ETTORE BUGATTI	1	1
4 IMPASSE DE LA FERME STRITTEN	1	1
4 RUE DE LA PISCINE	29	29
38 RUE DES CARRIERES	29	29
4 RUE DES CARRIERES	28	28
4 RUE DES MORILLES	1	1
4 RUE DES SAPEURS	1	1
36 RUE ETTORE BUGATTI	1	1
4 RUE EGLISE ST JOSEPH	6	6
3 IMPASSE DE LA FERME STRITTEN	1	1
4 RUE THOMAS BECQUET	24	24
42 RUE DES CARRIERES	16	16
4 RUE DES TULIPES	4	4
34 RUE ETTORE BUGATTI	1	1
32 RUE ETTORE BUGATTI	1	1
3 RUE ETTORE BUGATTI	1	1
3 RUE DES MORILLES	6	6
3 RUE DES ACACIAS	1	1
28 RUE ETTORE BUGATTI	1	1
28 RUE DES FOUGERES	6	6
26 RUE ETTORE BUGATTI	1	1
26 RUE DES FOUGERES	6	6
24 RUE ETTORE BUGATTI	1	1
24 RUE DES FOUGERES	6	6
22 RUE EGLISE ST JOSEPH	6	6
42 RUE DES TULIPES	6	6
6 RUE THOMAS BECQUET	24	24
3 RUE DES FOUGERES	6	6
6 RUE DES MORILLES	1	1
9 RUE DU MAIRE ANDRE TRABAND	10	10
9 RUE DES ACACIAS	1	1
8 RUE THOMAS BECQUET	24	24
8 RUE DES SAPEURS	1	1
8 RUE DES MORILLES	1	1
8 RUE DES ACACIAS	1	1
73 ROUTE DE STRASBOURG	17	17
7 RUE DU PEUPLIER	1	1
7 RUE DU MAIRE ANDRE TRABAND	10	10
7 RUE DES ACACIAS	1	1
7 IMPASSE DE LA FERME STRITTEN	1	1
23 RUE DU MAIRE ANDRE TRABAND	10	10
6 RUE DES SAPEURS	1	1
22 RUE DES SAPEURS	1	1
44 RUE DES CARRIERES	16	16
6 RUE DES CULTIVATEURS	15	15
6 RUE DES AVIATEURS	19	19
6 RUE DES ACACIAS	1	1
6 RUE DE LA PISCINE	29	29
6 IMPASSE DE LA FERME STRITTEN	1	1
5 RUE DU MAIRE ANDRE TRABAND	10	10
5 RUE DES MORILLES	6	6
5 RUE DES ACACIAS	1	1
5 IMPASSE DE LA FERME STRITTEN	1	1
48 RUE DES CARRIERES	16	16
46 RUE DES TULIPES	4	4
46 RUE DES CARRIERES	16	16
44 RUE DES TULIPES	6	6
6 RUE EGLISE ST JOSEPH	6	6
13 RUE DU MAIRE ANDRE TRABAND	15	15
19 RUE DU MAIRE ANDRE TRABAND	10	10
18 RUE EGLISE ST JOSEPH	6	6

0	0	0	1	0	0
0	0	0	1	0	0
0	0	0	1	0	0
0	0	22	7	0	0
0	10	4	11	4	0
0	9	4	10	5	0
0	0	0	1	0	0
0	0	0	0	1	0
0	0	0	0	1	0
0	0	3	0	3	0
0	0	0	0	0	1
0	8	8	0	8	0
0	1	15	0	0	0
0	2	0	2	0	0
0	0	0	0	1	0
0	0	0	1	0	0
0	0	0	0	0	1
0	0	3	0	3	0
0	0	0	1	0	0
0	0	0	1	0	0
0	0	3	0	3	0
0	0	0	1	0	0
0	0	3	0	3	0
0	0	0	1	0	0
0	0	3	0	3	0
0	0	0	1	0	0
0	0	3	0	3	0
0	0	0	6	0	0
0	0	4	1	1	0
0	0	16	8	0	0
0	0	3	0	3	0
0	0	0	1	0	0
0	5	5	0	0	0
0	0	0	1	0	0
0	8	8	8	0	0
0	0	0	0	1	0
0	0	0	1	0	0
0	0	0	0	1	0
0	3	7	6	1	0
0	0	0	0	1	0
0	5	5	0	0	0
0	0	0	1	0	0
0	0	0	0	1	0
0	0	0	10	0	0
0	0	0	0	1	0
0	0	0	1	0	0
0	1	15	0	0	0
0	10	2	3	0	0
0	6	9	3	1	0
0	0	0	0	1	0
0	0	22	7	0	0
0	0	0	0	1	0
5	0	0	5	0	0
0	0	3	0	3	0
0	0	0	1	0	0
0	0	0	1	0	0
0	2	0	14	0	0
0	2	0	2	0	0
0	2	0	14	0	0
0	0	4	1	1	0
0	0	3	0	3	0
0	5	10	0	0	0
0	5	5	0	0	0
0	0	3	0	3	0

PLUS	1984
PLAI	1991
PLAI	2005
PLUS	1973
PLUS	1975
PLUS	1975
PLUS	2012
PLUS	1995
PLAI	1991
PLUS	1964
PLAI	2005
PLUS	1971
PLUS	1977
PLUS	2005
PLAI	1991
PLAI	1991
PLAI	1991
PLUS	1965
PLUS	1983
PLAI	1991
PLUS	1964
PLAI	1991
PLUS	1964
PLAI	1991
PLUS	1964
PLUS	1965
PLUS	2005
PLUS	1971
PLUS	1964
PLUS	2012
PLUS	1955
PLUS	1983
PLUS	1971
PLUS	1995
PLUS	2012
PLUS	1984
PLUS	2012
PLUS	1983
PLUS	1955
PLUS	1983
PLAI	2005
PLUS	1959
PLUS	1995
PLUS	1995
PLUS	1995
PLUS	1977
PLUS	1995
PLUS	2012
PLUS	1984
PLUS	1973
PLAI	2005
PLUS	1955
PLUS	1965
PLUS	1983
PLAI	2005
PLUS	1977
PLUS	2005
PLUS	1977
PLUS	2005
PLUS	1964
PLUS	1955
PLUS	1959
PLUS	1965

18 RUE DES SAPEURS	1	1
18 RUE DES MORILLES	1	1
18 RUE DES FOUGERES	6	6
17 RUE DU MAIRE ANDRE TRABAND	10	10
16 RUE EGLISE ST JOSEPH	6	6
16 RUE DES SAPEURS	1	1
16 RUE DES MORILLES	1	1
15 RUE DU MAIRE ANDRE TRABAND	10	10
146 GRAND RUE	2	2
14 RUE DES SAPEURS	1	1
14 RUE DES MORILLES	1	1
1A IMPASSE DE LA FERME STRITTEN	1	1
11 RUE DU MAIRE ANDRE TRABAND	10	10
1 RUE DE LA TORTURE	6	6
1 RUE DES ACACIAS	2	2
1 RUE DES MORILLES	7	7
1 RUE DES SAPEURS	1	1
1 RUE EGLISE ST JOSEPH	6	6
14 RUE DE L'EGLISE ST JOSEPH	9	9
11 RUE DES ACACIAS	1	1
13A RUE ALCIDE DE GASPERI	14	14
12 RUE DES ACACIAS	1	1
12 RUE DES MORILLES	1	1
24 RUE DES SAPEURS	1	1
13 RUE ALCIDE DE GASPERI	14	14
22 RUE DES MORILLES	6	6
13 RUE DES ACACIAS	1	1
1 RUE ETTORE BUGATTI	1	1
1L RUE ETTORE BUGATTI	1	1
12 RUE DES SAPEURS	1	1
1A RUE DE LA FOUINE	1	1
2 RUE THOMAS BECQUET	24	24
2 RUE EGLISE ST JOSEPH	6	6
21 RUE DU MAIRE ANDRE TRABAND	10	10
2 RUE DES SAPEURS	2	2
2 RUE DES MORILLES	2	2
2 RUE DES FOUGERES	6	6
2 RUE DES ACACIAS	1	1
1M RUE ETTORE BUGATTI	1	1
1K RUE ETTORE BUGATTI	1	1
1J RUE ETTORE BUGATTI	1	1
1I RUE ETTORE BUGATTI	1	1
1H RUE ETTORE BUGATTI	1	1
1B RUE DE LA FOUINE	1	1
1A RUE DE LA TORTURE	2	2
1A RUE ETTORE BUGATTI	1	1
2 IMPASSE DE LA FERME STRITTEN	1	1
1B IMPASSE DE LA FERME STRITTEN	1	1
1G RUE ETTORE BUGATTI	1	1
1B RUE ETTORE BUGATTI	1	1
1C RUE DE LA FOUINE	1	1
1C RUE ETTORE BUGATTI	1	1
1F RUE DE LA FOUINE	1	1
1D RUE ETTORE BUGATTI	1	1
1E RUE DE LA FOUINE	1	1
1E RUE ETTORE BUGATTI	1	1
1D RUE DE LA FOUINE	1	1
1F RUE ETTORE BUGATTI	1	1

Total	672	672
Total Logements		Logts Conventionnés

SIBAR

4 AVENUE DU PROFESSEUR	7	7
4 AVENUE LERICHE	3	3
4 AVENUE RENE LERICHE	1	1
47 RUE DU PRÉFET LEZAY MARNESIA	6	6
5 RUE DES PAPILLONS	10	10
8 AVENUE DU PROFESSEUR	14	14
6 AVENUE DU PROFESSEUR	11	11
7 RUE DES PAPILLONS	10	10
12 AVENUE DU PROFESSEUR	4	4
3 RUE DES PAPILLONS	10	10
51 BOULEVARD LERICHE	6	6
22 AVENUE DU PROFESSEUR	1	1
2 AVENUE DU PROFESSEUR LERICHE	1	1
18 AVENUE LERICHE	1	1
16 AVENUE DU PROFESSEUR	1	1
14 AVENUE DU PROFESSEUR LERICHE	1	1
14 AVENUE DU PROF. RENE LERICHE	1	1
1 RUE DES PAPILLONS	10	10
1 AVENUE DU PROFESSEUR RENE	1	1
1 AVENUE DU PROFESSEUR	13	13
24 RUE DU PROF. RENE LERICHE	1	1
14 AVENUE DU PROFESSEUR	2	2

Total	115	115
	Total	Logts
	Logements	Conventionnés

SIIHE

2 DE LA HERSE	3	3
---------------	---	---

0	0	0	1	0	0
0	0	0	1	0	0
0	0	0	6	0	0
0	0	5	5	0	0
0	0	0	6	0	0
0	0	0	1	0	0
0	0	0	0	1	0
0	5	5	0	0	0
0	0	1	0	1	0
0	0	0	1	0	0
0	0	0	0	1	0
0	0	1	0	0	0
5	0	0	5	0	0
0	0	0	6	0	0
0	0	0	2	0	0
0	0	0	7	0	0
0	0	1	0	0	0
0	0	0	6	0	0
1	2	3	3	0	0
0	0	0	1	0	0
0	6	4	4	0	0
0	0	0	1	0	0
0	0	0	1	0	0
0	0	1	0	0	0
0	4	8	2	0	0
0	0	0	6	0	0
0	0	0	1	0	0
1	0	0	0	0	0
0	0	0	0	1	0
0	0	1	0	0	0
0	0	0	1	0	0
0	0	16	8	0	0
0	0	3	0	3	0
0	5	5	0	0	0
0	0	0	1	1	0
0	0	0	0	2	0
0	0	0	6	0	0
0	0	0	1	0	0
0	1	0	0	0	0
0	1	0	0	0	0
0	0	0	0	1	0
0	1	0	0	0	0
0	0	0	1	0	0
0	0	0	1	0	0
0	1	1	0	0	0
1	0	0	0	0	0
1	0	0	0	0	0
0	0	1	0	0	0
1	0	0	0	0	0
0	0	0	1	0	0
1	0	0	0	0	0
0	0	0	0	0	0
0	0	0	1	0	0
0	0	0	0	1	0
0	0	0	0	0	0
0	0	1	0	0	0
0	0	0	0	0	0
0	0	1	0	0	0
0	0	0	0	0	0
0	0	1	0	0	0
0	0	0	0	0	0
0	0	1	0	0	0
0	0	0	0	0	0
0	0	1	0	0	0

16	110	251	223	70	2
T1	T2	T3	T4	T5	T6 et Plus

0	2	2	3	0	0
0	1	1	0	1	0
0	0	1	0	0	0
0	1	2	3	0	0
0	0	0	5	5	0
0	4	5	4	1	0
0	3	4	3	1	0
0	0	0	5	5	0
0	0	0	4	0	0
0	0	0	5	5	0
0	1	2	2	1	0
0	0	0	1	0	0
0	0	0	1	0	0
0	0	0	1	0	0
0	0	0	1	0	0
0	0	0	1	0	0
0	0	0	5	5	0
0	0	1	0	0	0
0	4	4	4	1	0
0	0	0	1	0	0
0	0	0	2	0	0

0	16	22	52	25	0
T1	T2	T3	T4	T5	T6 et Plus

PLUS	1995
PLUS	2012
PLUS	1964
PLUS	1959
PLUS	1965
PLUS	1995
PLUS	2012
PLUS	1959
PLUS	2008
PLUS	1995
PLUS	2012
PLAI	2005
PLUS	1955
PLUS	2005
PLUS	1983
PLUS	1964
PLUS	1995
PLUS	1964
PLUS	2012
PLUS	1983
PLUS	2002
PLUS	1984
PLUS	2012
PLUS	1995
PLUS	2002
PLUS	1965
PLUS	1983
PLAI	2000
PLAI	2000
PLUS	1995
PLUS	2012
PLUS	1971
PLUS	1965
PLUS	1959
PLUS	1995
PLUS	2012
PLUS	1964
PLUS	1984
PLAI	2000
PLAI	2000
PLAI	2000
PLAI	2000
PLUS	2012
PLUS	2008
PLAI	2000
PLAI	2005
PLAI	2005
PLAI	2000
PLAI	2000
PLUS	2012
PLUS	2000
PLUS	2012
PLUS	2000
PLUS	2012
PLAI	2000

Financement

PLUS	1995
PLUS	1995
PLUS	1995
PLUS	2011
PLUS	1976
PLUS	1995
PLUS	1995
PLUS	1976
PLUS	1994
PLUS	1958
PLUS	2011
PLUS	1996
PLUS	1994
PLUS	1994
PLUS	1994
PLUS	1994
PLUS	1994
PLUS	1976
PLUS	1995
PLUS	1995
PLUS	1996
PLUS	1994

Financement

	Total	3	3	1	1	0	1	0	0		
		Total Logements	Logts Conventionnés	T1	T2	T3	T4	T5	T6 et Plus	Financement	Mise en service
SNI EAM											
2 RUE DU RAIL		10	10	0	0	1	4	5	0	PLUS	1982
4 RUE DU RAIL		10	10	0	0	1	4	5	0	PLUS	1982
3 PLACE DES DOMINICAINS		15	15	0	0	1	9	5	0	PLUS	1991
26 RUE DU PREF LEZAY MARNEZIA		15	15	0	0	2	6	5	2	PLUS	1987
1 PLACE DES DOMINICAINS		14	14	0	0	0	7	7	0	PLUS	1991
28 RUE DU PREF LEZAY MARNEZIA		15	15	0	0	1	6	7	1	PLUS	1987
Total		79	79	0	0	6	36	34	3		
Total Haguenau		1719	1695	53	292	569	569	223	13		

Hatten

	Total Logements	Logts Conventionnés	T1	T2	T3	T4	T5	T6 et Plus	Financement	Mise en service
Opus 67										
15 RUE DU 19 MARS	1	1	0	0	1	0	0	0	PLUS	1980
9 RUE DU 19 MARS	1	1	0	0	0	1	0	0	PLUS	1980
8 RUE DU 19 MARS	1	1	0	0	0	1	0	0	PLUS	1980
7 RUE DU 19 MARS	1	1	0	0	0	1	0	0	PLUS	1980
7 RUE DE CHATEAUPONSAC	6	6	0	0	0	6	0	0	PLUS	1964
6 RUE DU 19 MARS	1	1	0	0	0	0	1	0	PLUS	1980
5 RUE DU 19 MARS	8	8	0	0	1	4	3	0	PLUS	1976
3 RUE DU 19 MARS	11	11	0	4	6	1	0	0	PLUS	1976
5 RUE DE CHATEAUPONSAC	6	6	0	0	6	0	0	0	PLUS	1964
4 RUE DU 19 MARS	7	7	0	0	2	5	0	0	PLUS	1976
1 RUE DU 19 MARS	1	1	0	0	0	0	1	0	PLUS	1980
21 RUE DU 19 MARS	1	1	0	0	0	1	0	0	PLUS	1980
19 RUE DU 19 MARS	1	1	0	0	0	0	1	0	PLUS	1980
16 RUE DU 19 MARS	1	1	0	0	1	0	0	0	PLUS	1980
17 RUE DU 19 MARS	1	1	0	0	1	0	0	0	PLUS	1980
13 RUE DU 19 MARS	1	1	0	0	0	1	0	0	PLUS	1980
12 RUE DU 19 MARS	1	1	0	0	0	1	0	0	PLUS	1980
11 RUE DU 19 MARS	1	1	0	0	0	1	0	0	PLUS	1980
22 RUE DU 19 MARS	1	1	0	0	0	1	0	0	PLUS	1980
Total	52	52	0	4	18	24	6	0		
Total Hatten	52	52	0	4	18	24	6	0		

Huttendorf

	Total Logements	Logts Conventionnés	T1	T2	T3	T4	T5	T6 et Plus	Financement	Mise en service
SIBAR										
7 RUE DE L'ECOLE	2	2	0	0	2	0	0	0	PLUS	2006
Total	2	2	0	0	2	0	0	0		
Total Huttendorf	2	2	0	0	2	0	0	0		

Lampertsloch

	Total Logements	Logts Conventionnés	T1	T2	T3	T4	T5	T6 et Plus	Financement	Mise en service
Opus 67										
1 IMPASSE DE LA NOUVELLE ECOLE	3	3	0	1	2	0	0	0	PLUS	2006
Total	3	3	0	1	2	0	0	0		
Total Lampertsloch	3	3	0	1	2	0	0	0		

Langensoultzbach

	Total Logements	Logts Conventionnés	T1	T2	T3	T4	T5	T6 et Plus	Financement	Mise en service
Opus 67										
5 RUE DES ACACIAS	1	1	0	0	1	0	0	0	PLUS	1981
8 RUE DU MUGUET	1	1	0	0	0	0	1	0	PLUS	1981
24 RUE DES ACACIAS	1	1	0	0	1	0	0	0	PLUS	1981
27 RUE DE WOERTH	1	1	0	0	1	0	0	0	PLUS	1981
3 RUE DES ACACIAS	1	1	0	0	1	0	0	0	PLUS	1981
4 RUE DES PEUPLIERS	1	1	0	0	1	0	0	0	PLUS	1981
4 RUE DU MUGUET	1	1	0	0	0	0	1	0	PLUS	1981
5 RUE DE WOERTH	1	1	0	0	0	1	0	0	PLUS	1981
6 RUE DES ACACIAS	1	1	0	0	0	1	0	0	PLUS	1981
6 RUE DES PEUPLIERS	1	1	0	0	1	0	0	0	PLUS	1981
7 RUE DE WOERTH	1	1	0	0	0	1	0	0	PLUS	1981
7 RUE DES ACACIAS	1	1	0	0	1	0	0	0	PLUS	1981
23 RUE DE WOERTH	1	1	0	0	1	0	0	0	PLUS	1981
8 RUE DES PEUPLIERS	1	1	0	0	1	0	0	0	PLUS	1981

2 RUE DU MUGUET	1	1
9 RUE DE WOERTH	1	1
8 RUE DES ACACIAS	1	1
13 RUE DE WOERTH	1	1
1 RUE DES ACACIAS	2	2
1 RUE DU MUGUET	1	1
11 RUE DE WOERTH	1	1
22 RUE DES ACACIAS	1	1
12 RUE DU MUGUET	1	1
13 RUE DES ACACIAS	1	1
14 RUE DES ACACIAS	1	1
14 RUE DU MUGUET	1	1
21 RUE DE WOERTH	1	1
16 RUE DES ACACIAS	1	1
17 RUE DE WOERTH	1	1
12 RUE DES ACACIAS	1	1
18 RUE DES ACACIAS	1	1
19 RUE DE WOERTH	1	1
2 RUE DES ACACIAS	1	1
15 RUE DES ACACIAS	1	1
Total	35	35
Total Langensoultzbach	35	35

[illegible][illegible]

Mertzwiller

	Total Logements	Logts Conventionnés	T1	T2	T3	T4	T5	T6 et Plus	Financement	Mise en service
Batigère Nord-Est										
3 RUE DES ALOUETTES	1	1	0	0	0	0	1	0	PLUS	2004
Total	1	1	0	0	0	0	1	0		

			Total Logements	Logts Conventionnés	T1	T2	T3	T4	T5	T6 et Plus	Financement	Mise en service
DOMIAL - HSA												
3 RUE DE LA FORÊT	1	1		0	0	0	1	0	0		PLUS	1990
9 RUE DE LA FORÊT	1	1		0	0	0	1	0	0		PLUS	1990
8 RUE DE LA FORÊT	1	1		0	0	0	0	1	0		PLUS	1990
7 RUE DE LA FORÊT	1	1		0	0	0	0	1	0		PLUS	1990
6 RUE DE LA FORÊT	1	1		0	0	0	0	1	0		PLUS	1990
5 RUE DE LA FORÊT	1	1		0	0	0	0	1	0		PLUS	1990
4 RUE DE LA FORÊT	1	1		0	0	0	1	0	0		PLUS	1990
1 RUE DE LA FORÊT	2	2		0	0	0	2	0	0		PLUS	1990
16 RUE DE LA FORÊT	1	1		0	0	0	1	0	0		PLUS	1990
15 RUE DE LA FORÊT	1	1		0	0	0	1	0	0		PLUS	1990
14 RUE DE LA FORÊT	1	1		0	0	0	1	0	0		PLUS	1990
13 RUE DE LA FORÊT	1	1		0	0	0	1	0	0		PLUS	1990
12 RUE DE LA FORÊT	1	1		0	0	0	1	0	0		PLUS	1990
11 RUE DE LA FORÊT	1	1		0	0	0	0	1	0		PLUS	1990
2 RUE DE LA FORÊT	1	1		0	0	0	1	0	0		PLUS	1990
Total	16	16		0	0	0	11	5	0			
			Total Logements	Logts Conventionnés	T1	T2	T3	T4	T5	T6 et Plus	Financement	Mise en service

Opus 67												
2 RUE DES ALOUETTES	1	1		0	0	0	0	1	0		PLUS	1994
8 RUE DES ALOUETTES	1	1		0	0	0	0	1	0		PLUS	1994
7 RUE DES GENETS	6	6		0	0	2	4	0	0		PLUS	1995
5 RUE DES GENETS	6	6		0	0	2	4	0	0		PLUS	1995
4 RUE DES PRIMEVERES	12	12		0	3	3	3	3	0		PLUS	1970
4 RUE DES GENETS	6	6		0	3	2	0	1	0		PLUS	1994
3 RUE DES GENETS	5	5		0	3	0	2	0	0		PLUS	1994
22 RUE DES PRES	5	5		0	0	2	3	0	0		PLUS	1975
2 RUE DES PRES	5	5		0	2	0	0	3	0		PLUS	1975
9 RUE DES GENETS	6	6		0	3	2	0	1	0		PLUS	1995
18 RUE DES PRES	5	5		0	0	2	3	0	0		PLUS	1975
16 RUE DES PRES	5	5		0	2	0	0	3	0		PLUS	1975
2 RUE DES PRIMEVERES	12	12		0	3	6	3	0	0		PLUS	1970
Total	75	75		0	19	21	22	13	0			
Total Mertzwiller	92	92		0	19	21	33	19	0			

Morsbronn-les-Bains

		Total Logements	Logts Conventionnés	T1	T2	T3	T4	T5	T6 et Plus	Financement	Mise en service
DOMIAL - HSA											
35 RUE PRINCIPALE		1	1	0	0	0	0	1	0	PLAI	2004
Total		1	1	0	0	0	0	1	0		
Total Morsbronn-les-Bains		1	1	0	0	0	0	1	0		

Morschwiller

	Total Logements	Logts Conventionnés	T1	T2	T3	T4	T5	T6 et Plus	Financement	Mise en service
DOMIAL - HSA										
RÉSIDENCE ST ULRICH	5	5	0	0	3	1	1	0	PLUS	2012
RÉSIDENCE ST ULRICH	1	1	0	0	1	0	0	0	PLAI	2012
Total	6	6	0	0	4	1	1	0		
Total Morschwiller	6	6	0	0	4	1	1	0		

Niederbronn-les-Bains

	Total Logements	Logts Conventionnés	T1	T2	T3	T4	T5	T6 et Plus	Financement	Mise en service
DOMIAL - HSA										
1 RUE DE L'INDUSTRIE	12	12	0	4	5	3	0	0	PLUS	2005
62 RUE DU GÉNÉRAL DE GAULLE	1	1	0	0	0	1	0	0	PLAI	2011
7A RUE DE LA CHAPELLE	1	1	1	0	0	0	0	0	PLAI	2002
7B RUE DE LA CHAPELLE	1	1	0	0	0	1	0	0	PLAI	2002
Total	15	15	1	4	5	5	0	0		
	Total Logements	Logts Conventionnés	T1	T2	T3	T4	T5	T6 et Plus	Financement	Mise en service

Le Nouveau Logis de l'Est										
1 RUE DES SOEURS EPPINGER	9	9	0	7	2	0	0	0	PLUS	1986
Total	9	9	0	7	2	0	0	0		

	Total Logements	Logts Conventionnés	T1	T2	T3	T4	T5	T6 et Plus	Financement	Mise en service
Opus 67										
8 RUE DE LA CONCORDE	4	4	0	0	0	4	0	0	PLUS	1933
4 RUE DES CHALETs	8	8	0	0	8	0	0	0	PLUS	1962
9 RUE PHILIPPE V DE HANAU	4	4	0	1	1	2	0	0	PLUS	1997
5 RUE BELLE VUE	8	8	2	6	0	0	0	0	PLUS	1994
18 RUE DE LA CONCORDE	4	4	0	4	0	0	0	0	PLUS	1933
6 RUE DES CHALETs	8	8	0	0	4	4	0	0	PLUS	1962
6 RUE PHILIPPE V DE HANAU	2	2	0	0	1	1	0	0	PLAI	1997
6 RUE PHILIPPE V DE HANAU	2	2	0	1	0	1	0	0	PLUS	1997
7 RUE PHILIPPE V DE HANAU	4	4	0	2	1	1	0	0	PLUS	1997
8 RUE DES CHALETs	6	6	0	0	6	0	0	0	PLUS	1962
3 RUE SUZANNE DE DIETRICH	5	5	0	2	1	1	1	0	PLUS	1997
7 RUE PHILIPPE V DE HANAU	2	2	0	0	1	0	1	0	PLAI	1997
3 RUE DES CHALETs	4	4	0	4	0	0	0	0	PLUS	1962
2 RUE DES CHALETs	8	8	0	0	4	4	0	0	PLUS	1962
16 RUE DE LA CONCORDE	2	2	0	0	2	0	0	0	PLUS	1933
14 RUE DE LA CONCORDE	2	2	0	0	2	0	0	0	PLUS	1933
12 RUE DE LA CONCORDE	2	2	0	0	2	0	0	0	PLUS	1933
1 RUE SUZANNE DE DIETRICH	5	5	0	2	1	1	1	0	PLUS	1997
1 RUE SUZANNE DE DIETRICH	1	1	0	0	1	0	0	0	PLAI	1997
1 RUE DES CHALETs	10	10	0	0	6	4	0	0	PLUS	1962
1 RUE DE LA CONCORDE	2	2	0	0	2	0	0	0	PLUS	1933
23 RUE DES GENETS	6	6	0	0	0	3	3	0	PLUS	1998
3 RUE SUZANNE DE DIETRICH	1	1	0	0	1	0	0	0	PLAI	1997
Total	100	100	2	22	44	26	6	0		
Total Niederbronn-les-Bains	124	124	3	33	51	31	6	0		

Niedermodern

	Total Logements	Logts Conventionnés	T1	T2	T3	T4	T5	T6 et Plus	Financement	Mise en service
Le Nouveau Logis de l'Est										
8 GRAND RUE	5	5	0	0	4	1	0	0	PLAI	2010
8 GRAND RUE	14	14	0	0	0	10	4	0	PLUS	2010
Total	19	19	0	0	4	11	4	0		
Total Niedermodern	19	19	0	0	4	11	4	0		

Niederschaeffolsheim

	Total Logements	Logts Conventionnés	T1	T2	T3	T4	T5	T6 et Plus	Financement	Mise en service
SIBAR										
1 RUE DES TULIPES	6	6	0	0	4	2	0	0	PLUS	2012
1A RUE DES TULIPES	1	1	0	0	0	1	0	0	PLUS	2012
1B RUE DES TULIPES	6	6	0	0	4	2	0	0	PLUS	2012
Total	13	13	0	0	8	5	0	0		
Total Niederschaeffolsheim	13	13	0	0	8	5	0	0		

Oberbronn

	Total Logements	Logts Conventionnés	T1	T2	T3	T4	T5	T6 et Plus	Financement	Mise en service
Opus 67										
17 CITE EICHELBACH	6	6	0	0	6	0	0	0	PLUS	1998
17 RUE DES FONTAINES	2	2	0	1	1	0	0	0	PLAI	2002
Total	8	8	0	1	7	0	0	0		
Total Oberbronn	8	8	0	1	7	0	0	0		

Oberdorf-Spachbach

	Total Logements	Logts Conventionnés	T1	T2	T3	T4	T5	T6 et Plus	Financement	Mise en service
Opus 67										
27 A RUE DE L'EGLISE	4	4	0	1	2	1	0	0	PLUS	2001
27 B RUE DE L'EGLISE	4	4	0	1	2	1	0	0	PLUS	2001
27 C RUE DE L'EGLISE	2	2	0	1	0	1	0	0	PLAI	2001
Total	10	10	0	3	4	3	0	0		
Total Oberdorf-Spachbach	10	10	0	3	4	3	0	0		

Pfaffenhoffen

	Total Logements	Logts Conventionnés	T1	T2	T3	T4	T5	T6 et Plus	Financement	Mise en service
DOMIAL - HFA										
3 RUE DES BOUVREUILS	11	11	3	2	4	2	0	0	PLS	2001
9 ALLÉE DE L'ETANG	1	1	0	0	0	0	1	0	PLUS	2006
7 ALLÉE DE L'ETANG	1	1	0	0	0	0	1	0	PLUS	2006
5 ALLÉE DE L'ETANG	1	1	0	0	0	0	1	0	PLUS	2006
4 RUE DES BOUVREUILS	11	11	3	2	4	2	0	0	PLS	2001
34 RUE DE SAVERNE	4	4	0	0	2	2	0	0	PLUS	2003
32 RUE DE SAVERNE	4	4	0	4	0	0	0	0	PLUS	2003
3 RUE DE SAVERNE	4	4	0	0	4	0	0	0	PLUS	2003
3 ALLÉE DE L'ETANG	1	1	0	0	0	1	0	0	PLUS	2006
2 RUE DES BOUVREUILS	11	11	3	2	4	2	0	0	PLS	2001
15 ALLÉE DE L'ETANG	1	1	0	0	0	1	0	0	PLUS	2006
13 ALLÉE DE L'ETANG	1	1	0	0	0	1	0	0	PLUS	2006
11 ALLÉE DE L'ETANG	1	1	0	0	0	0	1	0	PLUS	2006
1 ALLÉE DE L'ETANG	1	1	0	0	0	1	0	0	PLUS	2006
1 RUE DES BOUVREUILS	8	8	0	0	4	4	0	0	PLS	2001
Total	61	61	9	10	22	16	4	0		
	Total Logements	Logts Conventionnés	T1	T2	T3	T4	T5	T6 et Plus	Financement	Mise en service

Immobilière 3F Alsace										
23 DE STRASBOURG	4	4	0	4	0	0	0	0	PLAI	2009
23 DE STRASBOURG	12	12	0	0	9	3	0	0	PLUS	2009
25A RUE DE STRASBOURG	11	11	0	3	5	3	0	0	PLUS	2009
Total	27	27	0	7	14	6	0	0		

	Total Logements	Logts Conventionnés	T1	T2	T3	T4	T5	T6 et Plus	Financement	Mise en service
Opus 67										
6 PLACE DU MARCHE	4	4	0	1	0	3	0	0	PLUS	2003
6C RUE DU MUGUET	6	6	0	0	0	6	0	0	PLUS	1968
6A RUE DU MUGUET	6	6	0	0	0	3	3	0	PLUS	1968
2A RUE DU MUGUET	3	3	0	0	1	2	0	0	PLUS	2005
13 RUE DU MARCHE	6	6	0	1	4	0	1	0	PLUS	2007
6B RUE DU MUGUET	6	6	0	0	6	0	0	0	PLUS	1968
4 RUE DU MUGUET	6	6	0	0	0	0	6	0	PLUS	1968
Total	37	37	0	2	11	14	10	0		
	Total Logements	Logts Conventionnés	T1	T2	T3	T4	T5	T6 et Plus	Financement	Mise en service

SIBAR										
6 RUE DE L'OURS	1	1	0	0	1	0	0	0	PLUS	2000
Total	1	1	0	0	1	0	0	0		
Total Pfaffenhoffen	126	126	9	19	48	36	14	0		

Reichshoffen

	Total Logements	Logts Conventionnés	T1	T2	T3	T4	T5	T6 et Plus	Financement	Mise en service
DOMIAL - HSA										
49F RUE D'OBERBRONN	1	1	0	0	0	1	0	0	PLUS	2011
8 RUE DES REMPARTS	1	0	0	0	0	1	0	0	Logement non conventionné	1900
5 RUE DU CHÂTELET	1	0	0	0	0	0	1	0	Logement non conventionné	1900
5 QUAI ROTHGRABEN	8	8	0	2	3	3	0	0	PLUS	1994

49J RUE D'OBERBRONN	1	1
49G RUE D'OBERBRONN	1	1
RÉSIDENCE LES BAIGNEURS	8	8
49E RUE D'OBERBRONN	1	1
19 RUE DE HAGUENAU	13	0
49H RUE D'OBERBRONN	1	1
1 RUE DES JUIFS	4	0
49D RUE D'OBERBRONN	1	1
3 QUAI ROTHGRABEN	8	8
49 RUE D'OBERBRONN	6	6
49A RUE D'OBERBRONN	1	1
49B RUE D'OBERBRONN	1	1
49C RUE D'OBERBRONN	1	1

Total	58	39
Total Logements		Logts Conventionnés

0	0	0	1	0	0
0	0	0	0	1	0
0	1	6	1	0	0
0	0	0	1	0	0
2	5	0	2	4	0
0	0	0	0	1	0
1	1	2	0	0	0
0	0	0	1	0	0
0	2	3	3	0	0
0	0	1	5	0	0
0	0	0	1	0	0
0	0	0	1	0	0
0	0	0	1	0	0

3	11	15	22	7	0
T1	T2	T3	T4	T5	T6 et Plus

PLUS	2011
PLUS	2011
PLUS	2011
PLAI	2011
Logement non conventionné	1900
PLUS	2011
Logement non conventionné	1900
PLUS	2011
PLUS	1994
PLUS	2011
PLUS	2011
PLUS	2011
PLUS	2011

Financement	Mise en service
-------------	-----------------

Immobilière 3F Alsace

61I RUE FAUBOURG DE NIEDERBRONN	1	1
61P RUE FAUBOURG DE NIEDERBRONN	1	1
61N RUE FAUBOURG DE NIEDERBRONN	1	1
61M RUE FAUBOURG DE NIEDERBRONN	1	1
61L RUE FAUBOURG DE NIEDERBRONN	1	1
61K RUE FAUBOURG DE NIEDERBRONN	1	1
61J RUE FAUBOURG DE NIEDERBRONN	1	1
61O RUE FAUBOURG DE NIEDERBRONN	1	1
61H RUE FAUBOURG DE NIEDERBRONN	1	1
61G RUE FAUBOURG DE NIEDERBRONN	1	1
61F RUE FAUBOURG DE NIEDERBRONN	1	1
61E RUE FAUBOURG DE NIEDERBRONN	1	1
61D RUE FAUBOURG DE NIEDERBRONN	1	1
61C RUE FAUBOURG DE NIEDERBRONN	1	1
61A RUE FAUBOURG DE NIEDERBRONN	1	1
61B RUE FAUBOURG DE NIEDERBRONN	1	1

Total	16	16
Total Logements		Logts Conventionnés

0	0	0	0	1	0
0	0	0	1	0	0
0	0	0	1	0	0
0	0	0	1	0	0
0	0	0	0	1	0
0	0	0	0	1	0
0	0	0	0	1	0
0	0	0	1	0	0
0	0	0	0	1	0
0	0	0	0	1	0
0	0	0	0	1	0
0	0	0	0	1	0
0	0	0	1	0	0
0	0	0	1	0	0
0	0	0	1	0	0
0	0	0	1	0	0

0	0	0	8	8	0
T1	T2	T3	T4	T5	T6 et Plus

PLS	2004
PLS	2004
PLS	2004
PLS	2004
PLS	2004
PLS	2004
PLS	2004
PLS	2004
PLS	2004
PLS	2004
PLS	2004
PLS	2004
PLS	2004
PLS	2004
PLS	2004
PLS	2004
PLS	2004

Financement	Mise en service
-------------	-----------------

Opus 67

1A RUE DES ROMAINS	1	1
9 RUE DES CHARMILLES	6	6
7 RUE LAMARTINE	6	6
5 RUE LAMARTINE	6	6
1B RUE DES ROMAINS	6	6
9 RUE LAMARTINE	6	6
1A RUE DES ROMAINS	4	4
18 RUE DU CHATEAU	1	1
17B RUE DE HAGUENAU	7	7
17B RUE DE HAGUENAU	1	1
17A RUE DE HAGUENAU	4	4
17A RUE DE HAGUENAU	1	1
13 RUE DE HAGUENAU	3	3
11 RUE LAMARTINE	6	6
1B RUE DES ROMAINS	2	2
18A RUE DU CHATEAU	1	1

Total	61	61
Total Reichshoffen	135	116

0	0	0	1	0	0
0	0	6	0	0	0
0	0	3	3	0	0
0	0	0	3	3	0
0	1	4	0	1	0
0	0	0	3	3	0
0	1	0	3	0	0
0	0	1	0	0	0
0	1	6	0	0	0
0	0	0	0	1	0
0	0	0	4	0	0
0	1	0	0	0	0
0	1	1	0	1	0
0	0	3	3	0	0
0	0	2	0	0	0
0	0	1	0	0	0

0	5	27	20	9	0
3	16	42	50	24	0

PLAI	1999
PLUS	1998
PLUS	1969
PLUS	1969
PLUS	1999
PLUS	1969
PLUS	1999
PLUS	2005
PLUS	1999
PLAI	1999
PLUS	1999
PLAI	1999
PLUS	1998
PLUS	1969
PLAI	1999
PLUS	2005

Schweighouse-sur-Moder

Total Logements	Logts Conventionnés	T1	T2	T3	T4	T5	T6 et Plus	Financement	Mise en service
-----------------	---------------------	----	----	----	----	----	------------	-------------	-----------------

DOMIAL - HSA

5 RUE D'OHLUNGEN	2	2
5 RUE D'OHLUNGEN	14	14

Total	16	16
Total Logements		Logts Conventionnés

0	1	1	0	0	0
0	2	6	3	3	0

0	3	7	3	3	0
T1	T2	T3	T4	T5	T6 et Plus

PLAI	2012
PLUS	2012

Financement	Mise en service
-------------	-----------------

Immobilière 3F Alsace

12 DE MUHLMATT	12	12
3C RUE EISENBRUCH	4	4
12 MUHLMATT	12	12
12 DE MUHLMATT	1	1
11 DE MUHLMATT	18	18
11 DE MUHLMATT	1	1
3C RUE EISENBRUCH	4	4

Total	52	52
Total Logements		Logts Conventionnés

0	2	5	5	0	0
0	0	1	3	0	0
0	2	6	4	0	0
0	0	1	0	0	0
0	5	6	5	2	0
0	0	1	0	0	0
0	0	4	0	0	0

0	9	24	17	2	0
T1	T2	T3	T4	T5	T6 et Plus

PLUS	2008
PLUS	2009
PLUS	2008
PLAI	2008
PLUS	2008
PLAI	2008
PLAI	2009

Financement	Mise en service
-------------	-----------------

Opus 67

26 RESIDENCE DES PEUPLIERS	1	1
31 RESIDENCE DES PEUPLIERS	1	1

0	0	0	1	0	0
0	0	0	1	0	0

PLUS	1980
PLUS	1980

3 RUE DES CHASSEURS	18	18
3 RESIDENCE DE LA FORET	6	6
3 RES. LA CLAIRIERE	1	1
29 RESIDENCE DES PEUPLIERS	1	1
27 RESIDENCE DES PEUPLIERS	1	1
9 RES. LA CLAIRIERE	1	1
25 RESIDENCE DES PEUPLIERS	1	1
24 RESIDENCE DES PEUPLIERS	1	1
32 RESIDENCE DES PEUPLIERS	1	1
28 RESIDENCE DES PEUPLIERS	1	1
33 RESIDENCE DES PEUPLIERS	1	1
34 RESIDENCE DES PEUPLIERS	1	1
36 RESIDENCE DES PEUPLIERS	1	1
4 RESIDENCE DES PEUPLIERS	1	1
5 RESIDENCE DES PEUPLIERS	1	1
6 RES. LA CLAIRIERE	1	1
6 RESIDENCE DES PEUPLIERS	1	1
23 RESIDENCE DES PEUPLIERS	1	1
8 RES. LA CLAIRIERE	1	1
35 RESIDENCE DES PEUPLIERS	1	1
9 RESIDENCE DES PEUPLIERS	1	1
7 RESIDENCE DES PEUPLIERS	1	1
12 RESIDENCE DES PEUPLIERS	1	1
4 RESIDENCE DE LA FORET	9	9
22 RESIDENCE DES PEUPLIERS	1	1
1 RESIDENCE DE LA FORET	6	6
1 RESIDENCE DES PEUPLIERS	2	2
1 RUE DES CHASSEURS	18	18
11 RES. LA CLAIRIERE	1	1
12 RES. LA CLAIRIERE	1	1
13 RES. LA CLAIRIERE	1	1
13 RESIDENCE DES PEUPLIERS	1	1
1 RES. LA CLAIRIERE	2	2
14 RES. LA CLAIRIERE	1	1
2 RESIDENCE DES PEUPLIERS	2	2
11 RESIDENCE DES PEUPLIERS	1	1
14 RESIDENCE DES PEUPLIERS	1	1
2 RES. LA CLAIRIERE	1	1
18 RESIDENCE DES PEUPLIERS	1	1
2 RESIDENCE DE LA FORET	6	6
17 RESIDENCE DES PEUPLIERS	1	1
16 RESIDENCE DES PEUPLIERS	1	1
21 RESIDENCE DES PEUPLIERS	1	1
16 RES. LA CLAIRIERE	1	1
15 RESIDENCE DES PEUPLIERS	1	1
15 RES. LA CLAIRIERE	1	1
19 RESIDENCE DES PEUPLIERS	1	1
Total	109	109

0	0	13	5	0	0
0	3	0	3	0	0
0	0	0	1	0	0
0	0	1	0	0	0
0	0	0	1	0	0
0	0	0	1	0	0
0	0	1	0	0	0
0	0	1	0	0	0
0	0	0	1	0	0
0	0	1	0	0	0
0	0	0	1	0	0
0	0	0	1	0	0
0	0	0	0	0	0
0	0	0	1	0	0
0	0	0	1	0	0
0	0	0	1	0	0
0	0	1	0	0	0
0	0	0	1	0	0
0	0	0	1	0	0
0	0	1	0	0	0
0	0	0	1	0	0
0	0	0	1	0	0
0	6	0	0	3	0
0	0	0	1	0	0
0	0	3	0	3	0
0	0	2	0	0	0
0	0	13	5	0	0
0	0	0	1	0	0
0	0	0	1	0	0
0	0	0	1	0	0
0	0	0	1	0	0
0	0	0	1	0	0
0	0	0	0	2	0
0	0	0	1	0	0
0	0	0	2	0	0
0	0	1	0	0	0
0	0	0	1	0	0
0	0	0	1	0	0
0	0	0	1	0	0
0	0	3	0	3	0
0	0	0	1	0	0
0	0	1	0	0	0
0	0	0	1	0	0
0	0	0	0	1	0
0	0	1	0	0	0
0	0	0	1	0	0
0	0	0	1	0	0
0	9	43	45	12	0
T1	T2	T3	T4	T5	T6 et Plus

PLUS	1973
PLUS	1967
PLUS	1990
PLUS	1980
PLUS	1980
PLUS	1990
PLUS	1980
PLUS	1980
PLUS	1980
PLUS	1980
PLUS	1980
PLUS	1980
PLUS	1990
PLUS	1980
PLUS	1980
PLUS	1990
PLUS	1980
PLUS	1980
PLUS	1980
PLUS	1980
PLUS	1967
PLUS	1980
PLUS	1967
PLUS	1980
PLUS	1973
PLUS	1990
PLUS	1990
PLUS	1990
PLUS	1980
PLUS	1990
PLUS	1990
PLUS	1980
PLUS	1980
PLUS	1980
PLUS	1990
PLUS	1980
PLUS	1967
PLUS	1980
PLUS	1980
PLUS	1980
PLUS	1990
PLUS	1980
PLUS	1980

M												
15A FRANCK	1	1		1	0	0	0	0	0		PLUS	1980
19B FRANCK	1	1		1	0	0	0	0	0		PLAI	2000
15B FRANCK	1	1		0	0	1	0	0	0		PLS	1993
17 FRANCK	1	1		0	0	0	0	1	0		PLUS	1980
19A FRANCK	1	1		0	0	0	1	0	0		PLAI	2000
1A FRANCK	1	1		0	1	0	0	0	0		PLUS	1980
2 GAL DE GAULLE	9	9		0	4	3	1	1	0		PLUS	1993
22 FRANCK	1	1		0	0	0	1	0	0		PLUS	1980
24 FRANCK	1	1		0	0	0	1	0	0		PLUS	1980
49 D'OHLUNGEN	5	5		0	2	3	0	0	0		PLUS	2007
15 FRANCK	1	1		1	0	0	0	0	0		PLUS	1980
13A FRANCK	1	1		1	0	0	0	0	0		PLUS	1980
49A D'OHLUNGEN	8	8		0	2	6	0	0	0		PLUS	2004
25 FRANCK	1	1		0	0	0	0	1	0		PLUS	1980
12 FRANCK	1	1		0	1	0	0	0	0		PLUS	1980
13C FRANCK	1	1		1	0	0	0	0	0		PLUS	1980
1 FRANCK	1	1		0	1	0	0	0	0		PLUS	1980
11 FRANCK	1	1		0	1	0	0	0	0		PLUS	1980
11A FRANCK	1	1		0	1	0	0	0	0		PLUS	1980
14A FRANCK	1	1		0	1	0	0	0	0		PLUS	1980
11C FRANCK	1	1		0	1	0	0	0	0		PLUS	1980
12A FRANCK	1	1		0	1	0	0	0	0		PLUS	1980
12B FRANCK	1	1		0	1	0	0	0	0		PLUS	1980
12C FRANCK	1	1		0	1	0	0	0	0		PLUS	1980
13 FRANCK	1	1		1	0	0	0	0	0		PLUS	1980
13B FRANCK	1	1		1	0	0	0	0	0		PLUS	1980
14 FRANCK	1	1		0	1	0	0	0	0		PLUS	1980
11B FRANCK	1	1		0	1	0	0	0	0		PLUS	1980
Total	47	47		7	20	13	4	3	0			
Total Schweighouse-sur-Moder	224	224		7	41	87	69	20	0			

Soultz-sous-Forêts

	Total Logements	Logts Conventionnés	T1	T2	T3	T4	T5	T6 et Plus	Financement	Mise en service
DOMIAL - HFA										
29 B RUE WOLFGARTEN	9	0	1	1	4	2	1	0	Logement non conventionné	2001

29 A RUE WOLFGARTEN	9	0	1	1	3	3	1	0	Logement non conventionné	2001
Total	18	0	2	2	7	5	2	0		
	Total Logements	Logts Conventionnés	T1	T2	T3	T4	T5	T6 et Plus	Financement	Mise en service
DOMIAL - HSA										
6 RUE SCHINDELBACH	2	0	0	0	0	1	1	0	Logement non conventionné	1900
Total	2	0	0	0	0	1	1	0		
	Total Logements	Logts Conventionnés	T1	T2	T3	T4	T5	T6 et Plus	Financement	Mise en service
Immobilière 3F Alsace										
6B RUE DES VIGNES	1	1	0	0	0	0	1	0	PLS	2007
45B RUE DES VIGNES	1	1	0	0	0	1	0	0	PLS	2007
47A RUE DES VIGNES	1	1	0	0	0	1	0	0	PLS	2007
47B RUE DES VIGNES	1	1	0	0	0	1	0	0	PLS	2007
49A RUE DES VIGNES	1	1	0	0	0	1	0	0	PLS	2007
49B RUE DES VIGNES	1	1	0	0	0	1	0	0	PLS	2007
51A RUE DES VIGNES	1	1	0	0	0	1	0	0	PLS	2007
43A RUE DES VIGNES	1	1	0	0	0	1	0	0	PLS	2007
6A RUE DES VIGNES	1	1	0	0	0	0	1	0	PLS	2007
6C RUE DES VIGNES	1	1	0	0	0	0	1	0	PLS	2007
6D RUE DES VIGNES	1	1	0	0	0	0	1	0	PLS	2007
8A RUE DES VIGNES	1	1	0	0	0	0	1	0	PLS	2007
8B RUE DES VIGNES	1	1	0	0	0	0	1	0	PLS	2007
DES VIGNES	1	1	0	0	0	1	0	0	PLAI	2008
43B RUE DES VIGNES	1	1	0	0	0	1	0	0	PLS	2007
51B RUE DES VIGNES	1	1	0	0	0	1	0	0	PLS	2007
16A RUE DES VIGNES	1	1	0	0	0	1	0	0	PLS	2007
12B RUE DES VIGNES	1	1	0	0	0	0	1	0	PLS	2007
45A RUE DES VIGNES	1	1	0	0	0	1	0	0	PLS	2007
14B RUE DES VIGNES	1	1	0	0	0	0	1	0	PLS	2007
16B RUE DES VIGNES	1	1	0	0	0	1	0	0	PLS	2007
18A RUE DES VIGNES	1	1	0	0	0	1	0	0	PLS	2007
18B RUE DES VIGNES	1	1	0	0	0	1	0	0	PLS	2007
1A RUE DES VIGNES	1	1	0	0	0	0	1	0	PLS	2007
37A RUE DES VIGNES	1	1	0	0	0	1	0	0	PLS	2007
37B RUE DES VIGNES	1	1	0	0	0	1	0	0	PLS	2007
39A RUE DES VIGNES	1	1	0	0	0	1	0	0	PLS	2007
39B RUE DES VIGNES	1	1	0	0	0	1	0	0	PLS	2007
41 RUE DES VIGNES	2	2	0	0	0	2	0	0	PLS	2007
12A RUE DES VIGNES	1	1	0	0	0	0	1	0	PLS	2007
1B RUE DES VIGNES	1	1	0	0	0	0	1	0	PLS	2007
14A RUE DES VIGNES	1	1	0	0	0	0	1	0	PLS	2007
Total	33	33	0	0	0	21	12	0		
	Total Logements	Logts Conventionnés	T1	T2	T3	T4	T5	T6 et Plus	Financement	Mise en service
Opus 67										
3 RUE DE LA DIME	1	1	0	0	0	0	1	0	PLUS	1990
42D RUE DES BARONS DE FLECKENSTEIN	1	1	0	0	0	1	0	0	PLUS	2011
42C RUE DES BARONS DE FLECKENSTEIN	1	1	0	0	0	1	0	0	PLUS	2011
42A RUE DES BARONS DE FLECKENSTEIN	8	8	0	3	4	1	0	0	PLAI	2011
42B RUE DES BARONS DE FLECKENSTEIN	1	1	0	0	0	1	0	0	PLUS	2011
Total	12	12	0	3	4	4	1	0		
Total Soultz-sous-Forêts	65	45	2	5	11	31	16	0		

Uberach

	Total Logements	Logts Conventionnés	T1	T2	T3	T4	T5	T6 et Plus	Financement	Mise en service
DOMIAL - HSA										
27A RUE DE LA CITÉ	1	1	0	0	1	0	0	0	PLUS	2004
27B RUE DE LA CITÉ	1	1	0	0	1	0	0	0	PLUS	2004
27C RUE DE LA CITÉ	1	1	0	0	1	0	0	0	PLUS	2004
27D RUE DE LA CITÉ	1	1	0	0	1	0	0	0	PLUS	2004
31 RUE DE LA CITÉ	4	4	0	4	0	0	0	0	PLUS	2004
Total	8	8	0	4	4	0	0	0		
Total Uberach	8	8	0	4	4	0	0	0		

Uhlwiller

	Total Logements	Logts Conventionnés	T1	T2	T3	T4	T5	T6 et Plus	Financement	Mise en service
SIBAR										
12 RUE DE L'EGLISE	4	4	0	2	2	0	0	0	PLUS	2010
Total	4	4	0	2	2	0	0	0		
Total Uhlwiller	4	4	0	2	2	0	0	0		

Wahlenheim

	Total Logements	Logts Conventionnés	T1	T2	T3	T4	T5	T6 et Plus	Financement	Mise en service
SIBAR										
17A RUE PRINCIPALE	1	1	0	0	0	1	0	0	PLAI	2012
17 PRINCIPALE	1	1	0	0	0	1	0	0	PLAI	2011
Total	2	2	0	0	0	2	0	0		
Total Wahlenheim	2	2	0	0	0	2	0	0		

Walbourg

	Total Logements	Logts Conventionnés	T1	T2	T3	T4	T5	T6 et Plus	Financement	Mise en service
DOMIAL - HSA										
62C RUE PRINCIPALE	2	2	0	0	1	1	0	0	PLAI	2011
62C RUE PRINCIPALE	8	8	0	4	2	1	1	0	PLUS	2011
Total	10	10	0	4	3	2	1	0		

	Total Logements	Logts Conventionnés	T1	T2	T3	T4	T5	T6 et Plus	Financement	Mise en service
SIBAR										
46 GRAND'RUE	2	2	0	0	0	2	0	0	PLAI	2012
58 GRAND RUE	4	4	0	0	4	0	0	0	PLUS	2002
58 GRAND'RUE	11	11	0	4	6	1	0	0	PLUS	1995
Total	17	17	0	4	10	3	0	0		
Total Walbourg	27	27	0	8	13	5	1	0		

Walck (La)

	Total Logements	Logts Conventionnés	T1	T2	T3	T4	T5	T6 et Plus	Financement	Mise en service
DOMIAL - HSA										
9 RUE D'ENGWILLER	6	6	0	6	0	0	0	0	PLUS	2006
Total	6	6	0	6	0	0	0	0		
Total Walck (La)	6	6	0	6	0	0	0	0		

Wissembourg

	Total Logements	Logts Conventionnés	T1	T2	T3	T4	T5	T6 et Plus	Financement	Mise en service
Opus 67										
38 RUE DES FAUVETTES	1	1	0	0	0	1	0	0	PLUS	1978
37 RUE DES FAUVETTES	1	1	0	0	1	0	0	0	PLUS	1978
36 RUE DES FAUVETTES	1	1	0	0	1	0	0	0	PLUS	1978
27 RUE DES PINSONS	1	1	0	0	0	0	1	0	PLUS	2011
39 RUE DES FAUVETTES	1	1	0	0	0	1	0	0	PLUS	1978
34 RUE DES FAUVETTES	1	1	0	0	0	0	1	0	PLUS	1978
4 RUE DU GENERAL ABEL DOUAY	3	3	0	2	0	0	1	0	PLAI	1997
33 RUE DES FAUVETTES	1	1	0	0	0	1	0	0	PLUS	1978
35 RUE DES FAUVETTES	1	1	0	1	0	0	0	0	PLUS	1978
4 RUE D'ERSTEIN	1	1	0	0	1	0	0	0	PLUS	1983
4 RUE DES BUCHERONS	6	6	0	3	3	0	0	0	PLUS	1994
4 RUE DES FAUVETTES	2	2	0	0	0	0	2	0	PLUS	1977
4 RUE DU FAISAN	10	10	0	0	0	5	5	0	PLUS	1963
4 RUE DU GENERAL ABEL DOUAY	5	5	0	1	0	3	1	0	PLUS	1997
4 RUE DU ROI DE ROME	6	6	0	3	3	0	0	0	PLUS	1968
4 RUE MARIE-LOUISE	1	1	0	0	0	1	0	0	PLUS	1988
42 RUE DU ROI DE ROME	17	17	0	0	4	8	5	0	PLUS	1992
32 RUE DES PINSONS	1	1	0	0	0	0	1	0	PLUS	2011
4 RUE DES PINSONS	1	1	0	0	0	1	0	0	PLUS	2011
3 RUE D'ERSTEIN	8	8	0	2	4	2	0	0	PLUS	1982
27 RUE D'ERSTEIN	1	1	0	0	1	0	0	0	PLUS	1983
27 RUE DES FAUVETTES	1	1	0	0	0	1	0	0	PLUS	1977
6 RUE DU GENERAL ABEL DOUAY	8	8	0	0	4	4	0	0	PLUS	1997
28 RUE DES FAUVETTES	1	1	0	0	1	0	0	0	PLUS	1977
9 RUE MARIE-LOUISE	1	1	0	0	0	0	1	0	PLUS	1988
29 RUE D'ERSTEIN	1	1	0	0	0	1	0	0	PLUS	1983
29 RUE DES FAUVETTES	1	1	0	0	1	0	0	0	PLUS	1978
29 RUE DES PINSONS	1	1	0	0	0	0	1	0	PLUS	2011
28 RUE DES PINSONS	1	1	0	0	0	1	0	0	PLUS	2011
3 RUE DE L'ALOUETTE	10	10	0	5	0	0	5	0	PLUS	1967
32 RUE DES FAUVETTES	1	1	0	0	0	1	0	0	PLUS	1978
3 RUE DES FAUVETTES	2	2	0	0	0	1	1	0	PLUS	1977
3 RUE DES PINSONS	2	2	0	0	1	1	0	0	PLUS	2011
3 RUE DU FAISAN	8	8	0	0	4	4	0	0	PLUS	1957
3 RUE DU GENERAL ABEL DOUAY	1	1	0	0	0	1	0	0	PLAI	1997
3 RUE DU GENERAL ABEL DOUAY	7	7	0	0	4	3	0	0	PLUS	1997
3 RUE MARIE-LOUISE	1	1	0	0	0	0	1	0	PLUS	1988
31 RUE DES FAUVETTES	1	1	0	1	0	0	0	0	PLUS	1978
31 RUE DES PINSONS	1	1	0	0	0	0	1	0	PLUS	2011
3 RUE DE LA ROTONDE	1	1	0	0	1	0	0	0	PLUS	1991

25 RUE DES PINSONS	1	1
25A RUE DES FAUVETTES	1	1
26 RUE DE LA ROTONDE	1	1
26 RUE DES FAUVETTES	1	1
16 RUE DES PINSONS	1	1
24 RUE D'ERSTEIN	1	1
17 RUE DES PINSONS	1	1
16 RUE DU FAISAN	10	10
23A RUE DES FAUVETTES	1	1
17 RUE DES FAUVETTES	1	1
21 RUE DES FAUVETTES	1	1
17 RUE MARIE-LOUISE	1	1
18 RUE DES FAUVETTES	1	1
18 RUE DES PINSONS	1	1
19 RUE D'ERSTEIN	1	1
19 RUE DES FAUVETTES	1	1
19 RUE MARIE-LOUISE	1	1
2 RUE DE LA ROTONDE	2	2
2 RUE D'ERSTEIN	1	1
2 RUE MARIE-LOUISE	1	1
2 RUE DES FAUVETTES	2	2
2 RUE DES PINSONS	2	2
2 RUE DU GENERAL ABEL DOUAY	8	8
2 RUE DU ROI DE ROME	8	8
16 RUE DU ROI DE ROME	6	6
19 RUE DES PINSONS	1	1
Total	470	470

Total **Wissembourg**

0	0	1	0	0	0
0	0	0	1	0	0
0	0	0	1	0	0
0	0	0	1	0	0
0	0	0	1	0	0
0	0	0	1	0	0
0	0	5	5	0	0
0	0	0	1	0	0
0	1	0	0	0	0
0	1	0	0	0	0
0	0	1	0	0	0
0	0	0	1	0	0
0	0	0	1	0	0
0	0	1	0	0	0
0	0	0	2	0	0
0	0	0	1	0	0
0	0	0	0	1	0
0	0	0	1	1	0
0	1	1	0	0	0
0	0	4	3	1	0
0	0	0	4	4	0
0	0	0	3	3	0
0	0	1	0	0	0
0	54	154	189	73	0

0 **54** **154** **189** **73** **0**

PLUS	2011
PLUS	1983
PLUS	1991
PLUS	1977
PLUS	2011
PLUS	1983
PLUS	2011
PLUS	1963
PLUS	1983
PLUS	1977
PLUS	1977
PLUS	1988
PLUS	1977
PLUS	2011
PLUS	1983
PLUS	1977
PLUS	1988
PLUS	1991
PLUS	1983
PLUS	1988
PLUS	1977
PLUS	2011
PLUS	1997
PLUS	1968
PLUS	1968
PLUS	2011

Woerth

	Total Logements	Logts Conventionnés	T1	T2	T3	T4	T5	T6 et Plus	Financement	Mise en service
DOMIAL - HSA										
1 RUE VICTOR HUGO	5	5	0	0	0	2	3	0	PLUS	1969
3 RUE VICTOR HUGO	6	6	0	0	0	3	3	0	PLUS	1969
1 RUE VICTOR HUGO	1	0	0	0	0	1	0	0	Logement non conventionné	1969
Total	12	11	0	0	0	6	6	0		

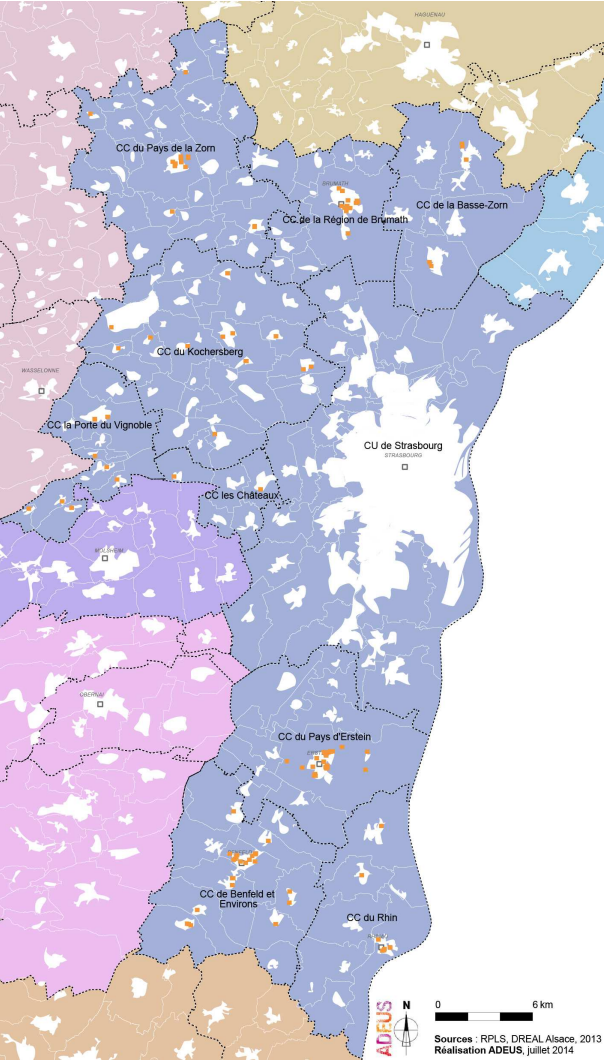
	Total Logements	Logts Conventionnés	T1	T2	T3	T4	T5	T6 et Plus	Financement	Mise en service
Opus 67										
18 RUE HANAU LICHTENBERG	4	4	0	1	3	0	0	0	PLAI	1997
19 RUE DE L'EGLISE	2	2	0	1	1	0	0	0	PLUS	1989
19A RUE DE L'EGLISE	4	4	0	2	2	0	0	0	PLUS	1988
19B RUE DE L'EGLISE	1	1	0	1	0	0	0	0	PLUS	1988
19C RUE DE L'EGLISE	1	1	0	1	0	0	0	0	PLUS	1988
19D RUE DE L'EGLISE	1	1	0	1	0	0	0	0	PLUS	1989
21 RUE DE L'EGLISE	2	2	0	2	0	0	0	0	PLUS	1989
8 RUE DES LANCIERS	6	6	0	2	2	1	1	0	PLUS	2000
17A RUE DE L'EGLISE	2	2	0	0	0	2	0	0	PLUS	1988
Total	23	23	0	11	8	3	1	0		

	Total Logements	Logts Conventionnés	T1	T2	T3	T4	T5	T6 et Plus	Financement	Mise en service
SIBAR										
17 RTE DE LEMBACH	6	6	0	0	3	3	0	0	PLUS	1976
Total	6	6	0	0	3	3	0	0		
Total Woerth	41	40	0	11	11	12	7	0		

Zinswiller

	Total Logements	Logts Conventionnés	T1	T2	T3	T4	T5	T6 et Plus	Financement	Mise en service
DOMIAL - HSA										
7 RUE DES PRÉS	4	0	0	2	2	0	0	0	Logement non conventionné	2007
5 RUE DES PRÉS	6	6	1	2	3	0	0	0	PLUS	1993
18 RUE DES PEUPLIERS	5	5	2	1	1	0	1	0	PLUS	1999
2 RUE DU ROMAINS	2	2	0	0	1	0	1	0	PLAI	2007
Total	17	13	3	5	7	0	2	0		

	Total Logements	Logts Conventionnés	T1	T2	T3	T4	T5	T6 et Plus	Financement	Mise en service
Opus 67										
42 GRAND RUE	5	5	0	2	3	0	0	0	PLUS	2004
Total	5	5	0	2	3	0	0	0		
Total Zinswiller	22	18	3	7	10	0	2	0		
Total SCOTAN	4001	3926	112	689	1337	1306	535	22		



Volume du Parc au 1er janvier 2014
1 683

Bailleur	Total	Conventionnés	T1	T2	T3	T4	T5	T6 & +
Batigère Nord-Est	60	60	0	8	24	22	6	0
DOMIAL - HFA	125	99	3	17	53	36	16	0
DOMIAL - HSA	146	115	10	27	52	37	15	5
Erstein-Habitat	44	44	1	6	12	16	6	3
Foyer de la Basse-Bruche	13	13	0	7	6	0	0	0
Habitat de l'Ill	45	44	0	14	24	5	1	1
Immobilière 3F Alsace	144	144	0	28	54	41	21	0
Le Nouveau Logis de l'Est	166	166	0	27	68	57	14	0
NEOLIA	80	79	0	17	36	26	1	0
Opus 67	579	579	23	70	204	214	66	2
SEMATH	122	122	0	15	36	46	23	2
SIBAR	159	159	0	15	76	60	5	3
Total Territoire	1 683	1 624	37	251	645	560	174	16

	T1	T2	T3	T4	T5	T6 +
SCOTERS_HORS_CUS	2.2%	14.9%	38.3%	33.3%	10.3%	1.0%
Bas-Rhin	4.2%	16.3%	39.6%	29.9%	8.9%	1.0%

Le SCoTERS hors CUS n’est pas assujetti à la loi « Duflot » n° 2013-61 du 18 janvier 2013 (décrets n° 2013-670 et n° 2013-671).

Achenheim

	Total Logements	Logts Conventionnés		T1	T2	T3	T4	T5	T6 et Plus		Financement	Mise en service
Habitat de l'III												
1 RUE DU MOULIN	6	6		0	1	2	2	1	0		PLAI	2010
1 RUE DU MOULIN	4	4		0	0	4	0	0	0		PLUS	2010
3 RUE DU MOULIN	6	6		0	2	4	0	0	0		PLAI	2010
3 RUE DU MOULIN	4	4		0	2	2	0	0	0		PLUS	2010
Total	20	20		0	5	12	2	1	0			
Total Achenheim	20	20		0	5	12	2	1	0			

Benfeld

	Total Logements	Logts Conventionnés		T1	T2	T3	T4	T5	T6 et Plus		Financement	Mise en service
DOMIAL - HFA												
1E RUE DU PIÉMONT	1	1		0	0	0	0	1	0		PLUS	2004
3 RUE DE LONDRES	8	8		0	0	1	4	3	0		PLUS	1976
3 A RUE DE SELESTAT	4	4		0	2	1	1	0	0		PLUS	2002
29 RUE DE LONDRES	6	6		0	0	3	3	0	0		PLUS	1975
28 RUE DE LONDRES	11	11		0	3	7	1	0	0		PLUS	1976
27 RUE DE LONDRES	6	6		0	0	3	3	0	0		PLUS	1975
26 RUE DE LONDRES	11	11		2	1	5	3	0	0		PLUS	1976
25 RUE DE LONDRES	6	6		0	3	3	0	0	0		PLUS	1975
1F RUE DU PIÉMONT	1	1		0	0	0	0	1	0		PLUS	2004
1D RUE DU PIÉMONT	1	1		0	0	0	0	1	0		PLUS	2004
1C RUE DU PIÉMONT	1	1		0	0	0	0	1	0		PLUS	2004
1B RUE DU PIÉMONT	1	1		0	0	0	0	1	0		PLUS	2004
1A RUE DU PIÉMONT	1	1		0	0	0	0	1	0		PLUS	2004
23 RUE DE LONDRES	6	6		0	0	0	3	3	0		PLUS	1975
Total	64	64		2	9	23	18	12	0			

	Total Logements	Logts Conventionnés		T1	T2	T3	T4	T5	T6 et Plus		Financement	Mise en service
DOMIAL - HSA												
3 RUE DU CHÂTEAU	24	24		0	4	10	7	3	0		PLS	2011
3 RUE F. D. BLUMSTEIN	6	6		0	0	3	2	1	0		PLUS	1987
7 IMPASSE BLUMSTEIN	9	9		0	3	6	0	0	0		PLUS	1998
11 IMPASSE BLUMSTEIN	8	8		2	5	0	1	0	0		PLUS	1998
9 IMPASSE BLUMSTEIN	20	20		6	4	8	2	0	0		PLUS	1998
1 RUE F. D. BLUMSTEIN	6	6		0	0	3	2	1	0		PLUS	1987
13 IMPASSE BLUMSTEIN	6	6		1	2	3	0	0	0		PLUS	1998
Total	79	79		9	18	33	14	5	0			

	Total Logements	Logts Conventionnés		T1	T2	T3	T4	T5	T6 et Plus		Financement	Mise en service
Immobilière 3F Alsace												
1 DES ETOILES	26	26		0	6	9	10	1	0		PLUS	2008
2 DES ETOILES	26	26		0	6	9	10	1	0		PLS	2008
Total	52	52		0	12	18	20	2	0			

	Total Logements	Logts Conventionnés		T1	T2	T3	T4	T5	T6 et Plus		Financement	Mise en service
Le Nouveau Logis de l'Est												
7 A RUE DES ESCARPINS	6	6		0	4	0	0	2	0		PLUS	1998
7 B RUE DES ESCARPINS	11	11		0	3	4	3	1	0		PLUS	1998
5 C RUE DES ESCARPINS	4	4		0	0	4	0	0	0		PLUS	1998
5 B RUE DES ESCARPINS	11	11		0	3	4	3	1	0		PLUS	1998
1 RUE D'OBERNAI	3	3		0	0	0	0	3	0		PLUS	1981
1 RUE D OBERNAI	13	13		0	0	0	10	3	0		PLUS	1981
5 A RUE DES ESCARPINS	16	16		0	0	12	4	0	0		PLUS	1998
7 C RUE DES ESCARPINS	16	16		0	0	12	4	0	0		PLUS	1998
Total	80	80		0	10	36	24	10	0			

	Total Logements	Logts Conventionnés		T1	T2	T3	T4	T5	T6 et Plus		Financement	Mise en service
Opus 67												
13 RUE DES VOSGES	4	4		0	0	4	0	0	0		PLUS	1956
21 RUE DES VOSGES	4	4		0	4	0	0	0	0		PLUS	1956
19 RUE DES VOSGES	4	4		0	4	0	0	0	0		PLUS	1956
17 RUE DES VOSGES	4	4		0	0	4	0	0	0		PLUS	1956
16 RUE DU HOHWALD	6	6		0	0	3	3	0	0		PLUS	1959
14 RUE DU HOHWALD	6	6		0	0	3	3	0	0		PLUS	1959
12 RUE DU HOHWALD	6	6		0	0	3	3	0	0		PLUS	1959
1 RUE DU HOHWALD	6	6		0	0	3	3	0	0		PLUS	1959
15 RUE DES VOSGES	4	4		0	0	4	0	0	0		PLUS	1956
Total	44	44		0	8	24	12	0	0			

Total	Benfeld	319	319	11	57	134	88	29	0		
Bergbieten											
		Total Logements	Logts Conventionnés	T1	T2	T3	T4	T5	T6 et Plus	Financement	Mise en service
DOMIAL - HFA											
	1 RUE DE LA COMMANDERIE	4	4	0	0	1	3	0	0	PLUS	2004
	Total	4	4	0	0	1	3	0	0		
Total	Bergbieten	4	4	0	0	1	3	0	0		

Berstett											
		Total Logements	Logts Conventionnés	T1	T2	T3	T4	T5	T6 et Plus	Financement	Mise en service
SIBAR											
	1B RUE DU CENTRE	6	6	0	0	3	3	0	0	PLUS	2011
	1A RUE DU CENTRE	6	6	0	0	3	3	0	0	PLUS	2011
	Total	12	12	0	0	6	6	0	0		
Total	Berstett	12	12	0	0	6	6	0	0		

Brumath											
		Total Logements	Logts Conventionnés	T1	T2	T3	T4	T5	T6 et Plus	Financement	Mise en service
Batigère Nord-Est											
	14 ROUTE DE PFAFFENHOFFEN	10	10	0	0	6	4	0	0	PLUS	2011
	14 ROUTE DE PFAFFENHOFFEN	2	2	0	0	2	0	0	0	PLAI	2011
	14 ROUTE DE PFAFFENHOFFEN	12	12	0	2	4	3	3	0	PLS	2011
	Total	24	24	0	2	12	7	3	0		
		Total Logements	Logts Conventionnés	T1	T2	T3	T4	T5	T6 et Plus	Financement	Mise en service

DOMIAL - HSA											
	2 IMPASSE DES CHANVRIERS	4	0	0	3	1	0	0	0	Logement non conventionné	1940
	5 RUE DE L'ECOLE	3	0	0	0	1	2	0	0	Logement non conventionné	1940
	6 RUE DES ROSES	8	0	0	0	8	0	0	0	Logement non conventionné	1940
	Total	15	0	0	3	10	2	0	0		
		Total Logements	Logts Conventionnés	T1	T2	T3	T4	T5	T6 et Plus	Financement	Mise en service

SEMATH											
	8 RUE DES IRIS	6	6	0	0	0	3	3	0	PLUS	2009
	3A RUE DES ROMAINS	2	2	0	0	1	0	1	0	PLAI	2002
	3A RUE DES ROMAINS	4	4	0	0	1	0	3	0	PLUS	2002
	4 ROUTE DES ROMAINS	1	1	0	0	0	0	1	0	PLAI	2002
	6 RUE CHARLES DIEMER	6	6	0	0	6	0	0	0	PLUS	1992
	3B RUE DES ROMAINS	9	9	0	3	0	6	0	0	PLUS	1990
	8 RUE CHARLES DIEMER	6	6	0	0	0	0	6	0	PLUS	1992
	4 RUE DES IRIS	5	5	0	0	3	2	0	0	PLUS	2009
	8A RUE REMIREMONT	1	1	0	0	0	0	1	0	PLUS	2012
	8B RUE REMIREMONT	1	1	0	0	0	0	1	0	PLUS	2012
	8C RUE REMIREMONT	1	1	0	0	0	0	1	0	PLUS	2012
	9 RUE DES IRIS	6	6	0	0	3	3	0	0	PLUS	2009
	7 RUE DES IRIS	5	5	0	2	3	0	0	0	PLUS	2009
	1A RUE CHARLES DIEMER	4	4	0	0	2	2	0	0	PLUS	2012
	6 RUE DES IRIS	6	6	0	0	0	6	0	0	PLUS	2009
	36 RUE DES ROMAINS	9	9	0	3	0	6	0	0	PLUS	1990
	1 RUE DES AUBEPINES	11	11	0	2	4	3	2	0	PLUS	1995
	1B RUE CHARLES DIEMER	4	4	0	0	2	2	0	0	PLUS	2012
	1C RUE CHARLES DIEMER	4	4	0	0	2	1	1	0	PLUS	2012
	1D RUE CHARLES DIEMER	3	3	0	2	0	1	0	0	PLUS	2012
	2 RUE DES AUBEPINES	11	11	0	2	4	3	2	0	PLUS	1994
	2 RUE DES IRIS	2	2	0	0	2	0	0	0	PLUS	2009
	26A RUE DES ROMAINS	2	2	0	0	1	0	0	1	PLAI	2002
	26A RUE DES ROMAINS	5	5	0	1	0	4	0	0	PLUS	2002
	28A RUE DES ROMAINS	2	2	0	0	1	1	0	0	PLAI	2002
	28A RUE DES ROMAINS	5	5	0	0	1	3	0	1	PLUS	2002
	1 RUE CHARLES DIEMER	1	1	0	0	0	0	1	0	PLUS	2012
	Total	122	122	0	15	36	46	23	2		
		Total Logements	Logts Conventionnés	T1	T2	T3	T4	T5	T6 et Plus	Financement	Mise en service

SIBAR											
	9 RUE JULIEN	1	1	0	0	0	1	0	0	PLUS	2010
	3 RUE JULIEN	1	1	0	0	0	1	0	0	PLUS	2010
	8 RUE JULIEN	1	1	0	0	0	1	0	0	PLUS	2010
	7B RUE RAMPONT	7	7	0	0	5	2	0	0	PLUS	2012
	7A RUE RAMPONT	5	5	0	0	5	0	0	0	PLUS	2012
	7 RUE DU GAL RAMPONT	6	6	0	1	4	1	0	0	PLUS	2007

5 RUE DE L'ABATTOIR	5	5
5 RUE DE L'ABATTOIR	3	3
29 RUE DE LA HARDT	4	4
27 RUE DE LA HARDT	4	4
23 RUE DE LA HARDT	4	4
2 RUE JULIEN	1	1
19 RUE DE LA HARDT	4	4
1 RUE JULIEN	1	1
25 RUE DE LA HARDT	4	4
11 RUE JULIEN	1	1
21 RUE DE LA HARDT	4	4
Total	56	56
Total Brumath	217	202

0	1	2	2	0	0
0	0	1	0	1	1
0	0	2	0	2	0
0	0	4	0	0	0
0	0	0	4	0	0
0	0	0	1	0	0
0	0	0	4	0	0
0	0	0	1	0	0
0	0	2	0	2	0
0	0	0	1	0	0
0	2	2	0	0	0
0	4	27	19	5	1
0	24	85	74	31	3

PLUS	2001
PLAI	2001
PLUS	2003
PLUS	2003
PLUS	2003
PLUS	2010
PLUS	2003
PLUS	2010
PLUS	2003
PLUS	2010
PLUS	2003

Dahlenheim

	Total Logements	Logts Conventionnés	T1	T2	T3	T4	T5	T6 et Plus	Financement	Mise en service
Foyer de la Basse-Bruche										
2 RUE DES SEIGNEURS	4	4	0	1	3	0	0	0	PLUS	2003
Total	4	4	0	1	3	0	0	0		
Total Dahlenheim	4	4	0	1	3	0	0	0		

Dangolsheim

	Total Logements	Logts Conventionnés	T1	T2	T3	T4	T5	T6 et Plus	Financement	Mise en service
Foyer de la Basse-Bruche										
1 RUE DU VILLAGE	5	5	0	4	1	0	0	0	PLS	2000
Total	5	5	0	4	1	0	0	0		
Total Dangolsheim	5	5	0	4	1	0	0	0		

Erstein

	Total Logements	Logts Conventionnés	T1	T2	T3	T4	T5	T6 et Plus	Financement	Mise en service
Batigère Nord-Est										
11 RUE DE LA LAINE PEIGNEE	22	22	0	6	7	8	1	0	PLS	2008
13 RUE DE LA LAINE PEIGNEE	11	11	0	0	3	7	1	0	PLS	2008
Total	33	33	0	6	10	15	2	0		

	Total Logements	Logts Conventionnés	T1	T2	T3	T4	T5	T6 et Plus	Financement	Mise en service
DOMIAL - HSA										
3 RUE DES CALFATS	1	1	0	0	0	1	0	0	PLUS	1990
9 RUE DES CALFATS	1	1	0	0	0	1	0	0	PLUS	1990
8 RUE DES CALFATS	1	1	0	0	0	0	0	1	PLUS	1990
7 RUE DES CALFATS	1	1	0	0	0	1	0	0	PLUS	1990
6 RUE DES CALFATS	1	1	0	0	0	1	0	0	PLUS	1990
4 RUE DES CALFATS	1	1	0	0	0	1	0	0	PLUS	1990
2 RUE DES CALFATS	1	1	0	0	0	1	0	0	PLUS	1990
1 RUE DES CALFATS	2	2	0	0	0	0	0	2	PLUS	1990
15 RUE DES CALFATS	1	1	0	0	0	1	0	0	PLUS	1990
5 RUE DES CALFATS	1	1	0	0	0	1	0	0	PLUS	1990
14 RUE DES CALFATS	1	1	0	0	0	1	0	0	PLUS	1990
13 RUE DES CALFATS	1	1	0	0	0	1	0	0	PLUS	1990
12 RUE DES CALFATS	1	1	0	0	0	1	0	0	PLUS	1991
11 RUE DES CALFATS	1	1	0	0	0	0	0	1	PLUS	1990
16 RUE DES CALFATS	1	1	0	0	0	0	0	1	PLUS	1990
Total	16	16	0	0	0	11	0	5		

	Total Logements	Logts Conventionnés	T1	T2	T3	T4	T5	T6 et Plus	Financement	Mise en service
Erstein-Habitat										
RENÉ CASSIN	20	20	1	6	6	7	0	0	PLAI	2000
FRANÇOIS BACH	24	24	0	0	6	9	6	3	PLUS	1956
Total	44	44	1	6	12	16	6	3		

	Total Logements	Logts Conventionnés	T1	T2	T3	T4	T5	T6 et Plus	Financement	Mise en service
Immobilière 3F Alsace										
15 DES SHEDS	16	16	0	2	8	3	3	0	PLS	2008
17 DES SHEDS	2	2	0	1	1	0	0	0	PLAI	2008
17 DES SHEDS	12	12	0	3	6	1	2	0	PLUS	2008
19 DES SHEDS	16	16	0	3	5	5	3	0	PLS	2008
21 DES SHEDS	16	16	0	1	10	5	0	0	PLS	2008
Total	62	62	0	10	30	14	8	0		

	Total Logements	Logts Conventionnés		T1	T2	T3	T4	T5	T6 et Plus		Financement	Mise en service
Le Nouveau Logis de l'Est												
35 RUE DU LANGUEDOC	8	8		0	2	3	3	0	0		PLUS	1980
29 RUE DU LANGUEDOC	10	10		0	2	4	4	0	0		PLUS	1983
37 RUE DU LANGUEDOC	10	10		0	2	4	4	0	0		PLUS	1982
31 RUE DU LANGUEDOC	10	10		0	2	4	4	0	0		PLUS	1980
27 RUE DU LANGUEDOC	8	8		0	2	3	3	0	0		PLUS	1981
33 RUE DU LANGUEDOC	10	10		0	1	0	5	4	0		PLUS	1980
Total	56	56		0	11	18	23	4	0			

	Total Logements	Logts Conventionnés		T1	T2	T3	T4	T5	T6 et Plus		Financement	Mise en service
Opus 67												
35A RUE DU PRINTEMPS	24	24		0	4	4	11	5	0		PLUS	1971
5 RUE DU LANGUEDOC	8	8		0	0	4	4	0	0		PLUS	1968
5 RUE DES DENTELLES	1	1		0	1	0	0	0	0		PLUS	2010
5 LIEU DIT STRIEGEL	2	2		0	0	0	0	2	0		PLAI	2001
5 CITE DES PEUPLIERS	4	4		0	0	2	2	0	0		PLUS	1953
37B RUE DU PRINTEMPS	39	39		14	10	15	0	0	0		PLUS	1971
7 RUE DE LA VICTOIRE	1	1		0	0	0	0	1	0		PLAI	2003
33 R.DE LATTRE TASSIGNY	6	6		0	0	3	3	0	0		PLUS	1953
31 R.DE LATTRE TASSIGNY	6	6		0	0	3	3	0	0		PLUS	1953
3 RUE DU LANGUEDOC	10	10		0	0	5	5	0	0		PLUS	1968
3 CITE DES PEUPLIERS	4	4		0	0	2	2	0	0		PLUS	1953
29 R.DE LATTRE TASSIGNY	6	6		0	0	3	3	0	0		PLUS	1953
4 CITE DES PEUPLIERS	4	4		0	0	2	2	0	0		PLUS	1953
6 RUE LOUISE WEISS	22	22		0	3	9	8	2	0		PLUS	2008
7 RUE DU LANGUEDOC	8	8		0	0	4	4	0	0		PLUS	1968
7 RUE LAURE MUTSCHLER	10	10		0	0	4	4	2	0		PLUS	1991
7A RUE DE LA VICTOIRE	4	4		0	0	0	4	0	0		PLAI	2003
8 RUE DE LA VICTOIRE	6	6		0	0	3	3	0	0		PLUS	1993
8 RUE LOUISE WEISS	16	16		0	2	7	4	3	0		PLS	2008
9 IMP. DU ROUSSILLON	1	1		0	0	0	0	1	0		PLUS	1987
9 RUE DE LA VICTOIRE	4	4		0	2	0	0	2	0		PLAI	2003
9 RUE DU LANGUEDOC	8	8		0	4	1	3	0	0		PLUS	1968
9 RUE LAURE MUTSCHLER	10	10		0	0	4	4	2	0		PLUS	1991
9A AVENUE DE LA GARE	8	8		0	0	5	3	0	0		PLUS	2008
12 RUE DES LILAS	2	2		0	0	1	0	1	0		PLAI	1999
27 R.DE LATTRE TASSIGNY	6	6		0	0	3	3	0	0		PLUS	1953
5 RUE LAURE MUTSCHLER	10	10		0	0	4	4	2	0		PLUS	1991
13A RUE DE LA VICTOIRE	1	1		0	0	0	0	1	0		PLAI	2004
1 CITE DES PEUPLIERS	4	4		0	0	2	2	0	0		PLUS	1953
1 IMP. DU ROUSSILLON	1	1		0	0	0	0	1	0		PLUS	1987
1 RUE DE LA VICTOIRE	6	6		0	0	3	3	0	0		PLUS	1992
1 RUE DU LANGUEDOC	10	10		0	0	5	5	0	0		PLUS	1968
1 RUE JEAN GEORGES ABRY	3	3		0	0	2	1	0	0		PLUS	2010
11 RUE DU LANGUEDOC	8	8		0	0	4	1	3	0		PLUS	1968
11A RUE DE LA VICTOIRE	1	1		0	0	0	0	1	0		PLUS	2005
12 IMP. DU ROUSSILLON	1	1		0	0	0	0	1	0		PLUS	1987
12 RUE DE LA VICTOIRE	6	6		0	0	3	3	0	0		PLUS	1992
11 RUE LAURE MUTSCHLER	10	10		0	0	4	4	2	0		PLUS	1992
12 RUE DES LILAS	7	7		0	0	0	6	1	0		PLUS	1999
13 ROUTE DE KRAFFT	12	12		0	0	0	7	3	2		PLS	2010
13 RUE DE LA VICTOIRE	1	1		0	0	0	0	1	0		PLAI	2004
23 RUE DU LANGUEDOC	1	1		0	0	0	0	1	0		PLUS	1987
13B RUE DE LA VICTOIRE	2	2		0	0	0	2	0	0		PLAI	2004
13B RUE DE LA VICTOIRE	2	2		0	0	0	2	0	0		PLUS	2004
13C RUE DE LA VICTOIRE	2	2		0	0	0	2	0	0		PLAI	2003
13C RUE DE LA VICTOIRE	2	2		0	0	0	2	0	0		PLUS	2003
14 RUE DES LILAS	1	1		0	0	0	1	0	0		PLAI	1999
14 RUE DES LILAS	5	5		0	0	1	3	1	0		PLUS	1999
15 RUE DE LA VICTOIRE	4	4		0	0	4	0	0	0		PLUS	2004
19 RUE DU LANGUEDOC	1	1		0	0	0	0	1	0		PLUS	1987
2 CITE DES PEUPLIERS	4	4		0	0	2	2	0	0		PLUS	1953
2 RUE DE LA DORDOGNE	6	6		0	0	3	3	0	0		PLUS	1992
2 RUE EMILE ZOLA	22	22		0	2	8	9	3	0		PLUS	2008
21 RUE DU LANGUEDOC	1	1		0	0	0	0	1	0		PLUS	1987
9B AVENUE DE LA GARE	20	20		5	13	0	2	0	0		PLUS	2008
11 RUE DE LA VICTOIRE	1	1		0	0	0	0	1	0		PLUS	2005
Total	375	375		19	41	129	139	45	2			
	Total Logements	Logts Conventionnés		T1	T2	T3	T4	T5	T6 et Plus		Financement	Mise en service

SIBAR												
2 RUE DE SCHAEFFERSHEIM	1	1		0	0	0	0	0	1		PLUS	2012
29A RUE SAINT-QUENTIN	5	5		0	0	1	4	0	0		PLS	2010
Total	6	6		0	0	1	4	0	1			
Total Erstein	592	592		20	74	200	222	65	11			

Ettendorf

	Total Logements	Logts Conventionnés		T1	T2	T3	T4	T5	T6 et Plus		Financement	Mise en service
DOMIAL - HSA												
1A RUE PRINCIPALE	3	3		0	0	0	2	1	0		PLUS	2012

	Total	3	3	0	0	0	2	1	0		
Total	Ettendorf	3	3	0	0	0	2	1	0		

Flexbourg

		Total Logements	Logts Conventionnés	T1	T2	T3	T4	T5	T6 et Plus	Financement	Mise en service
Foyer de la Basse-Bruche											
3 RUE DE LA BATTEUSE		4	4	0	2	2	0	0	0	PLUS	2011
Total		4	4	0	2	2	0	0	0		
Total Flexbourg		4	4	0	2	2	0	0	0		

Geiswiller

	Total Logements	Logts Conventionnés	T1	T2	T3	T4	T5	T6 et Plus	Financement	Mise en service
SIBAR										
25 RUE PRINCIPALE	1	1	0	0	0	1	0	0	PLUS	1991
Total	1	1	0	0	0	1	0	0		
Total Geiswiller	1	1	0	0	0	1	0	0		

Gerstheim

	Total Logements	Logts Conventionnés	T1	T2	T3	T4	T5	T6 et Plus	Financement	Mise en service
Opus 67										
18 RUE D'ERSTEIN	6	6	0	0	3	3	0	0	PLUS	1970
2 RUE D'ERSTEIN	6	6	0	0	3	3	0	0	PLUS	1970
16 RUE D'ERSTEIN	6	6	0	0	0	0	6	0	PLUS	1970
22 RUE D'ERSTEIN	6	6	0	0	3	3	0	0	PLUS	1970
Total	24	24	0	0	9	9	6	0		
Total Gerstheim	24	24	0	0	9	9	6	0		

Gries

	Total Logements	Logts Conventionnés	T1	T2	T3	T4	T5	T6 et Plus	Financement	Mise en service
Opus 67										
43 RUE A. SCHWEITZER	1	1	0	0	0	0	1	0	PLUS	1990
29 RUE A. SCHWEITZER	1	1	0	0	0	0	1	0	PLUS	1990
33 RUE A. SCHWEITZER	1	1	0	0	0	0	1	0	PLUS	1990
35 RUE A. SCHWEITZER	1	1	0	0	0	0	1	0	PLUS	1990
37 RUE A. SCHWEITZER	1	1	0	0	0	0	1	0	PLUS	1990
39 RUE A. SCHWEITZER	1	1	0	0	0	0	1	0	PLUS	1990
41 RUE A. SCHWEITZER	1	1	0	0	0	0	1	0	PLUS	1990
Total	7	7	0	0	0	0	7	0		
	Total Logements	Logts Conventionnés	T1	T2	T3	T4	T5	T6 et Plus	Financement	Mise en service
SIBAR										
26 RUE DU DR SCHWEITZER	1	1	0	0	0	0	0	1	PLAI	2000
1 IMPASSE DU RENARD	3	3	0	1	2	0	0	0	PLUS	2006
Total	4	4	0	1	2	0	0	1		
Total Gries	11	11	0	1	2	0	7	1		

Herbsheim

			Total Logements	Logts Conventionnés	T1	T2	T3	T4	T5	T6 et Plus	Financement	Mise en service
Habitat de l'Ill												
19 A RUE PRINCIPALE			7	7	0	2	4	1	0	0	PLAI	2010
19A RUE PRINCIPALE			6	6	0	2	4	0	0	0	PLUS	2010
Total			13	13	0	4	8	1	0	0		
Total Herbsheim			13	13	0	4	8	1	0	0		

Hochfelden

	Total Logements	Logts Conventionnés	T1	T2	T3	T4	T5	T6 et Plus	Financement	Mise en service
Batigère Nord-Est										
3 PETITE RUE DE L'EGLISE	1	1	0	0	0	0	1	0	PLUS	2005

6 RUE DU GENERAL LECLERC	2	2	0	0	2	0	0	0	PLUS	2005
Total	3	3	0	0	2	0	1	0		
	Total Logements	Logts Conventionnés	T1	T2	T3	T4	T5	T6 et Plus	Financement	Mise en service
DOMIAL - HSA										
27 RUE DES ROSIERS	2	2	0	0	0	0	2	0	PLS	2007
6 RUE DU COLLÈGE	6	0	0	0	0	6	0	0	Logement non conventionné	1940
2 PLACE DU GÉNÉRAL STEHLIN	6	0	0	0	0	0	6	0	Logement non conventionné	1940
7 RUE DU GAL LECLERC	4	4	1	0	3	0	0	0	PLUS	2005
Total	18	6	1	0	3	6	8	0		
	Total Logements	Logts Conventionnés	T1	T2	T3	T4	T5	T6 et Plus	Financement	Mise en service
Immobilière 3F Alsace										
3 DE MAJUNGA	1	1	0	0	0	1	0	0	PLUS	2009
9 DU GALGENBERG	1	1	0	0	0	0	1	0	PLUS	2009
8 DE LA SABLIÈRE	1	1	0	0	0	0	1	0	PLUS	2009
7 DU GALGENBERG	1	1	0	0	0	0	1	0	PLUS	2009
6 DE LA SABLIÈRE	1	1	0	0	0	0	1	0	PLUS	2009
5 DU GALGENBERG	1	1	0	0	0	0	1	0	PLUS	2009
4 DE MAJUNGA	1	1	0	0	0	1	0	0	PLUS	2009
4 DE LA SABLIÈRE	1	1	0	0	0	0	1	0	PLUS	2009
2 DE MAJUNGA	1	1	0	0	0	1	0	0	PLUS	2009
2 DE LA SABLIÈRE	1	1	0	0	0	0	1	0	PLUS	2009
1 DU GALGENBERG	1	1	0	0	0	0	1	0	PLUS	2009
1 DE MAJUNGA	1	1	0	0	0	1	0	0	PLUS	2009
1 DE LA SABLIÈRE	1	1	0	0	0	0	1	0	PLUS	2009
3 DU GALGENBERG	1	1	0	0	0	0	1	0	PLUS	2009
Total	14	14	0	0	0	4	10	0		
	Total Logements	Logts Conventionnés	T1	T2	T3	T4	T5	T6 et Plus	Financement	Mise en service
Le Nouveau Logis de l'Est										
26 RUE DE BOUXWILLER	6	6	0	0	2	4	0	0	PLUS	2009
28 RUE DE BOUXWILLER	8	8	0	2	4	2	0	0	PLUS	2009
3 RUE DE BOUXWILLER	1	1	0	1	0	0	0	0	PLAI	2010
3 RUE DE BOUXWILLER	7	7	0	1	4	2	0	0	PLUS	2010
32 RUE DE BOUXWILLER	2	2	0	1	1	0	0	0	PLAI	2010
32 RUE DE BOUXWILLER	6	6	0	1	3	2	0	0	PLUS	2010
Total	30	30	0	6	14	10	0	0		
Total Hochfelden	65	53	1	6	19	20	19	0		

Hoerdt

	Total Logements	Logts Conventionnés	T1	T2	T3	T4	T5	T6 et Plus	Financement	Mise en service
SIBAR										
3 RUE DES VIOLETTES	6	6	0	2	4	0	0	0	PLUS	1995
4 RUE DES ERABLES	6	6	0	1	3	2	0	0	PLUS	2012
1 RUE DES VIOLETTES	4	4	0	2	2	0	0	0	PLUS	1995
6 RUE DES ERABLES	6	6	0	1	3	2	0	0	PLUS	2012
2 RUE DES ERABLES	6	6	0	1	3	2	0	0	PLUS	2012
Total	28	28	0	7	15	6	0	0		
Total Hoerdt	28	28	0	7	15	6	0	0		

Huttenheim

	Total Logements	Logts Conventionnés	T1	T2	T3	T4	T5	T6 et Plus	Financement	Mise en service
DOMIAL - HFA										
4 RUE DE LA MAIRIE	4	4	0	2	0	2	0	0	PLUS	2005
Total	4	4	0	2	0	2	0	0		
	Total Logements	Logts Conventionnés	T1	T2	T3	T4	T5	T6 et Plus	Financement	Mise en service
NEOLIA										
8A RUE DU GENERAL DE GAULLE	2	2	0	2	0	0	0	0	PLAI	2012
8A RUE DU GENERAL DE GAULLE	15	15	0	0	12	3	0	0	PLUS	2012
Total	17	17	0	2	12	3	0	0		
	Total Logements	Logts Conventionnés	T1	T2	T3	T4	T5	T6 et Plus	Financement	Mise en service
Opus 67										
2 R DE LATTRE TASSIGNY	8	8	0	0	0	8	0	0	PLUS	1962
22 R DE LATTRE TASSIGNY	8	8	0	0	0	8	0	0	PLUS	1962
18 R DE LATTRE TASSIGNY	8	8	0	0	5	3	0	0	PLUS	1966
16 R DE LATTRE TASSIGNY	8	8	0	0	5	3	0	0	PLUS	1966
Total	32	32	0	0	10	22	0	0		

Total	Huttenheim	53	53	0	4	22	27	0	0		
Ittenheim											
		Total Logements	Logts Conventionnés	T1	T2	T3	T4	T5	T6 et Plus	Financement	Mise en service
Immobilière 3F Alsace											
6 DU STADE		16	16	0	6	6	3	1	0	PLS	2009
Total		16	16	0	6	6	3	1	0		
Total	Ittenheim	16	16	0	6	6	3	1	0		

Kogenheim											
		Total Logements	Logts Conventionnés	T1	T2	T3	T4	T5	T6 et Plus	Financement	Mise en service
DOMIAL - HFA											
16 RUE DE L'EGLISE		3	3	0	2	1	0	0	0	PLUS	2009
Total		3	3	0	2	1	0	0	0		
		Total Logements	Logts Conventionnés	T1	T2	T3	T4	T5	T6 et Plus	Financement	Mise en service
NEOLIA											
21 RUE DU 1ER DECEMBRE		2	2	0	2	0	0	0	0	PLAI	2012
7 ROUTE DU RHIN		1	1	0	0	0	1	0	0	PLUS	2010
6 ROUTE DU RHIN		1	1	0	0	0	1	0	0	PLUS	2010
5 ROUTE DU RHIN		1	1	0	0	0	1	0	0	PLUS	2010
4 ROUTE DU RHIN		1	1	0	0	0	1	0	0	PLUS	2010
3 ROUTE DU RHIN		1	1	0	0	0	1	0	0	PLUS	2010
21A RUE DU 1ER DECEMBRE		20	20	0	9	9	2	0	0	PLUS	2012
21 RUE DU 1ER DECEMBRE		1	0	0	0	0	0	1	0	Logement non conventionné	2008
2 ROUTE DU RHIN		1	1	0	0	0	1	0	0	PLUS	2010
1 ROUTE DU RHIN		10	10	0	1	6	3	0	0	PLUS	2010
1 ROUTE DU RHIN		2	2	0	2	0	0	0	0	PLAI	2010
21 RUE DU 1ER DECEMBRE		2	2	0	1	1	0	0	0	PLUS	2012
Total		43	42	0	15	16	11	1	0		
Total Kogenheim		46	45	0	17	17	11	1	0		

Marlenheim											
		Total Logements	Logts Conventionnés	T1	T2	T3	T4	T5	T6 et Plus	Financement	Mise en service
Opus 67											
3 RUE DE LA HOFSTATT		1	1	0	0	0	0	1	0	PLS	2011
9 RUE DE LA HOFSTATT		1	1	0	0	0	0	1	0	PLS	2011
7 RUE DE LA HOFSTATT		1	1	0	0	0	0	1	0	PLS	2010
4 RUE DE LA HOFSTATT		10	10	0	2	4	3	1	0	PLUS	2010
3 RUE DU PENSIONNAT		14	14	0	6	4	4	0	0	PLUS	2008
28 RUE DE LA HOFSTATT		1	1	0	0	0	0	1	0	PLS	2011
24 RUE DE LA HOFSTATT		1	1	0	0	0	1	0	0	PLS	2010
3A RUE DU PENSIONNAT		10	10	4	5	1	0	0	0	PLUS	2008
2 RUE DE LA HOFSTATT		10	10	0	2	4	3	1	0	PLUS	2010
17 RUE DE LA HOFSTATT		1	1	0	0	0	1	0	0	PLS	2010
15 RUE DE LA HOFSTATT		1	1	0	0	0	1	0	0	PLS	2011
13 RUE DE LA HOFSTATT		1	1	0	0	0	1	0	0	PLS	2010
11 RUE DE LA HOFSTATT		1	1	0	0	0	1	0	0	PLS	2010
26 RUE DE LA HOFSTATT		1	1	0	0	0	1	0	0	PLS	2010
Total		54	54	4	15	13	16	6	0		
Total Marlenheim		54	54	4	15	13	16	6	0		

Neugartheim-Ittlenheim											
		Total Logements	Logts Conventionnés	T1	T2	T3	T4	T5	T6 et Plus	Financement	Mise en service
SIBAR											
1 LES HAUTS DU KOCHERSBERG		5	5	0	0	3	2	0	0	PLUS	2008
Total		5	5	0	0	3	2	0	0		
Total Neugartheim-Ittlenheim		5	5	0	0	3	2	0	0		

Obenheim											
		Total Logements	Logts Conventionnés	T1	T2	T3	T4	T5	T6 et Plus	Financement	Mise en service
Opus 67											
3 RUE DE L'ECOLE		4	4	0	1	1	2	0	0	PLUS	2003
Total		4	4	0	1	1	2	0	0		

Total	Obenheim	4	4	0	1	1	2	0	0		
Odratzheim											
		Total Logements	Logts Conventionnés	T1	T2	T3	T4	T5	T6 et Plus	Financement	Mise en service
SIBAR											
	1 RUE DE L'ECOLE	1	1	0	0	0	1	0	0	PLUS	2006
	Total	1	1	0	0	0	1	0	0		
Total	Odratzheim	1	1	0	0	0	1	0	0		

Osthoffen											
		Total Logements	Logts Conventionnés	T1	T2	T3	T4	T5	T6 et Plus	Financement	Mise en service
DOMIAL - HFA											
	11 RUE DES SEIGNEURS	7	7	0	1	5	1	0	0	PLUS	2001
	Total	7	7	0	1	5	1	0	0		
Total	Osthoffen	7	7	0	1	5	1	0	0		

Pfettisheim											
		Total Logements	Logts Conventionnés	T1	T2	T3	T4	T5	T6 et Plus	Financement	Mise en service
DOMIAL - HSA											
	RUE PRINCIPALE/RUE DES PRÉS	4	4	0	0	3	1	0	0	PLAI	2011
	RUE PRINCIPALE/RUE DES PRÉS	4	4	0	2	2	0	0	0	PLUS	2011
	Total	8	8	0	2	5	1	0	0		
Total	Pfettisheim	8	8	0	2	5	1	0	0		

Pfulgriesheim											
		Total Logements	Logts Conventionnés	T1	T2	T3	T4	T5	T6 et Plus	Financement	Mise en service
SIBAR											
	15 RUE DU HEUBERG	6	6	0	0	3	3	0	0	PLUS	2004
	7 RUE DE LA COLLINE	8	8	0	2	4	2	0	0	PLUS	1995
	Total	14	14	0	2	7	5	0	0		
Total	Pfulgriesheim	14	14	0	2	7	5	0	0		

Rhinau											
		Total Logements	Logts Conventionnés	T1	T2	T3	T4	T5	T6 et Plus	Financement	Mise en service
DOMIAL - HFA											
	2 RUE DU CYGNE	1	1	0	0	0	0	1	0	PLAI	2008
	6A RUE DE L'HOTEL DE VILLE	6	6	1	1	3	1	0	0	PLUS	2002
	4 RUE DE L'HOTEL DE VILLE	1	1	0	0	0	1	0	0	PLUS	2002
	18 RUE DU CYGNE	1	1	0	0	0	0	1	0	PLAI	2008
	17 RUE DU CYGNE	1	1	0	0	0	0	1	0	PLAI	2008
	4A RUE DE L'HOTEL DE VILLE	1	1	0	0	0	1	0	0	PLUS	2002
	19 RUE DU CYGNE	1	1	0	0	0	0	1	0	PLAI	2008
	Total	12	12	1	1	3	3	4	0		
		Total Logements	Logts Conventionnés	T1	T2	T3	T4	T5	T6 et Plus	Financement	Mise en service
Habitat de l'III											
	1 RUE DE LA DORDOGNE	1	1	0	0	0	1	0	0	PLUS	2010
	1C RUE DE LA DORDOGNE	5	5	0	0	4	1	0	0	PLUS	2010
	3 RUE DE LA DORDOGNE	3	3	0	3	0	0	0	0	PLAI	2010
	3 RUE DE LA DORDOGNE	2	2	0	2	0	0	0	0	PLUS	2009
	Total	11	11	0	5	4	2	0	0		
		Total Logements	Logts Conventionnés	T1	T2	T3	T4	T5	T6 et Plus	Financement	Mise en service
NEOLIA											
	2D RUE DE DAUBENSAND	5	5	0	0	2	3	0	0	PLUS	2012
	2E RUE DE DAUBENSAND	7	7	0	0	3	4	0	0	PLUS	2012
	2C RUE DE DAUBENSAND	8	8	0	0	3	5	0	0	PLUS	2012
	Total	20	20	0	0	8	12	0	0		
Total	Rhinau	43	43	1	6	15	17	4	0		

Rossfeld

	Total Logements	Logts Conventionnés	T1	T2	T3	T4	T5	T6 et Plus	Financement	Mise en service
Opus 67										
7 RUE KREUZEL	1	1	0	0	0	1	0	0	PLUS	2011
2 RUE KREUZEL	1	1	0	0	0	1	0	0	PLUS	2011
3 RUE KREUZEL	1	1	0	0	0	1	0	0	PLUS	2011
4 RUE KREUZEL	1	1	0	0	0	0	1	0	PLUS	2011
5 RUE KREUZEL	1	1	0	0	0	1	0	0	PLUS	2011
1 RUE KREUZEL	1	1	0	0	0	1	0	0	PLUS	2011
Total	6	6	0	0	0	5	1	0		
	Total Logements	Logts Conventionnés	T1	T2	T3	T4	T5	T6 et Plus	Financement	Mise en service
SIBAR										
2 RUE DES VIGNES	2	2	0	0	0	2	0	0	PLUS	2009
6 RUE DES VIGNES	1	1	0	0	0	1	0	0	PLUS	2009
8 RUE DES VIGNES	1	1	0	0	1	0	0	0	PLUS	2009
4 RUE DES VIGNES	1	1	0	0	0	1	0	0	PLUS	2009
18 RUE DES VIGNES	1	1	0	0	0	1	0	0	PLUS	2009
16 RUE DES VIGNES	1	1	0	0	0	1	0	0	PLUS	2009
14 RUE DES VIGNES	1	1	0	0	1	0	0	0	PLUS	2009
1 RUE DES VIGNES	1	1	0	0	1	0	0	0	PLUS	2009
12 RUE DES VIGNES	1	1	0	0	1	0	0	0	PLUS	2009
Total	10	10	0	0	4	6	0	0		
Total Rossfeld	16	16	0	0	4	11	1	0		

Schaffhouse-sur-Zorn

	Total Logements	Logts Conventionnés	T1	T2	T3	T4	T5	T6 et Plus	Financement	Mise en service
DOMIAL - HSA										
15 RUE DE L'ECOLE	3	3	0	1	0	1	1	0	PLUS	2004
Total	3	3	0	1	0	1	1	0		
Total Schaffhouse-sur-Zorn	3	3	0	1	0	1	1	0		

Scharrachbergheim-Irmstett

	Total Logements	Logts Conventionnés	T1	T2	T3	T4	T5	T6 et Plus	Financement	Mise en service
SIBAR										
16 RUE DE L'EGLISE	2	2	0	0	2	0	0	0	PLUS	2009
18 RUE DE L'EGLISE	3	3	0	1	2	0	0	0	PLUS	2009
Total	5	5	0	1	4	0	0	0		
Total Scharrachbergheim-Irmstett	5	5	0	1	4	0	0	0		

Schnersheim

	Total Logements	Logts Conventionnés	T1	T2	T3	T4	T5	T6 et Plus	Financement	Mise en service
SIBAR										
23D RUE DU HOUBLON	3	3	0	0	1	2	0	0	PLUS	2012
23A RUE DU HOUBLON	4	4	0	0	2	2	0	0	PLUS	2012
23B RUE DU HOUBLON	4	4	0	0	2	2	0	0	PLUS	2012
23C RUE DU HOUBLON	6	6	0	0	2	4	0	0	PLUS	2012
Total	17	17	0	0	7	10	0	0		
Total Schnersheim	17	17	0	0	7	10	0	0		

Sermersheim

	Total Logements	Logts Conventionnés	T1	T2	T3	T4	T5	T6 et Plus	Financement	Mise en service
DOMIAL - HSA										
RUE DU 1ER DÉCEMBRE 1944	4	0	0	3	1	0	0	0	Logement non conventionné	2001
Total	4	0	0	3	1	0	0	0		
Total Sermersheim	4	0	0	3	1	0	0	0		

Truchtersheim

	Total Logements	Logts Conventionnés	T1	T2	T3	T4	T5	T6 et Plus	Financement	Mise en service
DOMIAL - HFA										
12 RUE DES ARTISANS	13	0	0	1	8	4	0	0	Logement non conventionné	2001
14 RUE DES ARTISANS	13	0	0	1	8	4	0	0	Logement non conventionné	2001
2 PLACE DE L'ECOLE	2	2	0	0	2	0	0	0	PLUS	2008
1 RUE KAPP	3	3	0	0	2	1	0	0	PLUS	2005
Total	31	5	0	2	20	9	0	0		

	Total Logements	Logts Conventionnés	T1	T2	T3	T4	T5	T6 et Plus	Financement	Mise en service
Opus 67										
14A RUE DES JARDINS	8	8	0	0	6	2	0	0	PLUS	2012
Total	8	8	0	0	6	2	0	0		
Total Truchtersheim	39	13	0	2	26	11	0	0		

Westhouse

	Total Logements	Logts Conventionnés	T1	T2	T3	T4	T5	T6 et Plus	Financement	Mise en service
Opus 67										
9 RUE DU KIRWEG	6	6	0	2	3	1	0	0	PLUS	2011
8 RUE DU KIRWEG	6	6	0	2	3	1	0	0	PLUS	2011
Total	12	12	0	4	6	2	0	0		
Total Westhouse	12	12	0	4	6	2	0	0		

Willgottheim

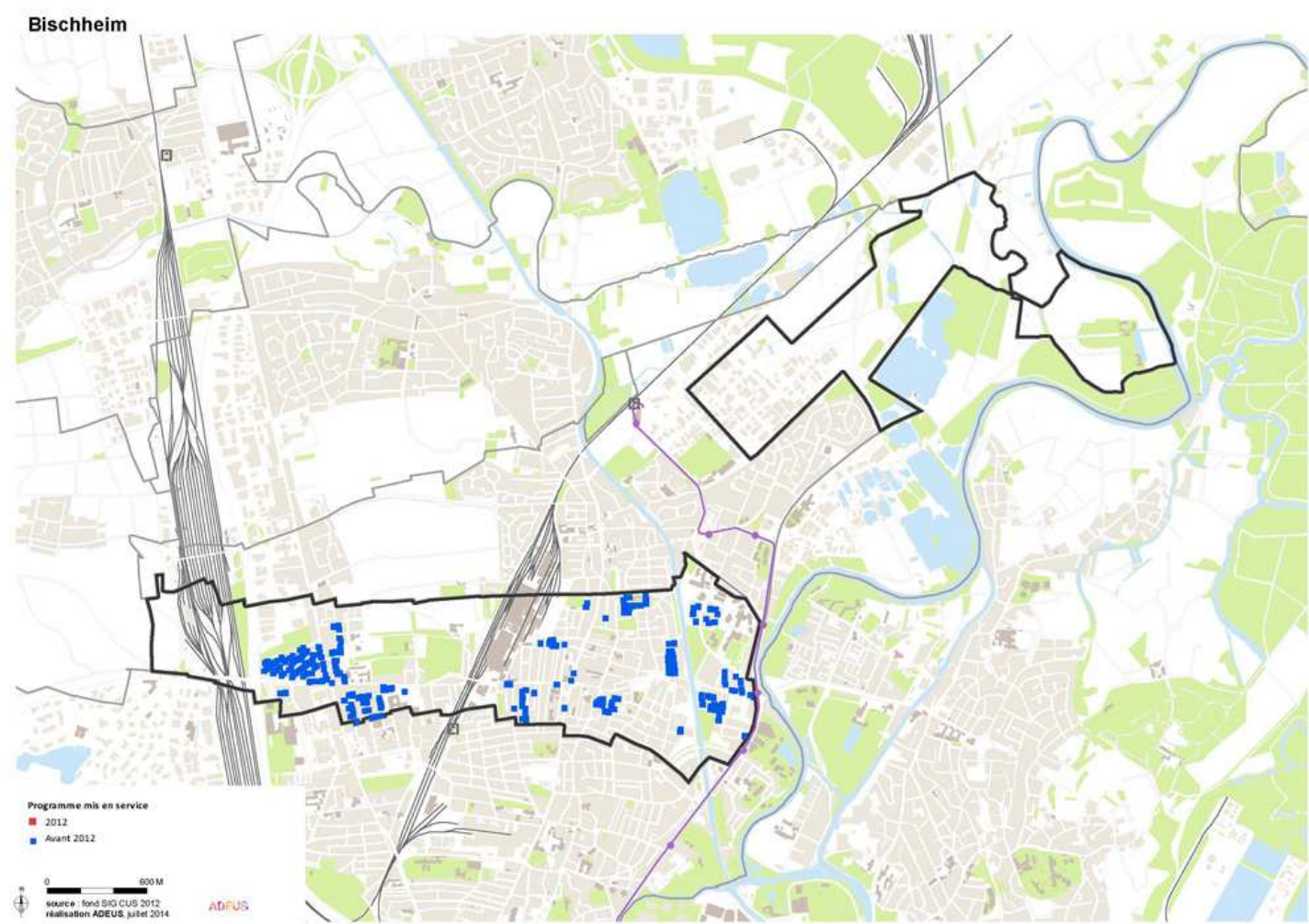
	Total Logements	Logts Conventionnés	T1	T2	T3	T4	T5	T6 et Plus	Financement	Mise en service
Habitat de l'III										
5 RUE DE LA MONTAGNE	1	0	0	0	0	0	0	1	Logement non conventionné	2011
Total	1	0	0	0	0	0	0	1		
Total Willgottheim	1	0	0	0	0	0	0	1		

Wingersheim

	Total Logements	Logts Conventionnés	T1	T2	T3	T4	T5	T6 et Plus	Financement	Mise en service
Opus 67										
2B RUE DU 24 NOVEMBRE	6	6	0	1	2	3	0	0	PLUS	2008
2A RUE DU 24 NOVEMBRE	2	2	0	0	2	0	0	0	PLUS	2008
2C RUE DU 24 NOVEMBRE	2	2	0	0	0	1	1	0	PLUS	2008
Total	10	10	0	1	4	4	1	0		
Total Wingersheim	10	10	0	1	4	4	1	0		

Wintzenheim-Kochersberg

	Total Logements	Logts Conventionnés	T1	T2	T3	T4	T5	T6 et Plus	Financement	Mise en service
Opus 67										
17 RUE DE L'ECOLE	3	3	0	0	2	1	0	0	PLUS	2008
Total	3	3	0	0	2	1	0	0		
Total Wintzenheim-Kochersberg	3	3	0	0	2	1	0	0		
Total SCOTERS_HORS_CUS	1683	1624	37	251	645	560	174	16		



Volume du Parc au 1er janvier 2014

2 760

Bailleur	Total	Conventionnés	T1	T2	T3	T4	T5	T6 & +
Batigère Nord-Est	17	3	0	3	8	6	0	0
CUS Habitat	613	613	33	156	237	104	80	3
DOMIAL - HFA	11	11	2	3	4	0	2	0
DOMIAL - HSA	65	58	5	28	26	6	0	0
ICF Nord-Est SAHLM	398	363	9	17	120	176	76	0
Immobilière 3F Alsace	28	28	5	10	10	3	0	0
Le Nouveau Logis de l'Est	24	24	2	6	10	6	0	0
Opus 67	1604	1598	33	340	644	446	130	11
Total Territoire	2 760	2 698	89	563	1 059	747	288	14

	T1	T2	T3	T4	T5	T6 +
SCOTERS_CUS - BISCHHEIM	3.2%	20.4%	38.4%	27.1%	10.4%	0.5%
Bas-Rhin	4.2%	16.3%	39.6%	29.9%	8.9%	1.0%

A noter que 3202 logements sociaux ont été comptabilisés à Bischheim au titre de la loi « Duflot » n° 2013-61 du 18 janvier 2013 (décrets n° 2013-670 et n° 2013-671) au 01 janvier 2013. Le taux de 25 % du parc total est donc dépassé. Rappel : le nombre de logements sociaux recensés dans ce document ne correspond pas exactement à celui des logements entrant dans la définition plus restrictive de la loi « Duflot » n° 2013-61 du 18 janvier 2013. Le différentiel dans un sens ou dans l'autre s'exlique notamment par la date de prise en compte (au 01 janvier 2012 ou 2013) ou par le type de logements comptabilisés ou non (foyers pour personnes âgées...).

Bischheim

	Total Logements	Logts Conventionnés		T1	T2	T3	T4	T5	T6 et Plus		Financement	Mise en service
Batigère Nord-Est												
17 ROUTE DE BISCHWILLER	3	3		0	3	0	0	0	0		PLAI	2003
5 RUE DES PINSONS	7	0		0	0	4	3	0	0		Logement non conventionné	2003
7 RUE DES PINSONS	7	0		0	0	4	3	0	0		Logement non conventionné	2003
Total	17	3		0	3	8	6	0	0			
	Total Logements	Logts Conventionnés		T1	T2	T3	T4	T5	T6 et Plus		Financement	Mise en service
CUS Habitat												
13 RUE ROBERT KIEFFER	6	6		0	0	6	0	0	0		PLUS	1993
8 RUE DU GUIRBADEN	46	46		0	16	9	9	12	0		PLUS	1975
7 RUE DU GUIRBADEN	46	46		0	16	9	9	12	0		PLUS	1975
5 RUE DU GUIRBADEN	53	53		1	9	24	16	3	0		PLUS	1975
3 RUE DU GUIRBADEN	55	55		15	10	20	2	8	0		PLUS	1975
27 A RUE DE LA TUILERIE	7	7		0	5	1	0	1	0		PLUS	2003
22 RUE DU FOSSE NEUF	10	10		0	5	4	0	0	1		PLUS	1992
2 RUE JEAN JAURES	15	15		0	6	8	0	1	0		PLUS	1992
2 B RUE JEAN JAURES	8	8		0	0	4	4	0	0		PLUS	1992
15 RUE DU GUIRBADEN	46	46		0	16	9	9	12	0		PLUS	1975
13 RUE DU GUIRBADEN	52	52		0	10	21	17	3	1		PLUS	1975
12 RUE DU GUIRBADEN	50	50		5	15	20	2	8	0		PLUS	1975
12 AVENUE CHARLES DE GAULLE	31	31		3	7	14	5	2	0		PLUS	1977
11 RUE DU GUIRBADEN	50	50		5	15	20	2	8	0		PLUS	1975
1 RUE DU GUIRBADEN	53	53		0	10	23	17	3	0		PLUS	1975
1 AVENUE CHARLES DE GAULLE	32	32		4	7	16	4	0	1		PLUS	1977
16 RUE DU GUIRBADEN	53	53		0	9	29	8	7	0		PLUS	1975
Total	613	613		33	156	237	104	80	3			
	Total Logements	Logts Conventionnés		T1	T2	T3	T4	T5	T6 et Plus		Financement	Mise en service
DOMIAL - HFA												
18 RUE DE TOURS	5	5		1	3	0	0	1	0		PLUS	2004
7 AVENUE DE PERIGUEUX	6	6		1	0	4	0	1	0		PLUS	2003
Total	11	11		2	3	4	0	2	0			
	Total Logements	Logts Conventionnés		T1	T2	T3	T4	T5	T6 et Plus		Financement	Mise en service
DOMIAL - HSA												
13 RUE G. ROSSDEUTSCH	7	0		0	3	2	2	0	0		Logement non conventionné	1999
13 RUE G. ROSSDEUTSCH	21	21		0	12	9	0	0	0		PLUS	1999
13 RUE G. ROSSDEUTSCH	2	2		0	1	1	0	0	0		PLAI	1999
13 RUE G. ROSSDEUTSCH	35	35		5	12	14	4	0	0		PLS	1999
Total	65	58		5	28	26	6	0	0			
	Total Logements	Logts Conventionnés		T1	T2	T3	T4	T5	T6 et Plus		Financement	Mise en service
ICF Nord-Est SAHLM												
11 D'ALSACE	10	10		0	0	0	10	0	0		PLUS	1940
14A DE BRUMATH	1	1		0	0	1	0	0	0		PLUS	1940
14 MARC SEGUIN	6	6		0	1	2	3	0	0		PLUS	1940
14 DES ROSES	10	10		0	0	5	5	0	0		PLUS	1940
14 DE BRUMATH	1	1		0	0	1	0	0	0		PLUS	1940
13 MARC SEGUIN	1	1		0	0	0	0	1	0		PLUS	1940
13 EDMOND FLAMAND	1	1		0	0	0	0	1	0		PLUS	1940
12A DE BRUMATH	1	1		0	0	1	0	0	0		PLUS	1940
12 MARC SEGUIN	6	6		0	1	2	3	0	0		PLUS	1940
12 DES ROSES	10	10		0	0	0	5	5	0		PLUS	1940
12 DE BRUMATH	1	1		0	0	0	1	0	0		PLUS	1940
11 EDMOND FLAMAND	1	0		0	0	0	0	1	0		Logement non conventionné	1940
1 MARC SEGUIN	7	7		0	1	2	3	1	0		PLUS	1940
1 HENRI LANG	1	1		0	0	0	0	1	0		PLUS	1940
1 GEORGES BURGER	6	6		0	0	3	0	3	0		PLUS	1940
1 EDMOND FLAMAND	1	1		0	0	0	0	1	0		PLUS	1940
1 DU DOUBS	10	10		0	0	10	0	0	0		PLUS	1940
1 DES ROSES	10	10		0	0	5	5	0	0		PLUS	1940
1 DE SAVOIE	8	8		0	0	0	4	4	0		PLUS	1940
1 DE BRUMATH	1	1		0	0	0	1	0	0		PLUS	1940
1 D'ALSACE	10	10		0	5	0	0	5	0		PLUS	1940
15 EDMOND FLAMAND	1	1		0	0	0	0	1	0		PLUS	1940
11 MARC SEGUIN	1	1		0	0	0	0	1	0		PLUS	1940
7 MARC SEGUIN	1	1		0	0	0	0	1	0		PLUS	1940
5 DU DOUBS	10	10		0	0	10	0	0	0		PLUS	1940
5 EDMOND FLAMAND	1	1		0	0	0	0	1	0		PLUS	1940
5 GEORGES BURGER	6	6		0	0	0	3	3	0		PLUS	1940
5 MARC SEGUIN	1	1		0	0	0	0	1	0		PLUS	1940
6 DE BRUMATH	1	1		0	0	0	1	0	0		PLUS	1940
6 DE NIEDERHAUSBERGEN	2	2		0	0	2	0	0	0		PLUS	1940
6 DE SAVOIE	8	8		0	0	4	4	0	0		PLUS	1940

6 DES ROSES	10	10
6 EDMOND FLAMAND	6	6
6 HENRI LANG	1	1
6A DE BRUMATH	1	1
7 D'ALSACE	10	10
7 DU DOUBS	10	10
4A DE BRUMATH	1	1
8 HENRI LANG	1	1
15 MARC SEGUIN	1	1
9A MARC SEGUIN	1	1
9 MARC SEGUIN	1	1
9 GEORGES BURGER	6	6
9 EDMOND FLAMAND	1	1
7 EDMOND FLAMAND	1	1
8A DE BRUMATH	1	1
7 GEORGES BURGER	6	6
8 EDMOND FLAMAND	6	6
8 DES ROSES	10	10
8 DE SAVOIE	8	8
8 DE NIEDERHAUSBERGEN	2	0
8 DE BRUMATH	1	1
44 DES ROSES	3	3
9 D'ALSACE	10	10
19 MARC SEGUIN	1	1
2 HENRI LANG	1	1
2 EDMOND FLAMAND	6	6
2 DES ROSES	10	10
2 DE SAVOIE	8	8
2 DE NIEDERHAUSBERGEN	1	1
5 D'ALSACE	10	10
1A DE BRUMATH	1	1
26 DU FOSSE NEUF	30	0
18 DES ROSES	10	10
17 MARC SEGUIN	1	1
16A DE BRUMATH	1	1
16 MARC SEGUIN	6	6
16 DES ROSES	10	10
16 DE BRUMATH	1	1
2 DE NIEDERHAUSBERGEN	1	0
38 DES ROSES	3	3
42 DES ROSES	3	3
4 HENRI LANG	1	1
4 EDMOND FLAMAND	6	6
4 DES ROSES	13	13
4 DE SAVOIE	8	8
2 HUBERT TOUVET	1	1
4 DE BRUMATH	1	0
21 MARC SEGUIN	1	1
3 MARC SEGUIN	1	1
3 GEORGES BURGER	6	6
3 EDMOND FLAMAND	1	1
3 DU DOUBS	10	10
3 D'ALSACE	10	10
4 DE NIEDERHAUSBERGEN	2	2

Total	398	363
	Total	Logts
	Logements	Conventionnés

Immobilière 3F Alsace

7 DU NORD	8	8
33 DE PERIGUEUX	6	6
31 DE PERIGUEUX	8	8
2 DE L'AVENIR	6	6

Total	28	28
	Total	Logts
	Logements	Conventionnés

Le Nouveau Logis de l'Est

18A RUE OBERLIN	12	12
18 RUE OBERLIN	12	12

Total	24	24
Total Logements		Logts Conventionnés

Opus 67

6 RUE DE L'ECOLE	10	10
41 RUE DU NOYER	8	8
43 RUE DU NOYER	8	8
45 RUE DU NOYER	8	8
5 RUE DE MUNDOLSHEIM	10	10
5 RUE DE VENDENHEIM	8	8
5 RUE DES CIGOGNES	8	8
5 RUE DES VERGERS	8	8
6 RUE CHATEAUBRIAND	14	14
4 RUE DES VERGERS	8	8
6 RUE DE VENDENHEIM	8	8
6 RUE DES CHANTIERS	8	8
6 RUE DES VERGERS	10	10
6 RUE DU CYGNE	10	10
5 RUE EMILE HAAG	14	14

0	0	5	5	0	0
0	0	0	5	1	0
0	0	0	0	1	0
0	0	0	1	0	0
0	0	0	10	0	0
0	0	10	0	0	0
0	0	0	1	0	0
0	0	0	0	1	0
0	0	0	0	1	0
0	0	0	0	1	0
0	0	0	0	1	0
0	0	0	6	0	0
0	0	0	0	1	0
0	0	0	0	1	0
0	0	1	0	0	0
0	0	0	6	0	0
0	0	0	4	2	0
0	0	5	5	0	0
0	0	0	4	4	0
0	0	2	0	0	0
0	0	1	0	0	0
3	0	0	0	0	0
0	0	0	10	0	0
0	0	0	0	1	0
0	0	1	0	0	0
0	0	0	4	2	0
0	0	0	5	5	0
0	0	4	4	0	0
0	0	0	1	0	0
0	0	0	10	0	0
0	0	0	1	0	0
0	0	6	12	12	0
0	0	5	5	0	0
0	0	0	0	1	0
0	0	1	0	0	0
0	1	2	3	0	0
0	0	5	5	0	0
0	0	1	0	0	0
0	0	0	1	0	0
3	0	0	0	0	0
0	3	0	0	0	0
0	0	0	0	1	0
0	0	0	4	2	0
3	0	5	5	0	0
0	0	4	4	0	0
0	0	0	0	1	0
0	0	0	1	0	0
0	0	0	0	1	0
0	0	0	0	1	0
0	0	2	1	3	0
0	0	0	0	1	0
0	0	10	0	0	0
0	5	0	5	0	0
0	0	2	0	0	0

9	17	120	176	76	0
T1	T2	T3	T4	T5	T6 et Plus

0	8	0	0	0	0
2	0	3	1	0	0
3	0	3	2	0	0
0	2	4	0	0	0

5	10	10	3	0	0
T1	T2	T3	T4	T5	T6 et Plus

1	3	5	3	0	0
1	3	5	3	0	0

2	6	10	6	0	0
T1	T2	T3	T4	T5	T6 et Plus

0	0	5	5	0	0
0	0	4	4	0	0
0	4	4	0	0	0
0	0	4	4	0	0
0	0	5	5	0	0
0	0	8	0	0	0
0	5	1	2	0	0
0	4	4	0	0	0
0	1	6	7	0	0
0	4	4	0	0	0
0	0	8	0	0	0
1	4	3	0	0	0
5	0	5	0	0	0
0	0	0	0	5	5
0	0	7	7	0	0

PLUS	1940
PLUS	1940
PLUS	2007
PLUS	1940
PLUS	1940
PLUS	1940
PLAI	2007
PLUS	1940
PLUS	1940
PLUS	1940
PLUS	1940
PLUS	1940
PLUS	1940
PLUS	1940
Logement non conventionné	1940
PLUS	1940
PLUS	1940
PLUS	1940
PLAI	2007
PLUS	1940
PLUS	1940
PLUS	1940
PLUS	1940
PLUS	1940
Logement non conventionné	1940
PLUS	1940
PLUS	1940
PLUS	1940
PLUS	1940
PLUS	1940
Logement non conventionné	1940
PLUS	1940
PLUS	1940
PLAI	2007
PLUS	1940
PLUS	1940
PLUS	1940
PLUS	1940
Logement non conventionné	1940
PLUS	1940
PLUS	1940
PLUS	1940
PLUS	1940
PLUS	1940

Financement	Mise en service
100 %	100 %

PLS	1992
PLS	1992
PLS	1992
PLS	1992

Financement	Mise en service
100 %	100 %

PLUS	1991
PLUS	1991

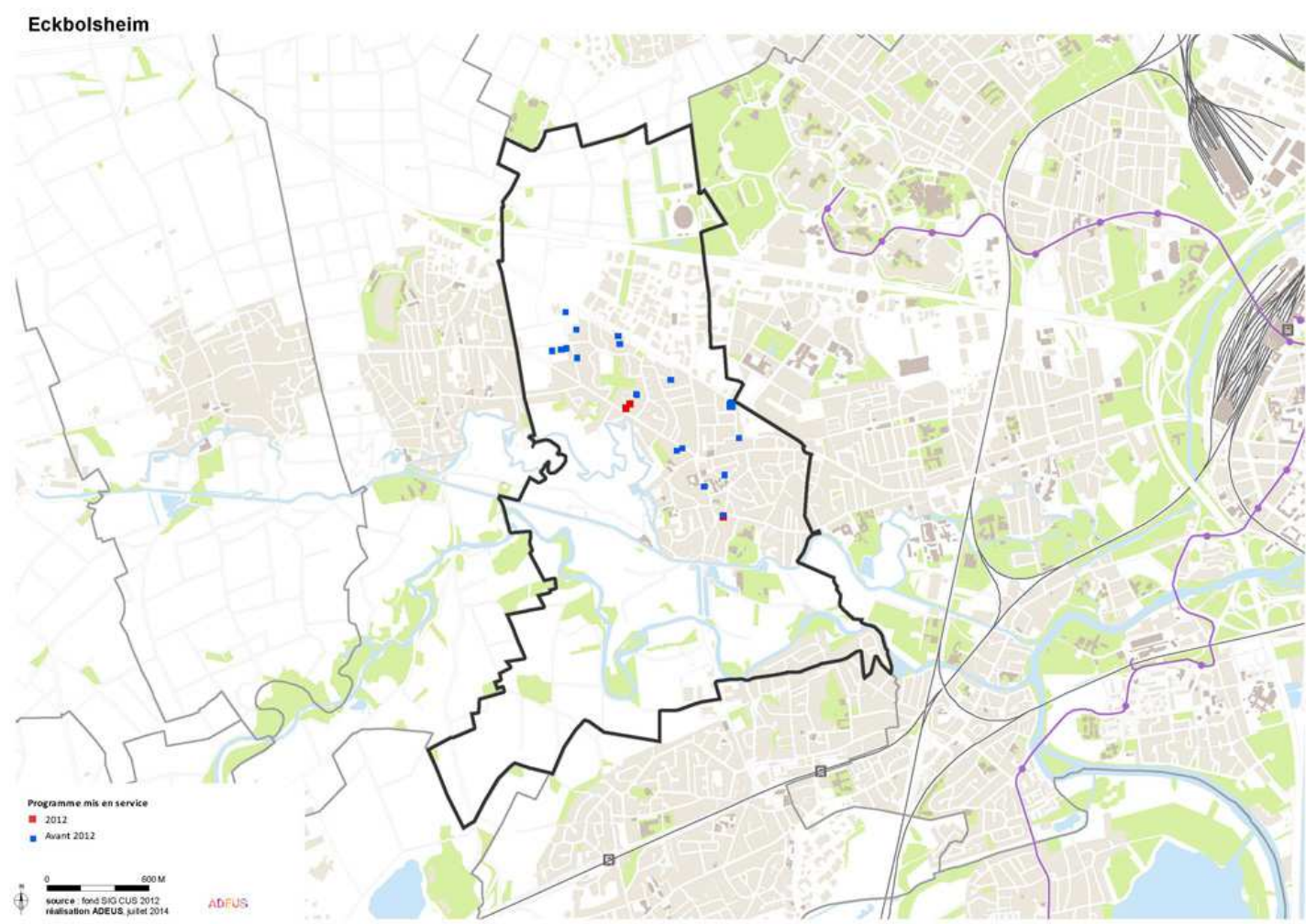
Financement	Mise en service
100 %	100 %

PLUS	1965
PLUS	1957
PLUS	1957
PLUS	1957
PLUS	1960
PLUS	1962
PLUS	1933
PLUS	1957
PLUS	1966
PLUS	1957
PLUS	1962
PLUS	1933
PLUS	1957
PLUS	1965
PLS	1980

3 RUE DES CIGOGNES	8	8
25 RUE DES OFFICIERS	10	10
19 RUE EMILE HAAG	10	10
27 RUE EMILE HAAG	14	14
2 RUE DES CHANTIERS	8	8
17 RUE MISTRAL	66	66
17 RUE RONSARD	23	23
18 RUE DU FOSSE NEUF	5	5
5 RUE DES TILLEULS	10	10
1 C ROUTE DE BRUMATH	6	0
19 RUE RONSARD	23	23
17 RUE EMILE HAAG	14	14
1A PL.DE LA SYNAGOGUE	14	14
2 RUE CHATEAUBRIAND	14	14
2 RUE DE MUNDOLSHEIM	10	10
2 RUE DE VENDENHEIM	8	8
19 RUE DE LA ROBERTSAU	8	8
	Total	1604
		1598
Total	Bischheim	2760
		2698
Total	SCOTERS_CUS - BISCHHEIM	2760
		2698

0	0	8	0	0	0
0	5	5	0	0	0
0	0	5	5	0	0
0	0	7	7	0	0
0	0	8	0	0	0
0	22	44	0	0	0
0	0	9	10	4	0
0	2	2	0	1	0
0	10	0	0	0	0
0	4	2	0	0	0
0	0	9	10	4	0
0	0	7	7	0	0
0	0	0	7	7	0
0	0	0	8	6	0
0	0	5	5	0	0
0	4	4	0	0	0
0	7	1	0	0	0
33	340	644	446	130	11
89	563	1059	747	288	14
89	563	1059	747	288	14

PLUS	1930
PLUS	1965
PLS	1980
PLS	1980
PLUS	1930
PLUS	1966
PLUS	1964
PLUS	2003
PLUS	1952
Logement non conventionné	1997
PLUS	1964
PLS	1980
PLUS	1965
PLUS	1966
PLUS	1960
PLUS	1962
PLUS	1930



Volume du Parc au 1er janvier 2014

267

Bailleur	Total	Conventionnés	T1	T2	T3	T4	T5	T6 & +
CUS Habitat	6	6	0	2	2	1	0	1
Habitation moderne	55	55	0	13	30	9	3	0
Immobilière 3F Alsace	54	54	1	13	21	10	9	0
Le Nouveau Logis de l'Est	92	92	0	22	32	33	5	0
Opus 67	20	20	1	5	8	6	0	0
SNI EAM	30	30	0	0	7	15	8	0
SOCOLOPO Hlm	10	10	0	1	5	3	1	0
Total Territoire	267	267	2	56	105	77	26	1

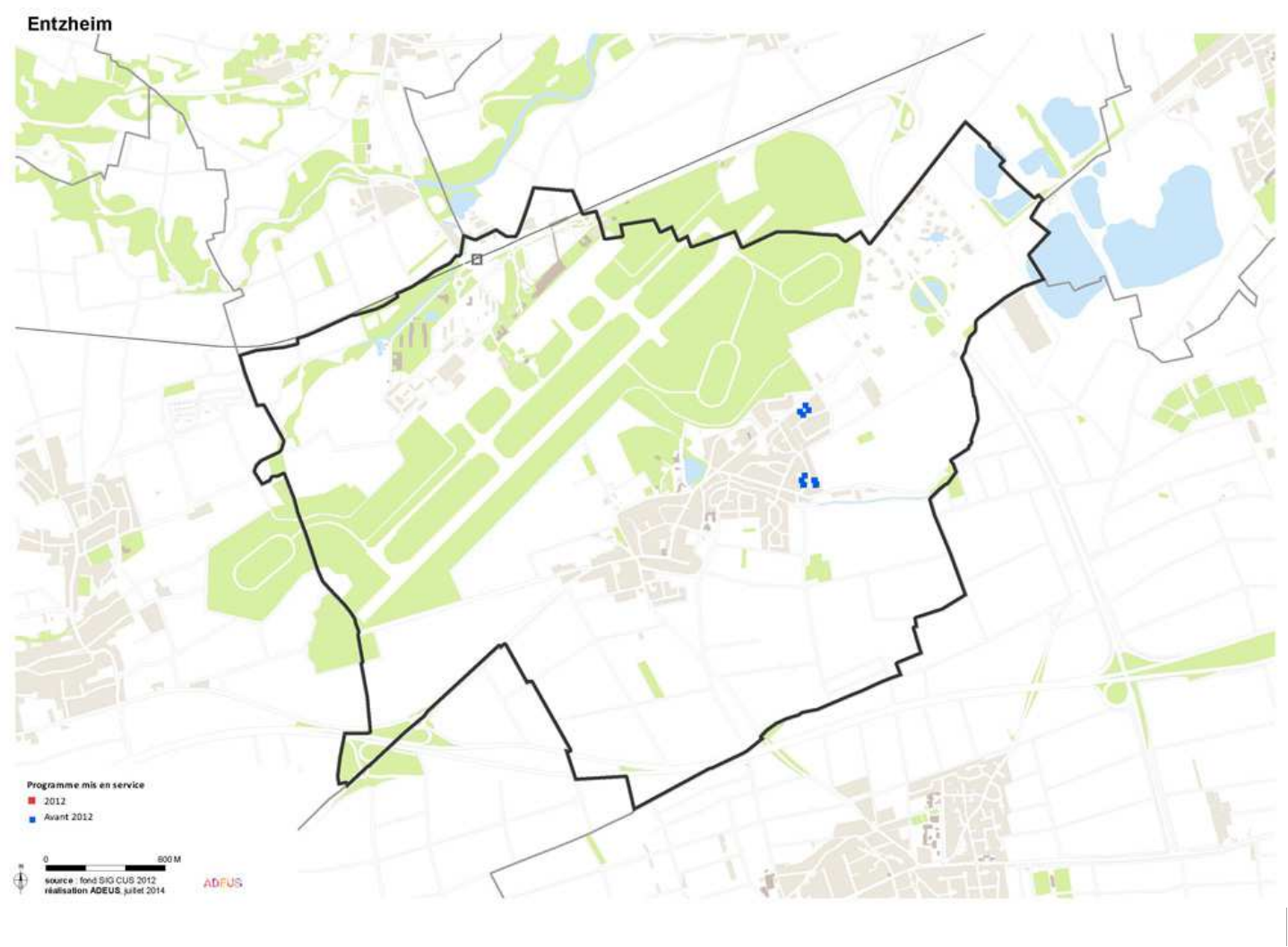
	T1	T2	T3	T4	T5	T6 +
SCOTERS_CUS - ECKBOLSHEIM	0.7%	21.0%	39.3%	28.8%	9.7%	0.4%
Bas-Rhin	4.2%	16.3%	39.6%	29.9%	8.9%	1.0%

A noter que 268 logements sociaux ont été comptabilisés à Eckbolsheim au titre de la loi « Duflot » n° 2013-61 du 18 janvier 2013 (décrets n° 2013-670 et n° 2013-671) au 01 janvier 2013. 495 unités sont donc manquantes pour atteindre les 25 % du parc total.

Rappel : le nombre de logements sociaux recensés dans ce document ne correspond pas exactement à celui des logements entrant dans la définition plus restrictive de la loi « Duflot » n° 2013-61 du 18 janvier 2013. Le différentiel dans un sens ou dans l'autre s'exlique notamment par la date de prise en compte (au 01 janvier 2012 ou 2013) ou par le type de logements comptabilisés ou non (foyers pour personnes âgées...).

Eckbolsheim

	Total Logements	Logts Conventionnés	T1	T2	T3	T4	T5	T6 et Plus	Financement	Mise en service
CUS Habitat										
14 RUE DU GENERAL LECLERC	1	1	0	1	0	0	0	0	PLAI	2004
14 RUE DU GENERAL LECLERC	5	5	0	1	2	1	0	1	PLUS	2004
Total	6	6	0	2	2	1	0	1		
	Total Logements	Logts Conventionnés	T1	T2	T3	T4	T5	T6 et Plus	Financement	Mise en service
Habitation moderne										
59A RUE DU GENERAL DE GAULLE	9	9	0	1	7	1	0	0	PLUS	2008
2 IMPASSE DES HORTICULTEURS	4	4	0	2	1	1	0	0	PLAI	2012
5 RUE DES FERMES	2	2	0	0	2	0	0	0	PLUS	2008
59A RUE DU GENERAL DE GAULLE	1	1	0	0	1	0	0	0	PLAI	2008
4 IMPASSE DES HORTICULTEURS	12	12	0	1	5	3	3	0	PLUS	2012
2 IMPASSE DES HORTICULTEURS	23	23	0	7	13	3	0	0	PLUS	2012
4 IMPASSE DES HORTICULTEURS	4	4	0	2	1	1	0	0	PLAI	2012
Total	55	55	0	13	30	9	3	0		
	Total Logements	Logts Conventionnés	T1	T2	T3	T4	T5	T6 et Plus	Financement	Mise en service
Immobilière 3F Alsace										
11 DE LA ROSERAIE	1	1	0	0	0	0	1	0	PLS	2004
13 DE LA ROSERAIE	1	1	0	0	0	0	1	0	PLS	2004
29 DE LA ROSERAIE	27	27	1	5	15	5	1	0	PLUS	2004
3 DE LA ROSERAIE	1	1	0	0	0	0	1	0	PLS	2004
5 DE LA ROSERAIE	1	1	0	0	0	0	1	0	PLS	2004
5 DES PERDRIX	21	21	0	8	6	5	2	0	PLUS	2004
7 DE LA ROSERAIE	1	1	0	0	0	0	1	0	PLS	2004
9 DE LA ROSERAIE	1	1	0	0	0	0	1	0	PLS	2004
Total	54	54	1	13	21	10	9	0		
	Total Logements	Logts Conventionnés	T1	T2	T3	T4	T5	T6 et Plus	Financement	Mise en service
Le Nouveau Logis de l'Est										
18 C RUE DES CHAMPS	25	25	0	5	12	8	0	0	PLUS	2011
8 IMPASSE DES HORTICULTEURS	1	1	0	1	0	0	0	0	PLAI	2011
17 RUE DES CHAMPS	14	14	0	1	1	9	3	0	PLUS	1996
18 C RUE DES CHAMPS	6	6	0	6	0	0	0	0	PLAI	2011
15 RUE DES CHAMPS	15	15	0	2	5	7	1	0	PLUS	1996
15 RUE DES CHAMPS	1	1	0	0	1	0	0	0	PLAI	1996
13 RUE DES CHAMPS	15	15	0	2	5	7	1	0	PLUS	1996
13 RUE DES CHAMPS	1	1	0	0	1	0	0	0	PLAI	1996
17 RUE DES CHAMPS	2	2	0	1	1	0	0	0	PLAI	1996
8 IMPASSE DES HORTICULTEURS	12	12	0	4	6	2	0	0	PLUS	2011
Total	92	92	0	22	32	33	5	0		
	Total Logements	Logts Conventionnés	T1	T2	T3	T4	T5	T6 et Plus	Financement	Mise en service
Opus 67										
2 RUE DES CERISES	20	20	1	5	8	6	0	0	PLUS	2012
Total	20	20	1	5	8	6	0	0		
	Total Logements	Logts Conventionnés	T1	T2	T3	T4	T5	T6 et Plus	Financement	Mise en service
SNI EAM										
3 ROUTE DE WASSELONNE	15	15	0	0	4	7	4	0	PLUS	1994
1 ROUTE DE WASSELONNE	15	15	0	0	3	8	4	0	PLUS	1994
Total	30	30	0	0	7	15	8	0		
	Total Logements	Logts Conventionnés	T1	T2	T3	T4	T5	T6 et Plus	Financement	Mise en service
SOCOLOPO Hlm										
14 A RUE DES CHAMPS	10	10	0	1	5	3	1	0	PLUS	2010
Total	10	10	0	1	5	3	1	0		
Total Eckbolsheim	267	267	2	56	105	77	26	1		
Total SCOTERS_CUS - ECKBOLSHEIM	267	267	2	56	105	77	26	1		



Volume du Parc au 1er janvier 2014

80

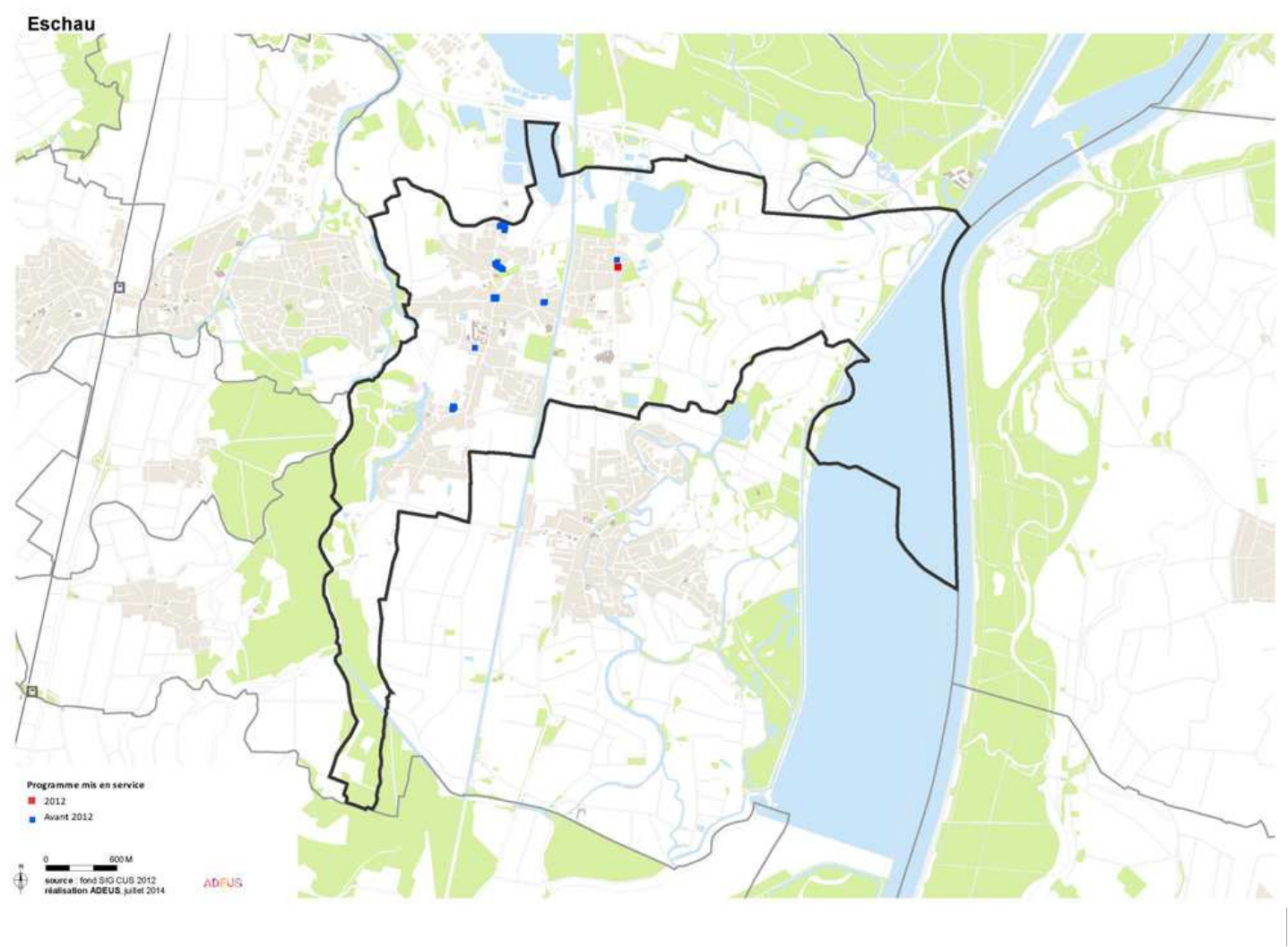
Bailleur	Total	Conventionnés	T1	T2	T3	T4	T5	T6 & +
Habitat de l'III	27	27	0	6	8	11	2	0
Le Nouveau Logis de l'Est	53	53	2	10	5	17	19	0
Total Territoire	80	80	2	16	13	28	21	0

	T1	T2	T3	T4	T5	T6 +
SCOTERS_CUS - ENTZHEIM	2.5%	20.0%	16.3%	35.0%	26.3%	0.0%
Bas-Rhin	4.2%	16.3%	39.6%	29.9%	8.9%	1.0%

La commune d'Entzheim n'est pas assujettie à la loi « Duflot » n° 2013-61 du 18 janvier 2013 (décrets n° 2013-670 et n° 2013-671).

Entzheim

	Total Logements	Logts Conventionnés	T1	T2	T3	T4	T5	T6 et Plus	Financement	Mise en service
Habitat de l'Ill										
39 RUE DU CHARRON	2	2	0	0	0	2	0	0	PLAI	2011
39 RUE DU CHARRON	4	4	0	1	1	2	0	0	PLUS	2011
41 RUE DU CHARRON	5	5	0	0	1	2	2	0	PLAI	2011
41 RUE DU CHARRON	4	4	0	3	1	0	0	0	PLUS	2011
43 RUE DU CHARRON	5	5	0	0	2	3	0	0	PLAI	2011
43 RUE DU CHARRON	1	1	0	1	0	0	0	0	PLUS	2011
37 RUE DU CHARRON	6	6	0	1	3	2	0	0	PLUS	2011
Total	27	27	0	6	8	11	2	0		
	Total Logements	Logts Conventionnés	T1	T2	T3	T4	T5	T6 et Plus	Financement	Mise en service
Le Nouveau Logis de l'Est										
7 RUE DES ANEMONES	9	9	0	2	1	3	3	0	PLUS	1983
3 IMPASSE DES IRIS	12	12	1	2	1	4	4	0	PLUS	1983
1 IMPASSE DES IRIS	9	9	0	2	1	3	3	0	PLUS	1983
5 IMPASSE DES IRIS	12	12	1	2	1	4	4	0	PLUS	1983
5 RUE DES ANEMONES	11	11	0	2	1	3	5	0	PLUS	1983
Total	53	53	2	10	5	17	19	0		
Total Entzheim	80	80	2	16	13	28	21	0		
Total SCOTERS_CUS - ENTZHEIM	80	80	2	16	13	28	21	0		



Volume du Parc au 1er janvier 2014

48

Bailleur	Total	Conventionnés	T1	T2	T3	T4	T5	T6 & +
CUS Habitat	4	4	0	0	0	0	4	0
Habitation moderne	40	40	0	2	14	13	11	0
LOGIEST	4	4	0	2	0	2	0	0
Total Territoire	48	48	0	4	14	15	15	0

	T1	T2	T3	T4	T5	T6 +
SCOTERS_CUS - ESCHAU	0.0%	8.3%	29.2%	31.3%	31.3%	0.0%
Bas-Rhin	4.2%	16.3%	39.6%	29.9%	8.9%	1.0%

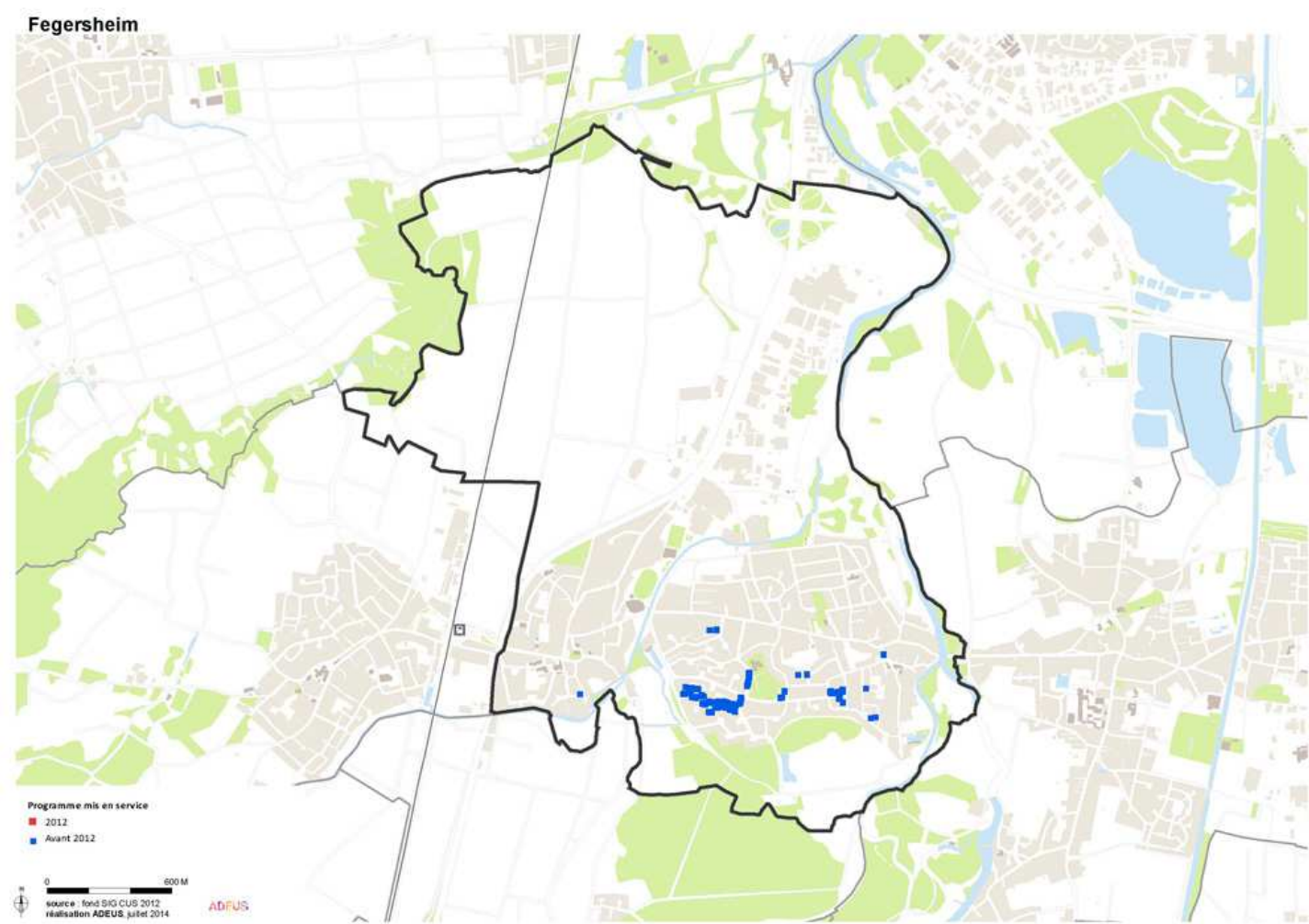
A noter que 51 logements sociaux ont été comptabilisés à Eschau au titre de la loi « Duflot » n° 2013-61 du 18 janvier 2013 (décrets n° 2013-670 et n° 2013-671) au 01 janvier 2013. 453 unités sont donc manquantes pour atteindre les 25 % du parc total.

Rappel : le nombre de logements sociaux recensés dans ce document ne correspond pas exactement à celui des logements entrant dans la définition plus restrictive de la loi « Duflot » n° 2013-61 du 18 janvier 2013.

Le différentiel dans un sens ou dans l'autre s'exlique notamment par la date de prise en compte (au 01 janvier 2012 ou 2013) ou par le type de logements comptabilisés ou non (foyers pour personnes âgées...).

Eschau

	Total Logements	Logts Conventionnés	T1	T2	T3	T4	T5	T6 et Plus	Financement	Mise en service
CUS Habitat										
2 RUE DU GENERAL DE GAULLE	1	1	0	0	0	0	1	0	PLUS	2008
2A RUE DU GENERAL DE GAULLE	1	1	0	0	0	0	1	0	PLUS	2008
2B RUE DU GENERAL DE GAULLE	1	1	0	0	0	0	1	0	PLUS	2008
2C RUE DU GENERAL DE GAULLE	1	1	0	0	0	0	1	0	PLUS	2008
Total	4	4	0	0	0	0	4	0		
	Total Logements	Logts Conventionnés	T1	T2	T3	T4	T5	T6 et Plus	Financement	Mise en service
Habitation moderne										
7A RUE 1ERE DIVISION BLINDEE	1	1	0	0	0	1	0	0	PLUS	2010
7B RUE 1ERE DIVISION BLINDEE	1	1	0	0	1	0	0	0	PLUS	2011
7C RUE 1ERE DIVISION BLINDEE	1	1	0	0	0	1	0	0	PLUS	2010
7D RUE 1ERE DIVISION BLINDEE	1	1	0	0	0	1	0	0	PLUS	2010
7E RUE 1ERE DIVISION BLINDEE	1	1	0	0	1	0	0	0	PLUS	2010
7F RUE 1ERE DIVISION BLINDEE	1	1	0	0	0	1	0	0	PLUS	2010
8 RUE DES FUSILLIERS MARINS	2	2	0	0	2	0	0	0	PLAI	2012
9 RUE DES MOULINS	3	3	0	0	3	0	0	0	PLUS	2011
9A RUE DES MOULINS	2	2	0	1	0	0	1	0	PLUS	2011
8 RUE DES FUSILLIERS MARINS	9	9	0	1	3	3	2	0	PLUS	2012
7 RUE 1ERE DIVISION BLINDEE	1	1	0	0	0	0	1	0	PLUS	2011
9B RUE DES MOULINS	4	4	0	0	3	1	0	0	PLUS	2011
21 IMPASSE DES CERISIERS	1	1	0	0	0	0	1	0	PLS	2005
6B RUE DE LA LIBERTE	1	1	0	0	0	0	1	0	PLUS	2011
9A RUE DES MOULINS	1	1	0	0	1	0	0	0	PLAI	2011
19 IMPASSE DES CERISIERS	1	1	0	0	0	0	1	0	PLS	2005
23 IMPASSE DES CERISIERS	1	1	0	0	0	1	0	0	PLS	2005
25 IMPASSE DES CERISIERS	1	1	0	0	0	1	0	0	PLS	2005
27 IMPASSE DES CERISIERS	1	1	0	0	0	1	0	0	PLS	2005
31 IMPASSE DES CERISIERS	1	1	0	0	0	1	0	0	PLS	2005
33 IMPASSE DES CERISIERS	1	1	0	0	0	0	1	0	PLS	2005
35 IMPASSE DES CERISIERS	1	1	0	0	0	0	1	0	PLS	2005
29 IMPASSE DES CERISIERS	1	1	0	0	0	1	0	0	PLS	2005
6A RUE DE LA LIBERTE	1	1	0	0	0	0	1	0	PLUS	2011
6 RUE DE LA LIBERTE	1	1	0	0	0	0	1	0	PLUS	2011
Total	40	40	0	2	14	13	11	0		
	Total Logements	Logts Conventionnés	T1	T2	T3	T4	T5	T6 et Plus	Financement	Mise en service
LOGIEST										
11 R GEN DE LATTRE DE TASSIGNY	4	4	0	2	0	2	0	0	PLUS	2007
Total	4	4	0	2	0	2	0	0		
Total Eschau	48	48	0	4	14	15	15	0		
Total SCOTERS_CUS - ESCHAU	48	48	0	4	14	15	15	0		



Volume du Parc au 1er janvier 2014

200

Bailleur	Total	Conventionnés	T1	T2	T3	T4	T5	T6 & +
Habitation moderne	200	200	2	22	60	65	51	0
Total Territoire	200	200	2	22	60	65	51	0

	T1	T2	T3	T4	T5	T6 +
SCOTERS_CUS - FEGERSHEIM	1.0%	11.0%	30.0%	32.5%	25.5%	0.0%
Bas-Rhin	4.2%	16.3%	39.6%	29.9%	8.9%	1.0%

A noter que 204 logements sociaux ont été comptabilisés à Fegersheim au titre de la loi « Duflot » n° 2013-61 du 18 janvier 2013 (décrets n° 2013-670 et n° 2013-671) au 01 janvier 2013. 340 unités sont donc manquantes pour atteindre les 25 % du parc total.

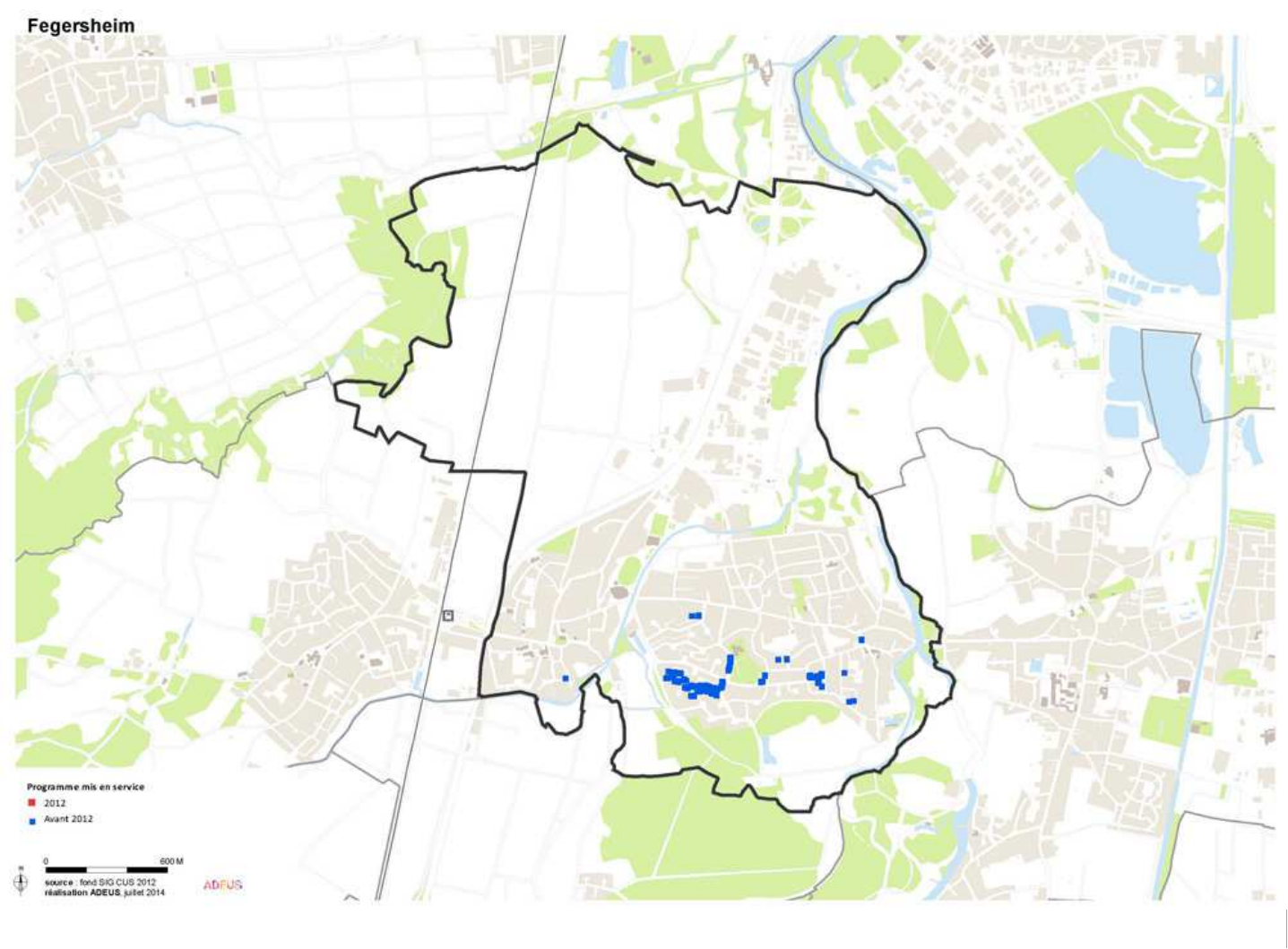
Rappel : le nombre de logements sociaux recensés dans ce document ne correspond pas exactement à celui des logements entrant dans la définition plus restrictive de la loi « Duflot » n° 2013-61 du 18 janvier 2013. Le différentiel dans un sens ou dans l'autre s'explique notamment par la date de prise en compte (au 01 janvier 2012 ou 2013) ou par le type de logements comptabilisés ou non (foyers pour personnes âgées...).

Fegersheim

	Total Logements	Logts Conventionnés		T1	T2	T3	T4	T5	T6 et Plus		Financement	Mise en service
Habitation moderne												
47 RUE JEAN BART	1	1		0	0	0	0	1	0		PLUS	1990
42 RUE JEAN BART	1	1		0	0	0	1	0	0		PLUS	1993
43 RUE JEAN BART	2	2		0	0	2	0	0	0		PLUS	1990
44 RUE JEAN BART	1	1		0	0	0	0	1	0		PLUS	1988
48 RUE JEAN BART	1	1		0	0	0	0	1	0		PLUS	1990
46 RUE JEAN BART	1	1		0	0	0	0	1	0		PLUS	1988
41 RUE JEAN BART	1	1		0	0	0	1	0	0		PLUS	1987
37 RUE JEAN BART	1	1		0	0	0	0	1	0		PLUS	1987
45 RUE JEAN BART	1	1		0	0	0	0	1	0		PLUS	1990
4 RUE SURCOUF	1	1		0	0	0	1	0	0		PLUS	1996
4 RUE JEAN BART	1	1		0	0	0	1	0	0		PLUS	1988
4 RUE DE L'EGLISE	2	2		0	0	1	0	1	0		PLUS	2006
39 RUE JEAN BART	1	1		0	0	0	0	1	0		PLUS	1987
39 RUE DE L'AMIRAL RONARC'H	9	9		0	0	5	4	0	0		PLUS	1988
49 RUE JEAN BART	1	1		0	0	0	1	0	0		PLUS	1996
38 RUE DU BOURG	1	1		0	0	0	0	1	0		PLUS	1982
55 RUE JEAN BART	1	1		0	0	0	0	1	0		PLUS	1990
37 RUE DE L'AMIRAL RONARC'H	9	9		1	0	3	4	1	0		PLUS	1988
36 RUE JEAN BART	1	1		0	0	0	0	1	0		PLUS	1988
36 RUE DU BOURG	1	1		0	0	0	1	0	0		PLUS	1986
38 RUE JEAN BART	1	1		0	0	0	0	1	0		PLUS	1989
6 RUE JEAN BART	3	3		0	0	2	1	0	0		PLUS	1988
36 RUE DE L'AMIRAL COURBET	1	1		0	0	1	0	0	0		PLUS	1990
9 RUE JEAN BART	1	1		0	0	0	0	1	0		PLUS	1984
9 RUE DE LA LIBERATION	3	3		1	1	1	0	0	0		PLUS	2006
9 RUE CAMILLE CLAUDEL	12	12		0	4	5	3	0	0		PLUS	2009
8 RUE SURCOUF	1	1		0	0	1	0	0	0		PLUS	1990
8 RUE JEAN BART	1	1		0	0	0	0	1	0		PLUS	1993
7 RUE JEAN BART	1	1		0	0	0	1	0	0		PLUS	1987
7 RUE DE NEUCHATEL	7	7		0	2	5	0	0	0		PLUS	2001
53 RUE JEAN BART	1	1		0	0	0	0	1	0		PLUS	1996
6 RUE SURCOUF	1	1		0	0	0	1	0	0		PLUS	1990
5 RUE DE NEUCHATEL	1	1		0	0	0	0	1	0		PLUS	2001
58 RUE JEAN BART	1	1		0	0	0	0	1	0		PLUS	1990
57 RUE JEAN BART	1	1		0	0	1	0	0	0		PLUS	1996
56 RUE JEAN BART	1	1		0	0	0	0	1	0		PLUS	1990
54 RUE JEAN BART	1	1		0	0	0	1	0	0		PLUS	1993
52 RUE JEAN BART	1	1		0	0	0	1	0	0		PLUS	1990
51 RUE JEAN BART	1	1		0	0	0	1	0	0		PLUS	1996
2 RUE DU BOURG	1	1		0	0	0	0	1	0		PLUS	1982
5 RUE JEAN BART	2	2		0	0	0	0	2	0		PLUS	1990
7 RUE CAMILLE CLAUDEL	11	11		0	4	5	1	1	0		PLUS	2009
15A RUE PAUL CEZANNE	15	15		0	3	7	4	1	0		PLUS	2006
21 RUE PAUL GAUGUIN	1	1		0	0	0	0	1	0		PLUS	2004
21 RUE JEAN BART	1	1		0	0	0	1	0	0		PLUS	1996
2 RUE SALVADOR DALI	11	11		0	3	4	2	2	0		PLUS	2004
35 RUE JEAN BART	1	1		0	0	0	0	1	0		PLUS	1987
19 RUE PAUL GAUGUIN	1	1		0	0	0	0	1	0		PLUS	2004
19 RUE JEAN BART	1	1		0	0	0	0	1	0		PLUS	1983
18 RUE SALVADOR DALI	1	1		0	0	0	1	0	0		PLUS	2004
17 RUE PAUL GAUGUIN	1	1		0	0	0	1	0	0		PLUS	2004
22 RUE DU BOURG	1	1		0	0	0	1	0	0		PLUS	1983
15B RUE PAUL CEZANNE	13	13		0	0	7	4	2	0		PLUS	2006
18 RUE PAUL GAUGUIN	9	9		0	1	5	3	0	0		PLUS	2004
15 RUE JEAN BART	1	1		0	0	0	1	0	0		PLUS	1991
1-3-5 RUE CAMILLE CLAUS	12	12		0	0	0	6	6	0		PLUS	2011
12 RUE VAN GOGH	1	1		0	0	0	1	0	0		PLUS	2004
12 RUE JEAN BART	1	1		0	0	0	1	0	0		PLUS	1984
11 RUE JEAN BART	1	1		0	0	0	0	1	0		PLUS	1984
1 RUE VAN GOGH	1	1		0	0	0	1	0	0		PLUS	2004
1 RUE JEAN BART	1	1		0	0	0	0	1	0		PLUS	1996
2 RUE SURCOUF	1	1		0	0	1	0	0	0		PLUS	1990
16 RUE SALVADOR DALI	1	1		0	0	0	1	0	0		PLUS	2004
32 RUE DU BOURG	1	1		0	0	0	1	0	0		PLUS	1990
34 RUE JEAN BART	1	1		0	0	0	1	0	0		PLUS	1988
17 RUE JEAN BART	1	1		0	0	0	0	1	0		PLUS	1983
33 RUE JEAN BART	1	1		0	0	0	1	0	0		PLUS	1987
23 RUE PAUL GAUGUIN	1	1		0	0	0	0	1	0		PLUS	2004
31 RUE PAUL GAUGUIN	1	1		0	0	0	1	0	0		PLUS	2004
3 RUE JEAN BART	2	2		0	0	0	1	1	0		PLUS	1984
3 RUE DU BOURG	1	1		0	0	0	0	1	0		PLUS	1988
3 RUE CRESSIER	11	11		0	4	4	3	0	0		PLUS	2001
29 RUE PAUL GAUGUIN	1	1		0	0	0	0	1	0		PLUS	2004
29 RUE JEAN BART	1	1		0	0	0	1	0	0		PLUS	1992
26 RUE DU BOURG	1	1		0	0	0	1	0	0		PLUS	1989
34 RUE DU BOURG	1	1		0	0	0	1	0	0		PLUS	1982
28 RUE JEAN BART	1	1		0	0	0	0	1	0		PLUS	1987
25 RUE PAUL GAUGUIN	1	1		0	0	0	0	1	0		PLUS	2004
26 RUE JEAN BART	1	1		0	0	0	0	1	0		PLUS	1989
27 RUE JEAN BART	1	1		0	0	0	1	0	0		PLUS	1990
27 RUE PAUL GAUGUIN	1	1		0	0	0	0	1	0		PLUS	2004
28 RUE DU BOURG	1	1		0	0	0	0	1	0		PLUS	1982
24 RUE DU BOURG	1	1		0	0	0	1	0	0		PLUS	1985

25 RUE JEAN BART	1	1	0	0	0	0	1	0	PLUS	1990
Total	200	200	2	22	60	65	51	0		
Total Fegersheim	200	200	2	22	60	65	51	0		
Total SCOTERS_CUS - FEGERSSHEIM	200	200	2	22	60	65	51	0		

SCOTERS_CUS - GEISPOLSHEIM



Volume du Parc au 1er janvier 2014
246

Libellé Commune	Nouvelles Mises en Service
Geispolsheim	7

Bailleur	Total	Conventionnés	T1	T2	T3	T4	T5	T6 & +
Batigère Nord-Est	19	19	0	2	9	6	2	0
CUS Habitat	52	52	0	8	25	16	3	0
DOMIAL - HSA	56	51	2	9	15	19	11	0
Habitat de l'III	7	7	0	1	3	2	1	0
Immobilière 3F Alsace	7	7	0	3	3	1	0	0
Le Nouveau Logis de l'Est	94	94	0	8	33	38	15	0
SOCOLOPO HIm	11	11	1	2	4	3	1	0
Total Territoire	246	241	3	33	92	85	33	0

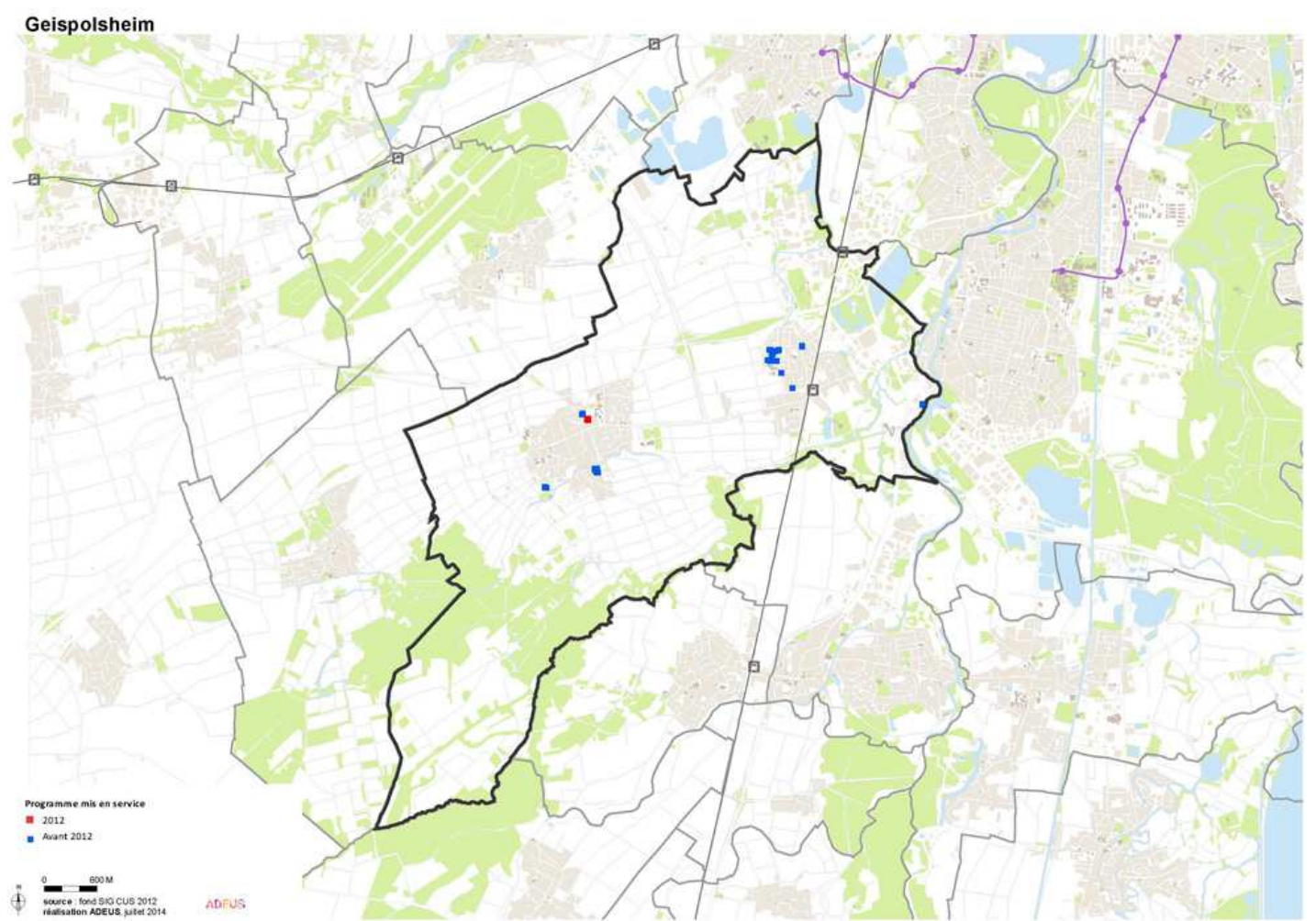
	T1	T2	T3	T4	T5	T6 +
SCOTERS_CUS - GEISPOLSHEIM	1.2%	13.4%	37.4%	34.6%	13.4%	0.0%
Bas-Rhin	4.2%	16.3%	39.6%	29.9%	8.9%	1.0%

A noter que 255 logements sociaux ont été comptabilisés à Geispolsheim au titre de la loi « Duflot » n° 2013-61 du 18 janvier 2013 (décrets n° 2013-670 et n° 2013-671) au 01 janvier 2013. 424 unités sont donc manquantes pour atteindre les 25 % du parc total.

Rappel : le nombre de logements sociaux recensés dans ce document ne correspond pas exactement à celui des logements entrant dans la définition plus restrictive de la loi « Duflot » n° 2013-61 du 18 janvier 2013. Le différentiel dans un sens ou dans l'autre s'exlique notamment par la date de prise en compte (au 01 janvier 2012 ou 2013) ou par le type de logements comptabilisés ou non (foyers pour personnes âgées...).

Geispolsheim

	Total Logements	Logts Conventionnés	T1	T2	T3	T4	T5	T6 et Plus	Financement	Mise en service
Batigère Nord-Est										
2A RUE DE MULHOUSE	7	7	0	2	3	2	0	0	PLS	2010
2B RUE DE MULHOUSE	6	6	0	0	3	2	1	0	PLS	2010
2C RUE DE MULHOUSE	6	6	0	0	3	2	1	0	PLS	2010
Total	19	19	0	2	9	6	2	0		
	Total Logements	Logts Conventionnés	T1	T2	T3	T4	T5	T6 et Plus	Financement	Mise en service
CUS Habitat										
11 RUE ALFRED KLEM	8	8	0	2	4	2	0	0	PLUS	1989
9 RUE ALFRED KLEM	8	8	0	2	4	2	0	0	PLUS	1989
28B RUE DES CIGOGNES	3	3	0	1	1	1	0	0	PLUS	2009
28C RUE DES CIGOGNES	3	3	0	0	2	1	0	0	PLUS	2009
28A RUE DES CIGOGNES	4	4	0	1	1	1	1	0	PLUS	2009
13 RUE ALFRED KLEM	12	12	0	1	6	3	2	0	PLUS	1993
15 RUE ALFRED KLEM	14	14	0	1	7	6	0	0	PLUS	1993
Total	52	52	0	8	25	16	3	0		
	Total Logements	Logts Conventionnés	T1	T2	T3	T4	T5	T6 et Plus	Financement	Mise en service
DOMIAL - HSA										
4 PASSAGE DE LA CHOUCROUTERIE	1	1	0	1	0	0	0	0	PLUS	2011
9 PASSAGE DE LA CHOUCROUTERIE	1	0	0	0	0	0	1	0	Logement non conventionné	2011
7 PASSAGE DE LA CHOUCROUTERIE	1	0	0	0	0	1	0	0	Logement non conventionné	2011
5 ROUTE DE LYON	20	20	2	7	11	0	0	0	PLUS	2010
25 PASSAGE DE LA CHOUCROUTERIE	1	1	0	0	1	0	0	0	PLUS	2011
5 PASSAGE DE LA CHOUCROUTERIE	1	0	0	0	0	1	0	0	Logement non conventionné	2011
3 PASSAGE DE LA CHOUCROUTERIE	1	0	0	0	0	1	0	0	Logement non conventionné	2011
27 PASSAGE DE LA CHOUCROUTERIE	1	1	0	0	1	0	0	0	PLUS	2011
11 PASSAGE DE LA CHOUCROUTERIE	1	1	0	0	0	0	1	0	PLUS	2011
5 ROUTE DE LYON	20	20	0	0	0	12	8	0	PLAI	2010
1 PASSAGE DE LA CHOUCROUTERIE	1	0	0	0	0	0	1	0	Logement non conventionné	2011
13 PASSAGE DE LA CHOUCROUTERIE	1	1	0	0	0	1	0	0	PLAI	2011
15 PASSAGE DE LA CHOUCROUTERIE	1	1	0	0	0	1	0	0	PLUS	2011
17 PASSAGE DE LA CHOUCROUTERIE	1	1	0	0	1	0	0	0	PLUS	2011
23 PASSAGE DE LA CHOUCROUTERIE	1	1	0	0	0	1	0	0	PLUS	2011
19 PASSAGE DE LA CHOUCROUTERIE	1	1	0	0	1	0	0	0	PLUS	2011
2 PASSAGE DE LA CHOUCROUTERIE	1	1	0	1	0	0	0	0	PLUS	2011
21 PASSAGE DE LA CHOUCROUTERIE	1	1	0	0	0	1	0	0	PLUS	2011
Total	56	51	2	9	15	19	11	0		
	Total Logements	Logts Conventionnés	T1	T2	T3	T4	T5	T6 et Plus	Financement	Mise en service
Habitat de l'Ill										
2 RUE DU MARÉCHAL LEFEBVRE	1	1	0	0	0	0	1	0	PLAI	2009
2A RUE MARÉCHAL LEFEBVRE	1	1	0	0	1	0	0	0	PLUS	2009
2B RUE MARÉCHAL LEFEBVRE	1	1	0	0	1	0	0	0	PLUS	2009
2C RUE MARÉCHAL LEFEBVRE	1	1	0	0	1	0	0	0	PLUS	2009
16 ROUTE D'ENTZHEIM	3	3	0	1	0	2	0	0	PLS	2004
Total	7	7	0	1	3	2	1	0		
	Total Logements	Logts Conventionnés	T1	T2	T3	T4	T5	T6 et Plus	Financement	Mise en service
Immobilière 3F Alsace										
2 D'ENTZHEIM	7	7	0	3	3	1	0	0	PLUS	2013
Total	7	7	0	3	3	1	0	0		
	Total Logements	Logts Conventionnés	T1	T2	T3	T4	T5	T6 et Plus	Financement	Mise en service
Le Nouveau Logis de l'Est										
7 RUE DES SUEDOIS	20	20	0	0	8	9	3	0	PLUS	1994
9 RUE DES SUEDOIS	26	26	0	4	8	10	4	0	PLUS	1994
11 RUE DES SUEDOIS	22	22	0	0	8	10	4	0	PLUS	1994
22 RUE ALFRED KLEM	26	26	0	4	9	9	4	0	PLUS	1994
Total	94	94	0	8	33	38	15	0		
	Total Logements	Logts Conventionnés	T1	T2	T3	T4	T5	T6 et Plus	Financement	Mise en service
SOCOLOPO Hlm										
25 RUE DE PARIS	11	11	1	2	4	3	1	0	PLUS	2009
Total	11	11	1	2	4	3	1	0		
Total Geispolsheim	246	241	3	33	92	85	33	0		



Volume du Parc au 1er janvier 2014
785

Bailleur	Total	Conventionnés	T1	T2	T3	T4	T5	T6 & +
Batigère Nord-Est	9	9	0	1	5	2	1	0
CUS Habitat	178	178	4	42	75	41	16	0
DOMIAL - HSA	72	72	0	0	22	16	34	0
Habitation moderne	9	9	0	3	6	0	0	0
Immobilière 3F Alsace	55	55	0	9	23	20	2	1
La Strasbourgeoise Habitat	114	114	0	6	49	53	6	0
Le Nouveau Logis de l'Est	130	130	6	13	53	38	20	0
NEOLIA	32	32	0	6	8	12	6	0
Opus 67	165	165	5	29	75	46	10	0
SOCOLOPO Hlm	21	21	0	5	10	4	2	0
Total Territoire	785	785	15	114	326	232	97	1

	T1	T2	T3	T4	T5	T6 +
SCOTERS_CUS - HOENHEIM	1.9%	14.5%	41.5%	29.6%	12.4%	0.1%
Bas-Rhin	4.2%	16.3%	39.6%	29.9%	8.9%	1.0%

A noter que 810 logements sociaux ont été comptabilisés à Hoenheim au titre de la loi « Duflot » n° 2013-61 du 18 janvier 2013 (décrets n° 2013-670 et n° 2013-671) au 01 janvier 2013. 411 unités sont donc manquantes pour atteindre les 25 % du parc total.

Rappel : le nombre de logements sociaux recensés dans ce document ne correspond pas exactement à celui des logements entrant dans la définition plus restrictive de la loi « Duflot » n° 2013-61 du 18 janvier 2013.

Le différentiel dans un sens ou dans l'autre s'exlique notamment par la date de prise en compte (au 01 janvier 2012 ou 2013) ou par le type de logements comptabilisés ou non (foyers pour personnes âgées...).

Hoenheim

	Total Logements	Logts Conventionnés	T1	T2	T3	T4	T5	T6 et Plus	Financement	Mise en service
Batigère Nord-Est										
6 RUE DE L'ECOLE	9	9	0	1	5	2	1	0	PLS	2005
Total	9	9	0	1	5	2	1	0		
	Total Logements	Logts Conventionnés	T1	T2	T3	T4	T5	T6 et Plus	Financement	Mise en service
CUS Habitat										
3 RUE FRANCOIS MAURIAC	17	17	0	2	13	2	0	0	PLUS	1989
42 B RUE FRANCOIS MAURIAC	3	3	0	0	2	1	0	0	PLUS	1993
42 A RUE FRANCOIS MAURIAC	7	7	0	1	1	5	0	0	PLUS	1993
4 B RUE FRANCOIS MAURIAC	8	8	0	2	2	4	0	0	PLUS	1993
4 A RUE FRANCOIS MAURIAC	3	3	0	0	2	1	0	0	PLUS	1993
38 B RUE FRANCOIS MAURIAC	3	3	0	0	2	1	0	0	PLUS	1993
36 A RUE FRANCOIS MAURIAC	3	3	0	0	2	1	0	0	PLUS	1993
36 B RUE FRANCOIS MAURIAC	7	7	0	1	1	5	0	0	PLUS	1993
6 RUE DES EMAILLERIES	26	26	0	10	8	5	3	0	PLUS	2009
32 RUE FRANCOIS MAURIAC	17	17	0	2	13	2	0	0	PLUS	1989
16 B RUE FRANCOIS MAURIAC	2	2	0	0	1	0	1	0	PLUS	1994
28 RUE FRANCOIS MAURIAC	17	17	0	8	6	0	3	0	PLUS	1989
16 A RUE FRANCOIS MAURIAC	2	2	0	0	1	0	1	0	PLUS	1994
18 A RUE FRANCOIS MAURIAC	2	2	0	0	1	0	1	0	PLUS	1994
18 B RUE FRANCOIS MAURIAC	2	2	0	0	1	0	1	0	PLUS	1994
2 A RUE FRANCOIS MAURIAC	2	2	0	0	1	0	1	0	PLUS	1994
2 B RUE FRANCOIS MAURIAC	2	2	0	0	1	0	1	0	PLUS	1994
22 RUE FRANCOIS MAURIAC	13	13	0	2	9	2	0	0	PLUS	1989
24 RUE FRANCOIS MAURIAC	17	17	2	6	3	4	2	0	PLUS	1989
26 RUE FRANCOIS MAURIAC	17	17	2	6	3	4	2	0	PLUS	1989
38 A RUE FRANCOIS MAURIAC	8	8	0	2	2	4	0	0	PLUS	1993
Total	178	178	4	42	75	41	16	0		
	Total Logements	Logts Conventionnés	T1	T2	T3	T4	T5	T6 et Plus	Financement	Mise en service
DOMIAL - HSA										
1 RUE DU WALDECK	8	8	0	0	1	3	4	0	PLUS	2007
2 RUE DU WALDECK	8	8	0	0	1	3	4	0	PLUS	2007
2 RUE HOHENBOURG	16	16	0	0	8	1	7	0	PLUS	2007
4 RUE DU WALDECK	8	8	0	0	1	3	4	0	PLUS	2007
4 RUE HOHENBOURG	16	16	0	0	8	1	7	0	PLUS	2007
6 RUE DU WALDECK	8	8	0	0	2	2	4	0	PLUS	2007
8 RUE DU WALDECK	8	8	0	0	1	3	4	0	PLUS	2007
Total	72	72	0	0	22	16	34	0		
	Total Logements	Logts Conventionnés	T1	T2	T3	T4	T5	T6 et Plus	Financement	Mise en service
Habitation moderne										
5 RUE DE LA REPUBLIQUE	1	1	0	0	1	0	0	0	PLAI	2011
5 RUE DE LA REPUBLIQUE	8	8	0	3	5	0	0	0	PLUS	2011
Total	9	9	0	3	6	0	0	0		
	Total Logements	Logts Conventionnés	T1	T2	T3	T4	T5	T6 et Plus	Financement	Mise en service
Immobilière 3F Alsace										
27 DE LA RÉPUBLIQUE	3	3	0	0	2	1	0	0	PLUS	2003
13 DE LA RÉPUBLIQUE	7	7	0	0	7	0	0	0	PLUS	2006
1A RUE DES EMAILLERIES	16	16	0	4	7	5	0	0	PLS	2009
1A RUE DES VOSGES	2	2	0	0	0	1	1	0	PLS	2006
1B RUE DES EMAILLERIES	16	16	0	4	7	5	0	0	PLS	2009
1B RUE DES VOSGES	4	4	0	0	0	2	1	1	PLS	2006
1C RUE DES VOSGES	3	3	0	0	0	3	0	0	PLS	2006
1D RUE DES VOSGES	3	3	0	0	0	3	0	0	PLS	2006
13 DE LA RÉPUBLIQUE	1	1	0	1	0	0	0	0	PLAI	2006
Total	55	55	0	9	23	20	2	1		
	Total Logements	Logts Conventionnés	T1	T2	T3	T4	T5	T6 et Plus	Financement	Mise en service
La Strasbourgeoise Habitat										
8 RUE DU STADE	19	19	0	1	8	9	1	0	PLUS	1980
6 RUE DU STADE	19	19	0	1	8	9	1	0	PLUS	1980
4 RUE DU STADE	19	19	0	1	8	9	1	0	PLUS	1980
2 RUE DU STADE	19	19	0	1	8	9	1	0	PLUS	1980
13 RUE D'ANDLAU	19	19	0	1	8	9	1	0	PLUS	1980
15 RUE D'ANDLAU	19	19	0	1	9	8	1	0	PLUS	1980
Total	114	114	0	6	49	53	6	0		

	Total Logements	Logts Conventionnés		T1	T2	T3	T4	T5	T6 et Plus		Financement	Mise en service
Le Nouveau Logis de l'Est												
1 AVENUE DU RIED	25	25		0	1	14	6	4	0		PLUS	1981
6 AVENUE DU RIED	20	20		0	0	0	12	8	0		PLUS	1981
8 AVENUE DU RIED	25	25		0	1	14	6	4	0		PLUS	1981
5 ALLEE DES PRES	11	11		1	2	1	5	2	0		PLUS	1992
1 RUE DU MARAIS	30	30		5	6	14	5	0	0		PLUS	1989
1 ALLEE DES PRES	8	8		0	2	3	3	0	0		PLUS	1992
3 ALLEE DES PRES	11	11		0	1	7	1	2	0		PLUS	1992
Total	130	130		6	13	53	38	20	0			
	Total Logements	Logts Conventionnés		T1	T2	T3	T4	T5	T6 et Plus		Financement	Mise en service
NEOLIA												
26 RUE ANDRE MALRAUX	2	2		0	1	1	0	0	0		PLAI	2009
24 RUE ANDRE MALRAUX	6	6		0	0	3	3	0	0		PLUS	2009
24 RUE ANDRE MALRAUX	2	2		0	2	0	0	0	0		PLAI	2009
19 RUE ANDRE MALRAUX	6	6		0	0	3	3	0	0		PLUS	2009
19 RUE ANDRE MALRAUX	2	2		0	2	0	0	0	0		PLAI	2009
17 RUE ANDRE MALRAUX	8	8		0	1	1	3	3	0		PLUS	2009
26 RUE ANDRE MALRAUX	6	6		0	0	0	3	3	0		PLUS	2009
Total	32	32		0	6	8	12	6	0			
	Total Logements	Logts Conventionnés		T1	T2	T3	T4	T5	T6 et Plus		Financement	Mise en service
Opus 67												
2 RUE DES EMAILLERIES	21	21		0	3	9	6	3	0		PLUS	2009
2 RUE HENRI DUNANT	8	8		0	4	4	0	0	0		PLUS	1958
8 RUE DES EMAILLERIES	1	1		0	0	0	0	1	0		PLS	2010
8 RUE DE LA ROBERTSAU	10	10		0	0	5	5	0	0		PLUS	1965
8 RUE ALEX. FLEMING	10	10		0	0	5	5	0	0		PLUS	1965
6 RUE DE LA ROBERTSAU	25	25		5	10	10	0	0	0		PLUS	1958
6 RUE ALEX. FLEMING	10	10		0	0	5	5	0	0		PLUS	1965
4 RUE HENRI DUNANT	8	8		0	4	4	0	0	0		PLUS	1958
4 RUE ALEX. FLEMING	8	8		0	4	4	0	0	0		PLUS	1958
1 RUE DE LA ROBERTSAU	10	10		0	0	5	5	0	0		PLUS	1965
1 RUE ALEX. FLEMING	20	20		0	0	10	10	0	0		PLUS	1958
2 RUE ALEX. FLEMING	8	8		0	4	4	0	0	0		PLUS	1958
3 RUE ALEX. FLEMING	10	10		0	0	5	5	0	0		PLUS	1958
18 RUE DES EMAILLERIES	1	1		0	0	0	0	1	0		PLS	2010
16 RUE DES EMAILLERIES	1	1		0	0	0	0	1	0		PLS	2010
14 RUE DES EMAILLERIES	1	1		0	0	0	0	1	0		PLS	2010
12 RUE DES EMAILLERIES	1	1		0	0	0	0	1	0		PLS	2010
12 RUE DE LA ROBERTSAU	10	10		0	0	5	5	0	0		PLUS	1965
1 RUE DES EMAILLERIES	1	1		0	0	0	0	1	0		PLS	2010
2 RUE DES EMAILLERIES	1	1		0	0	0	0	1	0		PLS	2010
Total	165	165		5	29	75	46	10	0			
	Total Logements	Logts Conventionnés		T1	T2	T3	T4	T5	T6 et Plus		Financement	Mise en service
SOCOLOPO Hlm												
3 RUE DES EMAILLERIES	15	15		0	3	7	4	1	0		PLS	2009
3 RUE DES EMAILLERIES	6	6		0	2	3	0	1	0		PLUS	2009
Total	21	21		0	5	10	4	2	0			
Total Hoenheim	785	785		15	114	326	232	97	1			
Total SCOTERS_CUS - HOENHEIM	785	785		15	114	326	232	97	1			



Volume du Parc au 1er janvier 2014

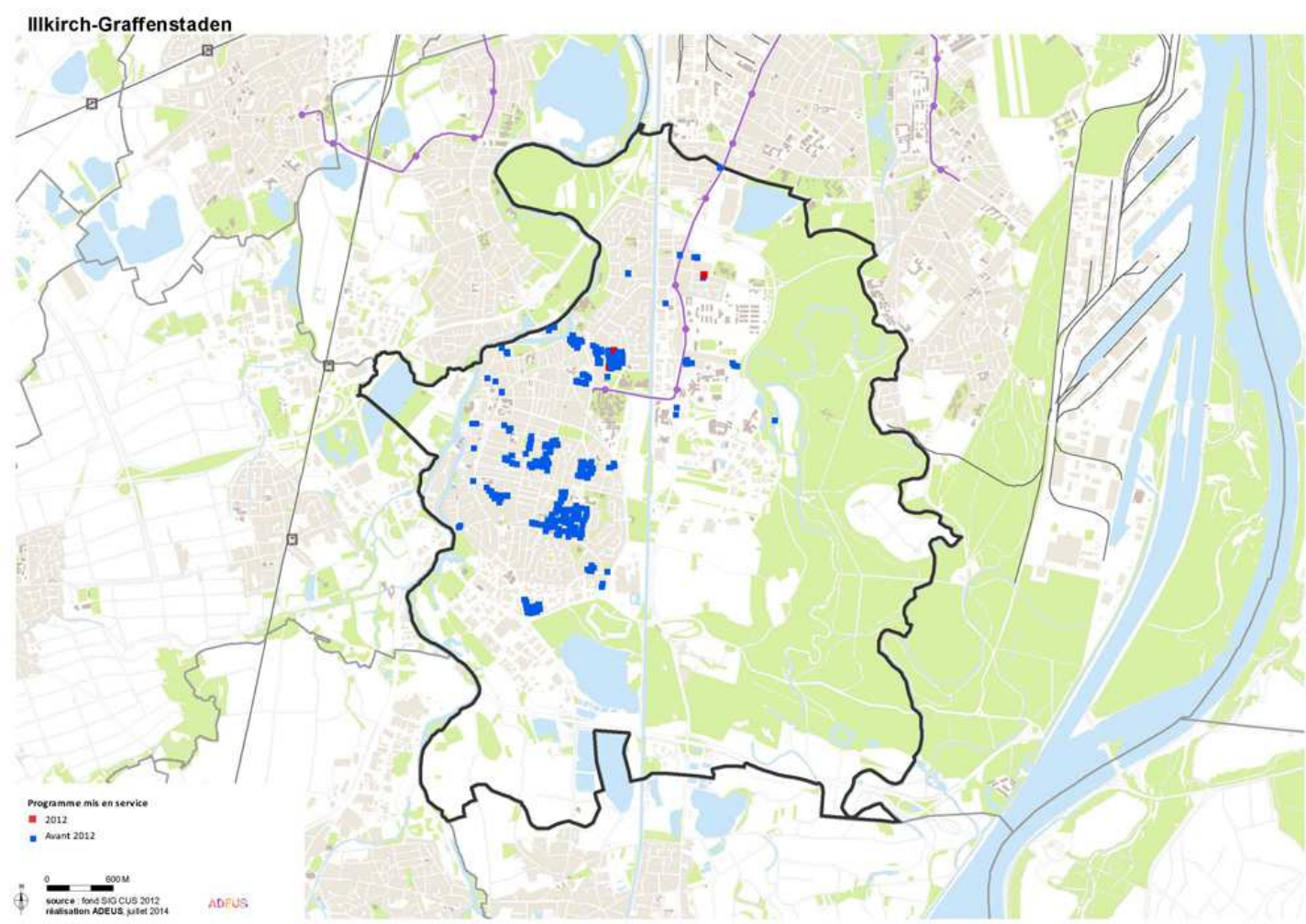
94

Bailleur	Total	Conventionnés	T1	T2	T3	T4	T5	T6 & +
Habitat de l'III	35	35	1	25	9	0	0	0
Immobilière 3F Alsace	36	36	0	11	19	2	4	0
Le Nouveau Logis de l'Est	23	23	0	5	11	5	2	0
Total Territoire	94	94	1	41	39	7	6	0

	T1	T2	T3	T4	T5	T6 +
SCOTERS_CUS - HOLTZHEIM	1.1%	43.6%	41.5%	7.4%	6.4%	0.0%
Bas-Rhin	4.2%	16.3%	39.6%	29.9%	8.9%	1.0%

La commune de Holtzheim n’est pas assujettie à la loi « Duflot » n° 2013-61 du 18 janvier 2013 (décrets n° 2013-670 et n° 2013-671).

	Total Logements	Logts Conventionnés	T1	T2	T3	T4	T5	T6 et Plus	Financement	Mise en service
Habitat de l'Ill										
1 ALLÉE DES COLOMBES	12	12	0	9	3	0	0	0	PLS	2005
1 ALLÉE DES COLOMBES	23	23	1	16	6	0	0	0	PLUS	2005
Total	35	35	1	25	9	0	0	0		
	Total Logements	Logts Conventionnés	T1	T2	T3	T4	T5	T6 et Plus	Financement	Mise en service
Immobilière 3F Alsace										
2A RUE DES AIGLES	11	11	0	3	6	1	1	0	PLAI	2012
2A RUE DES AIGLES	25	25	0	8	13	1	3	0	PLUS	2012
Total	36	36	0	11	19	2	4	0		
	Total Logements	Logts Conventionnés	T1	T2	T3	T4	T5	T6 et Plus	Financement	Mise en service
Le Nouveau Logis de l'Est										
4 RUE DES AIGLES	2	2	0	2	0	0	0	0	PLAI	2010
4 RUE DES AIGLES	21	21	0	3	11	5	2	0	PLUS	2010
Total	23	23	0	5	11	5	2	0		
Total Holtzheim	94	94	1	41	39	7	6	0		
Total SCOTERS_CUS - HOLTZHEIM	94	94	1	41	39	7	6	0		



Volume du Parc au 1er janvier 2014

2 418

Bailleur	Total	Conventionnés	T1	T2	T3	T4	T5	T6 & +
CUS Habitat	45	45	0	6	12	15	12	0
Habitat de l'Ill	1869	1866	32	170	973	623	66	5
Immobilière 3F Alsace	27	27	0	5	11	10	1	0
LOGIEST	149	149	107	19	18	1	4	0
NEOLIA	17	0	0	4	10	3	0	0
Opus 67	111	111	2	35	47	19	8	0
SA HLM SOMCO Groupe CIL	193	193	0	54	70	55	14	0
SOCOLOPO Hlm	7	7	0	3	0	3	1	0
Total Territoire	2 418	2 398	141	296	1 141	729	106	5

	T1	T2	T3	T4	T5	T6 +
SCOTERS_CUS - ILLKIRCH-GRAFFENSTADEN	5.8%	12.2%	47.2%	30.1%	4.4%	0.2%
Bas-Rhin	4.2%	16.3%	39.6%	29.9%	8.9%	1.0%

A noter que 2928 logements sociaux ont été comptabilisés à Illkirch-Graffenstaden au titre de la loi « Duflot » n° 2013-61 du 18 janvier 2013 (décrets n° 2013-670 et n° 2013-671) au 01 janvier 2013. 260 unités sont donc manquantes pour atteindre les 25 % du parc total.

Rappel : le nombre de logements sociaux recensés dans ce document ne correspond pas exactement à celui des logements entrant dans la définition plus restrictive de la loi « Duflot » n° 2013-61 du 18 janvier 2013. Le différentiel dans un sens ou dans l'autre s'exlique notamment par la date de prise en compte (au 01 janvier 2012 ou 2013) ou par le type de logements comptabilisés ou non (foyers pour personnes âgées...).

Illkirch-Graffenstaden

	Total Logements	Logts Conventionnés		T1	T2	T3	T4	T5	T6 et Plus		Financement	Mise en service
CUS Habitat												
17 RUE CHARLES MICHEL	1	1		0	1	0	0	0	0		PLAI	2004
15 RUE CHARLES MICHEL	2	2		0	0	2	0	0	0		PLUS	2004
19 RUE CHARLES MICHEL	10	10		0	2	1	4	3	0		PLUS	2004
19 RUE CHARLES MICHEL	1	1		0	0	0	0	1	0		PLAI	2004
17 RUE CHARLES MICHEL	10	10		0	1	1	4	4	0		PLUS	2004
13 RUE CHARLES MICHEL	9	9		0	0	3	4	2	0		PLUS	2004
13 RUE CHARLES MICHEL	1	1		0	1	0	0	0	0		PLAI	2004
11 RUE CHARLES MICHEL	9	9		0	1	3	3	2	0		PLUS	2004
15 RUE CHARLES MICHEL	1	1		0	0	1	0	0	0		PLAI	2004
11 RUE CHARLES MICHEL	1	1		0	0	1	0	0	0		PLAI	2004
Total	45	45		0	6	12	15	12	0			
	Total Logements	Logts Conventionnés		T1	T2	T3	T4	T5	T6 et Plus		Financement	Mise en service
Habitat de l'III												
16 RUE CHARLES LUTZ	1	1		0	0	1	0	0	0		PLUS	1920
18 AVENUE ANDRÉ MALRAUX	8	8		0	1	5	2	0	0		PLAI	1988
17A SENTIER DES PECHEURS	3	3		0	2	0	0	1	0		PLAI	2012
17 SENTIER DES PÊCHEURS	1	1		0	0	0	0	1	0		PLAI	2002
17 RUE DES ROSEAUX	15	15		0	0	7	8	0	0		PLUS	1973
17 RUE DE L'ESPÉRANCE	3	3		0	0	2	0	0	1		PLUS	1978
16A AVENUE ANDRÉ MALRAUX	11	11		0	1	6	4	0	0		PLAI	1988
16 RUE KAGENECK	6	6		0	0	6	0	0	0		PLUS	1954
18 RUE DE L'ORME	13	13		0	0	6	7	0	0		PLUS	1974
16 RUE DE L'ORME	13	13		0	0	6	7	0	0		PLUS	1974
19 RUE DES ROSEAUX	15	15		0	0	7	8	0	0		PLUS	1973
16 PLACE DU GAL DE GAULLE	2	2		0	0	2	0	0	0		PLUS	1933
16 A AVENUE ANDRÉ MALRAUX	8	8		0	1	5	2	0	0		PLAI	1988
15A ROUTE DU NEUHOF	1	1		0	1	0	0	0	0		PLUS	2011
15A ROUTE DU NEUHOF	1	1		0	1	0	0	0	0		PLAI	2011
15 SENTIER DES PÊCHEURS	2	2		0	0	2	0	0	0		PLUS	1935
15 RUE DES ROSEAUX	15	15		0	0	7	8	0	0		PLUS	1973
15 RUE DE PORT GENTIL	13	13		0	3	6	4	0	0		PLS	2007
15 ROUTE DU NEUHOF	5	5		0	0	5	0	0	0		PLUS	2011
16 RUE DES ROSEAUX	19	19		0	0	10	9	0	0		PLUS	1978
1C RUE DE BUSSIÈRE	1	1		0	0	1	0	0	0		PLUS	2007
11 RUE DES ROSEAUX	15	15		0	0	7	8	0	0		PLUS	1973
15 ROUTE DU NEUHOF	3	3		0	2	1	0	0	0		PLAI	2011
2 RUE DE L'ORME	27	27		0	1	19	7	0	0		PLUS	1974
2 RUE CHATEAUBRIAND	12	12		0	1	6	5	0	0		PLAI	1988
2 ROUTE D'ESCHAU	1	1		0	0	0	0	0	1		PLAI	2001
2 RÉSIDENCE BEAULIEU	10	10		0	0	10	0	0	0		PLUS	1961
2 PLACE DU GAL DE GAULLE	2	2		0	0	2	0	0	0		PLUS	1933
18 RUE DU VERGER	1	1		0	0	0	1	0	0		PLUS	2005
2 AVENUE ANDRÉ MALRAUX	12	12		0	1	6	5	0	0		PLAI	1988
18 RUE DES ROSEAUX	19	19		0	0	10	9	0	0		PLUS	1978
1B RUE DE BUSSIÈRE	1	1		0	0	0	0	1	0		PLUS	2007
1A RUE DE LA DIGUE	1	1		0	0	0	0	1	0		PLAI	2007
1A RUE DE BUSSIÈRE	1	1		0	0	0	1	0	0		PLUS	2007
19D RUE DU GAL LIBERMANN	10	10		0	0	10	0	0	0		PLUS	1964
19C RUE DU GAL LIBERMANN	10	10		0	0	0	10	0	0		PLUS	1964
19B RUE DU GAL LIBERMANN	10	10		0	0	0	10	0	0		PLUS	1964
19A RUE DU GAL LIBERMANN	10	10		0	0	10	0	0	0		PLUS	1964
2 RUE DES ROSEAUX	47	47		1	9	18	19	0	0		PLUS	1978
2 AVENUE SCHANZMATT	2	2		0	0	2	0	0	0		PLUS	1930
1 RUE DU 23 NOVEMBRE	14	14		14	0	0	0	0	0		PLAI	2008
11 RUE GALILÉE	2	2		0	0	2	0	0	0		PLUS	1930
11 RUE DU GAL LECLERC	2	2		0	0	0	2	0	0		PLUS	1929
11 RÉSIDENCE BEAULIEU	8	8		0	0	8	0	0	0		PLUS	1964
11 E ROUTE BURKEL	1	1		0	0	0	1	0	0		PLS	2004
11 D ROUTE BURKEL	1	1		0	0	0	1	0	0		PLS	2004
11 C ROUTE BURKEL	1	1		0	0	0	1	0	0		PLS	2004
11 B ROUTE BURKEL	1	1		0	0	0	1	0	0		PLS	2004
11 RUE KAGENECK	16	16		0	5	7	2	2	0		PLAI	2012
1 RUE KAGENECK	8	8		0	0	8	0	0	0		PLUS	1935
11 RUE KAGENECK	28	28		0	12	12	4	0	0		PLUS	2012
1 RUE DES ROSEAUX	19	19		0	0	10	9	0	0		PLUS	1978
1 RUE DE L'INDUSTRIE	22	22		2	3	9	6	2	0		PLUS	2009
1 RUE DE LA DIGUE	1	1		0	0	0	1	0	0		PLAI	2003
1 RUE CHATEAUBRIAND	12	12		0	1	6	5	0	0		PLAI	1987
1 RÉSIDENCE BEAULIEU	18	18		0	0	18	0	0	0		PLUS	1961
1 PLACE DU GAL DE GAULLE	2	2		0	0	2	0	0	0		PLUS	1933
1 ALLÉE FRANÇOIS MITTERRAND	8	8		0	5	3	0	0	0		PLS	2002
21 RUE DE L'ESPÉRANCE	14	14		0	3	5	5	1	0		PLUS	2002
11 A ROUTE BURKEL	1	1		0	0	0	1	0	0		PLS	2004
13 RUE DE PORT GENTIL	6	6		0	1	2	3	0	0		PLS	2007
14 RUE KAGENECK	2	2		0	0	2	0	0	0		PLUS	1935
14 RUE DU GAL LECLERC	2	2		0	0	2	0	0	0		PLUS	1929
14 RUE DES ROSEAUX	19	19		1	0	10	8	0	0		PLUS	1978
14 RUE DE L'ORME	13	13		0	6	1	6	0	0		PLUS	1974
14 RÉSIDENCE BEAULIEU	10	10		0	0	0	10	0	0		PLUS	1964
14 PLACE DU GAL DE GAULLE	2	2		0	0	2	0	0	0		PLUS	1933

33 RUE DE L'ESPÉRANCE	1	1	0	0	0	1	0	0	PLUS	2010
33 RUE ERNEST RENAN	1	1	0	0	1	0	0	0	PLUS	1928
33A RUE DU GAL LIBERMANN	10	10	0	1	4	5	0	0	PLUS	1971
33B RUE DU GAL LIBERMANN	9	9	0	1	8	0	0	0	PLUS	1971
33C RUE DU GAL LIBERMANN	9	9	0	1	8	0	0	0	PLUS	1971
33D RUE DU GAL LIBERMANN	10	10	0	1	4	5	0	0	PLUS	1971
34 ROUTE D'ESCHAU	1	1	0	0	1	0	0	0	PLAI	2002
34 RUE DE L'ESPÉRANCE	1	1	0	0	1	0	0	0	PLUS	1920
35 RUE DE L'ESPÉRANCE	1	1	0	0	1	0	0	0	PLUS	2010
32 ROUTE D'ESCHAU	1	1	0	0	0	0	1	0	PLAI	2002
Total	1869	1866	32	170	973	623	66	5		
	Total Logements	Logts Conventionnés	T1	T2	T3	T4	T5	T6 et Plus	Financement	Mise en service

Immobilière 3F Alsace										
12 DE GUNSBACK	27	27	0	5	11	10	1	0	PLS	2002
Total	27	27	0	5	11	10	1	0		
	Total Logements	Logts Conventionnés	T1	T2	T3	T4	T5	T6 et Plus	Financement	Mise en service

LOGIEST										
1 CHEMIN DU ROUTOIR	16	16	1	5	10	0	0	0	PLUS	1993
3 CHEMIN DU ROUTOIR	14	14	1	7	4	0	2	0	PLUS	1993
5 CHEMIN DU ROUTOIR	14	14	1	7	4	0	2	0	PLUS	1993
7 CHEMIN DU ROUTOIR	105	105	104	0	0	1	0	0	PLS	1992
Total	149	149	107	19	18	1	4	0		
	Total Logements	Logts Conventionnés	T1	T2	T3	T4	T5	T6 et Plus	Financement	Mise en service

NEOLIA										
1 AVENUE DE STRASBOURG	8	0	0	2	3	3	0	0	Logement non conventionné	2006
1A AVENUE DE STRASBOURG	9	0	0	2	7	0	0	0	Logement non conventionné	2006
Total	17	0	0	4	10	3	0	0		
	Total Logements	Logts Conventionnés	T1	T2	T3	T4	T5	T6 et Plus	Financement	Mise en service

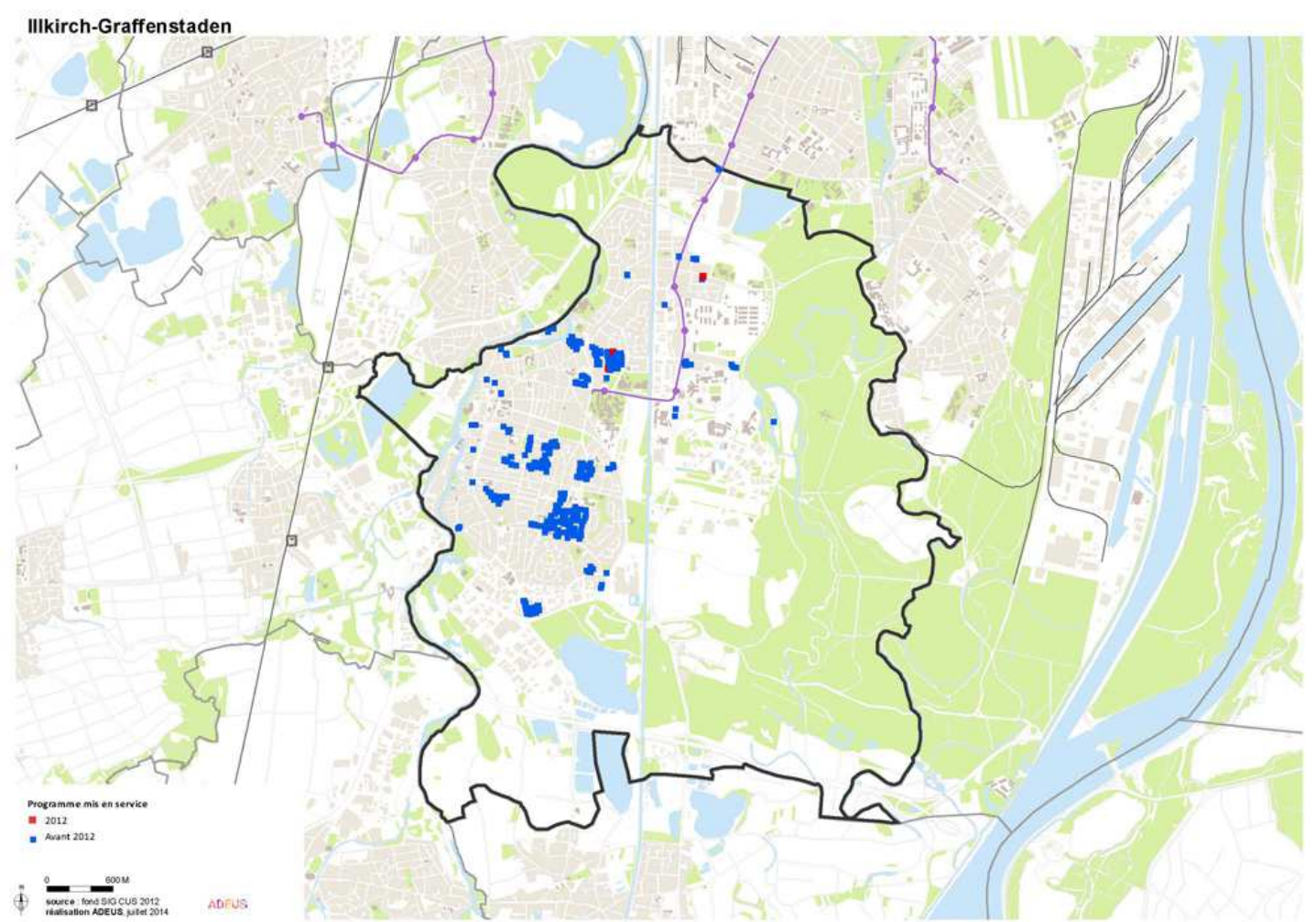
Opus 67										
5 RUE LONGUE	4	4	0	0	2	2	0	0	PLUS	1955
9 RUE LONGUE	4	4	0	0	2	2	0	0	PLUS	1955
8 RUE DE NIEDERBOURG	6	6	0	3	3	0	0	0	PLUS	1955
6 RUE DE NIEDERBOURG	6	6	0	3	3	0	0	0	PLUS	1955
4 RUE DE NIEDERBOURG	6	6	0	3	3	0	0	0	PLUS	1955
3 RUE LONGUE	6	6	0	3	3	0	0	0	PLUS	1955
22 RUE DE LA NIEDERBOURG	24	24	0	5	10	5	4	0	PLS	1999
2 RUE DE NIEDERBOURG	6	6	0	3	3	0	0	0	PLUS	1955
12 RUE DE NIEDERBOURG	6	6	0	3	3	0	0	0	PLUS	1955
1 RUE LONGUE	6	6	0	3	3	0	0	0	PLUS	1955
24 RUE DE LA NIEDERBOURG	27	27	2	6	7	8	4	0	PLS	1998
7 RUE LONGUE	4	4	0	0	2	2	0	0	PLUS	1955
1 RUE DE NIEDERBOURG	6	6	0	3	3	0	0	0	PLUS	1955
Total	111	111	2	35	47	19	8	0		
	Total Logements	Logts Conventionnés	T1	T2	T3	T4	T5	T6 et Plus	Financement	Mise en service

SA HLM SOMCO Groupe CIL										
24A RUE VINCENT SCOTTO	6	6	0	3	0	3	0	0	PLS	2010
22 RUE VINCENT SCOTTO	15	15	0	10	0	5	0	0	PLUS	2010
22A RUE VINCENT SCOTTO	8	8	0	0	6	0	2	0	PLAI	2010
22A RUE VINCENT SCOTTO	8	8	0	0	6	0	2	0	PLS	2010
22A RUE VINCENT SCOTTO	16	16	0	0	12	0	4	0	PLUS	2010
24 RUE VINCENT SCOTTO	11	11	0	0	6	5	0	0	PLAI	2010
24 RUE VINCENT SCOTTO	10	10	0	0	3	7	0	0	PLS	2010
24A RUE VINCENT SCOTTO	8	8	0	7	0	1	0	0	PLAI	2010
24A RUE VINCENT SCOTTO	10	10	0	6	0	4	0	0	PLUS	2010
22 RUE VINCENT SCOTTO	7	7	0	4	0	3	0	0	PLS	2010
1 RUE BURKEL	8	8	0	4	0	4	0	0	PLUS	2010
24 RUE VINCENT SCOTTO	11	11	0	0	7	4	0	0	PLUS	2010
22 RUE VINCENT SCOTTO	2	2	0	2	0	0	0	0	PLAI	2010
1A RUE BURKEL	10	10	0	0	3	7	0	0	PLUS	2010
1A RUE BURKEL	4	4	0	0	3	1	0	0	PLS	2010
1A RUE BURKEL	8	8	0	0	4	4	0	0	PLAI	2010
12A RUE LIXENBUHL	12	12	0	0	11	0	1	0	PLUS	2010
12A RUE LIXENBUHL	8	8	0	0	6	0	2	0	PLS	2010
12A RUE LIXENBUHL	6	6	0	0	3	0	3	0	PLAI	2010
12 RUE LIXENBUHL	10	10	0	7	0	3	0	0	PLUS	2010
12 RUE LIXENBUHL	2	2	0	2	0	0	0	0	PLAI	2010
1 RUE BURKEL	4	4	0	4	0	0	0	0	PLS	2010
1 RUE BURKEL	3	3	0	2	0	1	0	0	PLAI	2010
12 RUE LIXENBUHL	6	6	0	3	0	3	0	0	PLS	2010
Total	193	193	0	54	70	55	14	0		
	Total Logements	Logts Conventionnés	T1	T2	T3	T4	T5	T6 et Plus	Financement	Mise en service

SOCOLOPO Hlm										
2 FAUBOURG DE LA PAIX	7	7	0	3	0	3	1	0	PLUS	2010

	Total	7	7	0	3	0	3	1	0
Total	Illkirch-Graffenstaden	2418	2398	141	296	1141	729	106	5
Total	SCOTERS_CUS - ILLKIRCH-GRAFFENSTADEN	2418	2398	141	296	1141	729	106	5

SCOTERS_CUS - LA WANTZENAU



Volume du Parc au 1er janvier 2014
46

Bailleur	Total	Conventionnés	T1	T2	T3	T4	T5	T6 & +
DOMIAL - HSA	21	21	1	6	10	3	1	0
Habitation moderne	14	14	0	2	6	4	2	0
SIBAR	11	11	0	1	6	4	0	0
Total Territoire	46	46	1	9	22	11	3	0

	T1	T2	T3	T4	T5	T6 +
SCOTERS_CUS - LA WANTZENAU	2.2%	19.6%	47.8%	23.9%	6.5%	0.0%
Bas-Rhin	4.2%	16.3%	39.6%	29.9%	8.9%	1.0%

A noter que 38 logements sociaux ont été comptabilisés à La Wantzenau au titre de la loi « Duflot » n° 2013-61 du 18 janvier 2013 (décrets n° 2013-670 et n° 2013-671) au 01 janvier 2013. 550 unités sont donc manquantes pour atteindre les 25 % du parc total.

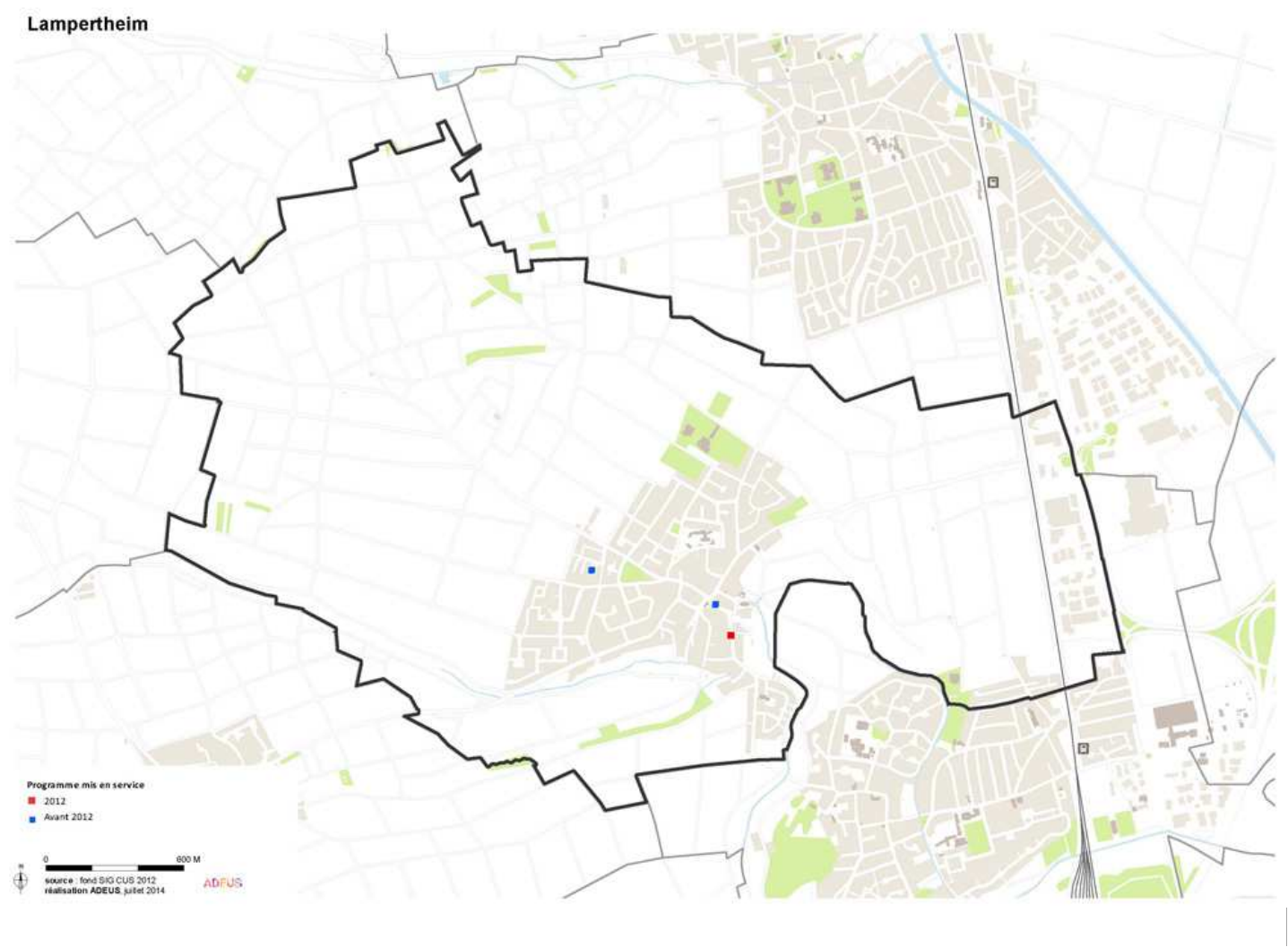
Rappel : le nombre de logements sociaux recensés dans ce document ne correspond pas exactement à celui des logements entrant dans la définition plus restrictive de la loi « Duflot » n° 2013-61 du 18 janvier 2013.

Le différentiel dans un sens ou dans l'autre s'exlique notamment par la date de prise en compte (au 01 janvier 2012 ou 2013) ou par le type de logements comptabilisés ou non (foyers pour personnes âgées...).

SCOTERS_CUS - LA WANTZENAU

Wantzenau (La)

	Total Logements	Logts Conventionnés	T1	T2	T3	T4	T5	T6 et Plus	Financement	Mise en service
DOMIAL - HSA										
14 RUE DES MOISSONS	10	10	0	3	6	0	1	0	PLUS	2006
6 E RUE DES TUILES	4	4	0	2	2	0	0	0	PLUS	2004
6 D RUE DES TUILES	7	7	1	1	2	3	0	0	PLUS	2004
Total	21	21	1	6	10	3	1	0		
	Total Logements	Logts Conventionnés	T1	T2	T3	T4	T5	T6 et Plus	Financement	Mise en service
Habitation moderne										
9A RUE DE ROCHECHOUART	4	4	0	0	2	2	0	0	PLUS	2010
9B RUE DE ROCHECHOUART	3	3	0	0	0	1	2	0	PLUS	2010
9C RUE DE ROCHECHOUART	4	4	0	0	4	0	0	0	PLUS	2010
9D RUE DE ROCHECHOUART	3	3	0	2	0	1	0	0	PLUS	2010
Total	14	14	0	2	6	4	2	0		
	Total Logements	Logts Conventionnés	T1	T2	T3	T4	T5	T6 et Plus	Financement	Mise en service
SIBAR										
17 RUE DU GÉNÉRAL LECLERC	10	10	0	1	6	3	0	0	PLAI	2012
17 RUE DU GÉNÉRAL LECLERC	1	1	0	0	0	1	0	0	PLUS	2012
Total	11	11	0	1	6	4	0	0		
Total Wantzenau (La)	46	46	1	9	22	11	3	0		
Total SCOTERS_CUS - LA WANTZENAU	46	46	1	9	22	11	3	0		



Volume du Parc au 1er janvier 2014

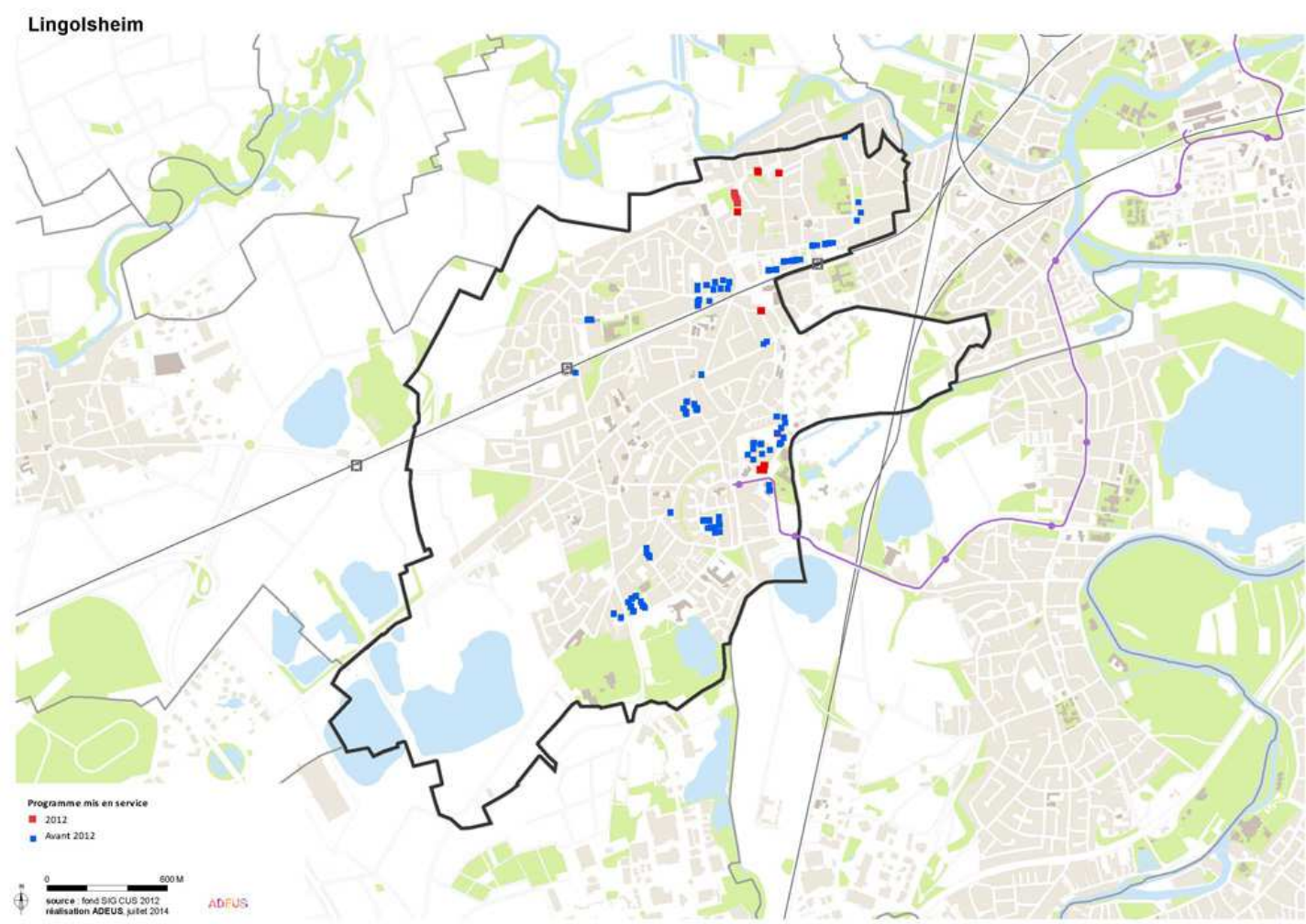
23

Bailleur	Total	Conventionnés	T1	T2	T3	T4	T5	T6 & +
DOMIAL - HSA	10	10	0	3	4	3	0	0
Habitation moderne	13	13	0	3	7	2	1	0
Total Territoire	23	23	0	6	11	5	1	0

	T1	T2	T3	T4	T5	T6 +
SCOTERS_CUS - LAMPERTHEIM	0.0%	26.1%	47.8%	21.7%	4.3%	0.0%
Bas-Rhin	4.2%	16.3%	39.6%	29.9%	8.9%	1.0%

La commune de Lampertheim n’est pas assujettie à la loi « Duflot » n° 2013-61 du 18 janvier 2013 (décrets n° 2013-670 et n° 2013-671).

	Total Logements	Logts Conventionnés	T1	T2	T3	T4	T5	T6 et Plus	Financement	Mise en service
DOMIAL - HSA										
26 RUE DU HOUBLON	10	10	0	3	4	3	0	0	PLUS	2001
Total	10	10	0	3	4	3	0	0		
	Total Logements	Logts Conventionnés	T1	T2	T3	T4	T5	T6 et Plus	Financement	Mise en service
Habitation moderne										
18 RUE DE MUNDOLSHEIM	1	1	0	1	0	0	0	0	PLAI	2012
18 RUE DE MUNDOLSHEIM	10	10	0	2	5	2	1	0	PLUS	2012
1 RUE DE MUNDOLSHEIM	2	2	0	0	2	0	0	0	PLUS	2008
Total	13	13	0	3	7	2	1	0		
Total Lampertheim	23	23	0	6	11	5	1	0		
Total SCOTERS_CUS - LAMPERTHEIM	23	23	0	6	11	5	1	0		



Volume du Parc au 1er janvier 2014

1 467

Bailleur	Total	Conventionnés	T1	T2	T3	T4	T5	T6 & +
Batigère Nord-Est	229	229	2	52	92	75	8	0
CUS Habitat	686	686	10	144	325	144	52	11
DOMIAL - HFA	164	164	8	17	58	79	2	0
DOMIAL - HSA	54	54	6	12	15	18	3	0
Foncière Logement	32	32	0	8	17	7	0	0
Habitation moderne	35	35	0	3	20	9	3	0
ICF Nord-Est SAHLM	1	0	0	0	0	0	1	0
Le Nouveau Logis de l'Est	3	3	0	1	2	0	0	0
LOGIEST	90	90	0	12	41	32	5	0
Opus 67	84	84	0	18	41	21	4	0
SIBAR	89	89	0	1	3	85	0	0
Total Territoire	1 467	1 466	26	268	614	470	78	11

	T1	T2	T3	T4	T5	T6 +
SCOTERS_CUS - LINGOLSHEIM	1.8%	18.3%	41.9%	32.0%	5.3%	0.7%
Bas-Rhin	4.2%	16.3%	39.6%	29.9%	8.9%	1.0%

A noter que 1647 logements sociaux ont été comptabilisés à Lingolsheim au titre de la loi « Duflot » n° 2013-61 du 18 janvier 2013 (décrets n° 2013-670 et n° 2013-671) au 01 janvier 2013. 256 unités sont donc manquantes pour atteindre les 25 % du parc total.

Rappel : le nombre de logements sociaux recensés dans ce document ne correspond pas exactement à celui des logements entrant dans la définition plus restrictive de la loi « Duflot » n° 2013-61 du 18 janvier 2013. Le différentiel dans un sens ou dans l'autre s'exlique notamment par la date de prise en compte (au 01 janvier 2012 ou 2013) ou par le type de logements comptabilisés ou non (foyers pour personnes âgées...).

Lingolsheim

	Total Logements	Logts Conventionnés		T1	T2	T3	T4	T5	T6 et Plus		Financement	Mise en service
Batigère Nord-Est												
2 RUE DES ALOUETTES	66	66		0	13	26	27	0	0		PLUS	1998
7 PLACE GALILEE	10	10		0	2	3	5	0	0		PLS	2000
5 PLACE GALILEE	6	6		0	2	4	0	0	0		PLUS	2000
5 PLACE GALILEE	5	5		0	1	1	3	0	0		PLAI	2000
44 RUE DU MARECHAL FOCH	3	3		0	2	0	0	1	0		PLAI	1997
3 PLACE GALILEE	8	8		1	4	3	0	0	0		PLUS	2000
3 PLACE GALILEE	2	2		0	1	1	0	0	0		PLAI	2000
9 PLACE GALILEE	10	10		0	2	3	5	0	0		PLS	2000
22 RUE BERTHELOT	6	6		0	0	4	2	0	0		PLUS	1996
7A RUE DE LA CHAPELLE	6	6		0	0	4	2	0	0		PLUS	1996
1 PLACE GALILEE	7	7		0	4	1	2	0	0		PLUS	2000
22 RUE DES ALOUETTES	54	54		1	10	20	20	3	0		PLUS	1998
2 RUE BERTHELOT	2	2		0	1	0	0	1	0		PLAI	1996
1 PLACE GALILEE	5	5		0	1	4	0	0	0		PLAI	2000
11 PLACE GALILEE	3	3		0	1	2	0	0	0		PLAI	2000
11 PLACE GALILEE	8	8		0	2	3	2	1	0		PLUS	2000
13 PLACE GALILEE	4	4		0	0	2	2	0	0		PLAI	2000
13 PLACE GALILEE	7	7		0	3	2	1	1	0		PLUS	2000
15 PLACE GALILEE	3	3		0	1	1	0	1	0		PLAI	2000
15 PLACE GALILEE	8	8		0	2	4	2	0	0		PLUS	2000
18 RUE BERTHELOT	6	6		0	0	4	2	0	0		PLUS	1996
Total	229	229		2	52	92	75	8	0			
	Total Logements	Logts Conventionnés		T1	T2	T3	T4	T5	T6 et Plus		Financement	Mise en service
CUS Habitat												
8 RUE DU GENERAL DE GAULLE	12	12		0	5	3	1	3	0		PLUS	2010
37 RUE DE SOLEURE	5	5		0	0	0	5	0	0		PLUS	2012
24 AVENUE SCHUMAN	15	15		0	0	10	1	4	0		PLUS	2009
3 AVENUE SCHUMAN	11	11		0	3	3	2	3	0		PLUS	2009
33 RUE DE SOLEURE	5	5		0	0	4	0	1	0		PLUS	2012
8 RUE JEAN MONNET	60	60		2	8	39	11	0	0		PLUS	1976
2 RUE JEAN MONNET	16	16		0	4	7	3	2	0		PLUS	2012
35 RUE DE SOLEURE	5	5		0	0	1	4	0	0		PLUS	2012
4 RUE JEAN MONNET	36	36		0	5	24	1	5	1		PLUS	1976
4 RUE KONRAD ADENAUER	15	15		0	3	5	7	0	0		PLUS	2009
42 RUE FREPPEL	12	12		0	4	1	4	3	0		PLUS	2009
7 RUE KONRAD ADENAUER	11	11		0	0	3	5	3	0		PLUS	2010
2 RUE DU GENERAL DE GAULLE	15	15		0	0	7	7	1	0		PLUS	2010
6 RUE JEAN MONNET	65	65		0	16	30	1	18	0		PLUS	1976
1 B RUE DE DACHSTEIN	1	1		0	1	0	0	0	0		PLAI	2000
18 RUE GL DE GAULLE	14	14		0	2	7	3	2	0		PLUS	2012
39 RUE DE SOLEURE	5	5		0	0	1	3	1	0		PLUS	2012
1 A RUE DE DACHSTEIN	6	6		0	0	4	2	0	0		PLUS	2000
1 B RUE DE DACHSTEIN	4	4		0	1	2	1	0	0		PLUS	2000
1 RUE DU GENERAL DE GAULLE	15	15		0	7	4	1	3	0		PLUS	2010
12 RUE DU GENERAL DE GAULLE	88	88		0	4	52	32	0	0		PLUS	1976
17 RUE DE TOURAINE	2	2		0	0	0	0	2	0		PLUS	2000
1 A RUE DE DACHSTEIN	2	2		0	0	1	1	0	0		PLAI	2000
17 RUE DES HIRONDELLES	85	85		0	26	44	15	0	0		PLUS	1976
14 RUE DU GENERAL DE GAULLE	60	60		1	23	20	6	0	10		PLUS	1976
16 GL DE GAULLE	15	15		0	3	4	7	1	0		PLUS	2012
15 RUE DES HIRONDELLES	101	101		7	28	46	20	0	0		PLUS	1976
15 RUE DE TOURAINE	2	2		0	0	1	1	0	0		PLUS	2000
15 RUE DE TOURAINE	3	3		0	1	2	0	0	0		PLAI	2000
Total	686	686		10	144	325	144	52	11			
	Total Logements	Logts Conventionnés		T1	T2	T3	T4	T5	T6 et Plus		Financement	Mise en service
DOMIAL - HFA												
1 RUE MOZART	7	7		0	1	3	3	0	0		PLS	2001
4 RUE MOZART	11	11		1	1	8	1	0	0		PLS	2001
8 RUE DE TOURAINE	13	13		0	2	6	5	0	0		PLS	2001
7 NOUVELLE CITÉ	10	10		0	0	0	10	0	0		PLUS	2001
6 RUE MOZART	13	13		2	2	5	4	0	0		PLUS	2001
6 RUE DE TOURAINE	18	18		1	3	11	3	0	0		PLS	2001
6 NOUVELLES CITÉS	10	10		0	0	0	10	0	0		PLUS	2001
5 NOUVELLE CITÉ	10	10		0	0	0	10	0	0		PLUS	2001
8 RUE MOZART	10	10		0	0	4	4	2	0		PLS	2001
2 RUE MOZART	7	7		0	1	3	3	0	0		PLS	2001
2 RUE DES SCULPTEURS	2	2		0	1	0	1	0	0		PLS	2001
2 NOUVELLE CITÉ	10	10		0	0	0	10	0	0		PLUS	2001
19 NOUVELLE CITÉ	9	9		0	1	0	8	0	0		PLUS	2001
12 RUE MOZART	11	11		1	1	8	1	0	0		PLS	2001
1 RUE DES SCULPTEURS	6	6		0	2	2	2	0	0		PLS	2001
1 RUE DE TOURAINE	4	4		1	0	3	0	0	0		PLS	2001
14 RUE MOZART	13	13		2	2	5	4	0	0		PLS	2001
Total	164	164		8	17	58	79	2	0			

	Total Logements	Logts Conventionnés	T1	T2	T3	T4	T5	T6 et Plus	Financement	Mise en service
DOMIAL - HSA										
4 RUE DE L'AVENIR	18	18	2	4	5	6	1	0	PLUS	1986
17 RUE DE MONTREUX	18	18	2	4	5	6	1	0	PLUS	1985
2 RUE DE L'AVENIR	18	18	2	4	5	6	1	0	PLUS	1987
Total	54	54	6	12	15	18	3	0		
	Total Logements	Logts Conventionnés	T1	T2	T3	T4	T5	T6 et Plus	Financement	Mise en service
Foncière Logement										
16 RUE DU MARECHAL FOCH	11	11	0	3	5	3	0	0	PLS	2010
RUE DES DAMES	15	15	0	5	8	2	0	0	PLS	2009
14 RUE DU MARECHAL FOCH	6	6	0	0	4	2	0	0	PLS	2010
Total	32	32	0	8	17	7	0	0		
	Total Logements	Logts Conventionnés	T1	T2	T3	T4	T5	T6 et Plus	Financement	Mise en service
Habitation moderne										
2 RUE DU SAINT GOTHARD	1	1	0	0	0	0	1	0	PLAI	2012
39 RUE DE L'USINE	24	24	0	2	18	3	1	0	PLUS	2012
4 RUE DU SAINT GOTHARD	3	3	0	0	2	1	0	0	PLAI	2012
4 RUE DU SAINT GOTHARD	6	6	0	1	0	5	0	0	PLUS	2012
6 RUE DU SAINT GOTHARD	1	1	0	0	0	0	1	0	PLAI	2012
Total	35	35	0	3	20	9	3	0		
	Total Logements	Logts Conventionnés	T1	T2	T3	T4	T5	T6 et Plus	Financement	Mise en service
ICF Nord-Est SAHLM										
39 DE LA GARE	1	0	0	0	0	0	1	0	Logement non conventionné	1940
Total	1	0	0	0	0	0	1	0		
	Total Logements	Logts Conventionnés	T1	T2	T3	T4	T5	T6 et Plus	Financement	Mise en service
Le Nouveau Logis de l'Est										
9 RUE DE MOLSHEIM	3	3	0	1	2	0	0	0	PLUS	2012
Total	3	3	0	1	2	0	0	0		
	Total Logements	Logts Conventionnés	T1	T2	T3	T4	T5	T6 et Plus	Financement	Mise en service
LOGIEST										
11 RUE DE TOURAINE	15	15	0	2	6	7	0	0	PLUS	1991
9 RUE DE TOURAINE	15	15	0	2	7	5	1	0	PLUS	1991
7 RUE DE TOURAINE	15	15	0	2	7	5	1	0	PLUS	1991
5 RUE DE TOURAINE	15	15	0	2	7	5	1	0	PLUS	1991
13 RUE DE TOURAINE	15	15	0	2	7	5	1	0	PLUS	1991
3 RUE DE TOURAINE	15	15	0	2	7	5	1	0	PLUS	1991
Total	90	90	0	12	41	32	5	0		
	Total Logements	Logts Conventionnés	T1	T2	T3	T4	T5	T6 et Plus	Financement	Mise en service
Opus 67										
41 RUE DES TILLEULS	6	6	0	3	3	0	0	0	PLUS	1956
45 RUE DES TILLEULS	9	9	0	3	3	0	3	0	PLUS	1967
44 RUE DES TILLEULS	9	9	0	1	5	2	1	0	PLUS	1967
43 RUE DES TILLEULS	6	6	0	3	3	0	0	0	PLUS	1956
36 RUE DES TILLEULS	8	8	0	4	4	0	0	0	PLUS	1956
42 RUE DES TILLEULS	6	6	0	0	3	3	0	0	PLUS	1956
4 RUE DES TILLEULS	8	8	0	0	4	4	0	0	PLUS	1956
39 RUE DES TILLEULS	8	8	0	0	4	4	0	0	PLUS	1956
37 RUE DES TILLEULS	8	8	0	4	4	0	0	0	PLUS	1956
35 RUE DES TILLEULS	8	8	0	0	4	4	0	0	PLUS	1956
38 RUE DES TILLEULS	8	8	0	0	4	4	0	0	PLUS	1956
Total	84	84	0	18	41	21	4	0		
	Total Logements	Logts Conventionnés	T1	T2	T3	T4	T5	T6 et Plus	Financement	Mise en service
SIBAR										
33D RUE DU TRAVAIL	1	1	0	0	0	1	0	0	PLUS	2003
9 NOUVELLE CITÉ	10	10	0	0	0	10	0	0	PLUS	1963
87F RUE DES PRÉS	1	1	0	0	0	1	0	0	PLUS	2011
87E RUE DES PRÉS	1	1	0	0	0	1	0	0	PLUS	2011
87D RUE DES PRÉS	1	1	0	0	0	1	0	0	PLUS	2011
87C RUE DES PRÉS	1	1	0	0	0	1	0	0	PLUS	2011
87B RUE DES PRÉS	1	1	0	0	0	1	0	0	PLUS	2011
33C RUE DU TRAVAIL	1	1	0	0	0	1	0	0	PLUS	2003
17 NOUVELLE CITÉ	10	10	0	0	0	10	0	0	PLUS	1963
33B RUE DU TRAVAIL	1	1	0	0	0	1	0	0	PLUS	2003
14 NOUVELLE CITÉ	10	10	0	0	0	10	0	0	PLUS	1963
18 NOUVELLE CITÉ	10	10	0	1	0	9	0	0	PLUS	1963
24 NOUVELLES CITES	8	8	0	0	0	8	0	0	PLUS	1959
25 NOUVELLES CITES	8	8	0	0	0	8	0	0	PLUS	1959

26 NOUVELLES CITES	8	8
33A RUE DU TRAVAIL	1	1
87A RUE DES PRÉS	6	6
1 NOUVELLE CITÉ	10	10

Total	89	89
Total Lingolsheim	1467	1466
Total SCOTERS_CUS - LINGOLSHEIM	1467	1466

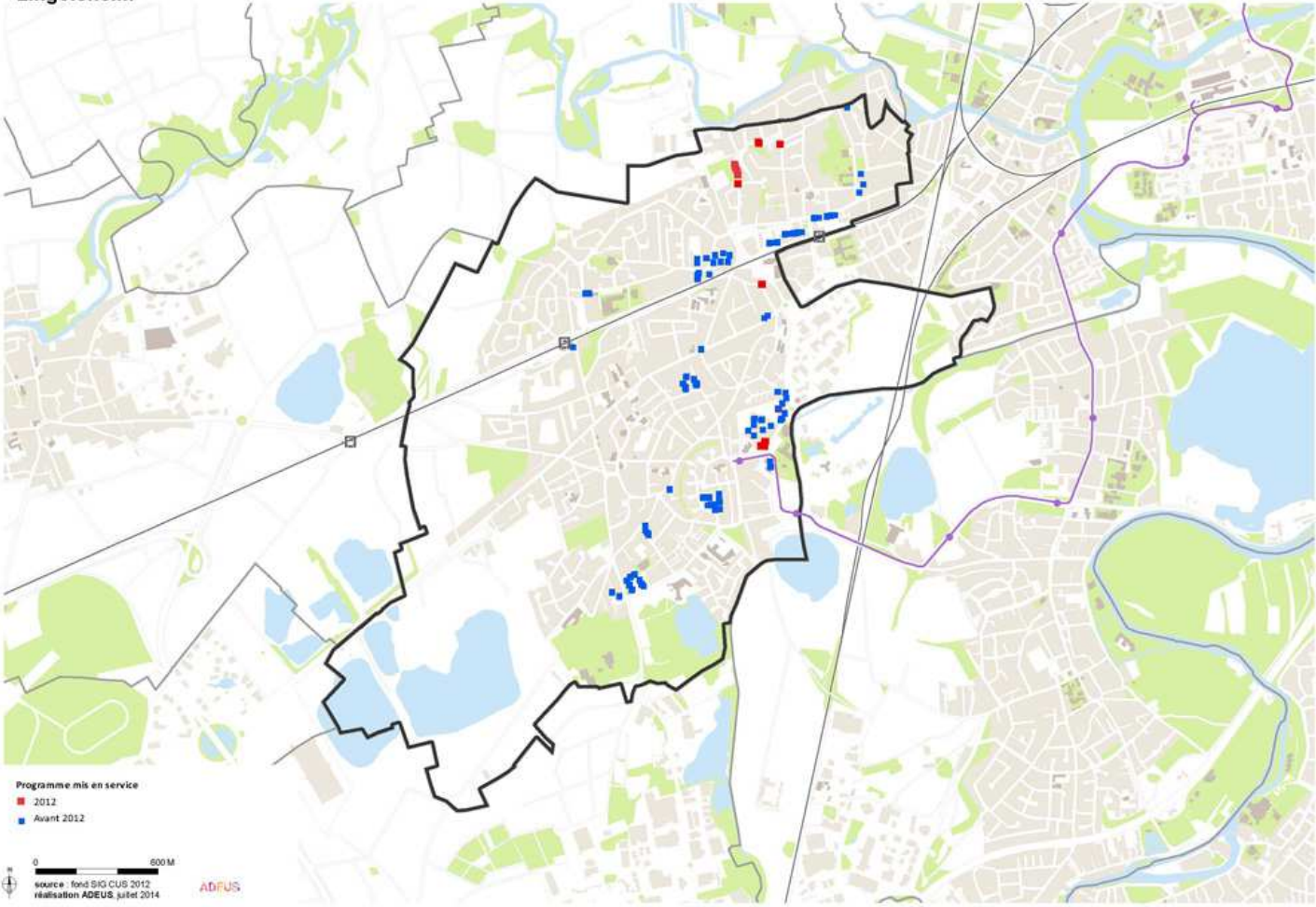
0	0	0	8	0	0
0	0	0	1	0	0
0	0	3	3	0	0
0	0	0	10	0	0

0	1	3	85	0	0
26	268	614	470	78	11
26	268	614	470	78	11

PLUS	1959
PLUS	2003
PLUS	2011
PLUS	1963

SCOTERS_CUS - LIPSHEIM

Lingolsheim



Volume du Parc au 1er janvier 2014

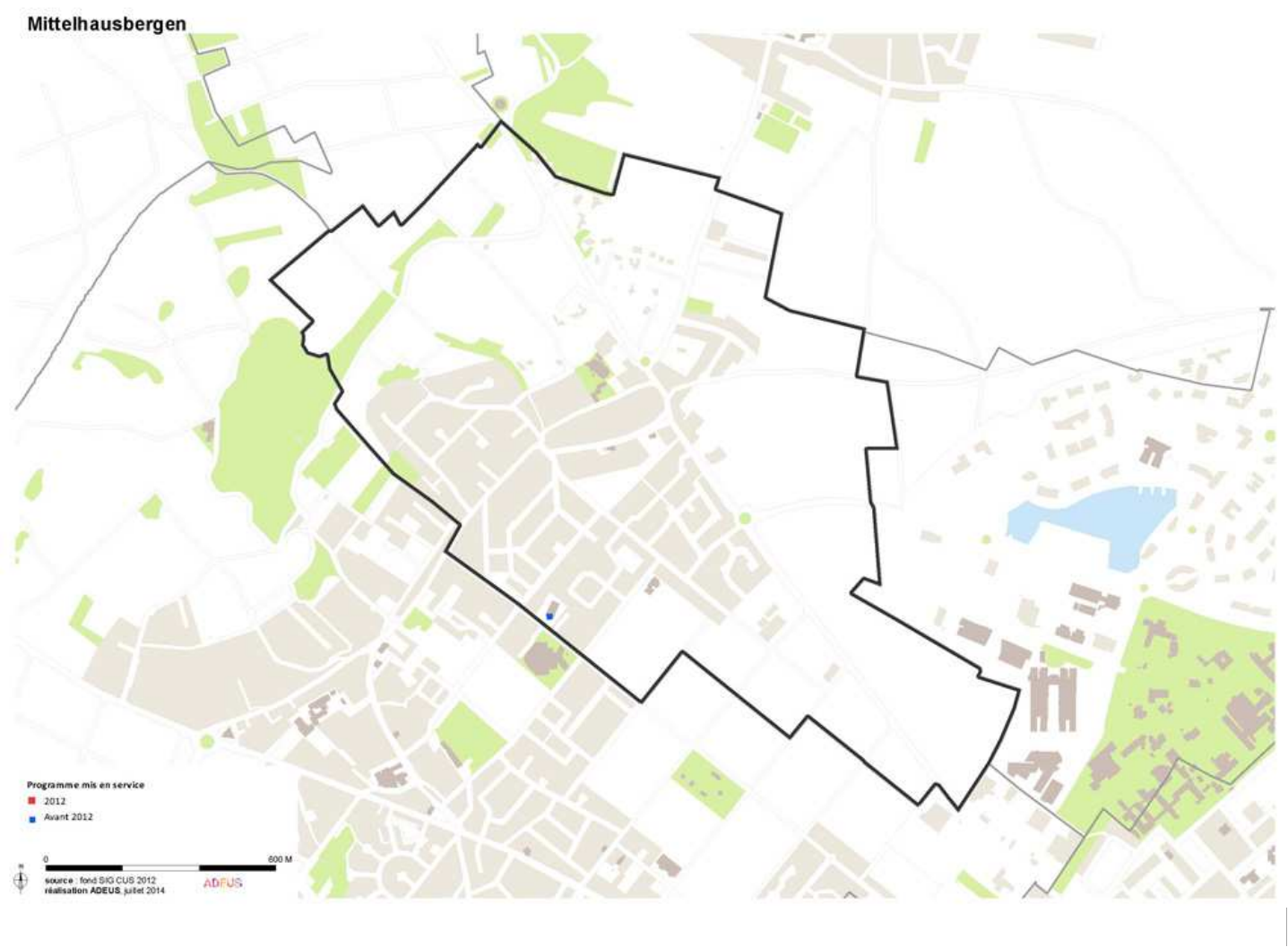
46

Bailleur	Total	Conventionnés	T1	T2	T3	T4	T5	T6 & +
Habitation moderne	46	46	0	8	20	12	6	0
Total Territoire	46	46	0	8	20	12	6	0

	T1	T2	T3	T4	T5	T6 +
SCOTERS_CUS - LIPSHEIM	0.0%	17.4%	43.5%	26.1%	13.0%	0.0%
Bas-Rhin	4.2%	16.3%	39.6%	29.9%	8.9%	1.0%

La commune de Lipsheim n’est pas assujettie à la loi « Duflot » n° 2013-61 du 18 janvier 2013 (décrets n° 2013-670 et n° 2013-671).

	Total Logements	Logts Conventionnés		T1	T2	T3	T4	T5	T6 et Plus		Financement	Mise en service
Habitation moderne												
56 RUE DE L'ETANG	1	1		0	0	1	0	0	0		PLAI	2011
44 RUE DE L'ETANG	1	1		0	0	1	0	0	0		PLUS	2008
36 RUE DE L'ETANG	1	1		0	0	1	0	0	0		PLUS	2008
38 RUE DE L'ETANG	1	1		0	0	1	0	0	0		PLUS	2008
4 RUE DE L'ETANG	1	1		0	0	1	0	0	0		PLUS	2008
42 RUE DE L'ETANG	1	1		0	0	1	0	0	0		PLUS	2008
46 RUE DE L'ETANG	1	1		0	0	0	1	0	0		PLUS	2008
48 RUE DE L'ETANG	1	1		0	0	0	1	0	0		PLUS	2008
5 RUE DE L'ETANG	1	1		0	0	0	1	0	0		PLUS	2008
34 RUE DE L'ETANG	1	1		0	0	1	0	0	0		PLUS	2008
54 RUE DE L'ETANG	1	1		0	0	0	0	1	0		PLUS	2008
2 RUE DE L'ETANG	1	1		0	0	0	1	0	0		PLUS	2008
52 RUE DE L'ETANG	1	1		0	0	0	1	0	0		PLUS	2008
32 RUE DE L'ETANG	1	1		0	0	0	1	0	0		PLUS	2008
3 RUE DE L'ETANG	1	1		0	0	0	1	0	0		PLAI	2008
28 RUE DE L'ETANG	1	1		0	0	0	0	1	0		PLUS	2008
26 RUE DE L'ETANG	1	1		0	0	1	0	0	0		PLUS	2008
22 RUE DE L'ETANG	1	1		0	0	0	1	0	0		PLUS	2008
56 RUE DE L'ETANG	10	10		0	3	6	0	1	0		PLUS	2011
2 PLACE DU GAL LECLERC	4	4		0	2	0	0	2	0		PLUS	2008
18 RUE DE L'ETANG	1	1		0	0	0	1	0	0		PLUS	2008
16 RUE DES ROSES	3	3		0	0	3	0	0	0		PLUS	2003
16 RUE DE L'ETANG	1	1		0	0	0	1	0	0		PLUS	2008
14 RUE DES ROSES	6	6		0	3	1	2	0	0		PLUS	2003
14 RUE DE L'ETANG	1	1		0	0	1	0	0	0		PLUS	2008
12 RUE DE L'ETANG	1	1		0	0	0	0	1	0		PLUS	2008
24 RUE DE L'ETANG	1	1		0	0	1	0	0	0		PLUS	2008
Total	46	46		0	8	20	12	6	0			
Total Lipsheim	46	46		0	8	20	12	6	0			
Total SCOTERS_CUS - LIPSHEIM	46	46		0	8	20	12	6	0			



Volume du Parc au 1er janvier 2014

54

Bailleur	Total	Conventionnés	T1	T2	T3	T4	T5	T6 & +
NEOLIA	54	0	54	0	0	0	0	0
Total Territoire	54	0	54	0	0	0	0	0

	T1	T2	T3	T4	T5	T6 +
SCOTERS_CUS - MITTELHAUSBERGEN	100.0%	0.0%	0.0%	0.0%	0.0%	0.0%
Bas-Rhin	4.2%	16.3%	39.6%	29.9%	8.9%	1.0%

La commune de Mittelhausbergen n’est pas assujettie à la loi « Duflot » n° 2013-61 du 18 janvier 2013 (décrets n° 2013-670 et n° 2013-671).

		Total Logements	Logts Conventionnés	T1	T2	T3	T4	T5	T6 et Plus	Financement	Mise en service
NEOLIA											
13 RUE DE LA VICTOIRE		54	0	54	0	0	0	0	0	Logement non conventionné	2003
Total Mittelhausbergen		54	0	54	0	0	0	0	0		
Total SCOTERS_CUS - MITTELHAUSBERGEN		54	0	54	0	0	0	0	0		



Volume du Parc au 1er janvier 2014

76

Bailleur	Total	Conventionnés	T1	T2	T3	T4	T5	T6 & +
CUS Habitat	68	68	1	14	27	20	6	0
Immobilière 3F Alsace	8	8	0	1	2	1	4	0
Total Territoire	76	76	1	15	29	21	10	0

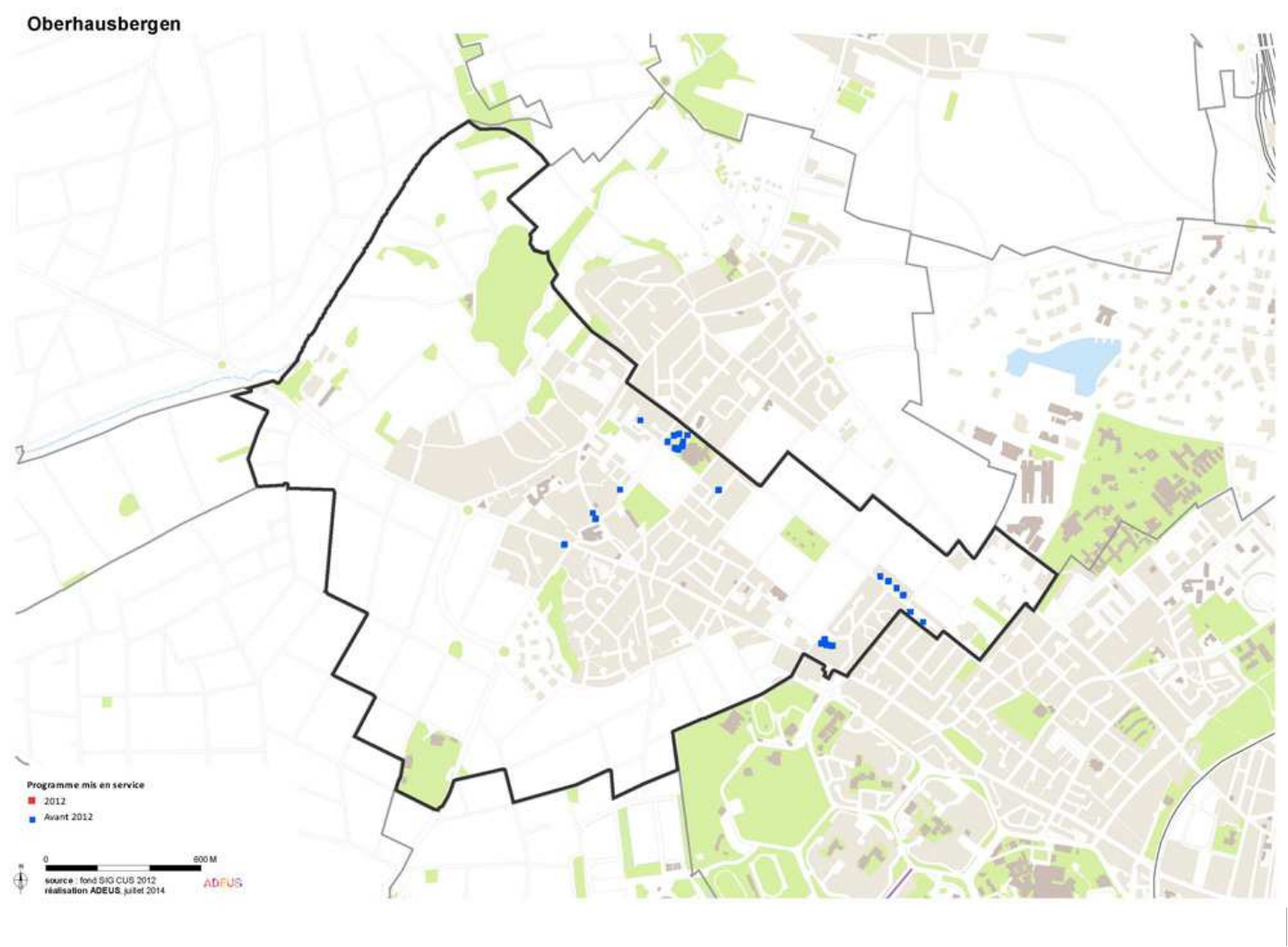
	T1	T2	T3	T4	T5	T6 +
SCOTERS_CUS - MUNDOLSHEIM	1.3%	19.7%	38.2%	27.6%	13.2%	0.0%
Bas-Rhin	4.2%	16.3%	39.6%	29.9%	8.9%	1.0%

A noter que 113 logements sociaux ont été comptabilisés à Mundolsheim au titre de la loi « Duflot » n° 2013-61 du 18 janvier 2013 (décrets n° 2013-670 et n° 2013-671) au 01 janvier 2013. 412 unités sont donc manquantes pour atteindre les 25 % du parc total.

Rappel : le nombre de logements sociaux recensés dans ce document ne correspond pas exactement à celui des logements entrant dans la définition plus restrictive de la loi « Duflot » n° 2013-61 du 18 janvier 2013.

Le différentiel dans un sens ou dans l'autre s'exlique notamment par la date de prise en compte (au 01 janvier 2012 ou 2013) ou par le type de logements comptabilisés ou non (foyers pour personnes âgées...).

	Total Logements	Logts Conventionnés	T1	T2	T3	T4	T5	T6 et Plus	Financement	Mise en service
CUS Habitat										
7 RUE DES LILAS	5	5	1	0	3	1	0	0	PLUS	1995
1 RUE DES LILAS	12	12	0	2	6	3	1	0	PLUS	1999
7 RUE DU DOCTEUR SCHWEITZER	2	2	0	0	1	1	0	0	PLAI	2000
6 RUE DES FLORALIES	7	7	0	3	1	3	0	0	PLUS	2006
5 RUE DU DOCTEUR SCHWEITZER	3	3	0	1	0	2	0	0	PLUS	2000
5 RUE DU DOCTEUR SCHWEITZER	2	2	0	0	1	0	1	0	PLAI	2000
5 RUE DES LILAS	12	12	0	2	6	3	1	0	PLUS	1999
4 RUE DES FLORALIES	2	2	0	0	0	0	2	0	PLUS	2006
3 RUE DES LILAS	12	12	0	2	6	3	1	0	PLUS	1999
2 RUE DES FLORALIES	7	7	0	3	1	3	0	0	PLUS	2006
7 RUE DU DOCTEUR SCHWEITZER	4	4	0	1	2	1	0	0	PLUS	2000
Total	68	68	1	14	27	20	6	0		
	Total Logements	Logts Conventionnés	T1	T2	T3	T4	T5	T6 et Plus	Financement	Mise en service
Immobilière 3F Alsace										
2 DU GÉNÉRAL DE GAULLE	8	8	0	1	2	1	4	0	PLUS	2008
Total	8	8	0	1	2	1	4	0		
Total Mundolsheim	76	76	1	15	29	21	10	0		
Total SCOTERS_CUS - MUNDOLSHEIM	76	76	1	15	29	21	10	0		



Volume du Parc au 1er janvier 2014
273

Bailleur	Total	Conventionnés	T1	T2	T3	T4	T5	T6 & +
Batigère Nord-Est	14	14	0	6	2	4	2	0
CUS Habitat	57	57	1	33	11	9	3	0
Habitation moderne	145	145	4	36	53	38	14	0
Immobilière 3F Alsace	16	16	0	2	8	4	2	0
Le Nouveau Logis de l'Est	32	32	0	2	9	16	5	0
LOGIEST	9	9	1	5	2	1	0	0
Total Territoire	273	273	6	84	85	72	26	0

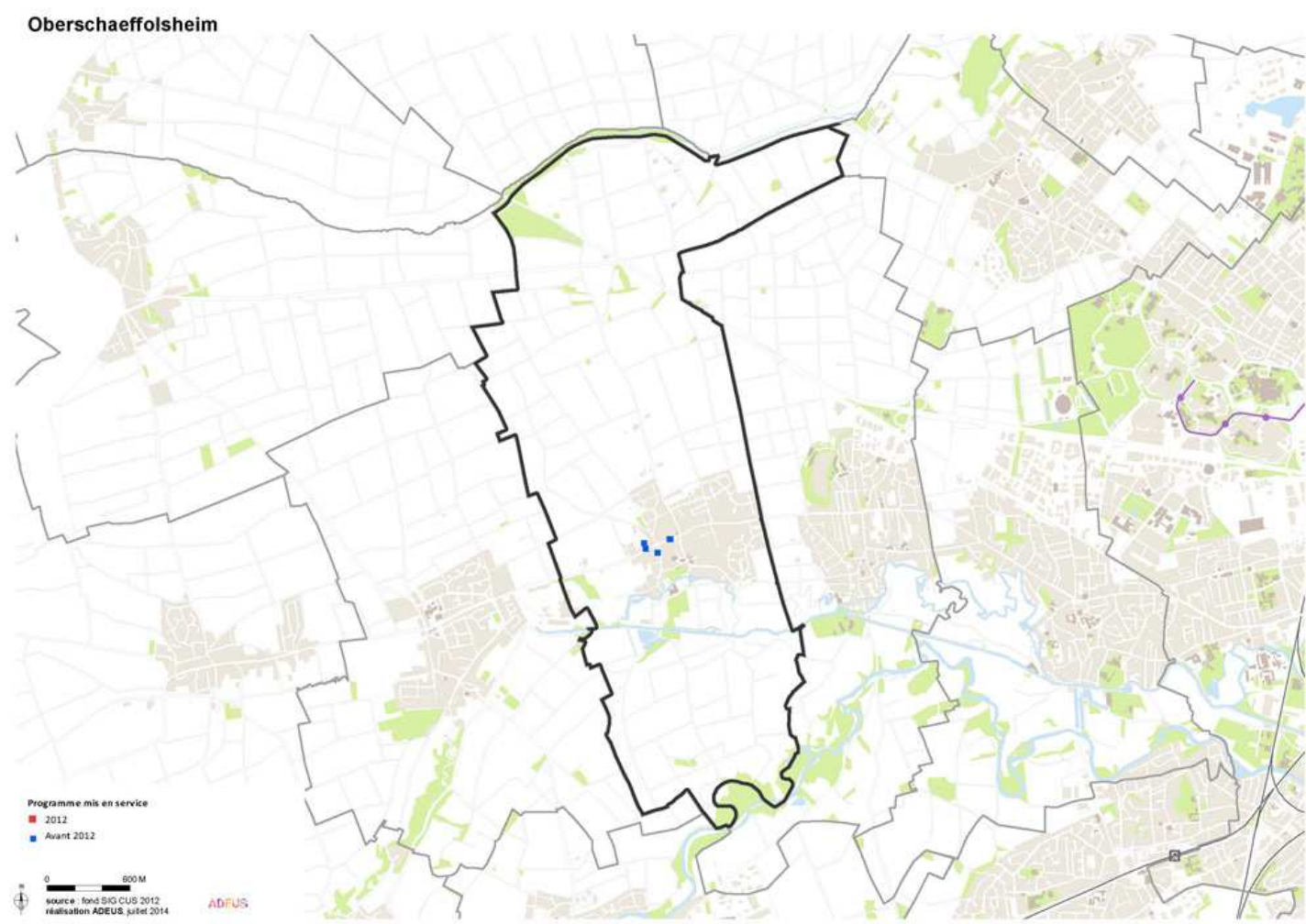
	T1	T2	T3	T4	T5	T6 +
SCOTERS_CUS - OBERHAUSBERGEN	2.2%	30.8%	31.1%	26.4%	9.5%	0.0%
Bas-Rhin	4.2%	16.3%	39.6%	29.9%	8.9%	1.0%

A noter que 378 logements sociaux ont été comptabilisés à Oberhausbergen au titre de la loi « Duflot » n° 2013-61 du 18 janvier 2013 (décrets n° 2013-670 et n° 2013-671) au 01 janvier 2013. 154 unités sont donc manquantes pour atteindre les 25 % du parc total.

Rappel : le nombre de logements sociaux recensés dans ce document ne correspond pas exactement à celui des logements entrant dans la définition plus restrictive de la loi « Duflot » n° 2013-61 du 18 janvier 2013. Le différentiel dans un sens ou dans l'autre s'exlique notamment par la date de prise en compte (au 01 janvier 2012 ou 2013) ou par le type de logements comptabilisés ou non (foyers pour personnes âgées...).

Oberhausbergen

		Total Logements	Logts Conventionnés	T1	T2	T3	T4	T5	T6 et Plus	Financement	Mise en service
Batigère Nord-Est											
34 RUE DU MOULIN		7	7	0	3	1	2	1	0	PLUS	1995
34A RUE DU MOULIN		7	7	0	3	1	2	1	0	PLUS	1995
Total		14	14	0	6	2	4	2	0		
		Total Logements	Logts Conventionnés	T1	T2	T3	T4	T5	T6 et Plus	Financement	Mise en service
CUS Habitat											
16 B RUE DE LA VICTOIRE		13	13	0	2	8	2	1	0	PLUS	2008
5 RUE DE LA PAIX		8	8	0	8	0	0	0	0	PLUS	2005
5 IMPASSE DU MITTELBREIT		2	2	0	0	1	1	0	0	PLUS	2008
4 IMPASSE DU MITTELBREIT		2	2	0	0	0	1	1	0	PLUS	2008
6 IMPASSE DU MITTELBREIT		2	2	0	1	0	1	0	0	PLUS	2008
3 RUE DE LA PAIX		7	7	0	6	0	1	0	0	PLUS	2005
16 A RUE DE LA VICTOIRE		8	8	0	8	0	0	0	0	PLUS	2005
1 RUE DE LA PAIX		9	9	1	7	1	0	0	0	PLUS	2005
1 IMPASSE DU MITTELBREIT		2	2	0	0	0	1	1	0	PLUS	2008
2 IMPASSE DU MITTELBREIT		2	2	0	0	1	1	0	0	PLUS	2008
3 IMPASSE DU MITTELBREIT		2	2	0	1	0	1	0	0	PLUS	2008
Total		57	57	1	33	11	9	3	0		
		Total Logements	Logts Conventionnés	T1	T2	T3	T4	T5	T6 et Plus	Financement	Mise en service
Habitation moderne											
3 RUE MARCEL PAGNOL		21	21	1	6	7	5	2	0	PLUS	1995
9D RUE DU GAL DE GAULLE		8	8	0	2	3	2	1	0	PLUS	2011
9C RUE DU GAL DE GAULLE		8	8	0	2	3	2	1	0	PLUS	2011
9B RUE DU GAL DE GAULLE		8	8	0	2	1	5	0	0	PLUS	2011
9A RUE DU GAL DE GAULLE		5	5	0	0	4	0	1	0	PLUS	2011
8 RUE MARCEL PAGNOL		11	11	0	2	5	3	1	0	PLS	2006
7 RUE MARCEL PAGNOL		21	21	1	6	7	5	2	0	PLUS	1995
5 RUE MARCEL PAGNOL		21	21	1	6	7	5	2	0	PLUS	1995
1 RUE MARCEL PAGNOL		21	21	1	6	7	5	2	0	PLUS	1995
1 RUE MARCEL PAGNOL		11	11	0	2	5	3	1	0	PLS	2006
9E RUE DU GAL DE GAULLE		8	8	0	2	3	2	1	0	PLUS	2011
7 RUE DU GAL DE GAULLE		2	2	0	0	1	1	0	0	PLUS	2011
Total		145	145	4	36	53	38	14	0		
		Total Logements	Logts Conventionnés	T1	T2	T3	T4	T5	T6 et Plus	Financement	Mise en service
Immobilière 3F Alsace											
3 DE LA PAIX		16	16	0	2	8	4	2	0	PLS	2009
Total		16	16	0	2	8	4	2	0		
		Total Logements	Logts Conventionnés	T1	T2	T3	T4	T5	T6 et Plus	Financement	Mise en service
Le Nouveau Logis de l'Est											
3 RUE GEORGES BRASSENS		8	8	0	2	3	3	0	0	PLUS	1991
5 RUE GEORGES BRASSENS		8	8	0	0	1	5	2	0	PLUS	1991
7 RUE GEORGES BRASSENS		8	8	0	0	3	3	2	0	PLUS	1991
9 RUE GEORGES BRASSENS		8	8	0	0	2	5	1	0	PLUS	1991
Total		32	32	0	2	9	16	5	0		
		Total Logements	Logts Conventionnés	T1	T2	T3	T4	T5	T6 et Plus	Financement	Mise en service
LOGIEST											
83 ROUTE DE SAVERNE		9	9	1	5	2	1	0	0	PLUS	2005
Total		9	9	1	5	2	1	0	0		
Total Oberhausbergen		273	273	6	84	85	72	26	0		
Total SCOTERS_CUS - OBERHAUSBERGEN		273	273	6	84	85	72	26	0		



Volume du Parc au 1er janvier 2014

15

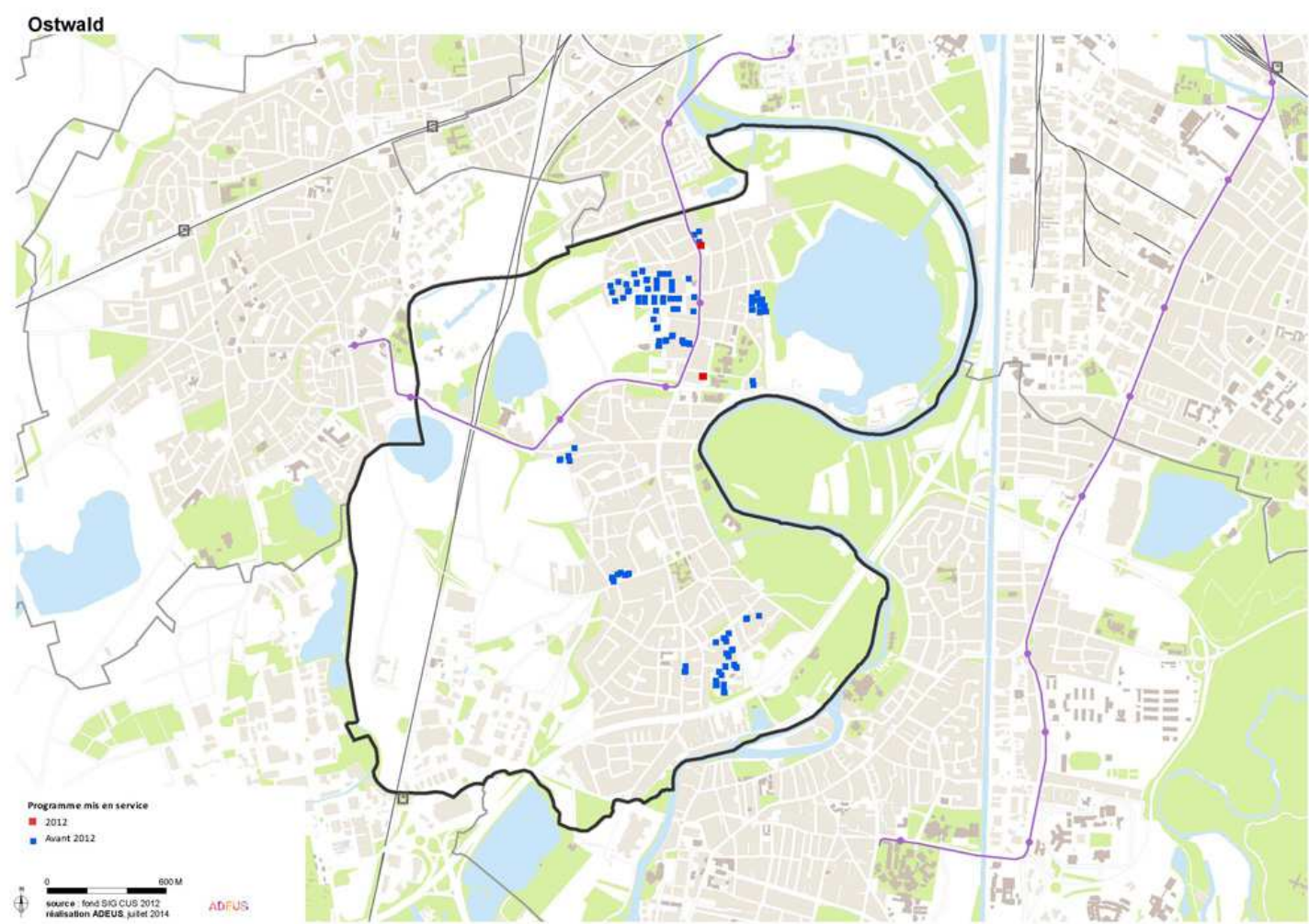
Bailleur	Total	Conventionnés	T1	T2	T3	T4	T5	T6 & +
CUS Habitat	9	9	0	0	5	4	0	0
DOMIAL - HSA	4	4	0	0	2	1	1	0
SOCOLOPO Hlm	2	2	0	0	2	0	0	0
Total Territoire	15	15	0	0	9	5	1	0

	T1	T2	T3	T4	T5	T6 +
SCOTERS_CUS - OBERSCHAEFFOLSHEIM	0.0%	0.0%	60.0%	33.3%	6.7%	0.0%
Bas-Rhin	4.2%	16.3%	39.6%	29.9%	8.9%	1.0%

La commune de Oberschaeffolsheim n’est pas assujettie à la loi « Duflot » n° 2013-61 du 18 janvier 2013 (décrets n° 2013-670 et n° 2013-671).

Oberschaeffolsheim

	Total Logements	Logts Conventionnés	T1	T2	T3	T4	T5	T6 et Plus	Financement	Mise en service
CUS Habitat										
14 A RUE DU GENERAL DE GAULLE	1	1	0	0	0	1	0	0	PLUS	2000
14 RUE DU GENERAL DE GAULLE	1	1	0	0	1	0	0	0	PLAI	2000
14 RUE DU GENERAL DE GAULLE	7	7	0	0	4	3	0	0	PLUS	2000
Total	9	9	0	0	5	4	0	0		
	Total Logements	Logts Conventionnés	T1	T2	T3	T4	T5	T6 et Plus	Financement	Mise en service
DOMIAL - HSA										
74 RUE DU GAL DE GAULLE	4	4	0	0	2	1	1	0	PLUS	2008
Total	4	4	0	0	2	1	1	0		
	Total Logements	Logts Conventionnés	T1	T2	T3	T4	T5	T6 et Plus	Financement	Mise en service
SOCOLOPO Hlm										
14 RUE DU CANAL	2	2	0	0	2	0	0	0	PLUS	2007
Total	2	2	0	0	2	0	0	0		
Total Oberschaeffolsheim	15	15	0	0	9	5	1	0		
Total SCOTERS_CUS - OBERSCHAEFFOLSHEIM	15	15	0	0	9	5	1	0		



Volume du Parc au 1er janvier 2014

1 014

Bailleur	Total	Conventionnés	T1	T2	T3	T4	T5	T6 & +
Batigère Nord-Est	3	3	0	0	3	0	0	0
CUS Habitat	378	378	12	12	244	107	3	0
DOMIAL - HFA	38	38	0	8	10	15	5	0
DOMIAL - HSA	101	20	3	23	47	16	12	0
Foncière Logement	24	24	0	5	5	2	10	2
Habitat de l'III	34	34	0	6	16	9	3	0
Habitat et Humanisme	21	21	7	6	3	1	4	0
Habitation moderne	343	343	1	68	142	96	29	7
Le Nouveau Logis de l'Est	23	23	0	11	12	0	0	0
LOGIEST	49	49	0	2	23	21	3	0
Total Territoire	1 014	933	23	141	505	267	69	9

	T1	T2	T3	T4	T5	T6 +
SCOTERS_CUS - OSTWALD	2.3%	13.9%	49.8%	26.3%	6.8%	0.9%
Bas-Rhin	4.2%	16.3%	39.6%	29.9%	8.9%	1.0%

A noter que 1006 logements sociaux ont été comptabilisés à Ostwald au titre de la loi « Duflot » n° 2013-61 du 18 janvier 2013 (décrets n° 2013-670 et n° 2013-671) au 01 janvier 2013. 248 unités sont donc manquantes pour atteindre les 25 % du parc total.

Rappel : le nombre de logements sociaux recensés dans ce document ne correspond pas exactement à celui des logements entrant dans la définition plus restrictive de la loi « Duflot » n° 2013-61 du 18 janvier 2013.

Le différentiel dans un sens ou dans l'autre s'exlique notamment par la date de prise en compte (au 01 janvier 2012 ou 2013) ou par le type de logements comptabilisés ou non (foyers pour personnes âgées...).

Ostwald

	Total Logements	Logts Conventionnés	T1	T2	T3	T4	T5	T6 et Plus	Financement	Mise en service
Batigère Nord-Est										
29A RUE DU MARECHAL FOCH	3	3	0	0	3	0	0	0	PLUS	2005
Total	3	3	0	0	3	0	0	0		
	Total Logements	Logts Conventionnés	T1	T2	T3	T4	T5	T6 et Plus	Financement	Mise en service
CUS Habitat										
7 RUE D'ESCHAU	27	27	0	1	19	7	0	0	PLUS	1976
3 RUE D'ESCHAU	1	1	0	0	0	0	1	0	PLUS	2005
8 RUE D'ESCHAU	25	25	0	1	18	6	0	0	PLUS	1976
7 RUE DE MULHOUSE	29	29	0	1	21	7	0	0	PLUS	1976
6 RUE D'ESCHAU	29	29	0	1	21	7	0	0	PLUS	1976
5 RUE DE MULHOUSE	25	25	0	1	18	6	0	0	PLUS	1976
36 RUE DES VOSGES	8	8	0	0	8	0	0	0	PLUS	1994
36 A RUE DES VOSGES	8	8	0	0	8	0	0	0	PLUS	1994
34 RUE DES VOSGES	6	6	0	0	0	6	0	0	PLUS	1994
34 A RUE DES VOSGES	6	6	0	0	0	6	0	0	PLUS	1994
32 RUE DES VOSGES	6	6	0	0	0	6	0	0	PLUS	1994
32 A RUE DES VOSGES	6	6	0	0	0	6	0	0	PLUS	1994
9 RUE D'ESCHAU	29	29	0	1	21	7	0	0	PLUS	1976
9 RUE DE MULHOUSE	25	25	0	1	18	6	0	0	PLUS	1976
1 RUE DE MULHOUSE	25	25	0	1	18	6	0	0	PLUS	1976
3 RUE DE MULHOUSE	29	29	0	1	21	7	0	0	PLUS	1976
11 RUE D'ESCHAU	25	25	0	1	18	6	0	0	PLUS	1976
12 RUE D'ESCHAU	1	1	0	0	1	0	0	0	PLUS	2005
13 RUE DE MULHOUSE	31	31	12	1	12	6	0	0	PLUS	1976
14 RUE D'ESCHAU	1	1	0	0	1	0	0	0	PLUS	2005
18 RUE D'ESCHAU	1	1	0	0	0	1	0	0	PLUS	2005
2 RUE D'ESCHAU	1	1	0	0	0	1	0	0	PLUS	2005
22 RUE D'ESCHAU	1	1	0	0	0	1	0	0	PLUS	2005
11 RUE DE MULHOUSE	29	29	0	1	21	7	0	0	PLUS	1976
24 RUE D'ESCHAU	1	1	0	0	0	1	0	0	PLUS	2005
26 RUE D'ESCHAU	1	1	0	0	0	0	1	0	PLUS	2005
28 RUE D'ESCHAU	1	1	0	0	0	0	1	0	PLUS	2005
16 RUE D'ESCHAU	1	1	0	0	0	1	0	0	PLUS	2005
Total	378	378	12	12	244	107	3	0		
	Total Logements	Logts Conventionnés	T1	T2	T3	T4	T5	T6 et Plus	Financement	Mise en service
DOMIAL - HFA										
1 ALLÉE RENÉ CASSIN	18	18	0	6	5	6	1	0	PLUS	2011
3 ALLÉE RENÉ CASSIN	10	10	0	1	2	4	3	0	PLUS	2011
5 ALLÉE RENÉ CASSIN	10	10	0	1	3	5	1	0	PLUS	2011
Total	38	38	0	8	10	15	5	0		
	Total Logements	Logts Conventionnés	T1	T2	T3	T4	T5	T6 et Plus	Financement	Mise en service
DOMIAL - HSA										
1 ALLÉE RENÉ CASSIN	26	0	0	8	18	0	0	0	Logement non conventionné	1996
1 ALLÉE RENÉ CASSIN	2	2	1	0	1	0	0	0	PLAI	1996
19 RUE DE LA CHAPELLE	55	0	0	11	23	10	11	0	Logement non conventionné	2011
4 RUE DU KIRCHFELD	18	18	2	4	5	6	1	0	PLUS	2007
Total	101	20	3	23	47	16	12	0		
	Total Logements	Logts Conventionnés	T1	T2	T3	T4	T5	T6 et Plus	Financement	Mise en service
Foncière Logement										
RUE DE LINGOLSHEIM	24	24	0	5	5	2	10	2	PLS	2010
Total	24	24	0	5	5	2	10	2		
	Total Logements	Logts Conventionnés	T1	T2	T3	T4	T5	T6 et Plus	Financement	Mise en service
Habitat de l'Ill										
29 RUE MARÉCHAL FOCH	3	3	0	1	2	0	0	0	PLUS	2007
55 RUE DU RIVAGE	20	20	0	4	8	6	2	0	PLUS	2009
29 RUE MARÉCHAL FOCH	3	3	0	1	1	1	0	0	PLAI	2007
57 RUE DU RIVAGE	8	8	0	0	5	2	1	0	PLUS	2009
Total	34	34	0	6	16	9	3	0		
	Total Logements	Logts Conventionnés	T1	T2	T3	T4	T5	T6 et Plus	Financement	Mise en service
Habitat et Humanisme										
1 DE L'ABBE PIERRE	8	8	5	2	0	0	1	0	PLAI	2011
1 DE L'ABBE PIERRE	13	13	2	4	3	1	3	0	PLUS	2011
Total	21	21	7	6	3	1	4	0		

			Total Logements	Logts Conventionnés	T1	T2	T3	T4	T5	T6 et Plus	Financement	Mise en service
Habitation moderne												
7 A RUE DU RIVAGE			1	1	0	0	0	1	0	0	PLAI	2006
9 E RUE DU RIVAGE			1	1	0	0	0	0	0	1	PLUS	2005
9 D RUE DU RIVAGE			1	1	0	0	0	0	0	1	PLAI	2005
9 C RUE DU RIVAGE			10	10	0	0	7	3	0	0	PLUS	2005
9 B RUE DU RIVAGE			1	1	0	0	0	0	0	1	PLAI	2005
9 A RUE DU RIVAGE			10	10	0	0	7	3	0	0	PLUS	2005
8 RUE DES FRERES			55	55	0	11	23	10	11	0	PLUS	2007
7 RUE DES FRERES			52	52	0	10	20	20	0	2	PLUS	1972
7 C RUE DU RIVAGE			1	1	0	0	0	0	1	0	PLUS	2006
7 A RUE DU RIVAGE			7	7	0	1	3	3	0	0	PLUS	2006
5 RUE DU RIVAGE			10	10	0	2	4	3	1	0	PLUS	2007
5 RUE DES FRERES			52	52	0	10	20	20	0	2	PLUS	2007
4 COUR ILIE NASTASE			10	10	0	4	6	0	0	0	PLS	2010
3 RUE DU RIVAGE			10	10	0	2	4	3	1	0	PLUS	2007
14-148 RUE DU GAL LECLERC			44	44	0	14	17	11	2	0	PLUS	2012
1 RUE DU RIVAGE			10	10	0	2	4	3	1	0	PLUS	2007
1 RUE DES FRERES			55	55	0	11	23	10	11	0	PLUS	1973
9 RUE DE L'ILE DES PECHEURS			5	5	1	0	1	2	1	0	PLAI	2012
7 B RUE DU RIVAGE			8	8	0	1	3	4	0	0	PLUS	2006
Total			343	343	1	68	142	96	29	7		
			Total Logements	Logts Conventionnés	T1	T2	T3	T4	T5	T6 et Plus	Financement	Mise en service
Le Nouveau Logis de l'Est												
17 COUR ILIE NASTASE			10	10	0	4	6	0	0	0	PLUS	2010
17 COUR ILIE NASTASE			1	1	0	1	0	0	0	0	PLAI	2010
15 COUR ILIE NASTASE			11	11	0	6	5	0	0	0	PLUS	2010
15 COUR ILIE NASTASE			1	1	0	0	1	0	0	0	PLAI	2010
Total			23	23	0	11	12	0	0	0		
			Total Logements	Logts Conventionnés	T1	T2	T3	T4	T5	T6 et Plus	Financement	Mise en service
LOGIEST												
11 ALLEE RENE CASSIN			15	15	0	1	9	3	2	0	PLUS	1995
13 ALLEE RENE CASSIN			19	19	0	0	5	13	1	0	PLUS	1995
15 ALLEE RENE CASSIN			15	15	0	1	9	5	0	0	PLUS	1995
Total			49	49	0	2	23	21	3	0		
Total	Ostwald		1014	933	23	141	505	267	69	9		
Total	SCOTERS_CUS - OSTWALD		1014	933	23	141	505	267	69	9		



Volume du Parc au 1er janvier 2014

39

Bailleur	Total	Conventionnés	T1	T2	T3	T4	T5	T6 & +
Habitat de l'III	1	0	0	0	0	0	0	1
Habitation moderne	28	28	0	7	13	5	3	0
LOGIEST	10	10	0	3	5	2	0	0
Total Territoire	39	38	0	10	18	7	3	1

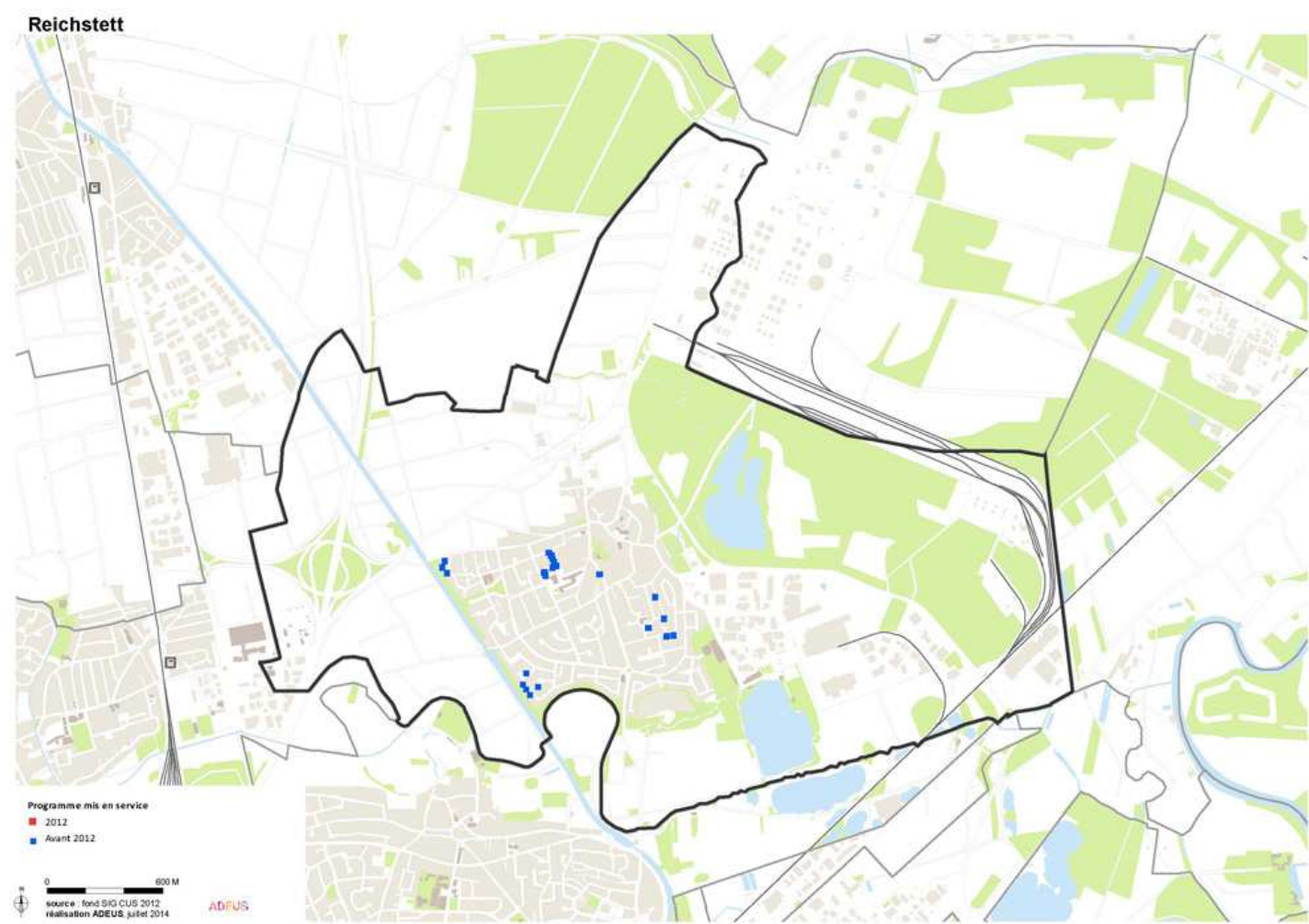
	T1	T2	T3	T4	T5	T6 +
SCOTERS_CUS - PLOBSHEIM	0.0%	25.6%	46.2%	17.9%	7.7%	2.6%
Bas-Rhin	4.2%	16.3%	39.6%	29.9%	8.9%	1.0%

A noter que 47 logements sociaux ont été comptabilisés à Plobsheim au titre de la loi « Duflot » n° 2013-61 du 18 janvier 2013 (décrets n° 2013-670 et n° 2013-671) au 01 janvier 2013. 371 unités sont donc manquantes pour atteindre les 25 % du parc total.

Rappel : le nombre de logements sociaux recensés dans ce document ne correspond pas exactement à celui des logements entrant dans la définition plus restrictive de la loi « Duflot » n° 2013-61 du 18 janvier 2013.

Le différentiel dans un sens ou dans l'autre s'exlique notamment par la date de prise en compte (au 01 janvier 2012 ou 2013) ou par le type de logements comptabilisés ou non (foyers pour personnes âgées...).

	Total Logements	Logts Conventionnés	T1	T2	T3	T4	T5	T6 et Plus	Financement	Mise en service
Habitat de l'III										
1 RUE DE LA RETRAITE	1	0	0	0	0	0	0	1	Logement non conventionné	2009
Total	1	0	0	0	0	0	0	1		
	Total Logements	Logts Conventionnés	T1	T2	T3	T4	T5	T6 et Plus	Financement	Mise en service
Habitat moderne										
2 RUE DE LA CARPE	8	8	0	2	3	2	1	0	PLUS	2007
4 RUE DE LA CARPE	11	11	0	2	6	2	1	0	PLUS	2007
7 DE LA CARPE	2	2	0	1	1	0	0	0	PLAI	2012
7 DE LA CARPE	7	7	0	2	3	1	1	0	PLUS	2012
Total	28	28	0	7	13	5	3	0		
	Total Logements	Logts Conventionnés	T1	T2	T3	T4	T5	T6 et Plus	Financement	Mise en service
LOGIEST										
8 RUE DU JEU DES ENFANTS	10	10	0	3	5	2	0	0	PLUS	2002
Total	10	10	0	3	5	2	0	0		
Total Plobsheim	39	38	0	10	18	7	3	1		
Total SCOTERS_CUS - PLOBSHEIM	39	38	0	10	18	7	3	1		



Volume du Parc au 1er janvier 2014

186

Bailleur	Total	Conventionnés	T1	T2	T3	T4	T5	T6 & +
CUS Habitat	6	6	0	2	2	2	0	0
Immobilière 3F Alsace	64	64	7	21	27	8	1	0
L'Habitat moderne	86	86	0	5	51	22	8	0
NEOLIA	30	30	0	2	9	13	6	0
Total Territoire	186	186	7	30	89	45	15	0

	T1	T2	T3	T4	T5	T6 +
SCOTERS_CUS - REICHSTETT	3.8%	16.1%	47.8%	24.2%	8.1%	0.0%
Bas-Rhin	4.2%	16.3%	39.6%	29.9%	8.9%	1.0%

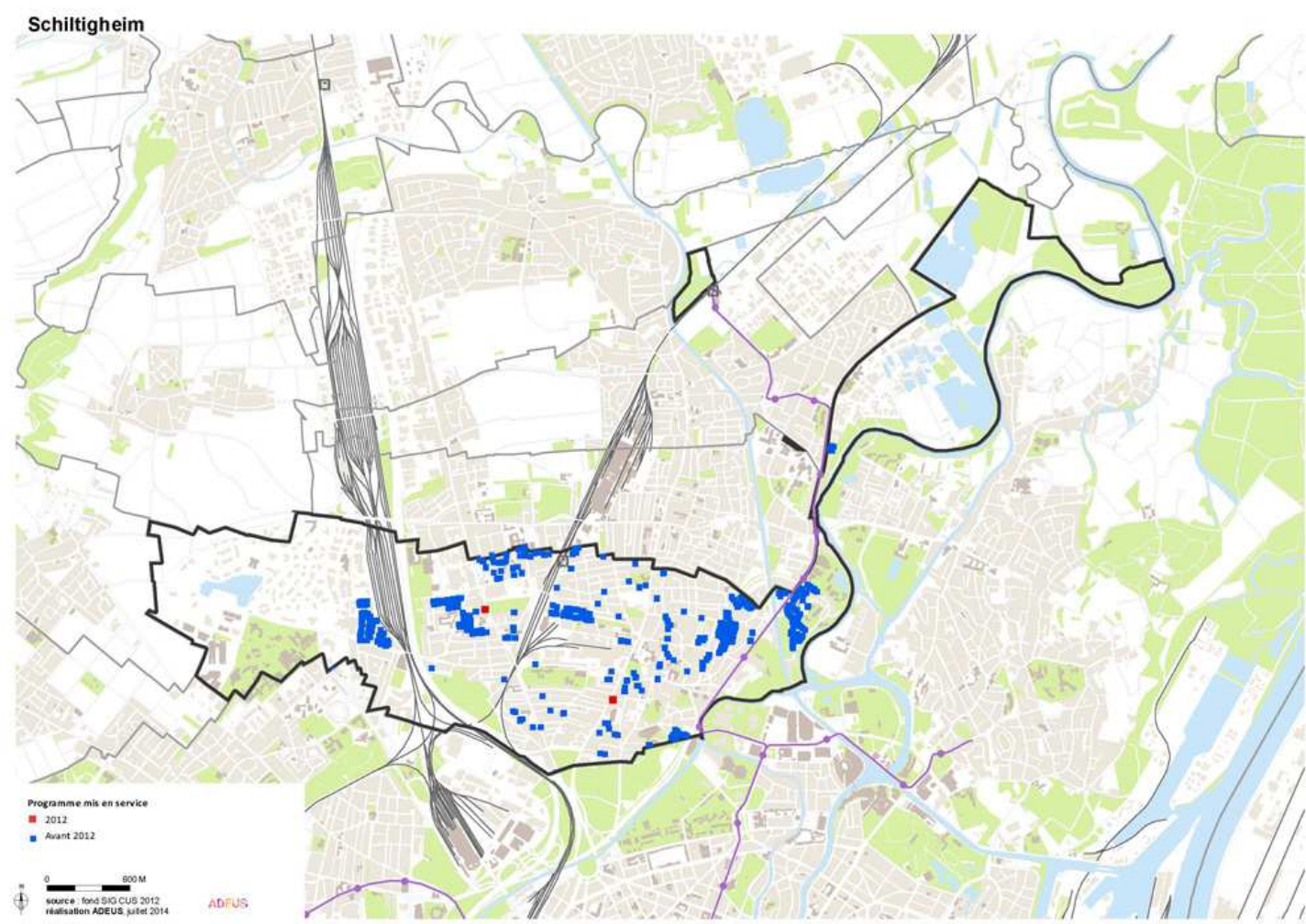
A noter que 186 logements sociaux ont été comptabilisés à Reichstett au titre de la loi « Duflot » n° 2013-61 du 18 janvier 2013 (décrets n° 2013-670 et n° 2013-671) au 01 janvier 2013. 294 unités sont donc manquantes pour atteindre les 25 % du parc total.

Rappel : le nombre de logements sociaux recensés dans ce document ne correspond pas exactement à celui des logements entrant dans la définition plus restrictive de la loi « Duflot » n° 2013-61 du 18 janvier 2013.

Le différentiel dans un sens ou dans l'autre s'explique notamment par la date de prise en compte (au 01 janvier 2012 ou 2013) ou par le type de logements comptabilisés ou non (foyers pour personnes âgées...).

Reichstett

	Total Logements	Logts Conventionnés	T1	T2	T3	T4	T5	T6 et Plus	Financement	Mise en service
CUS Habitat										
5 RUE DU GL DE GAULLE	2	2	0	1	0	1	0	0	PLUS	2009
5A RUE DU GL DE GAULLE	4	4	0	1	2	1	0	0	PLUS	2009
Total	6	6	0	2	2	2	0	0		
	Total Logements	Logts Conventionnés	T1	T2	T3	T4	T5	T6 et Plus	Financement	Mise en service
Immobilière 3F Alsace										
19 CLAUDE DEBUSSY	21	21	2	8	4	6	1	0	PLUS	1997
21 CLAUDE DEBUSSY	1	1	0	1	0	0	0	0	PLAI	1997
17 CLAUDE DEBUSSY	18	18	3	6	8	1	0	0	PLUS	1997
17 CLAUDE DEBUSSY	3	3	2	0	1	0	0	0	PLAI	1997
19 CLAUDE DEBUSSY	2	2	0	2	0	0	0	0	PLAI	1997
21 CLAUDE DEBUSSY	19	19	0	4	14	1	0	0	PLUS	1997
Total	64	64	7	21	27	8	1	0		
	Total Logements	Logts Conventionnés	T1	T2	T3	T4	T5	T6 et Plus	Financement	Mise en service
L'Habitat moderne										
2 DES ALOUETTES	1	1	0	0	0	0	1	0	PLUS	1965
6 MEYER	1	1	0	0	0	0	1	0	PLUS	1965
6 DES NARCISSES	10	10	0	5	0	0	5	0	PLUS	1963
3 DES VIOLETTES	10	10	0	0	10	0	0	0	PLUS	1963
2C DES MUGUETS	10	10	0	0	10	0	0	0	PLUS	1963
2B DES MUGUETS	10	10	0	0	10	0	0	0	PLUS	1963
2A DES MUGUETS	10	10	0	0	10	0	0	0	PLUS	1963
2 DES ROSSIGNOLS	1	1	0	0	0	1	0	0	PLUS	1965
1B DES MUGUETS	10	10	0	0	0	10	0	0	PLUS	1963
1B DES MUGUETS	1	1	0	0	1	0	0	0	PLAI	2011
1A DES MUGUETS	10	10	0	0	0	10	0	0	PLUS	1963
12 DES ROSSIGNOLS	1	1	0	0	0	1	0	0	PLUS	1965
1 DES VIOLETTES	10	10	0	0	10	0	0	0	PLUS	1963
24 DES ALOUETTES	1	1	0	0	0	0	1	0	PLUS	1965
Total	86	86	0	5	51	22	8	0		
	Total Logements	Logts Conventionnés	T1	T2	T3	T4	T5	T6 et Plus	Financement	Mise en service
NEOLIA										
15 RUE DU VIEIL ARMAND	6	6	0	0	1	3	2	0	PLUS	2009
7 RUE DU COL DU LINGE	6	6	0	1	3	2	0	0	PLAI	2009
13 RUE DU VIEIL ARMAND	6	6	0	0	1	3	2	0	PLUS	2009
17 RUE DU VIEIL ARMAND	6	6	0	1	3	2	0	0	PLUS	2009
4 RUE DU BREZOUARD	6	6	0	0	1	3	2	0	PLUS	2009
Total	30	30	0	2	9	13	6	0		
Total Reichstett	186	186	7	30	89	45	15	0		
Total SCOTERS_CUS - REICHSTETT	186	186	7	30	89	45	15	0		



Volume du Parc au 1er janvier 2014

4 353

Bailleur	Total	Conventionnés	T1	T2	T3	T4	T5	T6 & +
Batigère Nord-Est	17	7	5	7	4	1	0	0
CUS Habitat	26	26	2	2	12	8	2	0
DOMIAL - HFA	76	35	4	15	31	19	7	0
DOMIAL - HSA	10	10	0	0	6	3	1	0
Habitation moderne	100	100	2	29	31	37	1	0
ICF Nord-Est SAHLM	437	309	114	34	131	113	43	2
Immobilière 3F Alsace	74	73	1	26	31	13	3	0
La Strasbourgeoise Habitat	360	360	13	29	156	126	28	8
Le Foyer Moderne de Schiltigheim	1350	1350	145	172	513	447	64	9
Le Nouveau Logis de l'Est	34	34	7	4	11	8	4	0
NEOLIA	38	0	0	7	19	4	8	0
Opus 67	1749	1749	32	335	635	548	199	0
SA HLM SOMCO Groupe CIL	82	82	0	0	33	49	0	0
Total Territoire	4 353	4 135	325	660	1 613	1 376	360	19

	T1	T2	T3	T4	T5	T6 +
SCOTERS_CUS - SCHILTIGHEIM	7.5%	15.2%	37.1%	31.6%	8.3%	0.4%
Bas-Rhin	4.2%	16.3%	39.6%	29.9%	8.9%	1.0%

A noter que 4826 logements sociaux ont été comptabilisés à Schiltigheim au titre de la loi « Duflot » n° 2013-61 du 18 janvier 2013 (décrets n° 2013-670 et n° 2013-671) au 01 janvier 2013. Le taux de 25 % du parc total est donc dépassé. Rappel : le nombre de logements sociaux recensés dans ce document ne correspond pas exactement à celui des logements entrant dans la définition plus restrictive de la loi « Duflot » n° 2013-61 du 18 janvier 2013. Le différentiel dans un sens ou dans l'autre s'explique notamment par la date de prise en compte (au 01 janvier 2012 ou 2013) ou par le type de logements comptabilisés ou non (foyers pour personnes âgées...).

Schiltigheim

	Total Logements	Logts Conventionnés	T1	T2	T3	T4	T5	T6 et Plus	Financement	Mise en service
Batigère Nord-Est										
1 RUE DU BARRAGE	10	0	5	5	0	0	0	0	Logement non conventionné	2005
3 RUE DE WESTHOFFEN	4	4	0	2	1	1	0	0	PLAI	1997
8 RUE DE SELESTAT	3	3	0	0	3	0	0	0	PLS	2007
Total	17	7	5	7	4	1	0	0		
	Total Logements	Logts Conventionnés	T1	T2	T3	T4	T5	T6 et Plus	Financement	Mise en service
CUS Habitat										
48 ROUTE DE BISCHWILLER	26	26	2	2	12	8	2	0	PLUS	2004
Total	26	26	2	2	12	8	2	0		
	Total Logements	Logts Conventionnés	T1	T2	T3	T4	T5	T6 et Plus	Financement	Mise en service
DOMIAL - HFA										
25 RUE DE LAUTERBOURG	7	7	1	4	0	1	1	0	PLUS	2002
69 RUE DE LA GARE	6	6	2	4	0	0	0	0	PLUS	2003
42 RUE DES POILUS	16	0	0	2	6	4	4	0	Logement non conventionné	2001
4 RUE DES POILUS	25	0	1	5	9	9	1	0	Logement non conventionné	2001
27 RUE VICTOR SCHOELCHER	13	13	0	0	9	4	0	0	PLS	2001
1 RUE DE SARREBOURG	2	2	0	0	1	0	1	0	PLUS	2003
29 RUE VICTOR SCHOELCHER	7	7	0	0	6	1	0	0	PLS	2001
Total	76	35	4	15	31	19	7	0		
	Total Logements	Logts Conventionnés	T1	T2	T3	T4	T5	T6 et Plus	Financement	Mise en service
DOMIAL - HSA										
27 RUE DES MALTERIES	10	10	0	0	6	3	1	0	PLUS	2004
Total	10	10	0	0	6	3	1	0		
	Total Logements	Logts Conventionnés	T1	T2	T3	T4	T5	T6 et Plus	Financement	Mise en service
Habitation moderne										
16 RUE D'ADELSHOFFEN	3	3	0	0	2	0	1	0	PLUS	2008
3 RUE ALBERT CALMETTE	18	18	0	9	9	0	0	0	PLUS	2008
18 RUE ALBERT CALMETTE	18	18	0	9	9	0	0	0	PLUS	2008
3 RUE DU DOCTEUR LOUIS JACOBI	18	18	0	0	0	18	0	0	PLUS	2008
1 RUE DU DOCTEUR LOUIS JACOBI	18	18	0	0	0	18	0	0	PLUS	2008
1 RUE ALBERT CALMETTE	18	18	0	9	9	0	0	0	PLUS	2008
16A RUE D'ADELSHOFFEN	2	2	0	0	2	0	0	0	PLUS	2008
16B RUE D'ADELSHOFFEN	5	5	2	2	0	1	0	0	PLUS	2008
Total	100	100	2	29	31	37	1	0		
	Total Logements	Logts Conventionnés	T1	T2	T3	T4	T5	T6 et Plus	Financement	Mise en service
ICF Nord-Est SAHLM										
1 DE SAINT BRICE	4	4	0	0	0	1	3	0	PLUS	1940
12 DE SAINT BRICE	1	1	0	0	0	1	0	0	PLUS	1940
12 DE SAILLAT	1	1	0	0	1	0	0	0	PLUS	1940
12 D'AIX SUR VIENNE	1	1	0	0	1	0	0	0	PLUS	1940
11 SAINT JUNIEN	3	3	0	0	0	0	3	0	PLUS	1983
11 DE SAILLAT	1	1	0	0	1	0	0	0	PLUS	1940
11 DE ROCHECHOUART	1	1	0	0	1	0	0	0	PLUS	1940
1 DE SAINT JUNIEN	1	1	0	0	0	1	0	0	PLUS	1940
1 DE SAILLAT	1	1	0	0	1	0	0	0	PLUS	1940
1 DE ROCHECHOUART	6	6	0	0	0	0	6	0	PLUS	1983
1 D'AIX SUR VIENNE	2	2	0	0	1	1	0	0	PLUS	1940
12 D'ORADOUR SUR GLANE	1	1	0	0	1	0	0	0	PLUS	1940
1 D'ORADOUR SUR GLANE	1	1	0	0	1	0	0	0	PLUS	1940
15 DE ROCHECHOUART	1	1	0	0	1	0	0	0	PLUS	1940
14 D'ORADOUR SUR GLANE	1	1	0	0	1	0	0	0	PLUS	1940
14 DE SAINT BRICE	1	1	0	0	0	1	0	0	PLUS	1940
14 DE SAILLAT	1	1	0	0	1	0	0	0	PLUS	1940
5 DE SAINT BRICE	3	3	0	0	0	0	3	0	PLUS	1983
15 DE SAILLAT	1	1	0	0	1	0	0	0	PLUS	1940
5 DE SAINT JUNIEN	1	1	0	0	0	1	0	0	PLUS	1940
56 DE HAUSBERGEN	1	1	0	0	1	0	0	0	PLUS	1940
14 D'AIX SUR VIENNE	1	1	0	0	1	0	0	0	PLUS	1940
54 DE HAUSBERGEN	1	1	0	0	1	0	0	0	PLUS	1940
53 DE LATTRE DE TASSIGNY	50	50	1	0	19	29	1	0	PLUS	1940
16 D'AIX SUR VIENNE	1	1	0	0	1	0	0	0	PLUS	1940
45 DE LATTRE DE TASSIGNY	10	10	0	0	5	5	0	0	PLUS	1940
4 D'AIX SUR VIENNE	1	1	0	0	1	0	0	0	PLUS	1940
4 DE SAILLAT	1	1	0	0	1	0	0	0	PLUS	1940
36 LEO LAGRANGE	11	11	0	1	3	6	1	0	PLUS	1987
4 DE SAINT BRICE	1	1	0	0	0	1	0	0	PLUS	1940
4 D'ORADOUR SUR GLANE	1	1	0	0	1	0	0	0	PLUS	1940

51 DE LATTRE DE TASSIGNY	10	10
44 DE HAUSBERGEN	1	1
32 D'ORADOUR SUR GLANE	1	1
46 DE HAUSBERGEN	1	1
47 DE LATTRE DE TASSIGNY	10	10
48 D'HAUSBERGEN	1	1
49 DE LATTRE DE TASSIGNY	10	10
5 D'AIX SUR VIENNE	1	1
5 DE SAILLAT	1	0
4 SAINT CHARLES	4	4
3 DE SAINT JUNIEN	1	1
3 DE ROCHECHOUART	3	3
3 D'AIX SUR VIENNE	1	1
28 D'ORADOUR SUR GLANE	1	1
26 D'ORADOUR SUR GLANE	1	1
25 DE ROCHECHOUART	1	1
24 D'ORADOUR SUR GLANE	1	1
23 DE ROCHECHOUART	1	1
22 D'ORADOUR SUR GLANE	1	1
21 DU DONON	2	0
21 DE ROCHECHOUART	1	1
2 D'ORADOUR SUR GLANE	2	2
2 DE SAINT BRICE	1	1
34 D'ORADOUR SUR GLANE	1	1
19 DE ROCHECHOUART	1	1
34 LEO LAGRANGE	31	31
18 DE SAILLAT	1	1
17 DE SAILLAT	1	1
17 DE ROCHECHOUART	1	1
16 D'ORADOUR SUR GLANE	1	1
16 DE SAINT BRICE	1	1
16 DE SAILLAT	1	1
18 D'AIX SUR VIENNE	1	1
3 DE SAVERNE	112	0
38 LEO LAGRANGE	11	11
3 D'ORADOUR SUR GLANE	1	1
3 DE SAILLAT	1	1
32 LEO LAGRANGE	11	11
2 DE ROCHECHOUART	3	3
7 DE ROCHECHOUART	1	1
13 DE SAILLAT	1	1
9 DE WALBOURG	12	0
9 DE SAINT JUNIEN	1	1
9 DE SAILLAT	1	1
9 DE ROCHECHOUART	1	1
9 D'AIX SUR VIENNE	1	1
8 D'ORADOUR SUR GLANE	1	1
8 DE SAILLAT	1	1
7 DE SAINT JUNIEN	1	1
13 DE ROCHECHOUART	1	1
7 DE SAILLAT	1	1
8 DE SAINT BRICE	1	1
7 D'AIX SUR VIENNE	1	1
6 D'ORADOUR SUR GLANE	1	0
6 DE SAINT BRICE	1	1
6 DE SAILLAT	1	1
6 DE ROCHECHOUART	3	3
6 DE HAUSBERGEN	1	1
6 D'AIX SUR VIENNE	1	1
58 DE HAUSBERGEN	1	1
18 D'ORADOUR SUR GLANE	1	1
7 DE SAINT BRICE	3	3
55 DE LATTRE DE TASSIGNY	50	50
8 D'AIX SUR VIENNE	1	1

Total	437	309
	Total	Logts
	Logements	Conventionnés

Immobilière 3F Alsace

1 DES VOSGES	23	23
13 DE SÉLESTAT	26	26
4 DES VOSGES	1	0
4 DES VOSGES	6	6
4A RUE MOSER	9	9
5 HAGUENAU	8	8
13 DE SÉLESTAT	1	1
Total	74	73

Total Logements	Logts Conventionnés
--------------------	------------------------

La Strasbourgeoise Habitat

23 RUE PETITS CHAMPS	26	26
23 B RUE PETITS CHAMPS	27	27
21 RUE D'Auvergne	10	10
15C RUE DE LA GLACIERE	8	8
2 RUE D'Auvergne	10	10
15 B RUE DE LA GLACIERE	11	11
15 A RUE DE LA GLACIERE	10	10
13 RUE D'Auvergne	10	10
23A RUE DES PETITS CHAMPS	4	4
1 RUE D'Auvergne	20	20

Répertoire du logement social dans le département du Bas-Rhin - 2014

[illegible]

114	34	131	113	43	2
T1	T2	T3	T4	T5	T6 et Plus

1	9	10	2	1	0
0	5	12	9	0	0
0	1	0	0	0	0
0	4	2	0	0	0
0	4	3	2	0	0
0	3	4	0	1	0
0	0	0	0	1	0

T1	T2	T3	T4	T5	T6 et Plus
----	----	----	----	----	------------

8	0	4	7	0	7
0	0	21	6	0	0
0	0	5	5	0	0
0	0	5	3	0	0
0	0	5	5	0	0
0	5	0	6	0	0
0	0	4	0	6	0
0	0	0	10	0	0
0	0	3	0	0	1
0	0	10	10	0	0

PLUS	1940
PLUS	1940
PLUS	1940
PLUS	1940
PLUS	1940
PLUS	1940
PLUS	1940
Logement non conventionné	1940
PLUS	1940
PLUS	1940
PLUS	1983
PLUS	1940
PLUS	1940
PLUS	1940
PLUS	1940
PLUS	1940
PLUS	1940
Logement non conventionné	1940
PLUS	1940
PLUS	1940
PLUS	1940
PLUS	1940
PLUS	1987
PLUS	1940
PLUS	1940
PLUS	1940
PLUS	1940
PLUS	1940
PLUS	1940
PLUS	1940
Logement non conventionné	1996
PLUS	1987
PLUS	1940
PLUS	1940
PLUS	1987
PLUS	1982
PLUS	1940
PLUS	1940
Logement non conventionné	2002
PLUS	1940
PLUS	1940
PLUS	1940
PLUS	1940
PLUS	1940
PLUS	1940
PLUS	1940
PLUS	1940
PLUS	1940
PLUS	1940
Logement non conventionné	1940
PLUS	1940
PLUS	1940
PLUS	1983
PLUS	1985
PLUS	1940
PLUS	1940
PLUS	1940
PLUS	1983
PLUS	1940
PLUS	1940

Financement

PLUS	2003
PLUS	2004
Logement non conventionné	1992
PLS	1992
PLUS	2005
PLUS	2008
PLAI	2004

Financement	Mise en service
100 %	100 %

PLUS	1974
PLUS	1974
PLUS	1966
PLUS	1974
PLUS	1966
PLUS	1974
PLUS	1974
PLUS	1966
PLUS	1974
PLUS	1966

2 RUE DE NORMANDIE	10	10
1 RUE D'ANJOU	10	10
1 PLACE DE SAVOIE	5	5
1 PLACE DE SAVOIE	1	1
17 RUE D'Auvergne	10	10
11 RUE D'Auvergne	10	10
9 RUE D'Auvergne	10	10
15B RUE DE LA GLACIERE	4	4
15A RUE DE LA GLACIERE	5	5
19 RUE D'Auvergne	10	10
15 RUE D'Auvergne	10	10
23B RUE DES PETITS CHAMPS	16	16
15 D RUE DE LA GLACIERE	1	1
15D RUE DE LA GLACIERE	6	6
15 D RUE DE LA GLACIERE	8	8
8 RUE D'Auvergne	10	10
7 RUE D'Auvergne	10	10
4 RUE D'Auvergne	10	10
PLACE DE SAVOIE	1	1
6 RUE DE NORMANDIE	10	10
3 RUE D'Auvergne	10	10
3 RUE D'ANJOU	10	10
4 RUE DE NORMANDIE	10	10
5 RUE D'ANJOU	10	10
5 RUE D'Auvergne	10	10
6 RUE D'Auvergne	10	10
15 C RUE DE LA GLACIERE	7	7

0	0	5	5	0	0
0	0	0	10	0	0
5	0	0	0	0	0
0	0	1	0	0	0
0	0	5	5	0	0
0	5	0	0	5	0
0	0	10	0	0	0
0	3	0	1	0	0
0	0	3	0	2	0
0	0	5	5	0	0
0	0	5	5	0	0
0	1	10	5	0	0
0	0	1	0	0	0
0	0	2	4	0	0
0	0	4	4	0	0
0	0	5	5	0	0
0	5	0	0	5	0
0	0	5	5	0	0
0	0	1	0	0	0
0	0	10	0	0	0
0	0	5	5	0	0
0	5	0	0	5	0
0	0	10	0	0	0
0	0	5	5	0	0
0	0	2	5	0	0

[illegible]

Total	360	360	13	29	156	126	28	8		
	Total Logements	Logts Conventionnés	T1	T2	T3	T4	T5	T6 et Plus	Financement	Mise en service

Le Foyer Moderne de Schiltigheim

6 RUE JOFFRE	8	8
6 RUE RAPP	10	10
5 RUE DU POITOU	10	10
6 RUE DE BRETAGNE	10	10
5 RUE ROUGE	4	4
5 RUE RAPP	10	10
5 RUE LOUIS PASTEUR	10	10
6 RUE JEAN MONNET	25	25
5 RUE DE PROVENCE	10	10
5 RUE DE LATTRE DE TASSIGNY	24	24
5 RUE ALPHONSE ADAM	32	32
49 RUE PRINCIPALE	4	4
47 RUE PRINCIPALE	38	38
45A ROUTE DU GENERAL DE GAULLE	17	17
6 RUE VAUBAN	10	10
8 RUE VAUBAN	10	10
4 RUE VAUBAN	10	10
5 AVENUE DU 23 NOVEMBRE	10	10
3 AVENUE DE 23 NOVEMBRE	10	10
8 RUE RAPP	10	10
18 RUE DE LA MAIRIE	4	4
19 RUE KLEBER	10	10
1A RUE ROUGE	5	5
2 RUE DE BRETAGNE	10	10
4 RUE SAINTE-MARIE-AUX-MINES	16	16
2 RUE DE LA BONDE	14	14
2 RUE DES CHASSEURS	6	6
2 RUE JOFFRE	8	8
2 RUE RAPP	10	10
2 RUE VAUBAN	10	10
22 RUE DE LA MAIRIE	13	13
18 RUE DE LA MAIRIE	1	1
2A RUE DE LA BONDE	8	8
14 RUE LOUISE	3	3
3 RUE ALPHONSE ADAM	32	32
3 RUE DE PROVENCE	10	10
3 RUE DU MARAIS	8	8
3 RUE DU POITOU	10	10
3 RUE LOUIS PASTEUR	10	10
3 RUE RAPP	10	10
31 RUE PRINCIPALE	5	5
32 RUE DU MARAIS	8	8
34 RUE DU MARAIS	8	8
36 RUE DU MARAIS	8	8
4 RUE RAPP	10	10
4 RUE JOFFRE	8	8
4 RUE DE BRETAGNE	10	10
22 RUE PRINCIPALE	6	6
8A RUE PRINCIPALE	33	33
7 RUE DE LA BONDE	5	5
7 RUE DE LA LUNE	3	3
7 RUE DE LATTRE DE TASSIGNY	36	36
7 RUE DE PROVENCE	10	10
7 RUE DU POITOU	10	10
7 RUE JEAN MONNET	29	29
7 RUE LOUIS PASTEUR	10	10
7 RUE RAPP	10	10
7 RUE SELESTAT	10	10
7-9 RUE PRINCIPALE	56	56
8 RUE DE BRETAGNE	10	10
8 RUE JOFFRE	8	8

0	0	4	4	0	0
0	1	5	4	0	0
0	0	5	5	0	0
0	0	5	5	0	0
4	0	0	0	0	0
0	0	5	5	0	0
0	0	5	5	0	0
0	0	14	11	0	0
0	0	5	5	0	0
0	1	12	5	6	0
0	0	16	16	0	0
1	2	1	0	0	0
2	17	8	5	5	1
0	7	0	7	2	1
0	0	5	5	0	0
0	0	5	5	0	0
0	0	5	5	0	0
0	0	10	0	0	0
0	0	10	0	0	0
0	0	5	5	0	0
1	1	2	0	0	0
0	5	5	0	0	0
0	4	0	1	0	0
0	0	5	5	0	0
1	6	7	2	0	0
6	4	4	0	0	0
0	3	2	1	0	0
0	0	4	4	0	0
0	0	5	5	0	0
0	0	5	5	0	0
0	0	5	5	0	0
0	7	2	3	0	1
0	0	0	0	1	0
3	2	1	0	2	0
0	0	1	2	0	0
0	0	16	16	0	0
0	0	5	5	0	0
0	0	1	4	3	0
0	0	10	0	0	0
0	0	5	5	0	0
0	0	0	10	0	0
0	4	1	0	0	0
0	0	5	3	0	0
0	0	1	4	3	0
0	0	5	3	0	0
0	0	5	5	0	0
0	0	4	4	0	0
0	0	5	5	0	0
3	3	0	0	0	0
6	13	1	6	5	2
1	3	0	1	0	0
3	0	0	0	0	0
0	2	13	7	14	0
0	0	5	5	0	0
0	0	10	0	0	0
0	4	13	10	2	0
0	0	5	5	0	0
0	0	5	5	0	0
0	0	0	10	0	0
51	4	1	0	0	0
0	0	5	5	0	0
0	0	4	4	0	0

PLUS	1966
PLUS	1963
PLUS	1970
PLUS	1968
PLS	1988
PLUS	1959
PLUS	1963
PLS	1993
PLUS	1967
PLS	1995
PLUS	1976
PLS	1983
PLS	1983
PLUS	2006
PLUS	1965
PLUS	1965
PLUS	1965
PLUS	1962
PLUS	1966
PLUS	1963
PLUS	2006
PLUS	1960
PLS	1988
PLUS	1968
PLS	1996
PLS	1988
PLUS	2006
PLUS	1961
PLUS	1965
PLUS	1965
PLUS	2008
PLAI	2006
PLS	1988
PLUS	2009
PLUS	1976
PLUS	1968
PLS	1984
PLUS	1970
PLUS	1963
PLUS	1959
PLS	1985
PLS	1984
PLS	1984
PLS	1984
PLUS	1963
PLUS	1961
PLUS	1968
PLS	1987
PLS	1986
PLS	1987
PLS	1988
PLS	1994
PLUS	1968
PLUS	1970
PLS	2005
PLUS	1963
PLUS	1959
PLUS	1960
PLS	2000
PLUS	1968
PLUS	1965

15 RUE KLEBER	10	10
4 RUE PRINCIPALE	1	1
7 AVENUE DU 23 NOVEMBRE	10	10
9 RUE DE LA LUNE	1	1
9 RUE DE LATTRE DE TASSIGNY	31	31
9 RUE DE PROVENCE	20	20
9 RUE DU POITOU	10	10
9 RUE KLEBER	10	10
9 RUE LOUIS PASTEUR	10	10
9 RUE RAPP	10	10
BERLIOZ - 36 RUE DES VOSGES	18	18
16 RUE JOFFRE	10	10
12 RUE RAPP	10	10
15 RUE DES CHASSEURS	4	4
15 CHEMIN DES PAQUERETTES	67	67
14 RUE RAPP	10	10
8 RUE SAINTE-MARIE-AUX-MINES	16	16
127 C ROUTE DU GAL DE GAULLE	18	18
11 RUE RAPP	10	10
12 RUE DE BRETAGNE	10	10
12 RUE JOFFRE	10	10
127 A ROUTE DU GAL DE GAULLE	1	1
127 A ROUTE DU GAL DE GAULLE	20	20
127 B ROUTE DU GAL DE GAULLE	1	1
1 AVENUE DU 23 NOVEMBRE	10	10
127 C ROUTE DU GAL DE GAULLE	5	5
11 RUE DU POITOU	10	10
13 RUE DE PROVENCE	10	10
13 RUE KLEBER	10	10
13 RUE NEUVE	11	11
14 RUE DE LA LUNE	4	4
14 RUE JOFFRE	10	10
17 RUE KLEBER	10	10
127 B ROUTE DU GAL DE GAULLE	24	24
1 RUE DU POITOU	10	10
1 RUE ALPHONSE ADAM	32	32
1 RUE DE BRETAGNE	10	10
1 RUE DE CRONENBOURG	1	1
1 RUE DE CRONENBOURG	6	6
12 RUE VAUBAN	10	10
1 RUE DE PROVENCE	10	10
11 RUE LOUIS PASTEUR	10	10
1 RUE DU PARC	3	3
11 RUE KLEBER	10	10
1 RUE JOFFRE	10	10
1 RUE LOUIS PASTEUR	10	10
1 RUE RAPP	20	20
1 RUE VAUBAN	10	10
11 RUE DE PROVENCE	10	10
11 RUE DES CHASSEURS	2	2
1 RUE DES VOSGES	1	1

Total 1350 1350

Total Logements Logts Conventionnés

Le Nouveau Logis de l'Est

8 RUE KELLERMANN	3	3
8 RUE KELLERMANN	31	31

Total 34 34

Total Logements Logts Conventionnés

NEOLIA

4 RUE LEON UNGEMACH	20	0
2 RUE LEON UNGEMACH	18	0

Total 38 0

Total Logements Logts Conventionnés

Opus 67

5 RUE DE LORRAINE	8	8
42 R.DE LATTRE TASSIGNY	10	10
42 RUE DE SARREBOURG	6	6
44 R.DE LATTRE TASSIGNY	10	10
44 RUE DE SARREBOURG	6	6
46 RUE DE SARREBOURG	6	6
48 RUE DE SARREBOURG	10	10
5 RUE DE LA MOSELLE	8	8
4 RUE RONSARD	23	23
5 RUE DE SARREBOURG	10	10
5 RUE DU LANGUEDOC	10	10
5 RUE LAMARTINE	20	20
5 RUE OBERLIN	10	10
5 RUE PERLE	19	19
49 RUE D'ADELSHOFFEN	5	5
34 RUE DE GAMBSHEIM	25	25
8 RUE COLETTE	63	63
3 RUE RONSARD	23	23
3 RUE SEBASTIEN BRANT	23	23
3 RUE VICTOR HUGO	18	18

0	5	0	5	0	0
0	0	1	0	0	0
0	0	5	5	0	0
0	0	0	0	0	1
0	1	10	10	10	0
0	0	5	15	0	0
0	0	5	5	0	0
0	0	5	5	0	0
0	0	5	5	0	0
0	0	5	5	0	0
0	9	7	0	2	0
0	0	5	5	0	0
0	0	5	5	0	0
0	0	2	1	1	0
59	8	0	0	0	0
0	1	5	4	0	0
1	3	7	5	0	0
0	5	13	0	0	0
0	0	0	10	0	0
0	0	5	5	0	0
0	0	10	0	0	0
0	0	0	0	1	0
0	14	5	0	1	0
0	0	0	0	1	0
0	0	5	5	0	0
0	1	1	0	3	0
0	0	0	10	0	0
0	0	5	5	0	0
0	0	5	5	0	0
0	3	4	2	2	0
2	2	0	0	0	0
0	0	10	0	0	0
0	5	0	5	0	0
0	13	11	0	0	0
0	0	5	5	0	0
0	0	16	16	0	0
0	0	5	5	0	0
0	0	0	0	0	1
0	3	1	2	0	0
0	0	5	5	0	0
0	5	0	5	0	0
0	0	5	5	0	0
0	0	5	5	0	0
0	1	10	9	0	0
0	0	5	5	0	0
0	0	5	5	0	0
0	0	0	1	0	1
0	0	0	0	0	1

145 172 513 447 64 9

T1 T2 T3 T4 T5 T6 et Plus

PLUS	1960
PLAI	2009
PLUS	1962
PLS	2004
PLS	1994
PLUS	1967
PLUS	1970
PLUS	1960
PLUS	1963
PLUS	1959
PLUS	2011
PLUS	1961
PLUS	1963
PLUS	2009
PLUS	1966
PLUS	1963
PLS	1996
PLUS	2012
PLUS	1959
PLUS	1968
PLUS	1961
PLAI	2012
PLUS	2011
PLAI	2012
PLUS	1962
PLAI	2012
PLUS	1970
PLUS	1967
PLUS	1960
PLS	1986
PLS	1987
PLUS	1961
PLUS	1960
PLUS	2012
PLUS	1970
PLUS	1976
PLUS	1968
PLAI	2006
PLUS	2004
PLUS	1965
PLUS	1968
PLUS	1963
PLUS	2012
PLUS	1960
PLUS	1961
PLUS	1963
PLUS	1959
PLUS	1965
PLUS	1967
PLUS	2009
PLUS	2011

Financement Mise en service

0	0	3	0	0	0
7	4	8	8	4	0

7 4 11 8 4 0

T1 T2 T3 T4 T5 T6 et Plus

Financement Mise en service

0	3	8	3	6	0
0	4	11	1	2	0

0 7 19 4 8 0

T1 T2 T3 T4 T5 T6 et Plus

Financement Mise en service

Logement non conventionné	2011
Logement non conventionné	2011

31 RUE DE GAMBSHEIM	8	8
4 RUE STE ODILE	10	10
33 RUE DE GAMBSHEIM	8	8
4 RUE SEBASTIEN BRANT	22	22
4 RUE COLETTE	49	49
4 RUE DE LORRAINE	7	7
4 RUE DU LANGUEDOC	10	10
4 RUE MISTRAL	23	23
4 RUE OBERLIN	10	10
5 RUE VICTOR HUGO	18	18
32 RUE DE GAMBSHEIM	10	10
7 RUE DU LANGUEDOC	10	10
9 RUE RONSARD	14	14
9 RUE DU LANGUEDOC	10	10
9 RUE DE LORRAINE	8	8
9 RUE DE LA MOSELLE	7	7
8B RUE STE ODILE	10	10
8A RUE STE ODILE	10	10
8 RUE SEBASTIEN BRANT	23	23
8 RUE DU LANGUEDOC	10	10
8 RUE DE LORRAINE	7	7
8 RUE DE LA MOSELLE	8	8
36 RUE DE GAMBSHEIM	10	10
7 RUE VICTOR HUGO	18	18
3 RUE PERLE	23	23
7 RUE RONSARD	14	14
6 RUE DU LANGUEDOC	10	10
54 RUE DE SARREBOURG	10	10
56 RUE D'ADELSHOFFEN	8	8
56 RUE DE SARREBOURG	10	10
58 RUE D'ADELSHOFFEN	9	9
6 RUE COLETTE	39	39
7 RUE LAMARTINE	20	20
6 RUE DE LORRAINE	7	7
7 RUE KLEBER	10	10
6 RUE OBERLIN	10	10
6 RUE SEBASTIEN BRANT	23	23
6 RUE STE ODILE	10	10
7 RUE DE LA MOSELLE	7	7
7 RUE DE LORRAINE	7	7
52 RUE DE SARREBOURG	10	10
6 RUE DE LA MOSELLE	8	8
14B RUE STE ODILE	10	10
12 RUE STE ODILE	10	10
13 RUE DE LORRAINE	7	7
13 RUE DU LANGUEDOC	10	10
13 RUE RONSARD	14	14
14 RUE DE LA MOSELLE	8	8
18 RUE D'ALSACE	6	6
14A RUE STE ODILE	10	10
11 RUE RONSARD	14	14
15 RUE DE LORRAINE	7	7
15 RUE DU LANGUEDOC	10	10
16 RUE DE LORRAINE	8	8
17 RUE D'ALSACE	7	7
17 RUE DE LORRAINE	8	8
17A RUE DE LA GLACIERE	7	7
14 RUE DE LORRAINE	8	8
1 RUE STE ODILE	10	10
1 RUE DE LA MOSELLE	8	8
1 RUE DE LORRAINE	18	18
1 RUE DU LANGUEDOC	10	10
1 RUE LAMARTINE	20	20
4 RUE DE LA MOSELLE	7	7
1 RUE PERLE	27	27
12 RUE DE LORRAINE	8	8
1 RUE SEBASTIEN BRANT	23	23
12 RUE DE LA MOSELLE	7	7
1 RUE VICTOR HUGO	18	18
11 RUE DE LA MOSELLE	8	8
11 RUE DE LORRAINE	8	8
11 RUE DU LANGUEDOC	10	10
11 RUE MISTRAL	23	23
1 RUE RONSARD	23	23
3 RUE OBERLIN	10	10
27 RUE D'ALSACE	7	7
22 RUE D'ALSACE	8	8
22 RUE DE LORRAINE	13	13
23 RUE D'ALSACE	8	8
23 RUE DE LORRAINE	8	8
24 RUE D'ALSACE	8	8
21 RUE DE LORRAINE	7	7
26 RUE D'ALSACE	8	8
3 RUE LAMARTINE	20	20
27 RUE DES CHASSEURS	19	19
27A RUE DES CHASSEURS	19	19
28 RUE D'ALSACE	7	7
3 RUE DE LORRAINE	7	7
18 RUE DE LORRAINE	8	8
1 RUE OBERLIN	10	10
25 RUE D'ALSACE	8	8
2 RUE DU LANGUEDOC	10	10
3 RUE DU LANGUEDOC	10	10
21 RUE D'ALSACE	8	8

0	4	4	0	0	0
0	0	0	5	5	0
0	4	4	0	0	0
0	0	8	8	6	0
0	9	9	21	10	0
0	0	6	0	1	0
0	5	0	0	5	0
0	0	9	10	4	0
0	0	10	0	0	0
0	0	9	9	0	0
0	0	5	5	0	0
0	0	5	5	0	0
0	0	7	7	0	0
0	0	0	0	10	0
0	2	6	0	0	0
0	6	0	1	0	0
0	0	5	5	0	0
0	0	5	5	0	0
0	0	9	10	4	0
0	5	0	0	5	0
0	1	6	0	0	0
0	2	6	0	0	0
0	0	5	5	0	0
0	0	9	9	0	0
0	2	9	12	0	0
0	0	7	7	0	0
0	5	0	0	5	0
0	0	5	5	0	0
0	2	6	0	0	0
0	0	5	5	0	0
1	0	2	6	0	0
0	7	7	17	8	0
0	0	0	10	10	0
0	0	6	0	1	0
0	0	5	5	0	0
0	0	10	0	0	0
0	0	9	10	4	0
0	0	0	5	5	0
0	6	0	1	0	0
0	6	0	1	0	0
0	0	0	5	5	0
0	0	6	2	0	0
0	0	0	9	1	0
0	0	5	5	0	0
0	0	6	0	1	0
0	0	5	5	0	0
0	0	7	7	0	0
0	0	4	4	0	0
0	3	2	0	1	0
0	0	0	9	1	0
0	0	7	7	0	0
0	6	7	6	7	0
0	2	6	0	0	0
0	0	9	10	4	0
0	6	0	1	0	0
0	0	9	9	0	0
0	1	4	3	0	0
0	2	2	3	1	0
0	0	5	5	0	0
0	0	9	10	4	0
0	0	9	10	4	0
0	10	0	0	0	0
0	6	0	1	0	0
0	2	6	0	0	0
0	4	3	5	1	0
0	2	6	0	0	0
0	0	3	3	2	0
0	2	6	0	0	0
0	1	6	0	0	0
0	2	6	0	0	0
0	0	10	10	0	0
0	0	10	10	0	0
0	2	12	1	4	0
0	10	2	7	0	0
0	6	0	1	0	0
0	6	0	1	0	0
0	2	6	0	0	0
0	0	10	0	0	0
0	2	6	0	0	0
0	5	0	0	5	0
0	0	5	5	0	0
0	2	6	0	0	0

PLUS	1958
PLUS	1955
PLUS	1958
PLUS	1964
PLUS	1971
PLUS	1931
PLUS	1967
PLUS	1964
PLUS	1951
PLUS	1966
PLUS	1958
PLUS	1967
PLUS	1966
PLUS	1967
PLUS	1930
PLUS	1931
PLUS	1955
PLUS	1955
PLUS	1964
PLUS	1967
PLUS	1931
PLUS	1936
PLUS	1958
PLUS	1966
PLUS	1987
PLUS	1966
PLUS	1967
PLUS	1955
PLUS	1927
PLUS	1971
PLUS	1966
PLUS	1931
PLUS	2008
PLUS	1951
PLUS	1964
PLUS	1955
PLUS	1931
PLUS	1930
PLUS	1955
PLUS	1936
PLUS	1955
PLUS	1955
PLUS	1933
PLUS	1967
PLUS	1966
PLUS	1936
PLUS	1927
PLUS	1927
PLUS	1933
PLUS	1967
PLUS	1936
PLUS	1933
PLUS	1967
PLUS	1964
PLUS	1936
PLUS	1966
PLUS	1936
PLUS	1933
PLUS	1930
PLUS	1933
PLUS	1955
PLUS	1936
PLUS	1930
PLUS	1967
PLUS	1966
PLUS	1936
PLUS	1988
PLUS	1933
PLUS	1964
PLUS	1936
PLUS	1966
PLUS	1936
PLUS	1933
PLUS	1967
PLUS	1964
PLUS	1964
PLUS	1951
PLUS	1927
PLUS	1927
PLUS	1933
PLUS	1927
PLUS	1933
PLUS	1927
PLUS	1933
PLUS	1927
PLUS	1966
PLUS	1987
PLUS	1987
PLUS	1927
PLUS	1930
PLUS	1933
PLUS	1951
PLUS	1927
PLUS	1967
PLUS	1967
PLUS	1927

2 RUE COLETTE	49	49
2 RUE D'ALSACE	7	7
2 RUE DE LORRAINE	15	15
19 RUE DE LORRAINE	7	7
19 RUE D'ALSACE	7	7
2 RUE MISTRAL	23	23
18 RUE LAMARTINE	39	39
2 RUE OBERLIN	10	10
2 RUE RONSARD	23	23
2 RUE SEBASTIEN BRANT	22	22
2 RUE STE ODILE	10	10
2 RUE VICTOR HUGO	84	84
2 RUE DE LA MOSELLE	10	10

Total17491749

TotalLogementsLogtsConventionnés

0	9	9	21	10	0
0	7	0	0	0	0
0	3	12	0	0	0
0	6	0	1	0	0
0	7	0	0	0	0
0	0	9	10	4	0
0	7	7	17	8	0
0	0	10	0	0	0
0	0	9	10	4	0
0	0	8	8	6	0
0	0	0	5	5	0
0	84	0	0	0	0
0	2	4	2	2	0

323356355481990

T1T2T3T4T5T6 et Plus

PLUS	1971
PLUS	1927
PLUS	1931
PLUS	1933
PLUS	1927
PLUS	1964
PLUS	1971
PLUS	1951
PLUS	1964
PLUS	1964
PLUS	1955
PLUS	1966
PLUS	1936

FinancementMise en service

SA HLM SOMCO Groupe CIL

64 AVENUE G. DE GAULLE	3	3
66 AVENUE G. DE GAULLE	4	4
66 AVENUE G. DE GAULLE	2	2
66 AVENUE G. DE GAULLE	2	2
64 AVENUE G. DE GAULLE	1	1
64 AVENUE G. DE GAULLE	4	4
21 RUE KLEBER	26	26
18 RUE D'AUVERGNE	10	10
16 RUE D'AUVERGNE	10	10
12 RUE D'AUVERGNE	10	10
14 RUE D'AUVERGNE	10	10

Total8282

Total Schiltigheim

43534135

Total SCOTERS_CUS - SCHILTIGHEIM

43534135

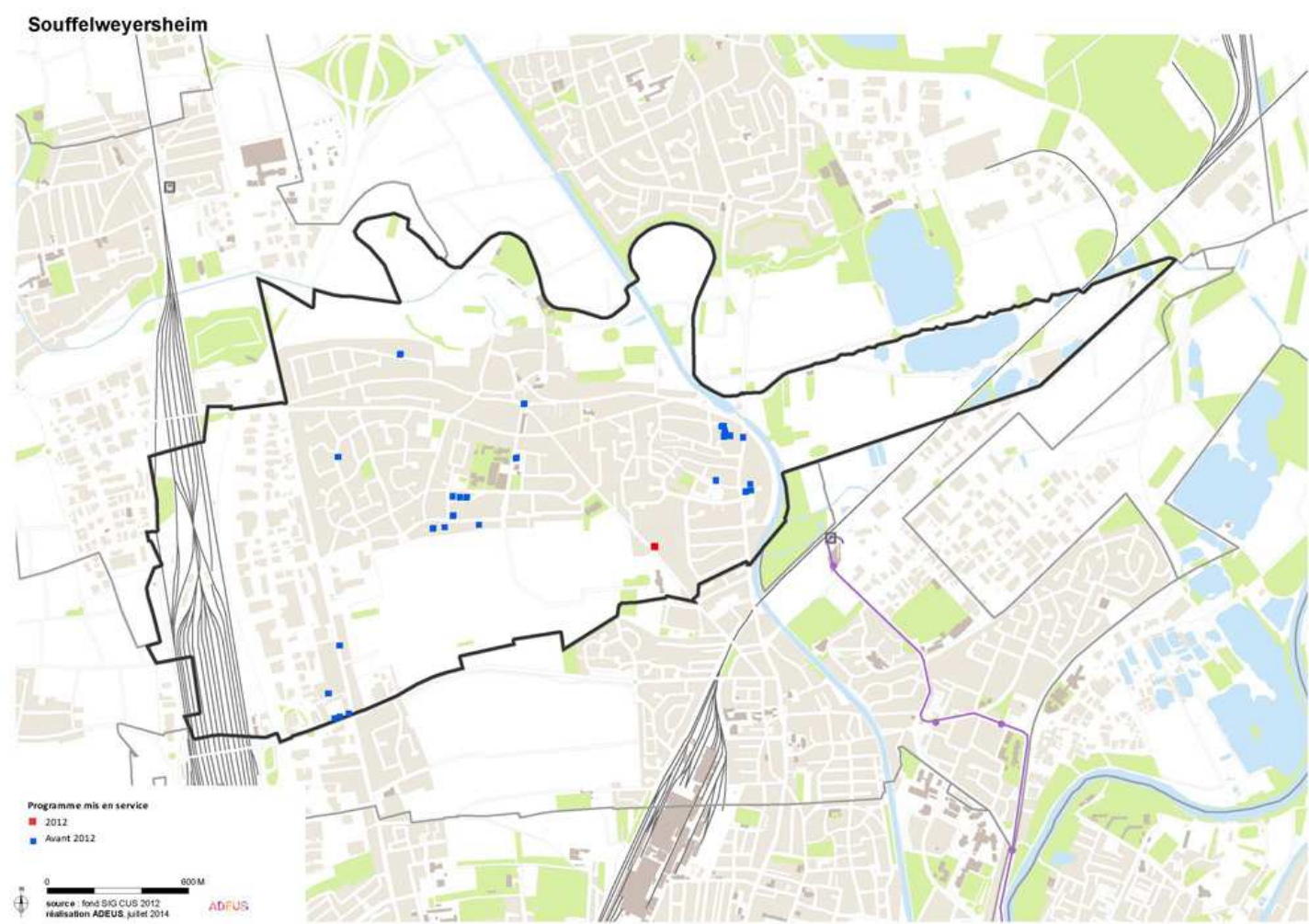
0	0	2	1	0	0
0	0	2	2	0	0
0	0	1	1	0	0
0	0	1	1	0	0
0	0	0	1	0	0
0	0	2	2	0	0
0	0	0	26	0	0
0	0	5	5	0	0
0	0	5	5	0	0
0	0	10	0	0	0
0	0	5	5	0	0

00334900

3256601613137636019

3256601613137636019

PLS	2010
PLUS	2010
PLS	2010
PLAI	2010
PLUS	2010
PLAI	2010
PLUS	2011
PLUS	2011
PLUS	2011
PLUS	2011
PLUS	2011



Volume du Parc au 1er janvier 2014

289

Bailleur	Total	Conventionnés	T1	T2	T3	T4	T5	T6 & +
Batigère Nord-Est	70	70	1	19	27	13	10	0
Habitation moderne	13	13	0	2	5	4	2	0
Immobilière 3F Alsace	141	141	1	29	64	40	7	0
Le Nouveau Logis de l'Est	42	42	1	18	14	5	4	0
SOCOLOPO Hlm	23	23	0	6	9	6	2	0
Total Territoire	289	289	3	74	119	68	25	0

	T1	T2	T3	T4	T5	T6 +
SCOTERS_CUS - SOUFFELWEYERSHEIM	1.0%	25.6%	41.2%	23.5%	8.7%	0.0%
Bas-Rhin	4.2%	16.3%	39.6%	29.9%	8.9%	1.0%

A noter que 317 logements sociaux ont été comptabilisés à Souffelweyersheim au titre de la loi « Duflot » n° 2013-61 du 18 janvier 2013 (décrets n° 2013-670 et n° 2013-671) au 01 janvier 2013. 496 unités sont donc manquantes pour atteindre les 25 % du parc total.

Rappel : le nombre de logements sociaux recensés dans ce document ne correspond pas exactement à celui des logements entrant dans la définition plus restrictive de la loi « Duflot » n° 2013-61 du 18 janvier 2013.

Le différentiel dans un sens ou dans l'autre s'exlique notamment par la date de prise en compte (au 01 janvier 2012 ou 2013) ou par le type de logements comptabilisés ou non (foyers pour personnes âgées...).

Souffelweyersheim

		Total Logements	Logts Conventionnés	T1	T2	T3	T4	T5	T6 et Plus	Financement	Mise en service
Batigère Nord-Est											
6 RUE DU COLLEGE		14	14	0	5	6	2	1	0	PLUS	2008
8 RUE DU COLLEGE		14	14	0	5	5	3	1	0	PLS	2008
15 RUE DES HIRONDELLES		2	2	1	0	0	0	1	0	PLAI	2005
62 ROUTE DE BRUMATH		9	9	0	2	4	0	3	0	PLUS	2004
4 RUE DE LA FONTAINE		8	8	0	1	3	3	1	0	PLUS	2011
15 RUE DES HIRONDELLES		1	1	0	0	0	0	1	0	PLUS	2005
4 RUE DU COLLEGE		14	14	0	5	5	3	1	0	PLUS	2008
2 RUE DE LA FONTAINE		8	8	0	1	4	2	1	0	PLUS	2011
Total		70	70	1	19	27	13	10	0		
		Total Logements	Logts Conventionnés	T1	T2	T3	T4	T5	T6 et Plus	Financement	Mise en service
Habitation moderne											
5 ALLEE DES TILLEULS		13	13	0	2	5	4	2	0	PLUS	2007
Total		13	13	0	2	5	4	2	0		
		Total Logements	Logts Conventionnés	T1	T2	T3	T4	T5	T6 et Plus	Financement	Mise en service
Immobilière 3F Alsace											
6 LE BEAU RIVAGE		16	16	0	5	6	5	0	0	PLS	2005
2 LE BEAU RIVAGE		11	11	0	2	9	0	0	0	PLS	2005
39A RUE DES FLEURS		4	4	0	0	2	2	0	0	PLAI	2009
4 LE BEAU RIVAGE		14	14	0	4	7	3	0	0	PLS	2005
2 BENJAMIN FRANKLIN		1	1	0	0	0	0	1	0	PLUS	2000
6 BENJAMIN FRANKLIN		1	1	0	0	0	1	0	0	PLAI	2000
37 DE BISCHWILLER		1	1	0	1	0	0	0	0	PLAI	2003
7 ARPENTS		3	3	0	0	3	0	0	0	PLUS	2006
73 DE BRUMATH		1	1	0	0	0	0	1	0	PLAI	2009
8 BENJAMIN FRANKLIN		1	1	0	0	0	1	0	0	PLUS	2000
58E ROUTE DE BRUMATH		9	9	0	5	4	0	0	0	PLS	2008
1 DE LA BRIQUETERIE		3	3	0	0	1	2	0	0	PLUS	2004
4 BENJAMIN FRANKLIN		1	1	0	0	0	1	0	0	PLUS	2000
1 BENJAMIN FRANKLIN		1	1	0	0	0	1	0	0	PLUS	2000
19 BENJAMIN FRANKLIN		11	11	0	1	8	2	0	0	PLUS	2000
1 DES FRÈRES		3	3	0	0	2	1	0	0	PLUS	2003
1 LA BRIQUETERIE		1	1	0	1	0	0	0	0	PLAI	2006
12 BENJAMIN FRANKLIN		1	1	0	0	0	1	0	0	PLUS	2000
14 ROBERT BELTZ		1	1	0	1	0	0	0	0	PLAI	2008
14 ROBERT BELTZ		21	21	0	2	9	8	2	0	PLUS	2008
16 BENJAMIN FRANKLIN		1	1	0	0	1	0	0	0	PLUS	2000
16 ROBERT BELTZ		1	1	0	0	1	0	0	0	PLAI	2008
16 ROBERT BELTZ		27	27	0	4	9	11	3	0	PLUS	2008
19 BENJAMIN FRANKLIN		6	6	1	3	1	1	0	0	PLAI	2000
14 BENJAMIN FRANKLIN		1	1	0	0	1	0	0	0	PLUS	2000
Total		141	141	1	29	64	40	7	0		
		Total Logements	Logts Conventionnés	T1	T2	T3	T4	T5	T6 et Plus	Financement	Mise en service
Le Nouveau Logis de l'Est											
57 RUE DE LA VILLE		26	26	0	11	9	2	4	0	PLUS	2012
57 RUE DE LA VILLE		6	6	0	3	2	1	0	0	PLAI	2012
59 RUE DE LA VILLE		2	2	0	1	1	0	0	0	PLAI	2012
59 RUE DE LA VILLE		8	8	1	3	2	2	0	0	PLUS	2012
Total		42	42	1	18	14	5	4	0		
		Total Logements	Logts Conventionnés	T1	T2	T3	T4	T5	T6 et Plus	Financement	Mise en service
SOCOLOPO Hlm											
6 ALLÉE DES TILLEULS		23	23	0	6	9	6	2	0	PLS	2007
Total		23	23	0	6	9	6	2	0		
Total Souffelweyersheim		289	289	3	74	119	68	25	0		
Total SCOTERS_CUS - SOUFFELWEYERSHEIM		289	289	3	74	119	68	25	0		



Volume du Parc au 1er janvier 2014

148

Bailleur	Total	Conventionnés	T1	T2	T3	T4	T5	T6 & +
Batigère Nord-Est	6	6	0	0	0	0	4	2
CUS Habitat	70	68	0	20	23	16	11	0
Habitation moderne	40	40	0	7	17	12	3	1
ICF Nord-Est SAHLM	19	10	0	0	6	11	2	0
Opus 67	13	13	0	0	1	2	9	1
Total Territoire	148	137	0	27	47	41	29	4

	T1	T2	T3	T4	T5	T6 +
SCOTERS_CUS - VENDENHEIM	0.0%	18.2%	31.8%	27.7%	19.6%	2.7%
Bas-Rhin	4.2%	16.3%	39.6%	29.9%	8.9%	1.0%

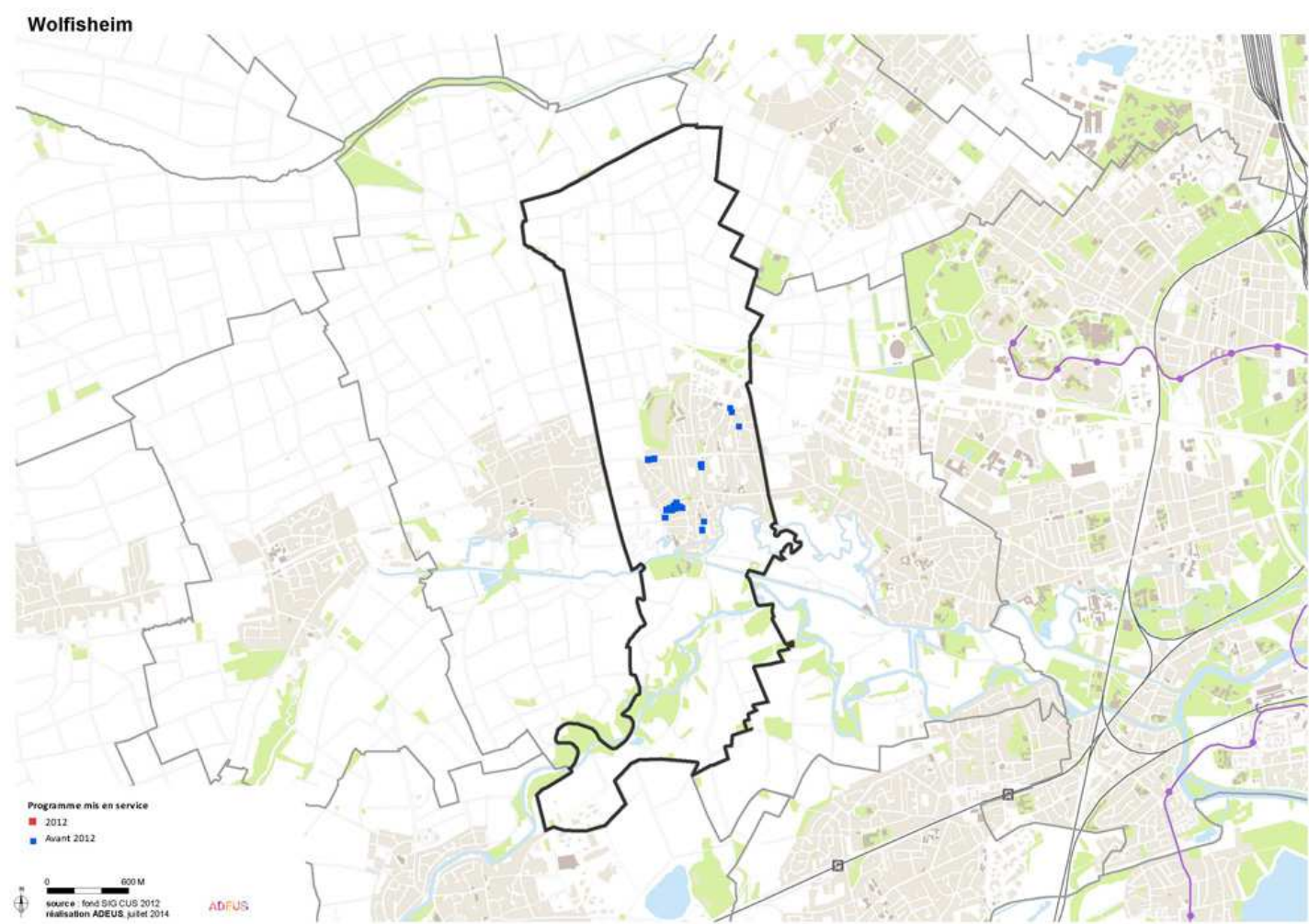
A noter que 156 logements sociaux ont été comptabilisés à Vendenheim au titre de la loi « Duflot » n° 2013-61 du 18 janvier 2013 (décrets n° 2013-670 et n° 2013-671) au 01 janvier 2013. 412 unités sont donc manquantes pour atteindre les 25 % du parc total.

Rappel : le nombre de logements sociaux recensés dans ce document ne correspond pas exactement à celui des logements entrant dans la définition plus restrictive de la loi « Duflot » n° 2013-61 du 18 janvier 2013.

Le différentiel dans un sens ou dans l'autre s'explique notamment par la date de prise en compte (au 01 janvier 2012 ou 2013) ou par le type de logements comptabilisés ou non (foyers pour personnes âgées...).

Vendenheim

	Total Logements	Logts Conventionnés		T1	T2	T3	T4	T5	T6 et Plus		Financement	Mise en service
Batigère Nord-Est												
2 RUE BLAISE PASCAL	1	1		0	0	0	0	1	0		PLUS	2004
15 RUE DES MERLES	1	1		0	0	0	0	0	1		PLUS	2004
34 RUE DES MERLES	1	1		0	0	0	0	1	0		PLUS	2004
24 RUE DES MERLES	1	1		0	0	0	0	1	0		PLUS	2004
27 RUE BLAISE PASCAL	1	1		0	0	0	0	1	0		PLUS	2004
12 RUE DES MERLES	1	1		0	0	0	0	0	1		PLUS	2004
Total	6	6		0	0	0	0	4	2			
	Total Logements	Logts Conventionnés		T1	T2	T3	T4	T5	T6 et Plus		Financement	Mise en service
CUS Habitat												
17 ROUTE DE STRASBOURG	1	0		0	0	0	1	0	0		Logement non conventionné	2008
1 A RUE DU CANAL	3	3		0	0	2	1	0	0		PLAI	2001
9 RUE DU CANAL	1	1		0	0	0	0	1	0		PLAI	2007
7 RUE DE LA BIQUE	2	2		0	0	0	1	1	0		PLUS	2005
3B RUE HOHL	3	3		0	0	2	1	0	0		PLUS	2010
3A RUE HOHL	3	3		0	0	2	1	0	0		PLUS	2010
17 RUE DE LAMPERTHEIM	9	9		0	7	2	0	0	0		PLUS	2008
17 A RUE DES CHAMPS	1	0		0	0	0	0	1	0		Logement non conventionné	2007
15 RUE DE LAMPERTHEIM	7	7		0	2	2	2	1	0		PLUS	2008
13 RUE DE LAMPERTHEIM	7	7		0	2	2	2	1	0		PLUS	2008
11 RUE DE LAMPERTHEIM	5	5		0	3	1	0	1	0		PLUS	2008
1 RUE DU CANAL	11	11		0	1	6	3	1	0		PLUS	2001
1 RUE DU CANAL	1	1		0	1	0	0	0	0		PLAI	2001
1 RUE AU REMPART	3	3		0	1	0	1	1	0		PLUS	2005
1 A RUE DU CANAL	9	9		0	2	4	2	1	0		PLUS	2001
2 RUE DU LAVOIR	4	4		0	1	0	1	2	0		PLUS	2005
Total	70	68		0	20	23	16	11	0			
	Total Logements	Logts Conventionnés		T1	T2	T3	T4	T5	T6 et Plus		Financement	Mise en service
Habitation moderne												
4A RUE DE LA CITE	1	1		0	0	0	0	1	0		PLAI	2011
4B RUE DE LA CITE	6	6		0	1	1	4	0	0		PLUS	2011
4C RUE DE LA CITE	1	1		0	0	0	0	0	1		PLUS	2012
4A RUE DE LA CITE	6	6		0	1	1	4	0	0		PLUS	2011
2 PLACE DE LA BIQUE	10	10		0	2	7	1	0	0		PLUS	2009
2 RUE DU GENERAL DE GAULLE	15	15		0	3	8	3	1	0		PLUS	2011
4B RUE DE LA CITE	1	1		0	0	0	0	1	0		PLAI	2011
Total	40	40		0	7	17	12	3	1			
	Total Logements	Logts Conventionnés		T1	T2	T3	T4	T5	T6 et Plus		Financement	Mise en service
ICF Nord-Est SAHLM												
3 DE LA GARE	1	1		0	0	0	1	0	0		PLUS	1940
9 DE LA GARE	1	1		0	0	0	0	1	0		PLUS	1940
5 DE LA GARE	1	1		0	0	0	1	0	0		PLUS	1940
28 DU GENERAL DE GAULLE	3	3		0	0	2	0	1	0		PLUS	1940
26A DU GENERAL DE GAULLE	1	1		0	0	0	1	0	0		PLUS	1940
26 DU GENERAL DE GAULLE	1	1		0	0	0	1	0	0		PLUS	1940
24A DU GENERAL DE GAULLE	9	0		0	0	4	5	0	0		Logement non conventionné	2000
1 DE LA GARE	1	1		0	0	0	1	0	0		PLUS	1940
7 DE LA GARE	1	1		0	0	0	1	0	0		PLUS	1940
Total	19	10		0	0	6	11	2	0			
	Total Logements	Logts Conventionnés		T1	T2	T3	T4	T5	T6 et Plus		Financement	Mise en service
Opus 67												
21 RUE BLAISE PASCAL	1	1		0	0	0	0	1	0		PLUS	1994
1 RUE DIDEROT	1	1		0	0	1	0	0	0		PLUS	1994
37 RUE BLAISE PASCAL	1	1		0	0	0	0	1	0		PLUS	1994
33 RUE BLAISE PASCAL	1	1		0	0	0	0	1	0		PLUS	1994
3 RUE DIDEROT	1	1		0	0	0	1	0	0		PLUS	1994
29 RUE BLAISE PASCAL	1	1		0	0	0	0	1	0		PLUS	1994
12 IMPASSE DES CAILLES	1	1		0	0	0	0	0	1		PLUS	1994
1 IMPASSE DES ALOUETTES	1	1		0	0	0	0	1	0		PLUS	1994
11 RUE BLAISE PASCAL	1	1		0	0	0	0	1	0		PLUS	1994
1 RUE BLAISE PASCAL	1	1		0	0	0	0	1	0		PLUS	1994
1 RUE DE REICHSTETT	1	1		0	0	0	1	0	0		PLUS	1994
12 IMPASSE DES ALOUETTES	1	1		0	0	0	0	1	0		PLUS	1994
2 RUE BLAISE PASCAL	1	1		0	0	0	0	1	0		PLUS	1994
Total	13	13		0	0	1	2	9	1			
Total Vendenheim	148	137		0	27	47	41	29	4			
Total SCOTERS_CUS - VENDENHEIM	148	137		0	27	47	41	29	4			



Volume du Parc au 1er janvier 2014

161

Bailleur	Total	Conventionnés	T1	T2	T3	T4	T5	T6 & +
CUS Habitat	3	3	0	0	2	0	1	0
DOMIAL - HSA	32	32	0	22	10	0	0	0
Habitation moderne	15	15	0	1	7	4	3	0
ICF Nord-Est SAHLM	14	14	1	6	5	2	0	0
Le Nouveau Logis de l'Est	38	38	0	6	17	12	2	1
LOGIEST	59	59	0	6	23	28	0	2
Total Territoire	161	161	1	41	64	46	6	3

	T1	T2	T3	T4	T5	T6 +
SCOTERS_CUS - WOLFISHEIM	0.6%	25.5%	39.8%	28.6%	3.7%	1.9%
Bas-Rhin	4.2%	16.3%	39.6%	29.9%	8.9%	1.0%

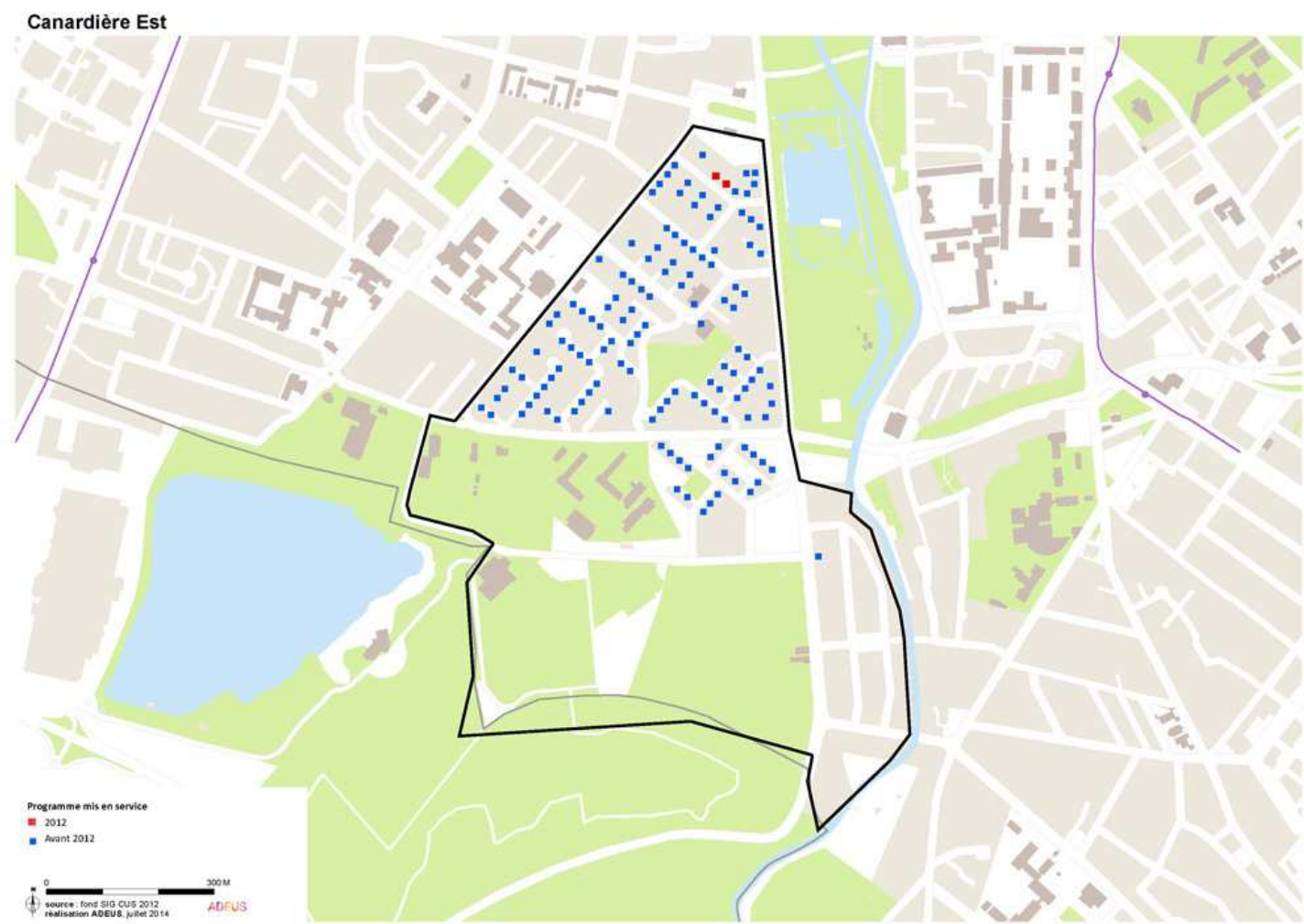
A noter que 176 logements sociaux ont été comptabilisés à Wolfisheim au titre de la loi « Duflot » n° 2013-61 du 18 janvier 2013 (décrets n° 2013-670 et n° 2013-671) au 01 janvier 2013. 257 unités sont donc manquantes pour atteindre les 25 % du parc total.

Rappel : le nombre de logements sociaux recensés dans ce document ne correspond pas exactement à celui des logements entrant dans la définition plus restrictive de la loi « Duflot » n° 2013-61 du 18 janvier 2013.

Le différentiel dans un sens ou dans l'autre s'exlique notamment par la date de prise en compte (au 01 janvier 2012 ou 2013) ou par le type de logements comptabilisés ou non (foyers pour personnes âgées...).

Wolfisheim

	Total Logements	Logts Conventionnés	T1	T2	T3	T4	T5	T6 et Plus	Financement	Mise en service
CUS Habitat										
9 RUE DES SEIGNEURS	1	1	0	0	0	0	1	0	PLUS	2005
7 RUE DES SEIGNEURS	2	2	0	0	2	0	0	0	PLUS	2005
Total	3	3	0	0	2	0	1	0		
	Total Logements	Logts Conventionnés	T1	T2	T3	T4	T5	T6 et Plus	Financement	Mise en service
DOMIAL - HSA										
RÉSIDENCE HANS ARP II	14	14	0	11	3	0	0	0	PLUS	2011
2 RUE HANS ARP	16	16	0	11	5	0	0	0	PLUS	2011
RÉSIDENCE HANS ARP II	2	2	0	0	2	0	0	0	PLAI	2011
Total	32	32	0	22	10	0	0	0		
	Total Logements	Logts Conventionnés	T1	T2	T3	T4	T5	T6 et Plus	Financement	Mise en service
Habitation moderne										
4A RUE DE LA CHAPELLE	5	5	0	1	2	2	0	0	PLUS	2010
4 RUE DE LA CHAPELLE	1	1	0	0	0	0	1	0	PLUS	2010
25H RUE DU MOULIN	1	1	0	0	0	1	0	0	PLUS	2009
25E RUE DU MOULIN	1	1	0	0	1	0	0	0	PLUS	2009
25D RUE DU MOULIN	1	1	0	0	1	0	0	0	PLUS	2009
25C RUE DU MOULIN	1	1	0	0	1	0	0	0	PLUS	2009
25B RUE DU MOULIN	1	1	0	0	0	1	0	0	PLUS	2009
25 RUE DU MOULIN	2	2	0	0	0	0	2	0	PLUS	2011
25G RUE DU MOULIN	1	1	0	0	1	0	0	0	PLUS	2009
25F RUE DU MOULIN	1	1	0	0	1	0	0	0	PLUS	2009
Total	15	15	0	1	7	4	3	0		
	Total Logements	Logts Conventionnés	T1	T2	T3	T4	T5	T6 et Plus	Financement	Mise en service
ICF Nord-Est SAHLM										
18 DE LA WESTERMATT	14	14	1	6	5	2	0	0	PLS	2005
Total	14	14	1	6	5	2	0	0		
	Total Logements	Logts Conventionnés	T1	T2	T3	T4	T5	T6 et Plus	Financement	Mise en service
Le Nouveau Logis de l'Est										
1A ALLEE DES ROMAINS	17	17	0	2	11	3	1	0	PLUS	1997
1B ALLEE DES ROMAINS	2	2	0	1	0	1	0	0	PLAI	1998
1A ALLEE DES ROMAINS	2	2	0	0	2	0	0	0	PLAI	1997
1B ALLEE DES ROMAINS	17	17	0	3	4	8	1	1	PLUS	1998
Total	38	38	0	6	17	12	2	1		
	Total Logements	Logts Conventionnés	T1	T2	T3	T4	T5	T6 et Plus	Financement	Mise en service
LOGIEST										
4 AVENUE DES CELTES	7	7	0	1	1	5	0	0	PLUS	1997
5 AVENUE DES CELTES	1	1	0	0	1	0	0	0	PLAI	1997
8 AVENUE DES CELTES	7	7	0	1	3	2	0	1	PLUS	1997
8 AVENUE DES CELTES	1	1	0	0	0	1	0	0	PLAI	1997
6 AVENUE DES CELTES	6	6	0	1	1	4	0	0	PLUS	1997
6 AVENUE DES CELTES	1	1	0	0	0	1	0	0	PLAI	1997
1 AVENUE DES CELTES	6	6	0	0	3	3	0	0	PLUS	1997
3 AVENUE DES CELTES	9	9	0	1	6	2	0	0	PLUS	1997
22 ALLEE DES ROMAINS	7	7	0	0	5	2	0	0	PLUS	1997
22 ALLEE DES ROMAINS	1	1	0	0	1	0	0	0	PLAI	1997
2 AVENUE DES CELTES	6	6	0	1	1	4	0	0	PLUS	1997
2 AVENUE DES CELTES	1	1	0	0	0	1	0	0	PLAI	1997
5 AVENUE DES CELTES	6	6	0	1	1	3	0	1	PLUS	1997
Total	59	59	0	6	23	28	0	2		
Total Wolfisheim	161	161	1	41	64	46	6	3		
Total SCOTERS_CUS - WOLFISHEIM	161	161	1	41	64	46	6	3		



Volume du Parc au 1er janvier 2014

1 679

Bailleur	Total	Conventionnés	T1	T2	T3	T4	T5	T6 & +
CUS Habitat	1673	1673	0	182	737	607	142	5
Habitat de l'III	6	6	0	4	2	0	0	0
Total Territoire	1 679	1 679	0	186	739	607	142	5

	T1	T2	T3	T4	T5	T6 +
SCOTERS_Strasbourg - Canardière Est	0.0%	11.1%	44.0%	36.2%	8.5%	0.3%
Bas-Rhin	4.2%	16.3%	39.6%	29.9%	8.9%	1.0%

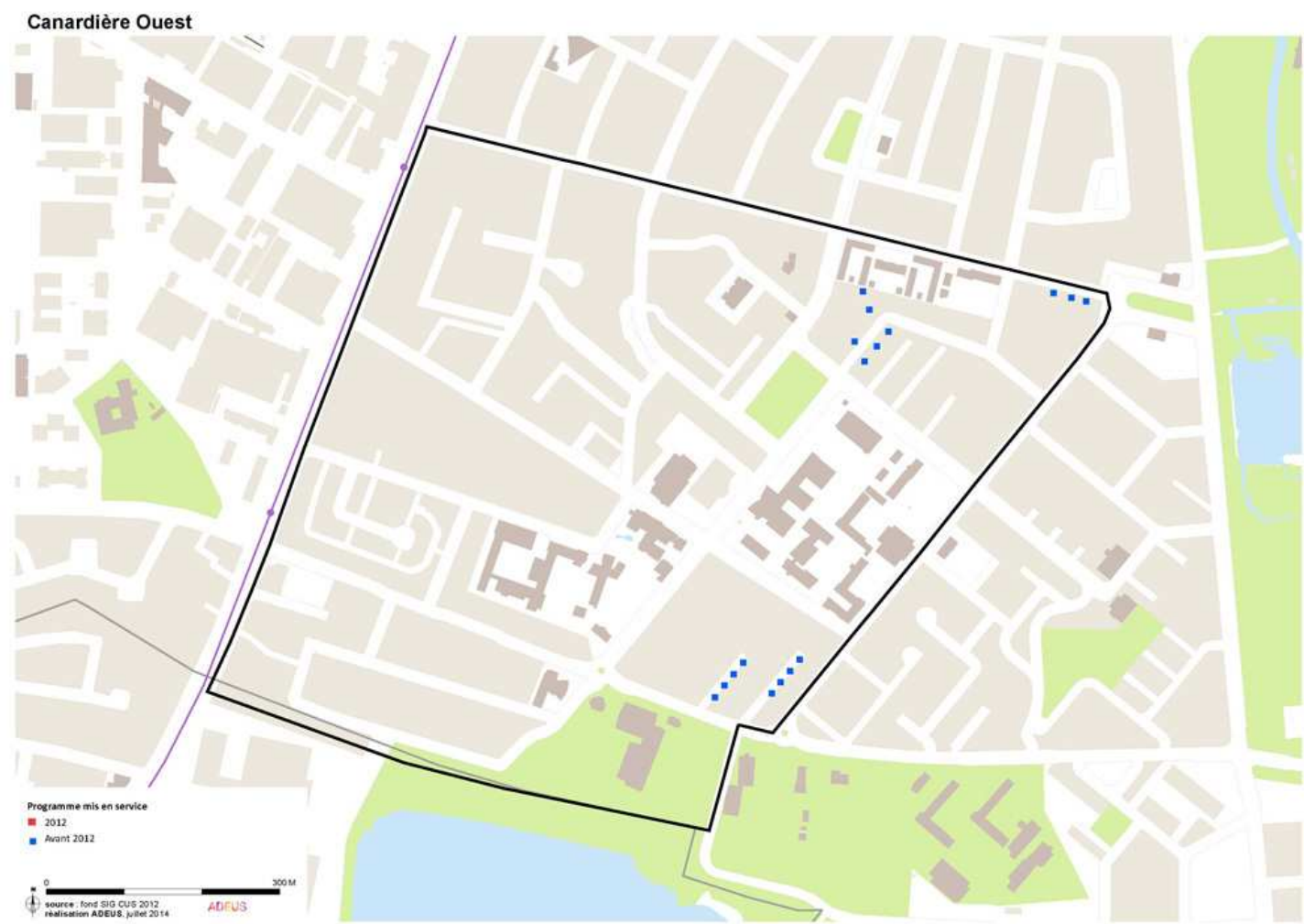
Strasbourg

	Total Logements	Logts Conventionnés		T1	T2	T3	T4	T5	T6 et Plus		Financement	Mise en service
CUS Habitat												
18 RUE ARTHUR WEEBER	8	8		0	0	0	4	4	0		PLUS	1962
18 AVENUE DE NORMANDIE	12	12		0	0	6	6	0	0		PLUS	1960
17 RUE JOSEPH WEYDMANN	12	12		0	0	6	6	0	0		PLUS	1960
16 RUE LOUIS LOUCHEUR	8	8		0	0	4	4	0	0		PLUS	1962
16 RUE ARTHUR WEEBER	12	12		0	0	6	6	0	0		PLUS	1962
16 A AVENUE DE NORMANDIE	12	12		0	0	6	6	0	0		PLUS	1960
15 RUE SCHULMEISTER	22	22		0	8	6	6	2	0		PLUS	2011
15 RUE JOSEPH WEYDMANN	8	8		0	0	0	4	4	0		PLUS	1960
15 RUE ARTHUR WEEBER	12	12		0	0	6	6	0	0		PLUS	1962
2 RUE DE LA CORSE	11	11		0	0	5	5	0	1		PLUS	1960
14 RUE LOUIS LOUCHEUR	8	8		0	0	4	4	0	0		PLUS	1962
14 RUE EUGENE IMBS	8	8		0	0	4	4	0	0		PLUS	1960
14 RUE ARTHUR WEEBER	12	12		0	0	6	6	0	0		PLUS	1962
15 RUE DE PROVENCE	69	69		0	22	46	0	0	1		PLUS	1962
2 RUE LOUIS LOUCHEUR	8	8		0	0	0	4	4	0		PLUS	1962
25 RUE SCHULMEISTER	71	71		0	23	47	0	1	0		PLUS	1962
24 AVENUE DE NORMANDIE	12	12		0	0	6	6	0	0		PLUS	1960
23 RUE SCHULMEISTER	8	8		0	0	4	4	0	0		PLUS	1962
23 RUE JOSEPH WEYDMANN	12	12		0	0	6	6	0	0		PLUS	1960
22 AVENUE DE NORMANDIE	12	12		0	0	6	6	0	0		PLUS	1960
21 RUE SCHULMEISTER	8	8		0	0	4	4	0	0		PLUS	1962
19 RUE JOSEPH WEYDMANN	12	12		0	0	6	6	0	0		PLUS	1960
20 AVENUE DE NORMANDIE	12	12		0	0	6	6	0	0		PLUS	1960
18 RUE LOUIS LOUCHEUR	8	8		0	0	4	4	0	0		PLUS	1962
2 RUE JOSEPH WEYDMANN	8	8		0	0	4	4	0	0		PLUS	1960
2 RUE JEAN HOEPFFNER	39	39		0	13	12	12	2	0		PLUS	2011
2 RUE EUGENE IMBS	8	8		0	0	0	4	4	0		PLUS	1960
2 RUE DU KRITT	8	8		0	0	0	4	4	0		PLUS	1962
12 RUE LOUIS LOUCHEUR	8	8		0	0	0	4	4	0		PLUS	1962
2 RUE ARTHUR WEEBER	20	20		0	0	6	10	4	0		PLUS	1962
21 RUE JOSEPH WEYDMANN	12	12		0	0	6	6	0	0		PLUS	1960
1 RUE JOSEPH WEYDMANN	20	20		0	0	10	10	0	0		PLUS	1960
13 RUE JOSEPH WEYDMANN	8	8		0	0	0	4	4	0		PLUS	1960
9 RUE LOUIS LOUCHEUR	7	7		0	0	7	0	0	0		PLUS	2011
9 RUE SCHULMEISTER	12	12		0	0	6	6	0	0		PLUS	1962
11 RUE DE LA CORSE	8	8		0	0	4	4	0	0		PLUS	1962
11 RUE ARTHUR WEEBER	12	12		0	0	6	6	0	0		PLUS	1962
10 RUE LOUIS LOUCHEUR	8	8		0	0	0	4	4	0		PLUS	1962
9 RUE JEAN HOEPFFNER	12	12		0	0	6	6	0	0		PLUS	1960
1 RUE SCHULMEISTER	71	71		0	23	47	0	1	0		PLUS	1962
9 RUE DE PROVENCE	12	12		0	0	6	6	0	0		PLUS	1962
1 RUE JEAN HOEPFFNER	12	12		0	0	6	6	0	0		PLUS	1960
1 RUE DU KRITT	8	8		0	0	4	4	0	0		PLUS	1962
1 RUE DE PROVENCE	12	12		0	0	6	6	0	0		PLUS	1962
1 RUE DE LA CORSE	8	8		0	0	0	4	4	0		PLUS	1962
1 RUE ARTHUR WEEBER	20	20		0	0	6	10	4	0		PLUS	1962
26 AVENUE DE NORMANDIE	11	11		0	0	5	5	0	1		PLUS	1960
10 RUE EUGENE IMBS	8	8		0	0	4	4	0	0		PLUS	1960
11 RUE JEAN HOEPFFNER	12	12		0	0	6	6	0	0		PLUS	1960
13 RUE ARTHUR WEEBER	12	12		0	0	6	6	0	0		PLUS	1962
44 RUE DE PROVENCE	8	8		0	0	0	4	4	0		PLUS	1960
12 RUE JOSEPH WEYDMANN	6	6		0	0	3	3	0	0		PLUS	1960
12 RUE EUGENE IMBS	8	8		0	0	4	4	0	0		PLUS	1960
12 RUE ARTHUR WEEBER	12	12		0	0	6	6	0	0		PLUS	1962
11 RUE SCHULMEISTER	12	12		0	0	6	6	0	0		PLUS	1962
9 RUE JOSEPH WEYDMANN	8	8		0	0	0	4	4	0		PLUS	1960
11 RUE JOSEPH WEYDMANN	8	8		0	0	0	4	4	0		PLUS	1960
13 RUE SCHULMEISTER	12	12		0	0	6	6	0	0		PLUS	1962
11 RUE DE PROVENCE	12	12		0	0	6	6	0	0		PLUS	1962
8 RUE EUGENE IMBS	8	8		0	0	4	4	0	0		PLUS	1960
8 RUE JOSEPH WEYDMANN	8	8		0	0	4	4	0	0		PLUS	1960
8 RUE LOUIS LOUCHEUR	8	8		0	0	0	4	4	0		PLUS	1962
9 RUE ARTHUR WEEBER	12	12		0	0	6	6	0	0		PLUS	1962
9 RUE DE LA CORSE	8	8		0	0	4	4	0	0		PLUS	1962
11 RUE LOUIS LOUCHEUR	11	11		0	5	1	4	1	0		PLUS	2011
5 RUE LOUIS LOUCHEUR	20	20		0	6	5	8	1	0		PLUS	2012
48 RUE DU RHIN TORTU	11	11		0	5	2	3	1	0		PLUS	2011
58 RUE DU RHIN TORTU	8	8		0	0	0	4	4	0		PLUS	1960
56 RUE DU RHIN TORTU	8	8		0	0	0	4	4	0		PLUS	1960
54 RUE DE PROVENCE	12	12		0	0	6	6	0	0		PLUS	1960
41 AVENUE DE NORMANDIE	8	8		0	0	0	4	4	0		PLUS	1960
6 RUE DE LA CORSE	12	12		0	0	6	6	0	0		PLUS	1960
27 RUE SCHULMEISTER	8	8		0	0	4	4	0	0		PLUS	1962
6 RUE EUGENE IMBS	8	8		0	0	4	4	0	0		PLUS	1960
5 RUE JOSEPH WEYDMANN	12	12		0	0	6	6	0	0		PLUS	1960
5 RUE JEAN HOEPFFNER	12	12		0	0	6	6	0	0		PLUS	1960
5 RUE DU KRITT	8	8		0	0	4	4	0	0		PLUS	1962
5 RUE DE PROVENCE	24	24		0	0	12	12	0	0		PLUS	1960
5 RUE ARTHUR WEEBER	8	8		0	0	4	4	0	0		PLUS	1962
49 AVENUE DE NORMANDIE	13	13		0	6	4	2	1	0		PLUS	2009
50 RUE DU RHIN TORTU	11	11		0	3	4	2	2	0		PLUS	2011
7 RUE LOUIS LOUCHEUR	13	13		0	5	4	2	2	0		PLUS	2012
8 RUE DE LA CORSE	11	11		0	0	5	5	0	1		PLUS	1960

8 RUE ARTHUR WEEBER	12	12
7D RUE JOSEPH WEYDMANN	12	12
7C RUE JOSEPH WEYDMANN	12	12
7B RUE JOSEPH WEYDMANN	12	12
6 RUE ARTHUR WEEBER	12	12
7 RUE SCHULMEISTER	12	12
5 RUE SCHULMEISTER	12	12
7 RUE JOSEPH WEYDMANN	12	12
7 RUE JEAN HOEPFFNER	12	12
7 RUE DE PROVENCE	12	12
7 RUE ARTHUR WEEBER	8	8
6 RUE LOUIS LOUCHEUR	8	8
6 RUE JOSEPH WEYDMANN	8	8
7A RUE JOSEPH WEYDMANN	12	12
52 RUE DE PROVENCE	12	12
31 RUE SCHULMEISTER	8	8
33 AVENUE DE NORMANDIE	70	70
32 RUE DE PICARDIE	8	8
28 AVENUE DE NORMANDIE	67	67
29 RUE SCHULMEISTER	8	8
3 RUE ARTHUR WEEBER	8	8
34 RUE DE PICARDIE	8	8
3 RUE DE LA CORSE	8	8
35 AVENUE DE NORMANDIE	8	8
3 RUE DE PROVENCE	12	12
3 RUE DU KRITT	8	8
3 RUE JEAN HOEPFFNER	12	12
3 RUE JOSEPH WEYDMANN	12	12
3 RUE SCHULMEISTER	12	12
30 RUE DE PICARDIE	8	8
48 RUE DE PROVENCE	12	12
4 RUE DE LA CORSE	12	12
46 RUE DU RHIN TORTU	7	7
46 RUE DE PROVENCE	8	8
45 AVENUE DE NORMANDIE	8	8
43 AVENUE DE NORMANDIE	8	8
4 RUE LOUIS LOUCHEUR	8	8
4 RUE JOSEPH WEYDMANN	8	8
33 RUE SCHULMEISTER	8	8
4 RUE DU KRITT	8	8
4 RUE ARTHUR WEEBER	12	12
39 AVENUE DE NORMANDIE	8	8
37 RUE SCHULMEISTER	8	8
37 AVENUE DE NORMANDIE	8	8
36 RUE DE PICARDIE	8	8
35 RUE SCHULMEISTER	8	8
4 RUE EUGENE IMBS	8	8
Total	1673	1673

[illegible][illegible]

Habitat de l'III										
151 RUE DU RHIN TORTU	6	6	0	4	2	0	0	0	PLUS	2000
Total	6	6	0	4	2	0	0	0		
Total Strasbourg	1679	1679	0	186	739	607	142	5		
Total SCOTERS_Strasbourg - Canardière Est	1679	1679	0	186	739	607	142	5		



Volume du Parc au 1er janvier 2014

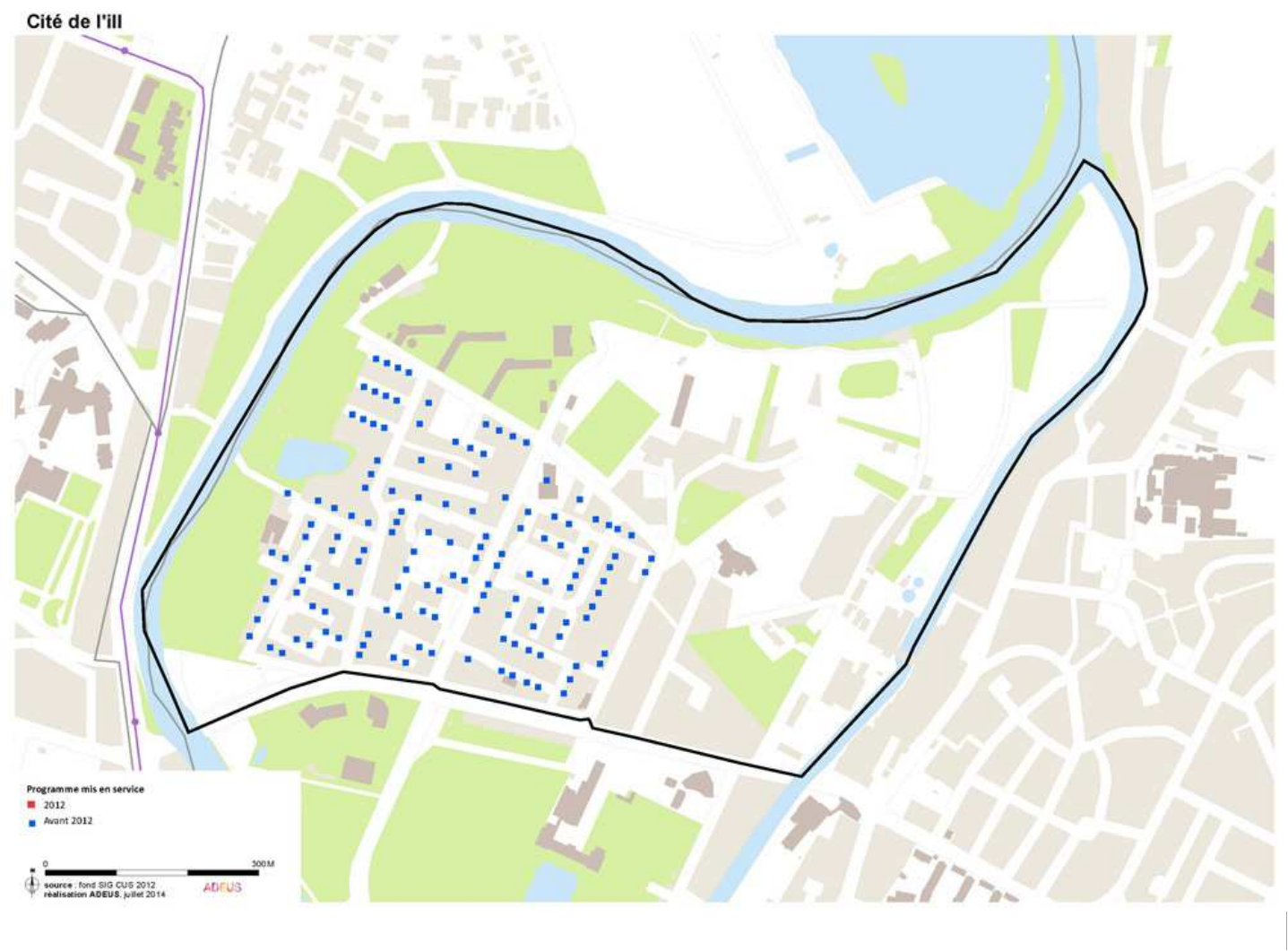
214

Bailleur	Total	Conventionnés	T1	T2	T3	T4	T5	T6 & +
SA HLM SOMCO Groupe CIL	80	80	0	0	60	20	0	0
SIBAR	134	134	16	38	26	39	15	0
Total Territoire	214	214	16	38	86	59	15	0

	T1	T2	T3	T4	T5	T6 +
SCOTERS_Strasbourg - Canardière Ouest	7.5%	17.8%	40.2%	27.6%	7.0%	0.0%
Bas-Rhin	4.2%	16.3%	39.6%	29.9%	8.9%	1.0%

Strasbourg

	Total Logements	Logts Conventionnés	T1	T2	T3	T4	T5	T6 et Plus	Financement	Mise en service
SA HLM SOMCO Groupe CIL										
39 RUE DU LANGUEDOC	10	10	0	0	5	5	0	0	PLS	2010
47 RUE DU LANGUEDOC	10	10	0	0	5	5	0	0	PLS	2010
33 RUE DU LANGUEDOC	10	10	0	0	5	5	0	0	PLS	2010
35 RUE DU LANGUEDOC	10	10	0	0	10	0	0	0	PLS	2010
37 RUE DU LANGUEDOC	10	10	0	0	10	0	0	0	PLS	2010
41 RUE DU LANGUEDOC	10	10	0	0	5	5	0	0	PLS	2010
45 RUE DU LANGUEDOC	10	10	0	0	10	0	0	0	PLS	2010
43 RUE DU LANGUEDOC	10	10	0	0	10	0	0	0	PLS	2010
Total	80	80	0	0	60	20	0	0		
	Total Logements	Logts Conventionnés	T1	T2	T3	T4	T5	T6 et Plus	Financement	Mise en service
SIBAR										
3 AVENUE DE NORMANDIE	12	12	0	0	0	7	5	0	PLUS	1958
7 RUE SCHUTTERLIN	11	11	0	5	3	3	0	0	PLUS	2009
5 AVENUE DE NORMANDIE	12	12	0	0	0	7	5	0	PLUS	1958
5 RUE SCHUTTERLIN	11	11	0	1	0	10	0	0	PLUS	2009
7 AVENUE DE NORMANDIE	12	12	0	0	1	6	5	0	PLUS	1958
78 ROUTE DE LA MEINAU	18	18	0	12	6	0	0	0	PLUS	1961
76 ROUTE DE LA MEINAU	28	28	16	8	4	0	0	0	PLUS	1961
74 ROUTE DE LA MEINAU	18	18	0	12	6	0	0	0	PLUS	1961
7 SCHUTTERLIN	1	1	0	0	1	0	0	0	PLUS	2009
1 RUE SCHUTTERLIN	11	11	0	0	5	6	0	0	PLUS	2008
Total	134	134	16	38	26	39	15	0		
Total Strasbourg	214	214	16	38	86	59	15	0		
Total SCOTERS_Strasbourg - Canardière Ouest	214	214	16	38	86	59	15	0		



Volume du Parc au 1er janvier 2014
1 760

Bailleur	Total	Conventionnés	T1	T2	T3	T4	T5	T6 & +
Habitation moderne	1760	1760	21	223	842	621	45	8
Total Territoire	1 760	1 760	21	223	842	621	45	8

	T1	T2	T3	T4	T5	T6 +
SCOTERS_Strasbourg - Cité de l'ill	1.2%	12.7%	47.8%	35.3%	2.6%	0.5%
Bas-Rhin	4.2%	16.3%	39.6%	29.9%	8.9%	1.0%

Strasbourg

	Total Logements	Logts Conventionnés		T1	T2	T3	T4	T5	T6 et Plus		Financement	Mise en service
Habitation moderne												
9 RUE DE LA LIEPVRETTE	10	10		0	0	0	10	0	0		PLUS	1958
26 RUE DE LA LAUCH	20	20		0	1	9	10	0	0		PLUS	1979
29 RUE DE LA LAUCH	10	10		0	0	10	0	0	0		PLUS	1959
23 RUE DE LA FECHT	9	9		0	4	0	5	0	0		PLUS	1958
23 RUE DE LA LAUCH	10	10		0	0	10	0	0	0		PLUS	1959
24 RUE DE LA FECHT	10	10		0	0	5	5	0	0		PLUS	1958
24 RUE DE LA LAUCH	20	20		0	1	9	10	0	0		PLUS	1978
25 RUE DE LA DOLLER	10	10		0	0	10	0	0	0		PLUS	1958
22 RUE DE LA LAUCH	10	10		0	0	10	0	0	0		PLUS	1959
26 RUE DE LA FECHT	10	10		0	0	5	5	0	0		PLUS	1958
22 RUE DE LA FECHT	10	10		0	0	5	5	0	0		PLUS	1958
27 RUE DE LA DOLLER	20	20		0	1	9	10	0	0		PLUS	1979
27 RUE DE LA LAUCH	10	10		0	0	10	0	0	0		PLUS	1959
28 RUE DE LA FECHT	10	10		0	0	5	5	0	0		PLUS	1965
28 RUE DE LA LAUCH	20	20		0	1	9	10	0	0		PLUS	1979
28 RUE DE L'ILL	10	10		0	0	0	10	0	0		PLUS	1957
17 RUE DE LA FECHT	15	15		0	5	10	0	0	0		PLUS	1958
25 RUE DE LA LAUCH	10	10		0	0	10	0	0	0		PLUS	1959
2 RUE DE LA FECHT	30	30		0	10	20	0	0	0		PLUS	1958
17 RUE HECHNER	6	6		0	0	3	0	3	0		PLUS	1957
18 RUE DE LA DOLLER	49	49		21	21	7	0	0	0		PLUS	2007
18 RUE DE LA FECHT	15	15		0	5	10	0	0	0		PLUS	1969
18 RUE DE LA LAUCH	10	10		0	0	10	0	0	0		PLUS	1959
19 RUE DE LA DOLLER	25	25		0	20	5	0	0	0		PLUS	1959
19 RUE DE LA FECHT	15	15		0	5	10	0	0	0		PLUS	1960
23 RUE DE LA DOLLER	10	10		0	0	10	0	0	0		PLUS	1958
19 RUE HECHNER	6	6		0	0	3	0	3	0		PLUS	1957
3 RUE DE LA DOLLER	10	10		0	0	0	10	0	0		PLUS	1958
2 RUE DE LA KIRNECK	10	10		0	2	1	4	2	1		PLUS	2000
2 RUE DE LA LAUCH	20	20		0	0	20	0	0	0		PLUS	1959
2 RUE DE LA MAGEL	10	10		0	0	5	5	0	0		PLUS	1958
21 RUE DE LA DOLLER	10	10		0	0	10	0	0	0		PLUS	1958
21 RUE DE LA FECHT	10	10		0	0	0	10	0	0		PLUS	1965
21 RUE DE LA LAUCH	10	10		0	0	10	0	0	0		PLUS	1959
19 RUE DE LA LAUCH	10	10		0	0	10	0	0	0		PLUS	1959
4 RUE DE LA KIRNECK	10	10		0	1	2	4	3	0		PLUS	2000
29 RUE DE LA DOLLER	20	20		0	1	9	10	0	0		PLUS	1979
36 RUE DE LA FECHT	9	9		0	4	0	5	0	0		PLUS	1958
36 RUE DE L'ILL	8	8		0	0	4	4	0	0		PLUS	1988
37 RUE DE LA LAUCH	10	10		0	0	10	0	0	0		PLUS	1959
38 RUE DE L'ILL	8	8		0	0	4	4	0	0		PLUS	1958
39 RUE DE LA LAUCH	10	10		0	0	10	0	0	0		PLUS	1959
35 RUE DE LA DOLLER	25	25		0	1	12	9	1	2		PLUS	2007
4 RUE DE LA FECHT	15	15		0	5	10	0	0	0		PLUS	1958
34 RUE DE L'ILL	8	8		0	0	4	4	0	0		PLUS	1962
4 RUE DE LA LAUCH	10	10		0	0	10	0	0	0		PLUS	1959
4 RUE DE LA MAGEL	10	10		0	0	5	5	0	0		PLUS	1960
40 RUE DE L'ILL	8	8		0	0	4	4	0	0		PLUS	1958
41 RUE DE LA LAUCH	10	10		0	0	10	0	0	0		PLUS	1959
42 RUE DE L'ILL	90	90		0	1	88	1	0	0		PLUS	1961
44 RUE DE L'ILL	10	10		0	0	0	10	0	0		PLUS	1958
4 RUE DE LA DOLLER	15	15		0	5	10	0	0	0		PLUS	1958
31 RUE DE LA LAUCH	10	10		0	0	10	0	0	0		PLUS	1959
3 RUE DE LA FECHT	25	25		0	5	15	5	0	0		PLUS	1958
3 RUE DE LA KIRNECK	10	10		0	0	5	5	0	0		PLUS	1970
3 RUE DE LA LAUCH	30	30		0	16	9	5	0	0		PLUS	1958
3 RUE DE LA LIEPVRETTE	10	10		0	0	0	10	0	0		PLUS	1958
3 RUE DE LA MAGEL	10	10		0	2	1	4	2	1		PLUS	1973
3 RUE HECHNER	6	6		0	3	3	0	0	0		PLUS	1957
35 RUE DE LA LAUCH	10	10		0	0	10	0	0	0		PLUS	1961
31 RUE DE LA DOLLER	20	20		0	1	9	10	0	0		PLUS	1978
17 RUE DE LA DOLLER	25	25		0	20	5	0	0	0		PLUS	1959
32 RUE DE LA FECHT	10	10		0	0	5	5	0	0		PLUS	1958
32 RUE DE LA LAUCH	20	20		0	16	4	0	0	0		PLUS	1959
32 RUE DE L'ILL	10	10		0	0	0	10	0	0		PLUS	1968
33 RUE DE LA DOLLER	20	20		0	1	9	10	0	0		PLUS	1979
33 RUE DE LA LAUCH	10	10		0	0	10	0	0	0		PLUS	1959
34 RUE DE LA FECHT	10	10		0	0	0	10	0	0		PLUS	1958
30 RUE DE L'ILL	10	10		0	0	0	10	0	0		PLUS	1957
7 RUE DE LA DOLLER	10	10		0	0	0	10	0	0		PLUS	1960
1 RUE DE LA DOLLER	19	19		0	0	0	19	0	0		PLUS	1958
46 RUE DE L'ILL	10	10		0	0	0	10	0	0		PLUS	1958
5 RUE DE LA DOLLER	10	10		0	0	0	10	0	0		PLUS	1960
17 RUE DE LA LAUCH	10	10		0	0	0	10	0	0		PLUS	1959
5 RUE DE LA LAUCH	10	10		0	0	5	5	0	0		PLUS	1960
5 RUE DE LA LIEPVRETTE	10	10		0	0	0	10	0	0		PLUS	1958
5 RUE DE LA MAGEL	10	10		0	2	1	4	2	1		PLUS	1979
50 RUE DE L'ILL	10	10		0	0	5	5	0	0		PLUS	1959
52 RUE DE L'ILL	10	10		0	0	5	5	0	0		PLUS	1959
54 RUE DE L'ILL	10	10		0	0	5	5	0	0		PLUS	1959
6 RUE DE LA DOLLER	10	10		0	0	0	10	0	0		PLUS	1958
6 RUE DE LA FECHT	15	15		0	5	10	0	0	0		PLUS	1963
6 RUE DE LA KIRNECK	10	10		0	1	2	4	3	0		PLUS	1999

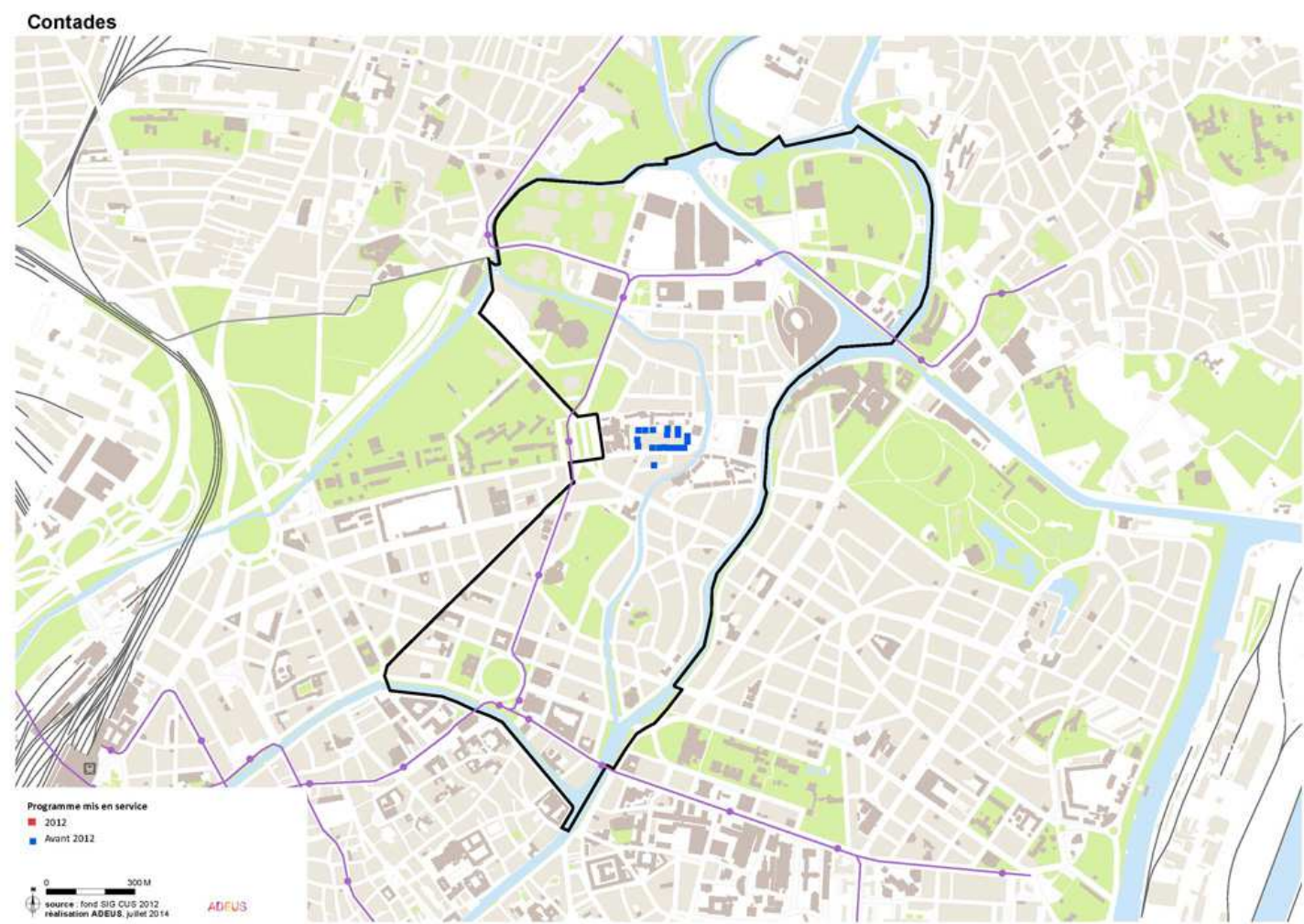
1 RUE DE LA FECHT	25	25
8 RUE DE LA FECHT	15	15
9 RUE DE LA MAGEL	10	10
9 RUE DE LA LAUCH	10	10
9 RUE DE LA FECHT	10	10
9 RUE DE LA DOLLER	10	10
8 RUE DE LA MAGEL	10	10
6 RUE DE LA LAUCH	10	10
8 RUE DE LA KIRNECK	10	10
6 RUE DE LA MAGEL	10	10
8 RUE DE LA DOLLER	9	9
7 RUE DE LA MAGEL	10	10
7 RUE DE LA LIEPVRETTE	10	10
7 RUE DE LA LAUCH	10	10
7 RUE DE LA FECHT	10	10
48 RUE DE L'ILL	10	10
8 RUE DE LA LAUCH	10	10
13 RUE DE LA MAGEL	10	10
16 RUE DE LA LAUCH	10	10
16 RUE DE LA FECHT	10	10
16 RUE DE LA DOLLER	15	15
15 RUE DE LA MAGEL	10	10
15 RUE DE LA LAUCH	10	10
15 RUE DE LA FECHT	15	15
15 RUE DE LA DOLLER	10	10
14 RUE DE LA LAUCH	10	10
5 RUE DE LA FECHT	10	10
14 RUE DE LA DOLLER	15	15
1 RUE DE LA KIRNECK	70	70
13 RUE DE LA LIEPVRETTE	10	10
13 RUE DE LA LAUCH	10	10
13 RUE DE LA FECHT	15	15
1 RUE HECHNER	6	6
1 RUE DE LA LAUCH	20	20
14 RUE DE LA FECHT	10	10
1 RUE DE LA MAGEL	20	20
13 RUE DE LA DOLLER	10	10
11 RUE DE LA DOLLER	10	10
11 RUE DE LA FECHT	10	10
11 RUE DE LA LIEPVRETTE	10	10
11 RUE DE LA MAGEL	10	10
11 RUE DE LA THUR	24	24
12 RUE DE LA DOLLER	15	15
12 RUE DE LA FECHT	10	10
12 RUE DE LA LAUCH	10	10
11 RUE DE LA LAUCH	10	10
1 RUE DE LA LIEPVRETTE	10	10

	Total	1760	1760
Total	Strasbourg	1760	1760
Total	SCOTERS_Strasbourg - Cité de l'ill	1760	1760

0	5	15	5	0	0
0	5	10	0	0	0
0	0	5	5	0	0
0	0	5	5	0	0
0	0	5	5	0	0
0	0	0	10	0	0
0	0	10	0	0	0
0	2	1	4	2	1
0	0	5	5	0	0
0	0	0	9	0	0
0	2	1	4	2	1
0	0	0	10	0	0
0	0	5	5	0	0
0	0	5	5	0	0
0	0	6	4	0	0
0	0	0	10	0	0
0	0	5	5	0	0
0	0	0	5	5	0
0	5	10	0	0	0
0	0	5	5	0	0
0	0	0	10	0	0
0	5	10	0	0	0
0	0	0	10	0	0
0	0	5	5	0	0
0	0	0	10	0	0
0	5	10	0	0	0
0	12	53	5	0	0
0	0	0	10	0	0
0	0	0	10	0	0
0	5	10	0	0	0
0	3	3	0	0	0
0	0	5	15	0	0
0	0	5	5	0	0
0	2	6	9	2	1
0	0	0	10	0	0
0	0	0	10	0	0
0	0	5	5	0	0
0	0	0	10	0	0
0	0	5	5	0	0
0	1	17	6	0	0
0	5	10	0	0	0
0	0	5	5	0	0
0	0	0	5	5	0
0	0	5	5	0	0
0	0	0	10	0	0

21	223	842	621	45	8
21	223	842	621	45	8
21	223	842	621	45	8

PLUS	1972
PLUS	1957
PLUS	1960
PLUS	1958
PLUS	1958
PLUS	1958
PLUS	1960
PLUS	1959
PLUS	1999
PLUS	1960
PLUS	1973
PLUS	1959
PLUS	1980
PLUS	1960
PLUS	1968
PLUS	1959
PLUS	1959
PLUS	1959
PLUS	1960
PLUS	1981
PLUS	1958
PLUS	1959
PLUS	1959
PLUS	1958
PLUS	1979
PLUS	1960
PLUS	1958
PLUS	1960
PLUS	1960
PLUS	1962
PLUS	1966
PLUS	1966
PLUS	1957
PLUS	1958
PLUS	1975
PLUS	1960
PLUS	1965
PLUS	1958
PLUS	1958
PLUS	1960
PLUS	2006
PLUS	1965
PLUS	1961
PLUS	1960
PLUS	1966
PLUS	1958



Volume du Parc au 1er janvier 2014

191

Bailleur	Total	Conventionnés	T1	T2	T3	T4	T5	T6 & +
Batigère Nord-Est	12	0	0	1	11	0	0	0
CUS Habitat	61	61	0	6	50	5	0	0
SIBAR	118	118	0	0	42	50	26	0
Total Territoire	191	179	0	7	103	55	26	0

	T1	T2	T3	T4	T5	T6 +
SCOTERS_Strasbourg - Contades	0.0%	3.7%	53.9%	28.8%	13.6%	0.0%
Bas-Rhin	4.2%	16.3%	39.6%	29.9%	8.9%	1.0%

	Total Logements	Logts Conventionnés	T1	T2	T3	T4	T5	T6 et Plus	Financement	Mise en service
Batigère Nord-Est										
7 RUE CHARLES GRAD	12	0	0	1	11	0	0	0	Logement non conventionné	1989
Total	12	0	0	1	11	0	0	0		
	Total Logements	Logts Conventionnés	T1	T2	T3	T4	T5	T6 et Plus	Financement	Mise en service
CUS Habitat										
9 RUE LAUTH	9	9	0	0	9	0	0	0	PLUS	1933
17 RUE LAUTH	15	15	0	6	4	5	0	0	PLUS	1933
15 RUE LAUTH	9	9	0	0	9	0	0	0	PLUS	1933
13 RUE LAUTH	9	9	0	0	9	0	0	0	PLUS	1933
11 RUE LAUTH	9	9	0	0	9	0	0	0	PLUS	1932
1 RUE LEON BOLL	10	10	0	0	10	0	0	0	PLUS	1933
Total	61	61	0	6	50	5	0	0		
	Total Logements	Logts Conventionnés	T1	T2	T3	T4	T5	T6 et Plus	Financement	Mise en service
SIBAR										
12 RUE ABBE WETTERLE	8	8	0	0	4	4	0	0	PLUS	1959
7 RUE LAUTH	10	10	0	0	5	1	4	0	PLUS	1958
10 RUE ABBE WETTERLE	12	12	0	0	0	6	6	0	PLUS	1958
14 RUE ABBE WETTERLE	8	8	0	0	4	4	0	0	PLUS	1958
18 RUE ABBE WETTERLE	8	8	0	0	4	4	0	0	PLUS	1959
2 RUE ABBE WETTERLE	10	10	0	0	5	5	0	0	PLUS	1958
3 RUE LEON BOLL	10	10	0	0	6	4	0	0	PLUS	1958
4 RUE ABBE WETTERLE	10	10	0	0	5	5	0	0	PLUS	1958
16 RUE ABBE WETTERLE	8	8	0	0	4	4	0	0	PLUS	1959
6 RUE ABBE WETTERLE	12	12	0	0	0	6	6	0	PLUS	1958
8 RUE ABBE WETTERLE	12	12	0	0	0	6	6	0	PLUS	1958
5 RUE LAUTH	10	10	0	0	5	1	4	0	PLUS	1958
Total	118	118	0	0	42	50	26	0		
Total Strasbourg	191	179	0	7	103	55	26	0		
Total SCOTERS_Strasbourg - Contades	191	179	0	7	103	55	26	0		



Volume du Parc au 1er janvier 2014

261

Bailleur	Total	Conventionnés	T1	T2	T3	T4	T5	T6 & +
Batigère Nord-Est	4	4	0	0	4	0	0	0
CUS Habitat	66	63	8	13	18	20	7	0
DOMIAL - HFA	8	8	1	4	2	1	0	0
DOMIAL - HSA	9	9	0	2	6	0	1	0
Habitation moderne	64	64	1	15	29	12	7	0
Immobilière 3F Alsace	24	24	2	9	9	3	1	0
LOGIEST	11	11	0	1	10	0	0	0
SIBAR	75	75	0	3	39	27	6	0
Total Territoire	261	258	12	47	117	63	22	0

	T1	T2	T3	T4	T5	T6 +
SCOTERS_Strasbourg - Cronenbourg Est	4.6%	18.0%	44.8%	24.1%	8.4%	0.0%
Bas-Rhin	4.2%	16.3%	39.6%	29.9%	8.9%	1.0%

Strasbourg

	Total Logements	Logts Conventionnés	T1	T2	T3	T4	T5	T6 et Plus	Financement	Mise en service
Batigère Nord-Est										
5 RUE GRIMLING	4	4	0	0	4	0	0	0	PLUS	2005
Total	4	4	0	0	4	0	0	0		
	Total Logements	Logts Conventionnés	T1	T2	T3	T4	T5	T6 et Plus	Financement	Mise en service
CUS Habitat										
21 RUE JULES VERNE	5	5	0	1	2	1	1	0	PLUS	1999
114 ROUTE DE MITTELHAUSBERGEN	3	3	0	0	0	2	1	0	PLUS	1988
120 ROUTE DE MITTELHAUSBERGEN	1	1	0	0	1	0	0	0	PLAI	1999
120 ROUTE DE MITTELHAUSBERGEN	5	5	0	1	1	3	0	0	PLUS	1999
18 RUE JACOB MAYER	24	24	4	5	6	7	2	0	PLUS	1990
20 RUE JACOB MAYER	23	23	4	5	5	7	2	0	PLUS	1990
7 RUE DU KRONTHAL	3	0	0	0	3	0	0	0	Logement non conventionné	1995
21 RUE JULES VERNE	2	2	0	1	0	0	1	0	PLAI	1999
Total	66	63	8	13	18	20	7	0		
	Total Logements	Logts Conventionnés	T1	T2	T3	T4	T5	T6 et Plus	Financement	Mise en service
DOMIAL - HFA										
11 RUE BASTIAN	8	8	1	4	2	1	0	0	PLUS	2000
Total	8	8	1	4	2	1	0	0		
	Total Logements	Logts Conventionnés	T1	T2	T3	T4	T5	T6 et Plus	Financement	Mise en service
DOMIAL - HSA										
16 RUE BASTIAN	9	9	0	2	6	0	1	0	PLUS	2005
Total	9	9	0	2	6	0	1	0		
	Total Logements	Logts Conventionnés	T1	T2	T3	T4	T5	T6 et Plus	Financement	Mise en service
Habitation moderne										
36 RUE ST FLORENT	5	5	0	3	1	1	0	0	PLUS	2004
6 RUE DU KOCHERSBERG	5	5	0	0	2	2	1	0	PLUS	2008
29 RUE DE LA ROTONDE	6	6	0	2	4	0	0	0	PLUS	2005
11 RUE JOSEPH HOLTERBACH	15	15	0	2	7	4	2	0	PLS	2006
11 ROUTE D'OBERHAUSBERGEN	6	6	0	2	3	1	0	0	PLUS	2009
10 RUE DE STEINBOURG	17	17	1	2	8	4	2	0	PLUS	2008
1 RUE DES RENARDS	8	8	0	3	3	0	2	0	PLUS	2012
1 RUE DES RENARDS	2	2	0	1	1	0	0	0	PLAI	2012
Total	64	64	1	15	29	12	7	0		
	Total Logements	Logts Conventionnés	T1	T2	T3	T4	T5	T6 et Plus	Financement	Mise en service
Immobilière 3F Alsace										
120 ROUTE MITTELHAUSBERGEN	1	1	0	0	0	0	1	0	PLUS	2004
26A ROUTE D'OBERHAUSBERGEN	8	8	1	1	6	0	0	0	PLS	1992
7 RUE BASTIAN	8	8	1	7	0	0	0	0	PLAI	1996
102 ROUTE DE MITTELHAUSBERGEN	7	7	0	1	3	3	0	0	PLUS	2005
Total	24	24	2	9	9	3	1	0		
	Total Logements	Logts Conventionnés	T1	T2	T3	T4	T5	T6 et Plus	Financement	Mise en service
LOGIEST										
73 RUE HEIDENBERG	11	11	0	1	10	0	0	0	PLUS	1992
Total	11	11	0	1	10	0	0	0		
	Total Logements	Logts Conventionnés	T1	T2	T3	T4	T5	T6 et Plus	Financement	Mise en service
SIBAR										
2 RUE DE KLINGENTHAL	10	10	0	0	5	0	5	0	PLUS	1961
16 RUE DE KLINGENTHAL	10	10	0	0	5	5	0	0	PLUS	1962
10 RUE DE KLINGENTHAL	7	7	0	2	4	1	0	0	PLUS	2012
12 RUE DE KLINGENTHAL	8	8	0	1	5	1	1	0	PLUS	2012
4 RUE DE KLINGENTHAL	10	10	0	0	5	5	0	0	PLUS	1961
6 RUE DE KLINGENTHAL	10	10	0	0	5	5	0	0	PLUS	1976
8 RUE DE KLINGENTHAL	10	10	0	0	5	5	0	0	PLUS	1961
14 RUE DE KLINGENTHAL	10	10	0	0	5	5	0	0	PLUS	1963
Total	75	75	0	3	39	27	6	0		
Total Strasbourg	261	258	12	47	117	63	22	0		



Volume du Parc au 1er janvier 2014
2 628

Bailleur	Total	Conventionnés	T1	T2	T3	T4	T5	T6 & +
Batigère Nord-Est	280	279	0	39	134	96	11	0
CUS Habitat	2090	2090	86	224	707	730	269	74
La Strasbourgeoise Habitat	126	126	0	0	63	63	0	0
Le Nouveau Logis de l'Est	16	16	0	0	16	0	0	0
SA HLM SOMCO Groupe CIL	116	116	2	22	21	45	22	4
Total Territoire	2 628	2 627	88	285	941	934	302	78

	T1	T2	T3	T4	T5	T6 +
SCOTERS_Strasbourg - Cronenbourg Ouest	3.3%	10.8%	35.8%	35.5%	11.5%	3.0%
Bas-Rhin	4.2%	16.3%	39.6%	29.9%	8.9%	1.0%

Strasbourg

	Total Logements	Logts Conventionnés		T1	T2	T3	T4	T5	T6 et Plus		Financement	Mise en service
Batigère Nord-Est												
16 CHAMP DE MANOEUVRE	10	10		0	0	5	5	0	0		PLUS	2004
4 CHAMP DE MANOEUVRE	16	16		0	0	8	8	0	0		PLUS	2004
32 CHAMP DE MANOEUVRE	10	10		0	0	5	5	0	0		PLUS	2004
30 CHAMP DE MANOEUVRE	10	10		0	0	5	5	0	0		PLUS	2004
28 CHAMP DE MANOEUVRE	10	10		0	0	5	5	0	0		PLUS	2004
26 CHAMP DE MANOEUVRE	10	10		0	0	5	5	0	0		PLUS	2004
24 CHAMP DE MANOEUVRE	10	10		0	0	5	5	0	0		PLUS	2004
22 CHAMP DE MANOEUVRE	40	40		0	20	20	0	0	0		PLUS	2004
18 CHAMP DE MANOEUVRE	10	10		0	0	5	5	0	0		PLUS	2004
34 CHAMP DE MANOEUVRE	10	10		0	0	5	5	0	0		PLUS	2004
14 CHAMP DE MANOEUVRE	10	10		0	0	5	5	0	0		PLUS	2004
12A CHAMP DE MANOEUVRE	1	0		0	0	0	1	0	0		Logement non conventionné	2008
12 RUE CURIE	10	10		0	0	0	5	5	0		PLS	2006
10 RUE CURIE	10	10		0	0	10	0	0	0		PLS	2006
1 RUE DU CHAMP DE MANOEUVRE	16	16		0	0	8	8	0	0		PLUS	2004
2 CHAMP DE MANOEUVRE	55	55		0	19	27	8	1	0		PLUS	2004
8 CHAMP DE MANOEUVRE	16	16		0	0	8	8	0	0		PLUS	2004
8 RUE CURIE	10	10		0	0	0	5	5	0		PLS	2006
6 CHAMP DE MANOEUVRE	16	16		0	0	8	8	0	0		PLUS	2004
Total	280	279		0	39	134	96	11	0			

	Total Logements	Logts Conventionnés		T1	T2	T3	T4	T5	T6 et Plus		Financement	Mise en service
CUS Habitat												
42 RUE GALILEE	6	6		0	1	1	2	2	0		PLUS	1984
4 RUE AUGUSTIN FRESNEL	20	20		0	0	10	8	0	2		PLUS	1970
4 RUE DU LOESS	12	12		0	0	6	6	0	0		PLUS	1967
4 RUE GAY LUSSAC	22	22		0	0	8	8	4	2		PLUS	1966
4 RUE HERSCHEL	8	8		0	0	6	2	0	0		PLUS	1995
4 RUE LAVOISIER	18	18		0	0	0	9	9	0		PLUS	1970
4 RUE NEWTON	1	1		0	0	0	0	1	0		PLUS	1984
40 RUE GALILEE	1	1		0	0	0	0	1	0		PLUS	1984
39 RUE GALILEE	1	1		0	0	0	0	1	0		PLUS	1984
42 RUE AUGUSTIN FRESNEL	18	18		0	0	10	8	0	0		PLUS	1970
38 RUE BECQUEREL	12	12		0	0	7	5	0	0		PLUS	1966
43 RUE GALILEE	1	1		0	0	0	0	0	1		PLUS	1984
44 RUE AUGUSTIN FRESNEL	18	18		0	0	10	8	0	0		PLUS	1970
44 RUE GALILEE	6	6		0	1	3	2	0	0		PLUS	1984
45 A RUE GALILÉE	1	1		0	0	0	0	1	0		PLUS	2011
45 B RUE GALILÉE	1	1		0	0	0	1	0	0		PLUS	2011
41 RUE GALILEE	1	1		0	0	0	0	1	0		PLUS	1984
35 RUE BECQUEREL	10	10		0	0	5	0	1	4		PLUS	1970
31 RUE GALILEE	1	1		0	0	0	0	1	0		PLUS	1984
32 RUE AUGUSTIN FRESNEL	18	18		0	0	1	8	9	0		PLUS	1970
32 RUE DU RIETH	27	27		0	7	9	9	2	0		PLUS	2011
32 RUE GALILEE	1	1		0	0	0	0	1	0		PLUS	1984
33 RUE GALILEE	1	1		0	0	0	0	0	1		PLUS	1984
33 RUE NEEL	11	11		0	6	4	1	0	0		PLUS	2011
39 RUE BECQUEREL	10	10		0	0	5	0	1	4		PLUS	1970
34 RUE GALILEE	1	1		0	0	0	0	0	1		PLUS	1984
45 RUE GALILEE	1	1		0	0	0	0	0	1		PLUS	1994
35 RUE GALILEE	1	1		0	0	0	0	0	1		PLUS	1984
36 RUE BECQUEREL	12	12		0	0	7	5	0	0		PLUS	1966
36 RUE GALILEE	1	1		0	0	0	0	1	0		PLUS	1984
37 RUE BECQUEREL	10	10		0	0	6	4	0	0		PLUS	1970
37 RUE GALILEE	1	1		0	0	0	0	1	0		PLUS	1984
49 RUE GALILEE	8	8		0	0	6	2	0	0		PLUS	1995
38 RUE GALILEE	1	1		0	0	0	0	0	1		PLUS	1984
34 RUE BECQUEREL	12	12		0	0	7	5	0	0		PLUS	1966
8 RUE PARCELSE	15	15		0	5	6	4	0	0		PLUS	1970
7 RUE LAVOISIER	18	18		0	0	0	9	9	0		PLUS	1970
7 RUE NEWTON	1	1		0	0	0	0	0	1		PLUS	1984
7 RUE PARCELSE	10	10		0	0	6	4	0	0		PLUS	1970
8 RUE AUGUSTIN FRESNEL	18	18		0	0	9	9	0	0		PLUS	1970
8 RUE HERSCHEL	10	10		0	2	2	4	2	0		PLUS	1995
8 RUE KEPLER	61	61		0	12	13	36	0	0		PLUS	1973
46 RUE AUGUSTIN FRESNEL	18	18		0	0	10	8	0	0		PLUS	1970
8 RUE NEWTON	1	1		0	0	0	0	0	1		PLUS	1984
6 RUE PARCELSE	10	10		0	0	5	5	0	0		PLUS	1970
9 RUE DU CHAMP DE MANOEUVRE	12	12		0	0	0	6	6	0		PLUS	1967
9 RUE JEAN HENRI VIVIEN	20	20		0	0	8	12	0	0		PLUS	1967
9 RUE KEPLER	64	64		0	14	13	37	0	0		PLUS	1973
9 RUE LAVOISIER	18	18		0	0	0	9	9	0		PLUS	1970
9 RUE NEWTON	1	1		0	0	0	0	1	0		PLUS	1984
9 RUE PARCELSE	10	10		0	0	6	4	0	0		PLUS	1970
8 RUE LAVOISIER	18	18		0	0	0	9	9	0		PLUS	1970
5 RUE PARCELSE	10	10		0	0	6	4	0	0		PLUS	1970
47 RUE GALILEE	8	8		0	0	6	2	0	0		PLUS	1995
30 RUE GALILEE	1	1		0	0	0	0	1	0		PLUS	1984
5 PLACE DE HALDENBOURG	16	16		0	0	8	0	0	8		PLUS	1967
5 RUE AUGUSTIN FRESNEL	18	18		0	0	9	9	0	0		PLUS	1970
5 RUE DU CHAMP DE MANOEUVRE	12	12		0	0	7	5	0	0		PLUS	1967

5 RUE JEAN HENRI VIVIEN	14	14
7 RUE JEAN HENRI VIVIEN	14	14
5 RUE NEWTON	1	1
7 RUE DU CHAMP DE MANOEUVRE	12	12
56 RUE DU RIETH	1	1
6 RUE AUGUSTIN FRESNEL	16	16
6 RUE DU LOESS	12	12
6 RUE HERSCHEL	8	8
6 RUE LAVOISIER	18	18
6 RUE NEWTON	1	1
3 RUE NEWTON	1	1
5 RUE LAVOISIER	18	18
16 RUE DU LOESS	64	64
13 RUE DU CHAMP DE MANOEUVRE	12	12
13 RUE NEWTON	1	1
14 RUE DU LOESS	16	16
14 RUE LAVOISIER	18	18
14 RUE MARIE JEANNE DE LALANDE	38	38
14 RUE NEWTON	1	1
18 RUE NEWTON	1	1
15 RUE NEWTON	6	6
12 RUE LAVOISIER	18	18
16 RUE LAVOISIER	18	18
16 RUE MARIE JEANNE DE LALANDE	39	39
16 RUE NEWTON	1	1
31 RUE LOUIS NEEL	13	13
17 RUE NEWTON	6	6
3 RUE LAVOISIER	18	18
18 RUE LAVOISIER	18	18
15 RUE DU CHAMP DE MANOEUVRE	12	12
11 RUE AUGUSTIN FRESNEL	91	91
1 PLACE DE HALDENBOURG	16	16
1 RUE AUGUSTIN FRESNEL	36	36
1 RUE D'ALEMBERT	18	18
1 RUE DU CHAMP DE MANOEUVRE	12	12
1 RUE GAY LUSSAC	22	22
1 RUE HERSCHEL	18	18
1 RUE LAVOISIER	36	36
12 RUE NEWTON	1	1
10 RUE PARACELSE	10	10
12 RUE MARIE JEANNE DE LALANDE	39	39
11 RUE DU CHAMP DE MANOEUVRE	12	12
11 RUE NEWTON	1	1
11 RUE PARACELSE	10	10
12 RUE AUGUSTIN FRESNEL	18	18
12 RUE HERSCHEL	10	10
12 RUE KEPLER	63	63
18 RUE DU LOESS	16	16
10 RUE NEWTON	1	1
28 RUE GALILEE	1	1
24 RUE NEWTON	1	1
19 RUE NEWTON	7	7
25 RUE KEPLER	63	63
17 RUE DU CHAMP DE MANOEUVRE	12	12
26 RUE GALILEE	1	1
26 RUE NEWTON	6	6
24 RUE AUGUSTIN FRESNEL	18	18
28 RUE AUGUSTIN FRESNEL	18	18
25 RUE GALILEE	1	1
29 RUE GALILEE	1	1
3 PLACE DE HALDENBOURG	64	64
3 RUE AUGUSTIN FRESNEL	36	36
3 RUE D'ALEMBERT	22	22
3 RUE DU CHAMP DE MANOEUVRE	12	12
3 RUE HERSCHEL	8	8
27 RUE GALILEE	1	1
2 RUE HERSCHEL	1	1
195 ROUTE DE MITTELHAUSBERGEN	4	4
2 RUE D'ALEMBERT	22	22
26 RUE AUGUSTIN FRESNEL	18	18
2 RUE GAY LUSSAC	22	22
23 RUE GALILEE	1	1
2 RUE LAVOISIER	36	36
2 RUE NEWTON	2	2
20 RUE AUGUSTIN FRESNEL	18	18
222 ROUTE DE MITTELHAUSBERGEN	14	14
2 RUE DU LOESS	12	12
224 ROUTE DE MITTELHAUSBERGEN	14	14
20 RUE PARACELSE	10	10
220 ROUTE DE MITTELHAUSBERGEN	20	20
22 RUE PARACELSE	10	10
22 RUE NEWTON	1	1
22 RUE AUGUSTIN FRESNEL	18	18
21 RUE LAVOISIER	105	105

Total	2090	2090
Total Logements		Logts Conventionnés

0	0	2	12	0	0
0	0	8	6	0	0
0	0	0	0	0	1
0	0	0	6	6	0
0	0	0	1	0	0
0	0	7	9	0	0
0	0	6	6	0	0
0	0	6	2	0	0
0	0	0	9	9	0
0	0	0	0	0	1
0	0	0	0	1	0
0	0	0	9	9	0
0	48	16	0	0	0
0	0	1	5	6	0
0	0	0	0	0	1
0	0	8	0	0	8
0	0	0	10	8	0
1	7	7	14	7	2
0	0	0	0	1	0
0	0	0	0	1	0
0	1	3	2	0	0
0	0	0	10	8	0
0	0	0	10	8	0
1	7	7	15	8	1
0	0	0	0	0	1
0	2	6	3	2	0
0	0	1	3	2	0
0	0	0	9	9	0
0	0	0	10	8	0
0	0	1	5	6	0
30	5	56	0	0	0
0	0	8	0	0	8
0	0	18	18	0	0
0	0	7	8	3	0
0	0	7	5	0	0
0	0	8	8	4	2
0	2	8	6	2	0
0	0	0	18	18	0
0	0	0	0	0	1
0	0	5	5	0	0
0	8	7	17	7	0
0	0	0	6	6	0
0	0	0	0	0	1
0	0	6	4	0	0
0	0	9	9	0	0
0	2	2	4	2	0
0	12	13	37	0	1
0	0	8	0	0	8
0	0	0	0	0	1
0	0	0	0	1	0
0	0	0	0	1	0
1	1	1	2	2	0
23	16	24	0	0	0
0	0	1	5	6	0
0	0	0	0	0	1
0	1	3	2	0	0
0	0	10	8	0	0
0	0	10	8	0	0
0	0	0	0	1	0
0	0	0	0	1	0
0	48	16	0	0	0
0	0	19	17	0	0
0	0	8	8	4	2
0	0	10	8	0	0
0	0	8	8	4	2
0	0	0	0	0	1
0	0	0	19	17	0
0	0	0	0	1	1
0	0	1	8	9	0
0	0	8	6	0	0
0	0	6	6	0	0
0	0	2	12	0	0
0	0	6	4	0	0
0	0	8	12	0	0
0	0	6	4	0	0
0	0	0	0	1	0
0	0	10	8	0	0
30	15	60	0	0	0

86	224	707	730	269	74
T1	T2	T3	T4	T5	T6 et Plus

PLUS	1967
PLUS	1967
PLUS	1984
PLUS	1967
PLUS	1984
PLUS	1970
PLUS	1967
PLUS	1995
PLUS	1970
PLUS	1984
PLUS	1984
PLUS	1970
PLUS	1967
PLUS	1984
PLUS	1984
PLUS	1970
PLUS	1967
PLUS	1970
PLUS	1970
PLUS	1973
PLUS	1984
PLUS	1984
PLUS	1984
PLUS	1984
PLUS	1970
PLUS	1970
PLUS	1970
PLUS	1967
PLUS	1970
PLUS	1967
PLUS	1970
PLUS	1966
PLUS	1967
PLUS	1966
PLUS	1995
PLUS	1970
PLUS	1984
PLUS	1970
PLUS	1970
PLUS	1973
PLUS	1967
PLUS	1984
PLUS	1970
PLUS	1970
PLUS	1970
PLUS	1967
PLUS	1984
PLUS	1984
PLUS	1967
PLUS	1970
PLUS	1966
PLUS	1967
PLUS	1995
PLUS	1984
PLUS	1995
PLUS	2005
PLUS	1966
PLUS	1970
PLUS	1966
PLUS	1995
PLUS	1970
PLUS	1984
PLUS	1970
PLUS	1967
PLUS	1967
PLUS	1967
PLUS	1970
PLUS	1967
PLUS	1984
PLUS	1970
PLUS	1970

Financement	Mise en service
-------------	-----------------

La Strasbourgeoise Habitat

128 ROUTE OBERHAUSBERGEN	9	9
31 RUE DE STUTZHEIM	8	8
29 RUE DU STUTZHEIM	1	1
26 RUE DE STUTZHEIM	8	8

0	0	4	5	0	0
0	0	4	4	0	0
0	0	0	1	0	0
0	0	4	4	0	0

PLUS	1964
PLUS	1964
PLUS	1964
PLUS	1964

22 RUE DE STUTZHEIM	8	8
132 ROUTE OBERHAUSBERGEN	10	10
130 ROUTE OBERHAUSBERGEN	10	10
24 RUE DE STUTZHEIM	8	8
29 RUE DE STUTZHEIM	7	7
126 ROUTE OBERHAUSBERGEN	10	10
124 ROUTE OBERHAUSBERGEN	10	10
122 ROUTE OBERHAUSBERGEN	10	10
116 ROUTTE D'OBERHAUSBERGEN	1	1
120 ROUTE D'OBERHAUSBERGEN	10	10
128 ROUTE D'OBERHAUSBERGEN	1	1
118 ROUTE OBERHAUSBERGEN	8	8
116 ROUTTE D'OBERHAUSBERGEN	7	7

Total **126** **126**

Total **Logts**
Logements **Conventionnés**

0	0	4	4	0	0
0	0	5	5	0	0
0	0	5	5	0	0
0	0	4	4	0	0
0	0	4	3	0	0
0	0	5	5	0	0
0	0	5	5	0	0
0	0	5	5	0	0
0	0	1	0	0	0
0	0	5	5	0	0
0	0	1	0	0	0
0	0	4	4	0	0
0	0	3	4	0	0

0 **0** **63** **63** **0** **0**

T1 **T2** **T3** **T4** **T5** **T6 et Plus**

PLUS	1964
PLUS	1964
PLUS	1964
PLUS	1964
PLUS	1964
PLUS	1964
PLUS	1964
PLUS	1964
PLUS	1964
PLUS	1964
PLUS	1964
PLUS	1964
PLUS	1964
PLUS	1964

Financement **Mise en service**

Le Nouveau Logis de l'Est

11 RUE DE STUTZHEIM	8	8
13 RUE DE STUTZHEIM	8	8

Total **16** **16**

Total **Logts**
Logements **Conventionnés**

0	0	8	0	0	0
0	0	8	0	0	0

0 **0** **16** **0** **0** **0**

T1 **T2** **T3** **T4** **T5** **T6 et Plus**

PLUS	1986
PLUS	1986

Financement **Mise en service**

SA HLM SOMCO Groupe CIL

24 RUE KEPLER	39	39
20 RUE KEPLER	38	38
22 RUE KEPLER	39	39

Total **116** **116**

1	7	7	15	8	1
1	7	7	14	7	2
0	8	7	16	7	1

2 **22** **21** **45** **22** **4**

PLUS	1973
PLUS	1973
PLUS	1973

Total Strasbourg

2628 **2627**

88 **285** **941** **934** **302** **78**

Total SCOTERS_Strasbourg - Cronenbourg Ouest

2628 **2627**

88 **285** **941** **934** **302** **78**



Volume du Parc au 1er janvier 2014

1 463

Bailleur	Total	Conventionnés	T1	T2	T3	T4	T5	T6 & +
CUS Habitat	1167	1167	15	129	323	522	144	34
Habitation moderne	117	117	67	21	12	15	2	0
Immobilière 3F Alsace	9	9	0	0	9	0	0	0
Le Nouveau Logis de l'Est	62	62	0	13	9	25	15	0
SIBAR	108	108	19	17	42	19	11	0
Total Territoire	1 463	1 463	101	180	395	581	172	34

	T1	T2	T3	T4	T5	T6 +
SCOTERS_Strasbourg - Elsau	6.9%	12.3%	27.0%	39.7%	11.8%	2.3%
Bas-Rhin	4.2%	16.3%	39.6%	29.9%	8.9%	1.0%

Strasbourg

	Total Logements	Logts Conventionnés		T1	T2	T3	T4	T5	T6 et Plus		Financement	Mise en service
CUS Habitat												
40 RUE MATHIAS GRUNEWALD	63	63		0	12	13	38	0	0		PLUS	1974
64 RUE MARTIN SCHONGAUER	16	16		0	0	0	8	8	0		PLUS	1974
62 RUE MARTIN SCHONGAUER	16	16		0	0	0	8	8	0		PLUS	1971
60 RUE MARTIN SCHONGAUER	16	16		0	0	0	8	8	0		PLUS	1974
6 RUE JEAN MARTIN WEIS	60	60		0	12	11	37	0	0		PLUS	1974
5 RUE DURER	10	10		0	0	5	5	0	0		PLUS	1974
34 RUE MATHIAS GRUNEWALD	24	24		0	4	4	11	5	0		PLUS	1971
41 RUE MARTIN SCHONGAUER	20	20		0	1	10	9	0	0		PLUS	1974
39 RUE MARTIN SCHONGAUER	20	20		0	1	10	9	0	0		PLUS	1974
37 RUE MARTIN SCHONGAUER	20	20		0	1	10	9	0	0		PLUS	1974
35 RUE MARTIN SCHONGAUER	20	20		0	1	10	9	0	0		PLUS	1974
66 RUE MARTIN SCHONGAUER	16	16		0	0	0	8	8	0		PLUS	1974
8 RUE JEAN MARTIN WEIS	14	14		0	0	0	7	7	0		PLUS	1974
43 RUE MATHIAS GRUNEWALD	63	63		0	12	12	39	0	0		PLUS	1974
68 RUE MARTIN SCHONGAUER	16	16		0	0	0	8	8	0		PLUS	1974
7 RUE CRANACH	10	10		0	0	0	0	5	5		PLUS	1974
7 RUE DURER	10	10		0	0	5	5	0	0		PLUS	1974
70 RUE MARTIN SCHONGAUER	16	16		0	0	0	8	8	0		PLUS	1974
74 RUE MARTIN SCHONGAUER	9	9		0	0	0	0	0	9		PLUS	1974
33 RUE MARTIN SCHONGAUER	20	20		0	1	10	9	0	0		PLUS	1974
8 RUE CRANACH	10	10		0	0	5	5	0	0		PLUS	1974
29 RUE MARTIN SCHONGAUER	20	20		0	0	11	9	0	0		PLUS	1974
80 RUE MARTIN SCHONGAUER	24	24		0	4	4	11	5	0		PLUS	1971
9 RUE CRANACH	10	10		0	0	0	0	5	5		PLUS	1974
9 RUE JEAN MARTIN WEIS	14	14		0	0	0	7	7	0		PLUS	1974
90 RUE MARTIN SCHONGAUER	24	24		0	4	4	11	5	0		PLUS	1974
91 RUE DE L'UNTERELSAU	10	10		0	3	4	2	1	0		PLUS	2008
76 RUE MARTIN SCHONGAUER	10	10		0	0	0	0	0	10		PLUS	1974
16 RUE DURER	10	10		0	0	0	5	5	0		PLUS	1974
10 RUE CRANACH	10	10		0	0	5	5	0	0		PLUS	1974
10 RUE JEAN MARTIN WEIS	14	14		0	0	0	7	7	0		PLUS	1974
11 RUE CRANACH	10	10		0	0	0	0	5	5		PLUS	1974
11 RUE DURER	16	16		0	0	8	8	0	0		PLUS	1974
11 RUE JEAN MARTIN WEIS	14	14		0	0	0	7	7	0		PLUS	1974
12 RUE CRANACH	10	10		0	0	5	5	0	0		PLUS	1974
12 RUE DURER	10	10		0	0	0	5	5	0		PLUS	1974
12 RUE JEAN MARTIN WEIS	14	14		0	0	0	7	7	0		PLUS	1974
13 RUE DURER	16	16		0	0	8	8	0	0		PLUS	1974
30 AVENUE JEAN BAPTISTE PIGALLE	64	64		0	13	13	38	0	0		PLUS	1974
15 RUE DURER	16	16		0	0	8	8	0	0		PLUS	1974
32 RUE MATHIAS GRUNEWALD	24	24		0	4	4	11	5	0		PLUS	1971
2 RUE MATHIAS GRUNEWALD	108	108		15	45	39	9	0	0		PLUS	1974
20 RUE CRANACH	16	16		0	0	8	8	0	0		PLUS	1974
26 RUE MATHIAS GRUNEWALD	18	18		0	0	9	9	0	0		PLUS	1974
14 RUE DURER	10	10		0	0	0	5	5	0		PLUS	1974
30 RUE MATHIAS GRUNEWALD	24	24		0	4	4	11	5	0		PLUS	1971
27 RUE MARTIN SCHONGAUER	20	20		0	0	11	9	0	0		PLUS	1974
3 RUE DURER	10	10		0	0	5	5	0	0		PLUS	1974
25 RUE MARTIN SCHONGAUER	20	20		0	1	10	9	0	0		PLUS	1974
24 RUE MATHIAS GRUNEWALD	18	18		0	0	9	9	0	0		PLUS	1974
24 RUE CRANACH	16	16		0	0	8	8	0	0		PLUS	1974
23 RUE MARTIN SCHONGAUER	20	20		0	1	10	9	0	0		PLUS	1974
22 RUE MATHIAS GRUNEWALD	18	18		0	0	9	9	0	0		PLUS	1974
22 RUE CRANACH	16	16		0	0	8	8	0	0		PLUS	1974
21 RUE MARTIN SCHONGAUER	20	20		0	1	10	9	0	0		PLUS	1974
20 RUE DURER	24	24		0	4	4	11	5	0		PLUS	1974
Total	1167	1167		15	129	323	522	144	34			
	Total Logements	Logts Conventionnés		T1	T2	T3	T4	T5	T6 et Plus		Financement	Mise en service

Habitation moderne												
17 PLACE NICOLAS POUSSIN	20	20		0	9	3	8	0	0		PLUS	2008
18 PLACE NICOLAS POUSSIN	11	11		0	3	4	3	1	0		PLUS	2008
19 PLACE NICOLAS POUSSIN	11	11		0	3	3	4	1	0		PLUS	2008
87 RUE MARTIN SCHONGAUER	75	75		67	6	2	0	0	0		PLUS	2008
Total	117	117		67	21	12	15	2	0			

	Total Logements	Logts Conventionnés		T1	T2	T3	T4	T5	T6 et Plus		Financement	Mise en service
--	--------------------	------------------------	--	----	----	----	----	----	------------	--	-------------	-----------------

Immobilière 3F Alsace												
44 RUE DE L'UNTERELSAU	9	9		0	0	9	0	0	0		PLS	1993
Total	9	9		0	0	9	0	0	0			

	Total Logements	Logts Conventionnés		T1	T2	T3	T4	T5	T6 et Plus		Financement	Mise en service
--	--------------------	------------------------	--	----	----	----	----	----	------------	--	-------------	-----------------

Le Nouveau Logis de l'Est												
8 RUE WATTEAU	6	6		0	6	0	0	0	0		PLUS	1981
4 RUE WATTEAU	8	8		0	0	8	0	0	0		PLUS	1981
4 PLACE NICOLAS POUSSIN	6	6		0	0	0	2	4	0		PLUS	1981

2 RUE WATTEAU	8	8
6 RUE WATTEAU	7	7
12 RUE WATTEAU	7	7
10 RUE WATTEAU	6	6
1 PLACE NICOLAS POUSSIN	8	8
2 PLACE NICOLAS POUSSIN	6	6

Total6262

TotalLogts
LogementsConventionnés

0	0	0	4	4	0
0	0	0	7	0	0
0	0	0	4	3	0
0	3	0	3	0	0
0	4	1	3	0	0
0	0	0	2	4	0

013925150

T1T2T3T4T5T6 et Plus

PLUS	1981
PLUS	1981
PLUS	1981
PLUS	1981
PLUS	1981
PLUS	1981

FinancementMise en service

SIBAR

2 RUE JEAN JACQUES WALTZ	32	32
12 RUE REMBRANDT	28	28
10 RUE REMBRANDT	28	28
8 RUE REMBRANDT	20	20

Total108108

TotalStrasbourg14631463

TotalSCOTERS_Strasbourg - Elsau14631463

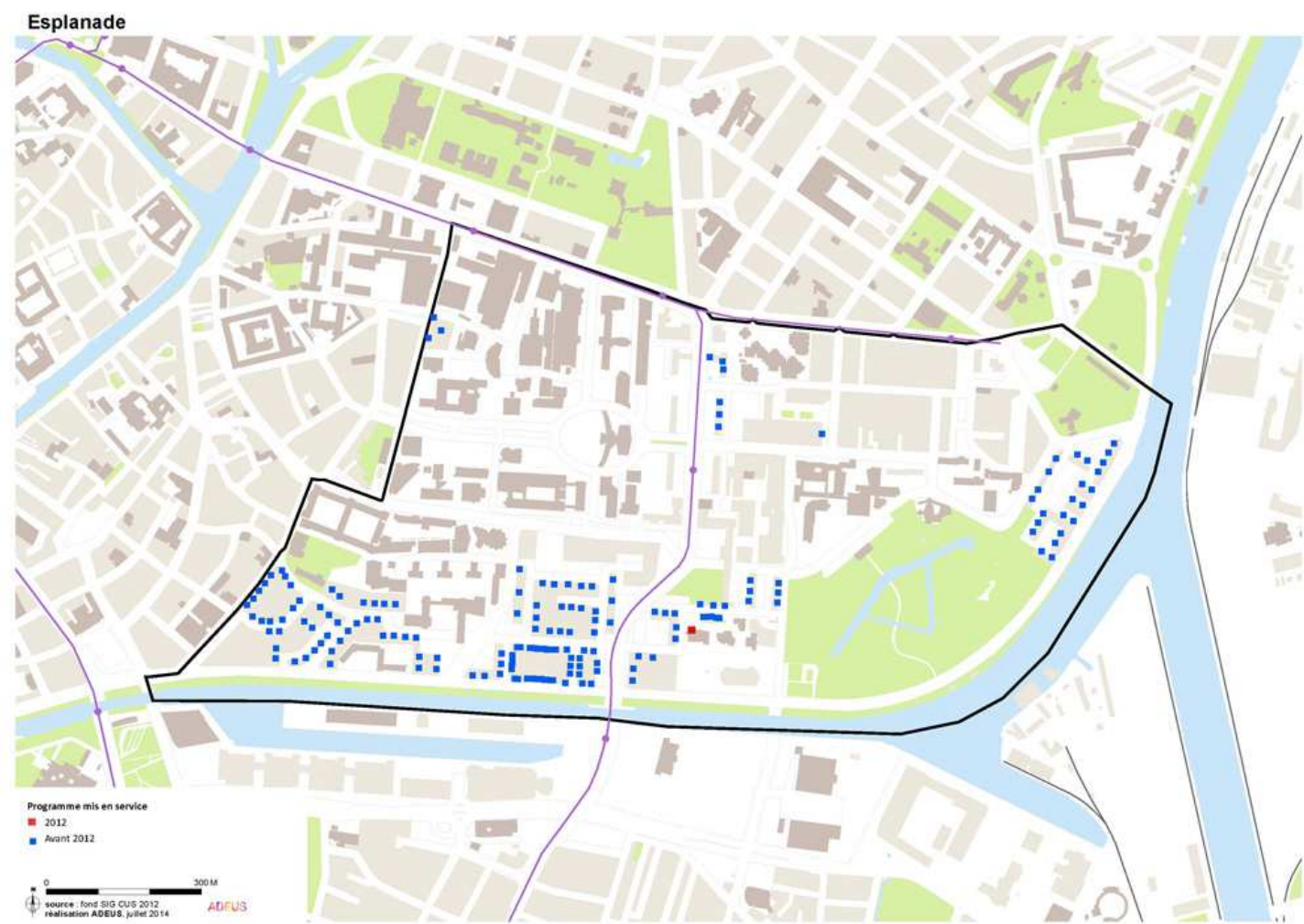
2	4	8	11	7	0
9	5	14	0	0	0
8	4	16	0	0	0
0	4	4	8	4	0

19174219110

10118039558117234

10118039558117234

PLUS	1989
PLUS	1984
PLUS	1983
PLUS	1983



Volume du Parc au 1er janvier 2014

2 072

Bailleur	Total	Conventionnés	T1	T2	T3	T4	T5	T6 & +
CUS Habitat	1637	1637	4	170	741	580	129	13
Habitation moderne	128	128	0	14	88	26	0	0
Immobilière 3F Alsace	213	213	43	29	49	78	14	0
SA HLM SOMCO Groupe CIL	5	5	1	0	0	2	2	0
SIBAR	69	69	0	8	17	25	18	1
SNI EAM	20	20	0	4	2	4	4	6
Total Territoire	2 072	2 072	48	225	897	715	167	20

	T1	T2	T3	T4	T5	T6 +
SCOTERS_Strasbourg - Esplanade	2.3%	10.9%	43.3%	34.5%	8.1%	1.0%
Bas-Rhin	4.2%	16.3%	39.6%	29.9%	8.9%	1.0%

Strasbourg

	Total Logements	Logts Conventionnés		T1	T2	T3	T4	T5	T6 et Plus		Financement	Mise en service
CUS Habitat												
50 RUE DU JURA	1	1		0	0	0	1	0	0		PLUS	1933
5 RUE D ANNECY	1	1		0	0	1	0	0	0		PLUS	1933
43 QUAI DES ALPES	8	8		0	1	7	0	0	0		PLUS	1933
42 QUAI DES ALPES	1	1		0	0	0	1	0	0		PLUS	1933
44 QUAI DES ALPES	8	8		0	1	7	0	0	0		PLUS	1933
45 QUAI DES ALPES	8	8		0	1	3	4	0	0		PLUS	1933
46 RUE DU JURA	1	1		0	0	0	1	0	0		PLUS	1933
48 RUE DU JURA	1	1		0	0	0	1	0	0		PLUS	1933
5 RUE DE CHAMONIX	8	8		0	0	8	0	0	0		PLUS	1933
5 RUE DE NEUCHATEL	24	24		1	7	8	8	0	0		PLUS	1953
5 RUE DE PALERME	16	16		0	0	0	8	8	0		PLUS	1965
41 QUAI DES ALPES	1	1		0	0	0	1	0	0		PLUS	1933
5 RUE TARADE	18	18		0	1	8	1	8	0		PLUS	1953
4 RUE DE GRENOBLE	7	7		0	0	7	0	0	0		PLUS	1933
52 RUE DU JURA	1	1		0	0	0	1	0	0		PLUS	1933
54 RUE DU JURA	1	1		0	0	1	0	0	0		PLUS	1933
5 RUE DU MONT BLANC	14	14		0	0	0	0	14	0		PLUS	1953
39 QUAI DES ALPES	1	1		0	0	1	0	0	0		PLUS	1933
3 RUE DU MONT BLANC	14	14		0	0	1	13	0	0		PLUS	1953
31 QUAI DES ALPES	1	1		0	0	0	1	0	0		PLUS	1933
32 QUAI DES ALPES	1	1		0	0	0	1	0	0		PLUS	1933
33 QUAI DES ALPES	1	1		0	0	0	1	0	0		PLUS	1973
34 QUAI DES ALPES	1	1		0	0	0	1	0	0		PLUS	1933
35 QUAI DES ALPES	1	1		0	0	1	0	0	0		PLUS	1933
36 QUAI DES ALPES	1	1		0	0	1	0	0	0		PLUS	1933
4 RUE DE NICOSIE	14	14		0	0	0	7	7	0		PLUS	1965
38 QUAI DES ALPES	1	1		0	0	1	0	0	0		PLUS	1933
40 QUAI DES ALPES	1	1		0	0	1	0	0	0		PLUS	1933
4 RUE D ANKARA	16	16		0	0	8	8	0	0		PLUS	1965
4 RUE D ANNECY	12	12		0	0	6	6	0	0		PLUS	1959
4 RUE D ISTANBUL	16	16		0	0	8	8	0	0		PLUS	1965
4 RUE DE CHAMONIX	8	8		0	0	8	0	0	0		PLUS	1933
6 RUE DE CHAMONIX	8	8		0	0	8	0	0	0		PLUS	1933
4 RUE DE NEUCHATEL	11	11		1	2	4	4	0	0		PLUS	1953
56 RUE DU JURA	1	1		0	0	1	0	0	0		PLUS	1933
4 RUE DU MONT BLANC	7	7		0	1	6	0	0	0		PLUS	1953
37 QUAI DES ALPES	1	1		0	0	1	0	0	0		PLUS	1933
9 QUAI DU GENERAL KOENIG	10	10		0	0	5	5	0	0		PLUS	1953
6 RUE D'ANKARA	16	16		0	0	8	8	0	0		PLUS	1965
7 RUE TARADE	20	20		0	0	0	16	4	0		PLUS	1953
72 RUE DU JURA	8	8		0	1	7	0	0	0		PLUS	1933
74 RUE DU JURA	8	8		0	1	3	4	0	0		PLUS	1933
8 QUAI DU GENERAL KOENIG	10	10		0	0	5	5	0	0		PLUS	1953
8 RUE DE MILAN	20	20		0	0	10	10	0	0		PLUS	1965
8 RUE DE NEUCHATEL	8	8		0	0	4	4	0	0		PLUS	1953
7 RUE DU JURA	20	20		0	1	13	6	0	0		PLUS	1933
8 RUE DU MONT BLANC	8	8		0	0	8	0	0	0		PLUS	1953
7 RUE DE PALERME	64	64		0	48	16	0	0	0		PLUS	1965
9 RUE D'ANNECY	1	1		0	0	1	0	0	0		PLUS	1933
9 RUE DE NEUCHATEL	9	9		0	0	5	4	0	0		PLUS	1953
9 RUE DE PALERME	16	16		0	0	0	8	8	0		PLUS	1965
9 RUE DU JURA	12	12		0	0	6	6	0	0		PLUS	1953
9 RUE TARADE	20	20		0	0	0	16	4	0		PLUS	1953
17 RUE DE MILAN	64	64		0	48	16	0	0	0		PLUS	1965
3 RUE DE CHAMONIX	8	8		0	0	8	0	0	0		PLUS	1933
8 RUE DU JURA	8	8		0	0	4	4	0	0		PLUS	1953
62 RUE DU JURA	1	1		0	0	1	0	0	0		PLUS	1933
58 RUE DU JURA	1	1		0	0	1	0	0	0		PLUS	1933
59 RUE DU JURA	16	16		0	0	9	7	0	0		PLUS	1965
6 RUE D'ANNECY	12	12		0	0	6	6	0	0		PLUS	1959
6 RUE DE MILAN	20	20		0	0	0	10	10	0		PLUS	1965
6 RUE DE NEUCHATEL	8	8		0	0	4	4	0	0		PLUS	1953
6 RUE D'ISTANBUL	16	16		0	0	8	8	0	0		PLUS	1965
6 RUE DU JURA	24	24		0	7	1	14	2	0		PLUS	1933
7 RUE DU MONT BLANC	14	14		0	0	0	0	14	0		PLUS	1953
61 RUE DU JURA	22	22		0	0	8	14	0	0		PLUS	1965
57 RUE DU JURA	16	16		0	0	2	14	0	0		PLUS	1965
63 RUE DU JURA	12	12		0	0	7	5	0	0		PLUS	1965
64 RUE DU JURA	1	1		0	0	1	0	0	0		PLUS	1933
65 RUE DU JURA	12	12		0	0	7	5	0	0		PLUS	1965
66 RUE DU JURA	1	1		0	0	0	1	0	0		PLUS	1933
67 RUE DU JURA	12	12		0	0	7	5	0	0		PLUS	1965
68 RUE DU JURA	1	1		0	0	0	1	0	0		PLUS	1933
7 RUE D'ANNECY	1	1		0	0	1	0	0	0		PLUS	1933
6 RUE DU MONT BLANC	7	7		0	0	7	0	0	0		PLUS	1953
16 RUE D ISTANBUL	29	29		0	9	0	18	2	0		PLUS	1965
14 RUE DU JURA	14	14		0	0	14	0	0	0		PLUS	1953
15 QUAI DES ALPES	12	12		1	3	7	1	0	0		PLUS	1953
15 QUAI DES BELGES	8	8		0	0	4	4	0	0		PLUS	1953
15 RUE DE MILAN	16	16		0	0	0	8	8	0		PLUS	1965
15 RUE D'ISTANBUL	1	1		0	0	0	0	0	1		PLUS	1986
15 RUE DU JURA	14	14		0	0	8	6	0	0		PLUS	1953
18 RUE DE MILAN	12	12		0	0	6	6	0	0		PLUS	1965

13 AVENUE DU GAL DE GAULLE	33	33	6	0	14	0	13	0	PLS	1993
11 AVENUE DU GAL DE GAULLE	47	47	7	27	13	0	0	0	PLS	1993
Total	213	213	43	29	49	78	14	0		
	Total Logements	Logts Conventionnés	T1	T2	T3	T4	T5	T6 et Plus	Financement	Mise en service

SA HLM SOMCO Groupe CIL

20 RUE D'OSLO	3	3	1	0	0	1	1	0	PLUS	2010
20 RUE D'OSLO	2	2	0	0	0	1	1	0	PLS	2010
Total	5	5	1	0	0	2	2	0		
	Total Logements	Logts Conventionnés	T1	T2	T3	T4	T5	T6 et Plus	Financement	Mise en service

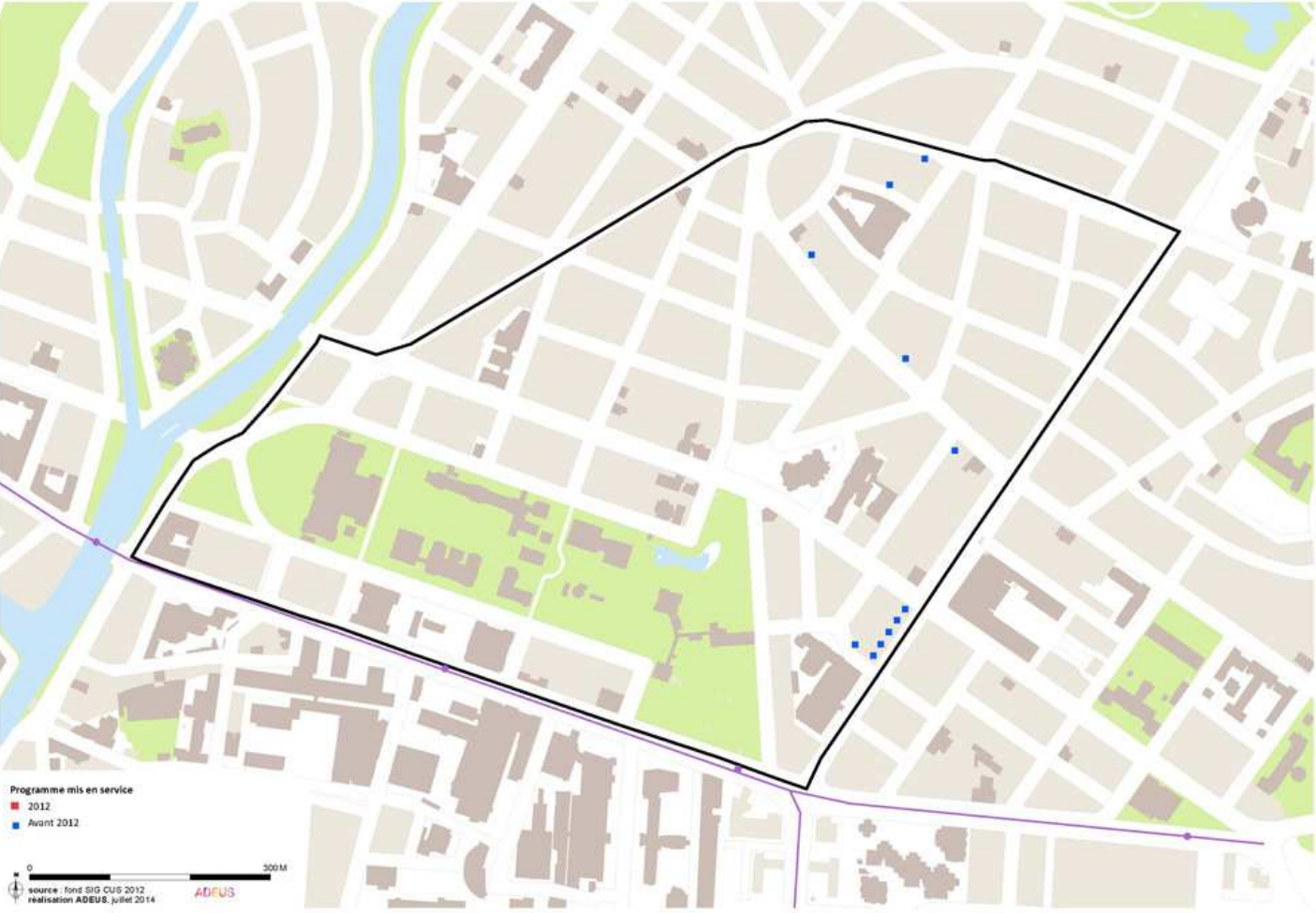
SIBAR

25 RUE DE NICOSIE	16	16	0	4	8	4	0	0	PLUS	2012
27 RUE DE NICOSIE	17	17	0	4	8	4	1	0	PLUS	2012
46 QUAI DES ALPES	8	8	0	0	0	4	4	0	PLUS	1957
47 QUAI DES ALPES	8	8	0	0	0	4	4	0	PLUS	1957
48 QUAI DES ALPES	10	10	0	0	1	4	4	1	PLUS	1954
49 QUAI DES ALPES	10	10	0	0	0	5	5	0	PLUS	1954
Total	69	69	0	8	17	25	18	1		
	Total Logements	Logts Conventionnés	T1	T2	T3	T4	T5	T6 et Plus	Financement	Mise en service

SNI EAM

16 RUE DU GENERAL ZIMMER	8	8	0	0	2	4	2	0	PLUS	1983
18 RUE DU GENERAL ZIMMER	6	6	0	2	0	0	1	3	PLUS	1983
14 RUE DU GENERAL ZIMMER	6	6	0	2	0	0	1	3	PLUS	1983
Total	20	20	0	4	2	4	4	6		
Total Strasbourg	2072	2072	48	225	897	715	167	20		
Total SCOTERS_Strasbourg - Esplanade	2072	2072	48	225	897	715	167	20		

Forêt Noire



Volume du Parc au 1er janvier 2014

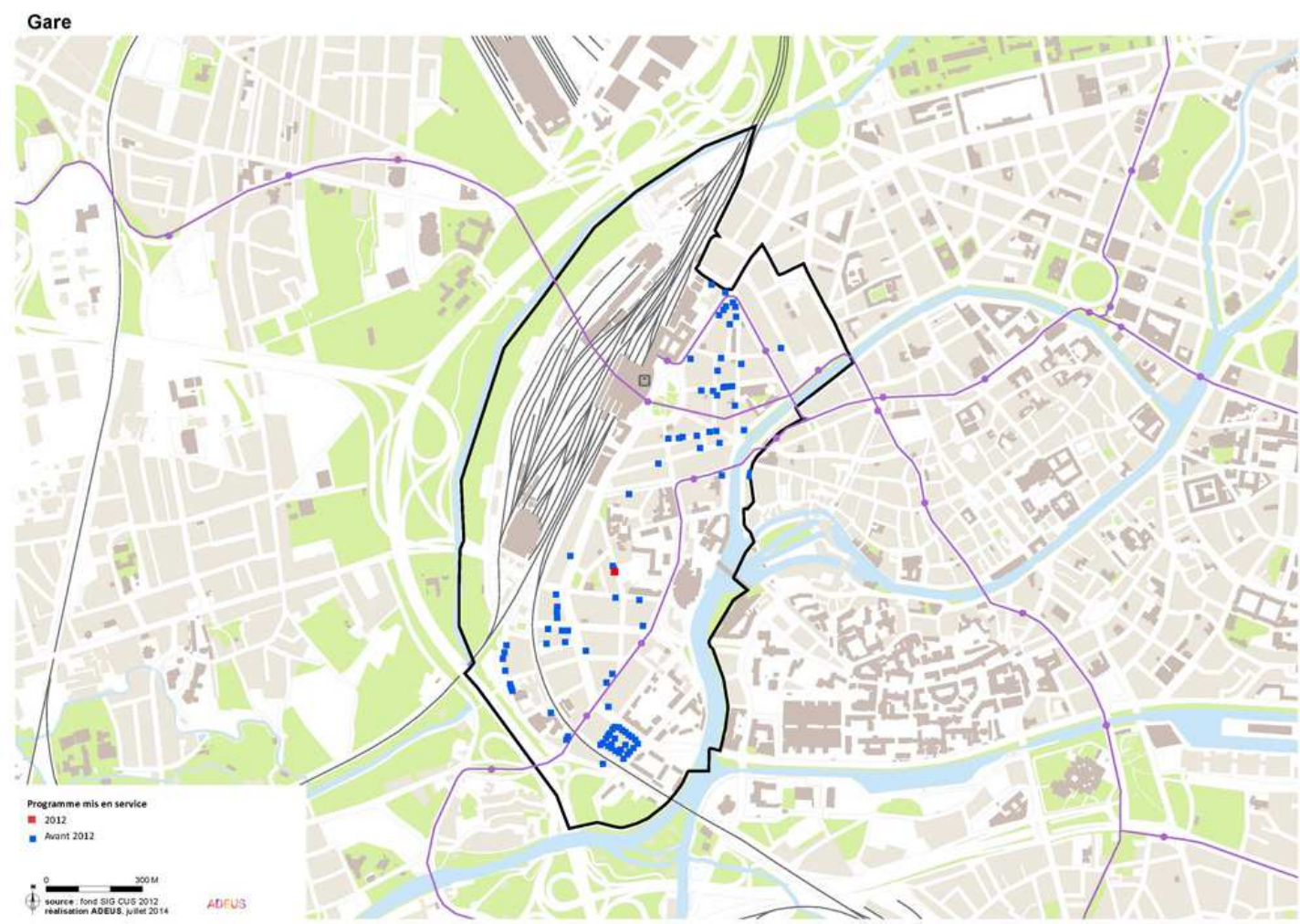
141

Bailleur	Total	Conventionnés	T1	T2	T3	T4	T5	T6 & +
Batigère Nord-Est	27	27	0	2	3	22	0	0
CUS Habitat	14	14	0	0	5	8	1	0
Habitation moderne	94	94	1	12	61	19	1	0
Immobilière 3F Alsace	6	6	0	0	6	0	0	0
Total Territoire	141	141	1	14	75	49	2	0

	T1	T2	T3	T4	T5	T6 +
SCOTERS_Strasbourg - Forêt Noire	0.7%	9.9%	53.2%	34.8%	1.4%	0.0%
Bas-Rhin	4.2%	16.3%	39.6%	29.9%	8.9%	1.0%

Strasbourg

	Total Logements	Logts Conventionnés	T1	T2	T3	T4	T5	T6 et Plus	Financement	Mise en service
Batigère Nord-Est										
27 BOULEVARD D'ANVERS	10	10	0	2	0	8	0	0	PLUS	2003
9 BOULEVARD D'ANVERS	17	17	0	0	3	14	0	0	PLS	2003
Total	27	27	0	2	3	22	0	0		
	Total Logements	Logts Conventionnés	T1	T2	T3	T4	T5	T6 et Plus	Financement	Mise en service
CUS Habitat										
9 RUE VICTOR NESSLER	14	14	0	0	5	8	1	0	PLS	2001
Total	14	14	0	0	5	8	1	0		
	Total Logements	Logts Conventionnés	T1	T2	T3	T4	T5	T6 et Plus	Financement	Mise en service
Habitation moderne										
19 BOULEVARD LEBLOIS	13	13	0	1	0	12	0	0	PLUS	2008
20 RUE DE L'ARGONNE	13	13	1	3	7	1	1	0	PLUS	2005
17 BOULEVARD LEBLOIS	14	14	0	0	14	0	0	0	PLUS	2008
15 BOULEVARD LEBLOIS	14	14	0	0	14	0	0	0	PLUS	2008
13 RUE SCHOCH	13	13	0	7	6	0	0	0	PLUS	2008
13 BOULEVARD LEBLOIS	14	14	0	0	14	0	0	0	PLUS	2008
11 BOULEVARD LEBLOIS	13	13	0	1	6	6	0	0	PLUS	2008
Total	94	94	1	12	61	19	1	0		
	Total Logements	Logts Conventionnés	T1	T2	T3	T4	T5	T6 et Plus	Financement	Mise en service
Immobilière 3F Alsace										
14 A RUE MASSENET	6	6	0	0	6	0	0	0	PLUS	2000
Total	6	6	0	0	6	0	0	0		
Total Strasbourg	141	141	1	14	75	49	2	0		
Total SCOTERS_Strasbourg - Forêt Noire	141	141	1	14	75	49	2	0		



Volume du Parc au 1er janvier 2014

1 365

Bailleur	Total	Conventionnés	T1	T2	T3	T4	T5	T6 & +
Batigère Nord-Est	162	116	14	61	39	34	9	5
CUS Habitat	248	238	6	66	104	49	14	9
DOMIAL - HSA	145	121	13	63	36	21	10	2
Foncière Logement	19	19	0	5	14	0	0	0
Habitat de l'Ill	17	16	1	4	11	1	0	0
Habitation moderne	46	46	7	11	14	9	5	0
ICF Nord-Est SAHLM	18	0	1	0	1	1	8	7
Immobilière 3F Alsace	197	167	11	68	75	36	7	0
Le Nouveau Logis de l'Est	43	43	21	8	9	4	0	1
LOGIEST	9	9	1	8	0	0	0	0
Opus 67	23	23	0	22	1	0	0	0
SOCOLOPO Hlm	438	438	137	190	106	5	0	0
Total Territoire	1 365	1 236	212	506	410	160	53	24

	T1	T2	T3	T4	T5	T6 +
SCOTERS_Strasbourg - Gare	15.5%	37.1%	30.0%	11.7%	3.9%	1.8%
Bas-Rhin	4.2%	16.3%	39.6%	29.9%	8.9%	1.0%

Strasbourg

	Total Logements	Logts Conventionnés		T1	T2	T3	T4	T5	T6 et Plus		Financement	Mise en service
Batigère Nord-Est												
43 RUE KAGENECK	22	0		0	2	3	11	6	0		Logement non conventionné	1998
8 QUAI ALTORFFER	5	0		2	2	0	1	0	0		Logement non conventionné	2006
7 QUAI SAINT JEAN	8	8		0	2	4	1	1	0		PLUS	2009
5 RUE DE PAQUES	7	7		2	4	0	0	1	0		PLUS	2004
22 BOULEVARD DU PRESIDENT WILSON	4	4		0	0	1	0	0	3		PLUS	1995
47 FAUBOURG NATIONAL	16	16		3	9	1	2	0	1		PLUS	2008
8 RUE DE LA COURSE	5	0		0	1	4	0	0	0		Logement non conventionné	2007
45 RUE DU FAUBOURG DE SAVERNE	9	9		0	2	0	7	0	0		PLUS	1995
45 RUE DU FAUBOURG DE SAVERNE	3	3		0	2	0	1	0	0		PLAI	1995
43 RUE DU FAUBOURG DE SAVERNE	5	5		0	3	2	0	0	0		PLAI	1995
4 BOULEVARD DU PRESIDENT WILSON	15	15		1	5	4	5	0	0		PLUS	2001
39 RUE SEYBOTH	7	0		1	6	0	0	0	0		Logement non conventionné	2008
24 RUE THIERGARTEN	16	16		1	7	6	2	0	0		PLUS	2001
22 BOULEVARD DU PRESIDENT WILSON	1	1		0	0	0	0	0	1		PLAI	1996
20 BOULEVARD DU PRESIDENT WILSON	9	9		3	4	2	0	0	0		PLUS	2001
18 BOULEVARD DU PRESIDENT WILSON	20	20		0	5	10	4	1	0		PLUS	2005
37 RUE SEYBOTH	7	0		1	6	0	0	0	0		Logement non conventionné	2007
43 RUE DU FAUBOURG DE SAVERNE	3	3		0	1	2	0	0	0		PLUS	1996
Total	162	116		14	61	39	34	9	5			
	Total Logements	Logts Conventionnés		T1	T2	T3	T4	T5	T6 et Plus		Financement	Mise en service
CUS Habitat												
9 RUE KUHN	4	4		0	0	3	1	0	0		PLUS	2006
3 RUE DESERTE	3	3		0	0	0	3	0	0		PLUS	2001
35 RUE DE LA COURSE	10	10		0	8	1	0	1	0		PLUS	2010
4 RUE DE FOUDAY	8	8		0	3	4	1	0	0		PLUS	2005
40 RUE DE MOLSHEIM	3	3		0	0	1	2	0	0		PLUS	2006
42 RUE DE MOLSHEIM	3	3		0	0	1	2	0	0		PLUS	2006
5 RUE KUHN	10	10		0	4	2	2	2	0		PLS	2001
3 RUE DESERTE	1	1		0	0	0	1	0	0		PLAI	2001
9 RUE DE WASSELONNE	10	0		1	2	5	1	1	0		Logement non conventionné	2008
5 RUE DE ROTHAU	26	26		0	4	20	0	0	2		PLUS	1991
7 RUE KUHN	4	4		0	0	4	0	0	0		PLUS	2006
11 RUE KUHN	3	3		0	0	3	0	0	0		PLUS	2001
5 RUE KUHN	3	3		0	2	0	1	0	0		PLUS	2008
1 B RUE MOLL	18	18		0	5	7	3	2	1		PLUS	1990
1 RUE DE ROTHAU	23	23		2	6	12	0	0	3		PLUS	1988
3 RUE DE ROTHAU	27	27		0	13	6	5	1	2		PLUS	1988
11 RUE KUHN	1	1		0	0	1	0	0	0		PLAI	2001
11 RUE THIERGARTEN	14	14		2	5	2	3	1	1		PLUS	2007
19 RUE KUHN	12	12		0	0	12	0	0	0		PLUS	2006
2 RUE D'OVERNAI	19	19		0	6	6	5	2	0		PLUS	1986
20 RUE DE MOLSHEIM	3	3		0	2	1	0	0	0		PLAI	2009
20 RUE DE MOLSHEIM	8	8		0	0	0	8	0	0		PLUS	2009
24 RUE DE MOLSHEIM	12	12		0	3	8	1	0	0		PLUS	2005
10 RUE DE MARLENHEIM	23	23		1	3	5	10	4	0		PLUS	1988
Total	248	238		6	66	104	49	14	9			
	Total Logements	Logts Conventionnés		T1	T2	T3	T4	T5	T6 et Plus		Financement	Mise en service
DOMIAL - HSA												
47 BOULEVARD DE LYON	27	27		6	11	10	0	0	0		PLUS	1992
30 RUE DU BAN DE LA ROCHE	8	0		0	4	4	0	0	0		Logement non conventionné	2000
47 BOULEVARD DE LYON	2	2		0	1	1	0	0	0		PLAI	1992
45 BOULEVARD DE LYON	28	28		1	22	5	0	0	0		PLUS	1992
45 BOULEVARD DE LYON	2	2		0	1	1	0	0	0		PLAI	1992
28 RUE DU BAN DE LA ROCHE	8	0		5	3	0	0	0	0		Logement non conventionné	2000
26 RUE DU BAN DE LA ROCHE	8	0		0	4	4	0	0	0		Logement non conventionné	2000
1 RUE DE KOENIGSHOFFEN	38	38		0	10	4	18	4	2		PLUS	1992
1 RUE DE KOENIGSHOFFEN	1	1		0	0	0	1	0	0		PLAI	1992
43 BOULEVARD DE LYON	22	22		1	7	7	2	5	0		PLUS	1992
43 BOULEVARD DE LYON	1	1		0	0	0	0	1	0		PLAI	1992
Total	145	121		13	63	36	21	10	2			
	Total Logements	Logts Conventionnés		T1	T2	T3	T4	T5	T6 et Plus		Financement	Mise en service
Foncière Logement												
BOULEVARD WILSON	19	19		0	5	14	0	0	0		PLS	2010
Total	19	19		0	5	14	0	0	0			
	Total Logements	Logts Conventionnés		T1	T2	T3	T4	T5	T6 et Plus		Financement	Mise en service
Habitat de l'III												
19 RUE DE WASSELONNE	5	5		0	3	1	1	0	0		PLAI	2011
6 BOULEVARD LYON	3	3		0	0	3	0	0	0		PLUS	2011
19 RUE DE WASSELONNE	6	6		0	1	5	0	0	0		PLUS	2011

19 RUE DE WASSELONNE	1	0	1	0	0	0	0	0	Logement non conventionné	2011
6 BOULEVARD LYON	2	2	0	0	2	0	0	0	PLAI	2011
Total	17	16	1	4	11	1	0	0		
	Total Logements	Logts Conventionnés	T1	T2	T3	T4	T5	T6 et Plus	Financement	Mise en service
Habitation moderne										
10A RUE DESERTE	7	7	1	2	0	1	3	0	PLUS	2009
10B RUE DESERTE	12	12	0	3	2	6	1	0	PLUS	2008
12 PETITE RUE DE LA COURSE	15	15	6	3	3	2	1	0	PLUS	2009
4 RUE DE MARLENHEIM	2	2	0	2	0	0	0	0	PLAI	2004
4 RUE DE MARLENHEIM	10	10	0	1	9	0	0	0	PLUS	2004
Total	46	46	7	11	14	9	5	0		
	Total Logements	Logts Conventionnés	T1	T2	T3	T4	T5	T6 et Plus	Financement	Mise en service
ICF Nord-Est SAHLM										
7 RUE GEORGES WODLI	17	0	1	0	0	1	8	7	Logement non conventionné	1940
RUE DU BAN DE LA ROCHE	1	0	0	0	1	0	0	0	Logement non conventionné	1940
Total	18	0	1	0	1	1	8	7		
	Total Logements	Logts Conventionnés	T1	T2	T3	T4	T5	T6 et Plus	Financement	Mise en service
Immobilière 3F Alsace										
20 RUE KAGENECK	22	22	0	9	8	5	0	0	PLUS	2000
5 RUE DU MAIRE KUSS	13	0	2	1	2	8	0	0	Logement non conventionné	1992
40 RUE BAN DE LA ROCHE	32	32	0	8	20	3	1	0	PLUS	2001
38 RUE BAN DE LA ROCHE	15	15	0	4	9	0	2	0	PLUS	2001
36 RUE BAN DE LA ROCHE	18	18	3	4	9	0	2	0	PLUS	2001
32 RUE DU BAN DE LA ROCHE	12	12	0	7	5	0	0	0	PLAI	1996
22 RUE DE ROSHEIM	12	12	2	3	7	0	0	0	PLS	1996
20 RUE KAGENECK	2	2	0	1	1	0	0	0	PLAI	2000
20 BOULEVARD DE LYON	13	13	0	2	4	5	2	0	PLUS	1999
20 BOULEVARD DE LYON	5	5	0	4	1	0	0	0	PLAI	1999
16 RUE DE LA COURSE	4	4	0	0	1	3	0	0	PLUS	1996
16 RUE DE LA COURSE	4	4	1	3	0	0	0	0	PLAI	1996
11 RUE KAGENECK	21	21	1	11	4	5	0	0	PLS	1992
1 RUE DESERTE	17	0	2	9	4	2	0	0	Logement non conventionné	1992
22A RUE DE ROSHEIM	7	7	0	2	0	5	0	0	PLS	1996
Total	197	167	11	68	75	36	7	0		
	Total Logements	Logts Conventionnés	T1	T2	T3	T4	T5	T6 et Plus	Financement	Mise en service
Le Nouveau Logis de l'Est										
16 RUE THIERGARTEN	5	5	0	0	0	4	0	1	PLUS	2010
19 RUE DU MARAIS KAGENECK	19	19	8	7	4	0	0	0	PLUS	1983
16 RUE THIERGARTEN	1	1	0	1	0	0	0	0	PLAI	2010
19 RUE MARAIS KAGUENECK	18	18	13	0	5	0	0	0	PLUS	1983
Total	43	43	21	8	9	4	0	1		
	Total Logements	Logts Conventionnés	T1	T2	T3	T4	T5	T6 et Plus	Financement	Mise en service
LOGIEST										
24 RUE DE ROSHEIM	5	5	1	4	0	0	0	0	PLAI	1995
24 RUE DE ROSHEIM	4	4	0	4	0	0	0	0	PLUS	1995
Total	9	9	1	8	0	0	0	0		
	Total Logements	Logts Conventionnés	T1	T2	T3	T4	T5	T6 et Plus	Financement	Mise en service
Opus 67										
11 BOULEVARD DE NANCY	23	23	0	22	1	0	0	0	PLS	2006
Total	23	23	0	22	1	0	0	0		
	Total Logements	Logts Conventionnés	T1	T2	T3	T4	T5	T6 et Plus	Financement	Mise en service
SOCOLOPO Hlm										
20 RUE DE SAALES	15	15	0	13	2	0	0	0	PLUS	1934
22 RUE DE SAALES	8	8	0	3	5	0	0	0	PLUS	1929
24 RUE DE SAALES	9	9	1	4	4	0	0	0	PLUS	1951
3 BOULEVARD DE LYON	9	9	1	4	4	0	0	0	PLUS	1945
3 RUE D'URMATT	7	7	2	5	0	0	0	0	PLUS	1938
5 BOULEVARD DE LYON	10	10	0	0	10	0	0	0	PLUS	1945
9 RUE D'URMATT	11	11	4	5	2	0	0	0	PLUS	1961
7 BOULEVARD DE LYON	9	9	0	1	8	0	0	0	PLUS	1946
11 RUE D'URMATT	13	13	4	8	1	0	0	0	PLUS	1933
7 RUE D'URMATT	10	10	0	0	10	0	0	0	PLUS	1938
8 RUE DE SAALES	9	9	0	8	1	0	0	0	PLUS	1960
9 BOULEVARD DE LYON	7	7	0	3	4	0	0	0	PLUS	1970
19 RUE D'URMATT	10	10	5	5	0	0	0	0	PLUS	1949
5 RUE D'URMATT	7	7	2	5	0	0	0	0	PLUS	1946
11 BOULEVARD DE LYON	7	7	0	3	4	0	0	0	PLUS	1941
1 BOULEVARD DE LYON	9	9	1	4	4	0	0	0	PLUS	1951
13 RUE DU HOHWALD	185	185	100	84	1	0	0	0	PLUS	1995

10 RUE DE SAALES	10	10
18A RUE DE SAALES	10	10
11A RUE D'URMATT	13	13
13 RUE D'URMATT	9	9
14 RUE DE SAALES	10	10
15 RUE D'URMATT	8	8
16 RUE DE SAALES	11	11
17 RUE D'URMATT	11	11
18 RUE DE SAALES	13	13
1 RUE D'URMATT	8	8

	Total	438	438
Total Strasbourg		1365	1236
Total SCOTERS_Strasbourg - Gare		1365	1236

0	0	6	4	0	0
0	0	10	0	0	0
0	12	0	1	0	0
1	4	4	0	0	0
0	0	10	0	0	0
0	3	5	0	0	0
4	5	2	0	0	0
4	5	2	0	0	0
8	5	0	0	0	0
0	1	7	0	0	0

137	190	106	5	0	0
212	506	410	160	53	24
212	506	410	160	53	24

PLUS	1953
PLUS	1939
PLUS	1919
PLUS	1919
PLUS	1932
PLUS	1951
PLUS	1952
PLUS	1949
PLUS	1957
PLUS	1927



Volume du Parc au 1er janvier 2014
3 162

Bailleur	Total	Conventionnés	T1	T2	T3	T4	T5	T6 & +
CUS Habitat	2865	2865	112	158	1170	976	339	110
DOMIAL - HSA	9	0	0	6	3	0	0	0
Habitation moderne	2	2	0	0	0	0	1	1
Le Nouveau Logis de l'Est	255	255	40	37	58	79	41	0
NEOLIA	31	18	0	12	13	6	0	0
Total Territoire	3 162	3 140	152	213	1 244	1 061	381	111

	T1	T2	T3	T4	T5	T6 +
SCOTERS_Strasbourg - Hautepierre	4.8%	6.7%	39.3%	33.6%	12.0%	3.5%
Bas-Rhin	4.2%	16.3%	39.6%	29.9%	8.9%	1.0%

Strasbourg

	Total Logements	Logts Conventionnés		T1	T2	T3	T4	T5	T6 et Plus		Financement	Mise en service
CUS Habitat												
11 BOULEVARD LA FONTAINE	10	10		0	0	2	4	0	4		PLUS	1970
1 BOULEVARD DOSTOIEVSKI	41	41		0	1	24	12	0	4		PLUS	1971
1 RUE MARIE HART	43	43		8	0	17	18	0	0		PLUS	1975
10 BOULEVARD BALZAC	16	16		0	0	8	8	0	0		PLUS	1971
10 RUE GUILLAUME APOLLINAIRE	26	26		0	0	9	17	0	0		PLUS	1975
11 BOULEVARD DOSTOIEVSKI	14	14		0	0	2	0	12	0		PLUS	1971
42 PLACE STENDHAL	10	10		0	0	2	0	8	0		PLUS	1971
4 RUE GUILLAUME APOLLINAIRE	8	8		0	0	0	0	1	7		PLUS	1975
40 BOULEVARD BALZAC	25	25		6	12	7	0	0	0		PLUS	1971
40 BOULEVARD LA FONTAINE	14	14		0	0	2	0	12	0		PLUS	1970
41 BOULEVARD LA FONTAINE	16	16		0	0	2	0	14	0		PLUS	1970
41 BOULEVARD VICTOR HUGO	15	15		0	0	5	10	0	0		PLUS	1976
90 PLACE BUCHNER	27	27		0	1	19	7	0	0		PLUS	1973
42 BOULEVARD LA FONTAINE	31	31		0	0	16	15	0	0		PLUS	1970
39 BOULEVARD LA FONTAINE	31	31		0	0	16	15	0	0		PLUS	1970
43 BOULEVARD LA FONTAINE	13	13		0	0	1	0	12	0		PLUS	1970
43 PLACE STENDHAL	7	7		0	0	1	3	0	3		PLUS	1971
44 PLACE STENDHAL	18	18		0	0	10	8	0	0		PLUS	1971
46 BOULEVARD LA FONTAINE	22	22		7	0	8	0	7	0		PLUS	1970
47 BOULEVARD LA FONTAINE	27	27		0	0	14	13	0	0		PLUS	1970
48 BOULEVARD LA FONTAINE	27	27		0	0	14	13	0	0		PLUS	1970
41 PLACE STENDHAL	19	19		0	0	10	9	0	0		PLUS	1971
37 BOULEVARD VICTOR HUGO	19	19		0	0	7	12	0	0		PLUS	1976
34 BOULEVARD VICTOR HUGO	35	35		0	0	9	18	8	0		PLUS	1976
35 BOULEVARD BALZAC	10	10		0	0	2	4	0	4		PLUS	1971
35 BOULEVARD VICTOR HUGO	43	43		8	0	17	18	0	0		PLUS	1976
35 PLACE ERASME	26	26		6	12	8	0	0	0		PLUS	1970
36 BOULEVARD BALZAC	10	10		0	0	2	4	0	4		PLUS	1971
36 BOULEVARD VICTOR HUGO	31	31		0	0	8	16	7	0		PLUS	1976
4 BOULEVARD DOSTOIEVSKI	17	17		0	0	8	0	9	0		PLUS	1973
37 BOULEVARD BALZAC	27	27		0	0	14	13	0	0		PLUS	1971
39 BOULEVARD VICTOR HUGO	14	14		0	0	1	1	0	12		PLUS	1976
37 PLACE ERASME	10	10		0	0	2	4	0	4		PLUS	1970
38 BOULEVARD BALZAC	31	31		0	0	16	15	0	0		PLUS	1971
38 BOULEVARD VICTOR HUGO	27	27		0	0	21	6	0	0		PLUS	1976
38 PLACE ERASME	27	27		0	0	14	13	0	0		PLUS	1970
39 BOULEVARD BALZAC	16	16		0	0	2	0	14	0		PLUS	1971
49 PLACE STENDHAL	16	16		0	0	2	0	14	0		PLUS	1971
36 PLACE ERASME	10	10		0	0	2	4	0	4		PLUS	1970
8 RUE GUILLAUME APOLLINAIRE	23	23		0	0	8	15	0	0		PLUS	1975
48 PLACE STENDHAL	14	14		0	0	2	0	12	0		PLUS	1971
72 PLACE BUCHNER	21	21		0	10	1	10	0	0		PLUS	1973
73 PLACE BUCHNER	21	21		0	0	10	0	11	0		PLUS	1973
76 PLACE BUCHNER	19	19		0	9	1	9	0	0		PLUS	1973
77 PLACE BUCHNER	19	19		0	0	9	0	10	0		PLUS	1973
78 PLACE BUCHNER	31	31		0	1	22	8	0	0		PLUS	1973
7 RUE GUILLAUME APOLLINAIRE	19	19		0	0	5	10	4	0		PLUS	1973
8 BOULEVARD DOSTOIEVSKI	19	19		0	1	13	5	0	0		PLUS	1973
7 BOULEVARD DOSTOIEVSKI	27	27		0	1	19	7	0	0		PLUS	1973
85 PLACE BUCHNER	15	15		7	1	0	7	0	0		PLUS	1973
86 PLACE BUCHNER	15	15		0	0	7	0	0	8		PLUS	1973
87 PLACE BUCHNER	26	26		0	1	17	7	1	0		PLUS	1973
89 PLACE BUCHNER	31	31		0	1	22	8	0	0		PLUS	1973
9 RUE GUILLAUME APOLLINAIRE	23	23		0	0	6	12	5	0		PLUS	1975
11 BOULEVARD BALZAC	10	10		0	0	2	4	0	4		PLUS	1971
79 PLACE BUCHNER	19	19		0	1	13	5	0	0		PLUS	1973
53 PLACE PETRARQUE	31	31		0	0	16	15	0	0		PLUS	1970
34 BOULEVARD BALZAC	27	27		0	0	14	13	0	0		PLUS	1971
50 PLACE PETRARQUE	10	10		0	0	2	4	0	4		PLUS	1970
50 PLACE STENDHAL	16	16		0	0	2	0	14	0		PLUS	1971
51 BOULEVARD BALZAC	27	27		0	0	14	13	0	0		PLUS	1971
51 PLACE PETRARQUE	19	19		0	0	10	9	0	0		PLUS	1970
52 BOULEVARD BALZAC	10	10		0	0	2	0	8	0		PLUS	1971
71 BOULEVARD DOSTOIEVSKI	31	31		0	1	22	8	0	0		PLUS	1973
53 BOULEVARD BALZAC	10	10		0	0	2	4	0	4		PLUS	1971
49 BOULEVARD LA FONTAINE	27	27		0	0	14	13	0	0		PLUS	1970
54 BOULEVARD BALZAC	19	19		0	0	10	9	0	0		PLUS	1971
55 BOULEVARD BALZAC	13	13		0	0	1	0	12	0		PLUS	1971
56 BOULEVARD BALZAC	27	27		0	0	14	13	0	0		PLUS	1971
57 BOULEVARD BALZAC	19	19		0	0	10	9	0	0		PLUS	1971
58 BOULEVARD BALZAC	10	10		0	0	2	4	0	4		PLUS	1971
6 RUE GUILLAUME APOLLINAIRE	27	27		0	7	7	13	0	0		PLUS	1975
52 PLACE PETRARQUE	27	27		0	0	14	13	0	0		PLUS	1970
19 PLACE BYRON	10	10		0	0	2	4	0	4		PLUS	1971
22 PLACE FLAUBERT	15	15		0	0	8	7	0	0		PLUS	1971
16 PLACE FLAUBERT	27	27		0	0	14	13	0	0		PLUS	1971
17 PLACE BYRON	27	27		0	0	14	13	0	0		PLUS	1971
17 PLACE FLAUBERT	10	10		0	0	2	0	8	0		PLUS	1971
17 RUE GUILLAUME APOLLINAIRE	26	26		0	0	9	17	0	0		PLUS	1975
18 BOULEVARD LA FONTAINE	15	15		0	0	1	0	14	0		PLUS	1970
155 ROUTE D OBERHAUSBERGEN	4	4		0	1	3	0	0	0		PLUS	2006
19 BOULEVARD LA FONTAINE	31	31		0	0	16	15	0	0		PLUS	1970
15 RUE GUILLAUME APOLLINAIRE	34	34		0	9	8	17	0	0		PLUS	1975

2 BOULEVARD DOSTOIEVSKI	42	42
20 BOULEVARD LA FONTAINE	19	19
20 PLACE BYRON	10	10
21 PLACE BYRON	26	26
21 PLACE ERASME	19	19
34 PLACE ERASME	31	31
18 PLACE FLAUBERT	10	10
13 RUE GUILLAUME APOLLINAIRE	23	23
11 RUE GUILLAUME APOLLINAIRE	23	23
12 BOULEVARD BALZAC	27	27
12 BOULEVARD DOSTOIEVSKI	31	31
12 BOULEVARD LA FONTAINE	10	10
12 RUE GUILLAUME APOLLINAIRE	31	31
13 BOULEVARD BALZAC	31	31
16 PLACE BYRON	27	27
13 BOULEVARD LA FONTAINE	27	27
23 PLACE ERASME	27	27
14 BOULEVARD BALZAC	15	15
14 BOULEVARD DOSTOIEVSKI	14	14
14 BOULEVARD LA FONTAINE	31	31
14 RUE GUILLAUME APOLLINAIRE	31	31
15 BOULEVARD BALZAC	30	30
15 BOULEVARD DOSTOIEVSKI	30	30
13 BOULEVARD DOSTOIEVSKI	31	31
30 BOULEVARD BALZAC	27	27
22 PLACE ERASME	10	10
28 BOULEVARD DOSTOIEVSKI	31	31
28 PLACE FLAUBERT	10	10
29 BOULEVARD DOSTOIEVSKI	14	14
29 PLACE FLAUBERT	9	9
27 PLACE ERASME	26	26
3 RUE MARIE HART	27	27
27 BOULEVARD DOSTOIEVSKI	30	30
31 BOULEVARD BALZAC	23	23
31 PLACE ERASME	10	10
32 BOULEVARD BALZAC	30	30
32 PLACE ERASME	10	10
33 BOULEVARD BALZAC	31	31
33 BOULEVARD VICTOR HUGO	28	28
3 BOULEVARD DOSTOIEVSKI	17	17
259 ROUTE D OBERHAUSBERGEN	11	11
23 PLACE FLAUBERT	10	10
24 PLACE ERASME	23	23
25 PLACE BYRON	14	14
25 PLACE ERASME	30	30
255 ROUTE D OBERHAUSBERGEN	2	2
27 PLACE FLAUBERT	10	10
257 ROUTE D OBERHAUSBERGEN	16	16
33 PLACE ERASME	27	27
26 PLACE BYRON	14	14
26 PLACE ERASME	31	31
26 PLACE FLAUBERT	10	10
261 A ROUTE D'OBERHAUSBERGEN	1	1
261 B ROUTE D'OBERHAUSBERGEN	1	1
261 C ROUTE D'OBERHAUSBERGEN	1	1
261 D ROUTE D'OBERHAUSBERGEN	1	1
257 ROUTE D OBERHAUSBERGEN	4	4

Total	2865	2865
	Total Logements	Logts Conventionnés

0	1	30	10	0	1
6	0	7	0	6	0
0	0	2	4	0	4
0	0	13	12	0	1
0	0	10	9	0	0
0	0	16	15	0	0
0	0	2	4	0	4
0	0	8	15	0	0
0	6	6	11	0	0
0	0	14	13	0	0
0	0	16	15	0	0
0	0	2	4	0	4
0	0	24	7	0	0
0	0	16	15	0	0
0	0	14	13	0	0
0	0	14	13	0	0
0	0	14	13	0	0
0	0	1	0	14	0
0	0	1	0	12	1
0	0	16	15	0	0
16	0	8	7	0	0
7	14	9	0	0	0
7	14	9	0	0	0
0	0	16	15	0	0
0	0	14	13	0	0
0	0	2	4	0	4
0	0	2	0	8	0
0	0	2	0	12	0
0	0	1	4	0	4
6	12	8	0	0	0
0	0	7	14	6	0
0	0	15	14	0	1
7	0	9	0	7	0
0	0	2	4	0	4
7	14	9	0	0	0
0	0	2	0	8	0
0	0	16	15	0	0
0	0	7	14	7	0
0	8	1	8	0	0
0	2	6	3	0	0
0	0	2	4	0	4
7	0	9	0	7	0
0	0	2	0	12	0
7	14	9	0	0	0
0	1	0	0	1	0
0	0	2	0	8	0
0	2	8	6	0	0
0	0	14	13	0	0
0	0	2	0	12	0
0	0	16	15	0	0
0	0	2	4	0	4
0	0	0	0	1	0
0	0	0	1	0	0
0	0	0	1	0	0
0	0	0	0	1	0
0	0	3	1	0	0

112	158	1170	976	339	110
T1	T2	T3	T4	T5	T6 et Plus

PLUS	1973
PLUS	1970
PLUS	1971
PLUS	1971
PLUS	1970
PLUS	1970
PLUS	1971
PLUS	1975
PLUS	1975
PLUS	1971
PLUS	1971
PLUS	1970
PLUS	1975
PLUS	1971
PLUS	1970
PLUS	1975
PLUS	1971
PLUS	1970
PLUS	1971
PLUS	1971
PLUS	1970
PLUS	1971
PLUS	1971
PLUS	1971
PLUS	1970
PLUS	1971
PLUS	1971
PLUS	1971
PLUS	1970
PLUS	1975
PLUS	1971
PLUS	1971
PLUS	1970
PLUS	1971
PLUS	1976
PLUS	1973
PLUS	2006
PLUS	1971
PLUS	1970
PLUS	1971
PLUS	1971
PLUS	1970
PLUS	1971
PLUS	1970
PLUS	1971
PLUS	2006
PLUS	2006
PLUS	2006
PLUS	2006
PLUS	2006
PLAI	2000

Financement	Mise en service
-------------	-----------------

DOMIAL - HSA

48 AVENUE RACINE	3	0
50 AVENUE RACINE	2	0
44 AVENUE RACINE	1	0
46 AVENUE RACINE	3	0

Total	9	0
	Total Logements	Logts Conventionnés

0	2	1	0	0	0
0	1	1	0	0	0
0	1	0	0	0	0
0	2	1	0	0	0

0	6	3	0	0	0
T1	T2	T3	T4	T5	T6 et Plus

Logement non conventionné	1950
Logement non conventionné	1950
Logement non conventionné	1950
Logement non conventionné	1950

Financement	Mise en service
-------------	-----------------

Habitation moderne

23 RUE FRANCOIS VILLON	1	1
6 RUE RABELAIS	1	1

Total	2	2
	Total Logements	Logts Conventionnés

0	0	0	0	1	0
0	0	0	0	0	1

0	0	0	0	1	1
T1	T2	T3	T4	T5	T6 et Plus

PLAI	2008
PLAI	2008

Financement	Mise en service
-------------	-----------------

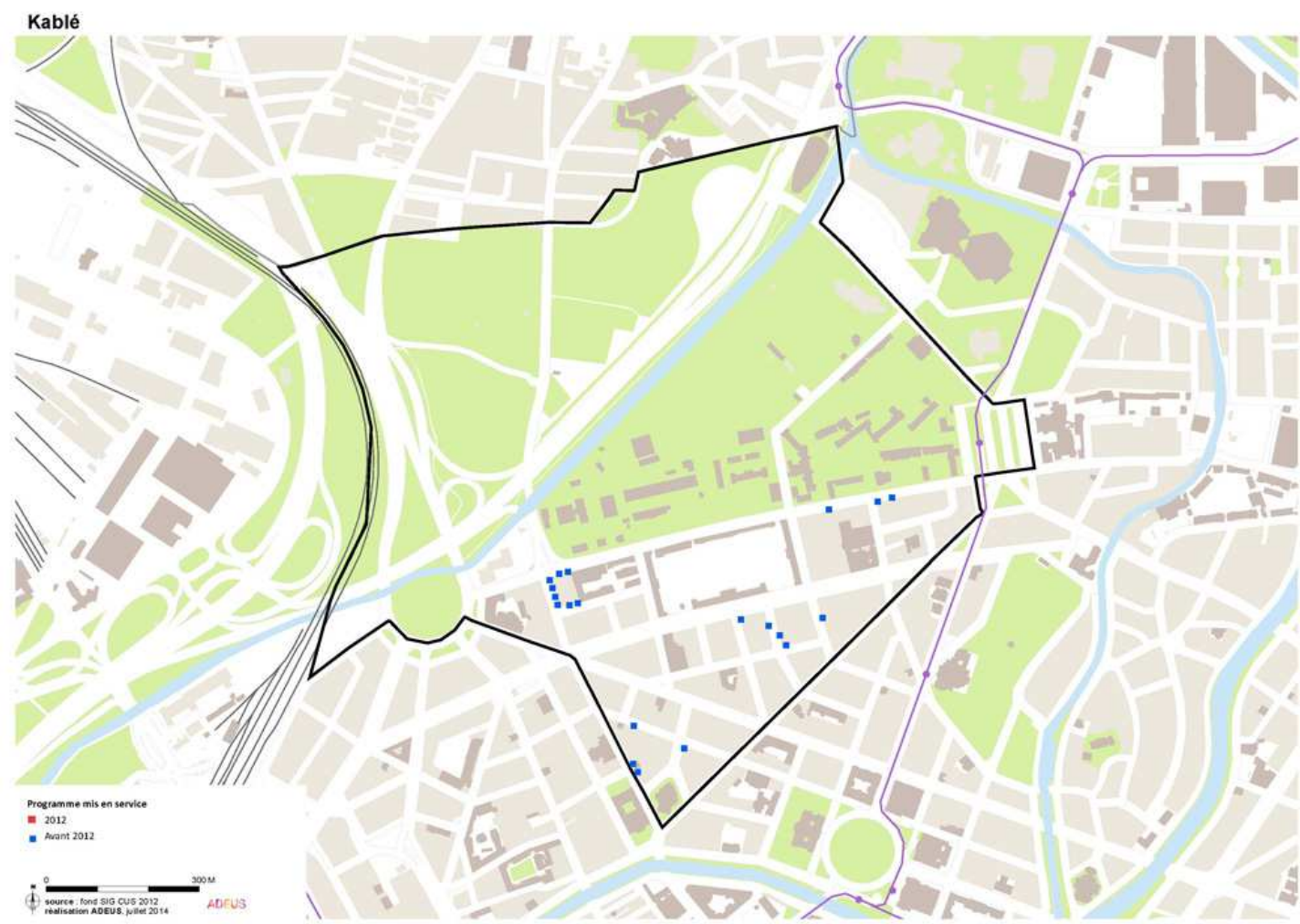
Le Nouveau Logis de l'Est

5 ALLEE BORIS VIAN	3	3
5 ALLEE BORIS VIAN	27	27
3 ALLEE BORIS VIAN	35	35
3 ALLEE BORIS VIAN	5	5
25 RUE MONTESQUIEU	19	19
19 RUE MONTESQUIEU	24	24
17 RUE MONTESQUIEU	23	23
15 RUE MONTESQUIEU	34	34
1 ALLEE BORIS VIAN	32	32
1 ALLEE BORIS VIAN	1	1
23 RUE MONTESQUIEU	23	23
6 RUE MARIE HART	29	29

1	1	0	0	1	0
5	10	2	1	9	0
11	0	24	0	0	0
1	0	2	2	0	0
0	0	5	10	4	0
5	10	0	0	9	0
0	0	1	22	0	0
7	14	0	0	13	0
0	2	1	29	0	0
0	0	0	1	0	0
0	0	6	12	5	0
10	0	17	2	0	0

PLAI	1992
PLUS	1992
PLUS	1992
PLAI	1992
PLUS	1981
PLUS	1981
PLUS	1981
PLUS	1981
PLUS	1992
PLAI	1992
PLUS	1981
PLAI	1992

		Total	255	255	40	37	58	79	41	0		
			Total Logements	Logts Conventionnés	T1	T2	T3	T4	T5	T6 et Plus	Financement	Mise en service
NEOLIA												
56 RUE GIOBERTI			13	0	0	4	5	4	0	0	Logement non conventionné	2011
195 ROUTE D'OBERHAUSBERGEN			18	18	0	8	8	2	0	0	PLS	2009
Total			31	18	0	12	13	6	0	0		
Total	Strasbourg		3162	3140	152	213	1244	1061	381	111		
Total	SCOTERS_Strasbourg - Hautepierre		3162	3140	152	213	1244	1061	381	111		



Volume du Parc au 1er janvier 2014

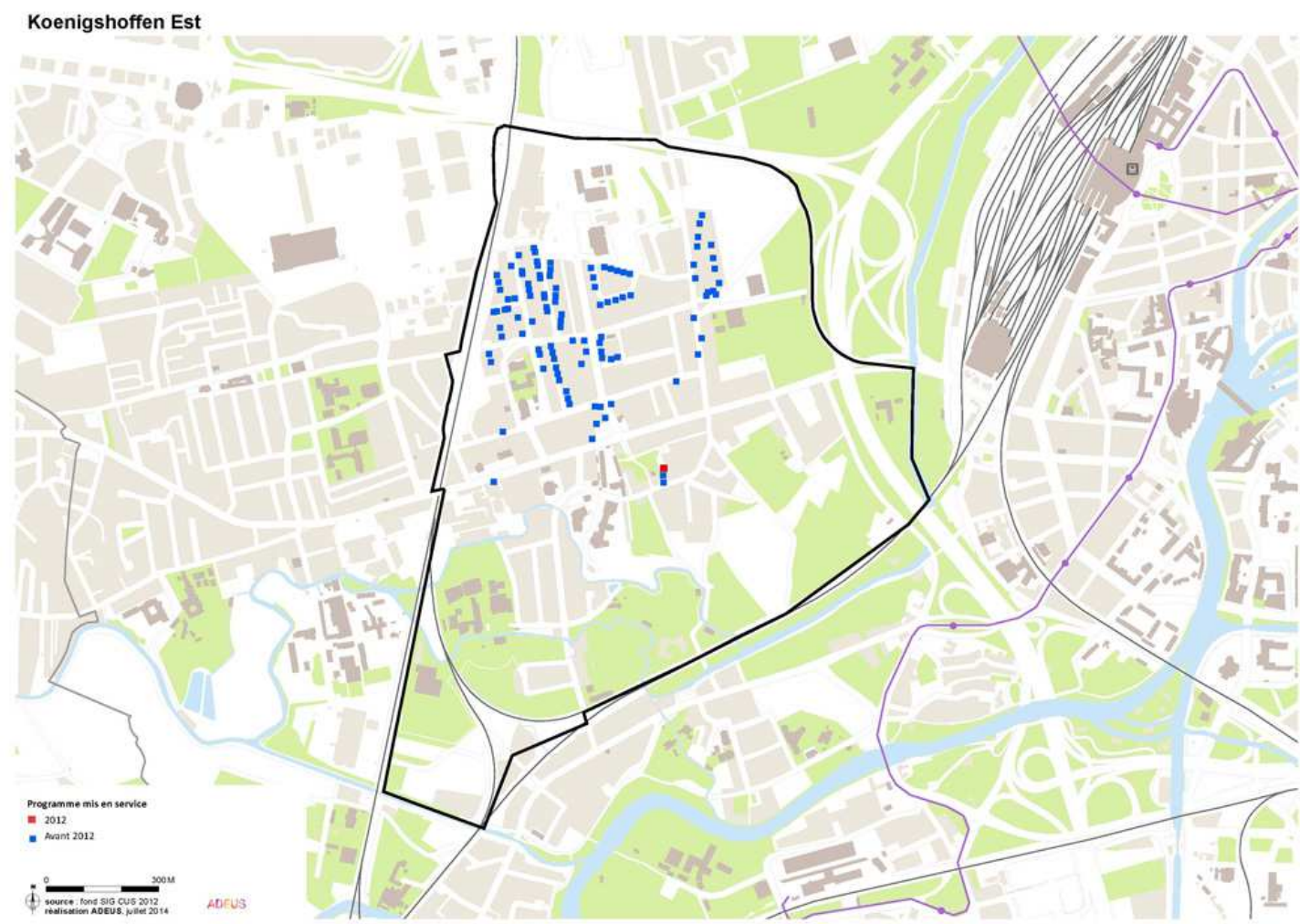
225

Bailleur	Total	Conventionnés	T1	T2	T3	T4	T5	T6 & +
Batigère Nord-Est	49	29	0	5	28	15	1	0
Foncière Logement	23	23	0	10	12	1	0	0
Immobilière 3F Alsace	25	25	0	6	11	3	5	0
NEOLIA	72	8	0	8	56	0	6	2
Opus 67	23	23	4	3	12	1	3	0
SNI EAM	33	33	0	1	2	13	17	0
Total Territoire	225	141	4	33	121	33	32	2

	T1	T2	T3	T4	T5	T6 +
SCOTERS_Strasbourg - Kablé	1.8%	14.7%	53.8%	14.7%	14.2%	0.9%
Bas-Rhin	4.2%	16.3%	39.6%	29.9%	8.9%	1.0%

Strasbourg

	Total Logements	Logts Conventionnés		T1	T2	T3	T4	T5	T6 et Plus		Financement	Mise en service
Batigère Nord-Est												
6 RUE FINKMATT	6	6		0	0	5	1	0	0		PLUS	1996
6 RUE FINKMATT	2	2		0	0	2	0	0	0		PLAI	1996
6 RUE DU MARECHAL FOCH	11	0		0	2	4	5	0	0		Logement non conventionné	2002
4B RUE FINKMATT	1	0		0	0	0	1	0	0		Logement non conventionné	1996
4 RUE PAUL MULLER SIMONIS	8	0		0	0	4	4	0	0		Logement non conventionné	1998
4 RUE FINKMATT	7	7		0	0	7	0	0	0		PLUS	1996
19 RUE SELLENICK	13	13		0	3	5	4	1	0		PLUS	2006
4 RUE FINKMATT	1	1		0	0	1	0	0	0		PLAI	1996
Total	49	29		0	5	28	15	1	0			
	Total Logements	Logts Conventionnés		T1	T2	T3	T4	T5	T6 et Plus		Financement	Mise en service
Foncière Logement												
42 RUE JACQUES KABLE	23	23		0	10	12	1	0	0		PLS	2010
Total	23	23		0	10	12	1	0	0			
	Total Logements	Logts Conventionnés		T1	T2	T3	T4	T5	T6 et Plus		Financement	Mise en service
Immobilière 3F Alsace												
10 RUE DE BITCHE	12	12		0	0	6	2	4	0		PLUS	2004
22 RUE DU GENERAL RAPP	13	13		0	6	5	1	1	0		PLUS	2001
Total	25	25		0	6	11	3	5	0			
	Total Logements	Logts Conventionnés		T1	T2	T3	T4	T5	T6 et Plus		Financement	Mise en service
NEOLIA												
1 RUE DE VENDENHEIM	9	0		0	1	7	0	1	0		Logement non conventionné	2002
10 RUE DE NIEDERBRONN	9	0		0	1	7	0	1	0		Logement non conventionné	2002
12 RUE DE NIEDERBRONN	9	0		0	1	7	0	1	0		Logement non conventionné	2002
14 RUE DE NIEDERBRONN	7	0		0	1	5	0	1	0		Logement non conventionné	2002
14 RUE DE NIEDERBRONN	2	2		0	0	2	0	0	0		PLUS	2002
14 RUE JACQUES KABLE	7	0		0	1	5	0	0	1		Logement non conventionné	2002
14 RUE JACQUES KABLE	2	2		0	0	2	0	0	0		PLUS	2002
16 RUE DE NIEDERBRONN	7	0		0	1	5	0	1	0		Logement non conventionné	2002
16 RUE DE NIEDERBRONN	2	2		0	0	2	0	0	0		PLUS	2002
16 RUE JACQUES KABLE	7	0		0	1	5	0	0	1		Logement non conventionné	2002
16 RUE JACQUES KABLE	2	2		0	0	2	0	0	0		PLUS	2002
3 RUE DE VENDENHEIM	9	0		0	1	7	0	1	0		Logement non conventionné	2002
Total	72	8		0	8	56	0	6	2			
	Total Logements	Logts Conventionnés		T1	T2	T3	T4	T5	T6 et Plus		Financement	Mise en service
Opus 67												
6 RUE SCHWENDI	12	12		3	3	3	0	3	0		PLUS	2010
7A RUE SCHWENDI	11	11		1	0	9	1	0	0		PLUS	2003
Total	23	23		4	3	12	1	3	0			
	Total Logements	Logts Conventionnés		T1	T2	T3	T4	T5	T6 et Plus		Financement	Mise en service
SNI EAM												
54 RUE JACQUES KABLE	14	14		0	1	1	6	6	0		PLUS	1992
26 RUE EHRLMANN	19	19		0	0	1	7	11	0		PLUS	1992
Total	33	33		0	1	2	13	17	0			
Total Strasbourg	225	141		4	33	121	33	32	2			
Total SCOTERS_Strasbourg - Kablé	225	141		4	33	121	33	32	2			



Volume du Parc au 1er janvier 2014

989

Bailleur	Total	Conventionnés	T1	T2	T3	T4	T5	T6 & +
Batigère Nord-Est	30	25	1	6	10	13	0	0
CUS Habitat	173	173	0	58	71	24	13	7
DOMIAL - HSA	9	8	0	3	6	0	0	0
Habitation moderne	148	148	0	23	62	56	7	0
ICF Nord-Est SAHLM	157	150	2	10	52	67	26	0
Immobilière 3F Alsace	52	51	1	14	20	17	0	0
La Strasbourgeoise Habitat	271	271	6	32	133	90	10	0
Le Nouveau Logis de l'Est	110	110	0	0	50	30	30	0
SIBAR	39	39	0	6	8	21	4	0
Total Territoire	989	975	10	152	412	318	90	7

	T1	T2	T3	T4	T5	T6 +
SCOTERS_Strasbourg - Koenigshoffen Est	1.0%	15.4%	41.7%	32.2%	9.1%	0.7%
Bas-Rhin	4.2%	16.3%	39.6%	29.9%	8.9%	1.0%

Strasbourg

	Total Logements	Logts Conventionnés	T1	T2	T3	T4	T5	T6 et Plus	Financement	Mise en service
Batigère Nord-Est										
62 RUE DES PETITES FERMES	5	0	1	0	4	0	0	0	Logement non conventionné PLS	2005
68 ROUTE DES ROMAINS	25	25	0	6	6	13	0	0		2009
Total	30	25	1	6	10	13	0	0		
	Total Logements	Logts Conventionnés	T1	T2	T3	T4	T5	T6 et Plus	Financement	Mise en service
CUS Habitat										
36 RUE DE LA CHARMILLE	18	18	0	5	7	2	4	0	PLUS	1986
7 CHEMIN LONG	2	2	0	1	1	0	0	0	PLUS	1999
9 CHEMIN LONG	7	7	0	0	6	0	1	0	PLUS	2001
7 CHEMIN LONG	3	3	0	3	0	0	0	0	PLAI	1999
5 CHEMIN LONG	2	2	0	2	0	0	0	0	PLUS	1999
5 CHEMIN LONG	4	4	0	4	0	0	0	0	PLAI	1999
38 RUE DE LA CHARMILLE	18	18	0	5	7	2	4	0	PLUS	1985
38 C RUE DE LA CHARMILLE	18	18	0	0	9	6	2	1	PLUS	1986
38 B RUE DE LA CHARMILLE	14	14	0	4	7	2	0	1	PLUS	1986
38 A RUE DE LA CHARMILLE	14	14	0	3	6	3	1	1	PLUS	1986
1 CHEMIN LONG	2	2	0	2	0	0	0	0	PLUS	2000
36 B RUE DE LA CHARMILLE	14	14	0	4	7	2	0	1	PLUS	1986
1 CHEMIN LONG	3	3	0	2	1	0	0	0	PLAI	1999
1 RUE DU SCHNEEBERG	3	3	0	2	0	0	1	0	PLUS	2004
24 RUE DE LA TOUR	5	5	0	4	1	0	0	0	PLUS	2004
3 CHEMIN LONG	2	2	0	2	0	0	0	0	PLAI	1999
3 CHEMIN LONG	4	4	0	4	0	0	0	0	PLUS	1999
34 A RUE DE LA CHARMILLE	13	13	0	4	6	2	0	1	PLUS	1985
34 RUE DE LA CHARMILLE	14	14	0	4	7	2	0	1	PLUS	1985
36 A RUE DE LA CHARMILLE	13	13	0	3	6	3	0	1	PLUS	1986
Total	173	173	0	58	71	24	13	7		
	Total Logements	Logts Conventionnés	T1	T2	T3	T4	T5	T6 et Plus	Financement	Mise en service
DOMIAL - HSA										
85 ROUTE DES ROMAINS	1	0	0	1	0	0	0	0	Logement non conventionné PLS	1988
16A RUE DE LA CHARMILLE	8	8	0	2	6	0	0	0		2008
Total	9	8	0	3	6	0	0	0		
	Total Logements	Logts Conventionnés	T1	T2	T3	T4	T5	T6 et Plus	Financement	Mise en service
Habitation moderne										
27 RUE DE GEROLDSECK	26	26	0	11	10	5	0	0	PLUS	2008
27 RUE DE GEROLDSECK	3	3	0	1	1	1	0	0	PLAI	2008
8 RUE DE L'ELFTERRAIN	10	10	0	0	5	5	0	0	PLUS	1957
6 RUE DE L'ELFTERRAIN	10	10	0	0	5	5	0	0	PLUS	1957
4 RUE DE L'ELFTERRAIN	10	10	0	0	5	5	0	0	PLUS	1957
29 RUE DE GEROLDSECK	3	3	0	2	1	0	0	0	PLAI	2008
18 RUE DE L'ELFTERRAIN	10	10	0	0	5	5	0	0	PLUS	1957
16 RUE DE L'ELFTERRAIN	10	10	0	0	5	5	0	0	PLUS	1957
14 RUE DE L'ELFTERRAIN	10	10	0	0	5	5	0	0	PLUS	1957
12 RUE DE L'ELFTERRAIN	10	10	0	0	5	5	0	0	PLUS	1963
1 RUE DE L'ELFTERRAIN	10	10	0	0	5	5	0	0	PLUS	1961
2 RUE DE L'ELFTERRAIN	10	10	0	0	5	5	0	0	PLUS	1957
29 RUE DE GEROLDSECK	26	26	0	9	5	5	7	0	PLUS	2008
Total	148	148	0	23	62	56	7	0		
	Total Logements	Logts Conventionnés	T1	T2	T3	T4	T5	T6 et Plus	Financement	Mise en service
ICF Nord-Est SAHLM										
7 RUE DE L'ELFTERRAIN	1	1	0	0	0	0	1	0	PLUS	1940
3 RUE DU RESEAU	1	1	0	0	0	0	1	0	PLUS	1940
9 RUE DE L'ELFTERRAIN	1	1	0	0	0	0	1	0	PLUS	1940
4 RUE DES CHEMINOTS	10	10	0	5	5	0	0	0	PLUS	1940
4 RUE DU RAIL	6	6	0	0	4	2	0	0	PLUS	1940
4 RUE DU RESEAU	10	10	0	0	5	5	0	0	PLUS	1940
5 RUE DE L'ELFTERRAIN	1	1	0	0	0	0	1	0	PLUS	1940
5 RUE DU RESEAU	1	1	0	0	0	0	1	0	PLUS	1940
6 RUE DES CHEMINOTS	10	10	0	0	10	0	0	0	PLUS	1940
6 RUE DU RESEAU	10	10	0	0	0	10	0	0	PLUS	1940
7 RUE DU RESEAU	1	1	0	0	0	0	1	0	PLUS	1940
8 RUE DES CHEMINOTS	10	10	0	5	5	0	0	0	PLUS	1940
8 RUE DU RESEAU	10	10	0	0	0	10	0	0	PLUS	1940
3 RUE DU RAIL	6	6	0	0	4	2	0	0	PLUS	1940
19 RUE DE L'ELFTERRAIN	1	1	0	0	0	0	1	0	PLUS	1940
6 RUE DU RAIL	6	6	0	0	4	2	0	0	PLUS	1940
12 RUE DES CHEMINOTS	1	1	0	0	0	0	1	0	PLUS	1940
2 RUE DU RAIL	6	6	0	0	0	4	2	0	PLUS	1940
3 RUE DES CHEMINOTS	6	6	0	0	0	4	2	0	PLUS	1940
1 RUE DE L'ELFTERRAIN	1	1	0	0	0	0	1	0	PLUS	1940

24 RUE DES COMTES	8	8
22 RUE DES COMTES	8	8
18 RUE KURNAGEL	6	6
20 RUE DES COMTES	8	8

Total	39	39
Total Strasbourg	989	975
Total SCOTERS_Strasbourg - Koenigshoffen Est	989	975

0	1	2	4	1	0
0	1	0	7	0	0
0	1	3	2	0	0
0	1	2	3	2	0

0	6	8	21	4	0
10	152	412	318	90	7
10	152	412	318	90	7

PLUS	1993
PLUS	1993
PLUS	1996
PLUS	1993

SCOTERS_Strasbourg - Koenigshoffen Ouest



Bailleur	Total	Conventionnés	T1	T2	T3	T4	T5	T6 & +
ADOMA	22	22	5	5	7	5	0	0
Batigère Nord-Est	12	4	1	0	7	4	0	0
CUS Habitat	96	73	1	22	40	23	10	0
DOMIAL - HSA	74	74	0	17	39	18	0	0
Foncière Logement	12	12	0	4	2	5	1	0
Habitation moderne	1244	1244	41	99	555	395	128	26
ICF Nord-Est SAHLM	85	85	0	23	40	16	6	0
Immobilière 3F Alsace	51	51	5	9	24	12	1	0
La Strasbourgeoise Habitat	150	150	4	26	59	55	6	0
SA HLM SOMCO Groupe CIL	20	20	0	0	12	8	0	0
SOCOLOPO Hlm	94	72	4	32	21	10	27	0
Total Territoire	1 860	1 807	61	237	806	551	179	26

Volume du Parc au 1er janvier 2014

1 860

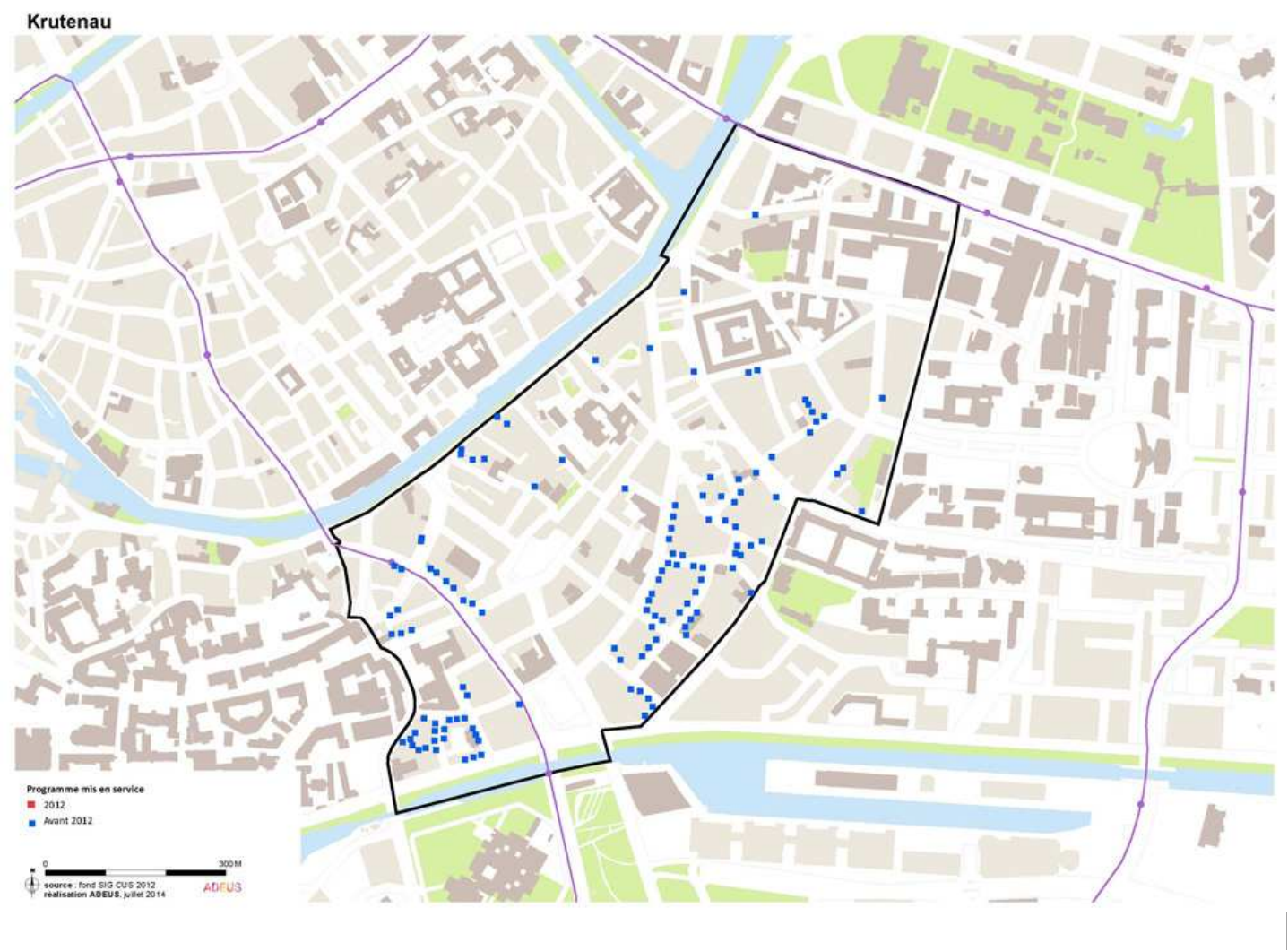
	T1	T2	T3	T4	T5	T6 +
SCOTERS_Strasbourg - Koenigshoffen Ouest	3.3%	12.7%	43.3%	29.6%	9.6%	1.4%
Bas-Rhin	4.2%	16.3%	39.6%	29.9%	8.9%	1.0%

Strasbourg

	Total Logements	Logts Conventionnés	T1	T2	T3	T4	T5	T6 et Plus	Financement	Mise en service
ADOMA										
146 ROUTE DES ROMAINS	22	22	5	5	7	5	0	0	PLUS	1987
Total	22	22	5	5	7	5	0	0		
	Total Logements	Logts Conventionnés	T1	T2	T3	T4	T5	T6 et Plus	Financement	Mise en service
Batigère Nord-Est										
11 RUE DES CHARGEURS	4	4	0	0	3	1	0	0	PLUS	2005
6 RUE DES PORTEURS	8	0	1	0	4	3	0	0	Logement non conventionné	2010
Total	12	4	1	0	7	4	0	0		
	Total Logements	Logts Conventionnés	T1	T2	T3	T4	T5	T6 et Plus	Financement	Mise en service
CUS Habitat										
20 RUE JEAN PAUL DE DADELSEN	2	0	0	0	0	0	2	0	Logement non conventionné	1997
26 RUE JEAN PAUL DE DADELSEN	3	3	0	0	0	0	3	0	PLUS	1997
30 RUE JEAN PAUL DE DADELSEN	8	0	0	0	4	4	0	0	Logement non conventionné	1997
28 RUE JEAN PAUL DE DADELSEN	1	0	0	0	0	0	1	0	Logement non conventionné	1997
24 RUE JEAN PAUL DE DADELSEN	1	1	0	0	1	0	0	0	PLUS	1997
22 RUE JEAN PAUL DE DADELSEN	3	3	0	0	0	0	3	0	PLUS	1997
22 RUE DES CAPUCINS	6	6	0	3	3	0	0	0	PLUS	1999
16 A AVENUE FRANCOIS MITTERRAND	2	2	0	0	0	2	0	0	PLAI	1998
14 RUE DE L ENGELBREIT	11	11	0	2	5	4	0	0	PLUS	2003
14 AVENUE FRANCOIS MITTERRAND	13	13	0	5	4	4	0	0	PLUS	1997
14 AVENUE FRANCOIS MITTERRAND	2	2	0	0	2	0	0	0	PLAI	1997
10 AVENUE FRANCOIS MITTERRAND	12	0	1	5	5	0	1	0	Logement non conventionné	1997
12 AVENUE FRANCOIS MITTERRAND	14	14	0	5	5	4	0	0	PLUS	1997
16 A AVENUE FRANCOIS MITTERRAND	13	13	0	1	7	5	0	0	PLUS	1998
12 AVENUE FRANCOIS MITTERRAND	1	1	0	0	1	0	0	0	PLAI	1997
3 RUE DE LA 8E LEGION	4	4	0	1	3	0	0	0	PLUS	2004
Total	96	73	1	22	40	23	10	0		
	Total Logements	Logts Conventionnés	T1	T2	T3	T4	T5	T6 et Plus	Financement	Mise en service
DOMIAL - HSA										
9 AVENUE FRANÇOIS MITTERAND	10	10	0	0	7	3	0	0	PLUS	2010
31 RUE HENRI LOUX	19	19	0	5	10	4	0	0	PLUS	2002
5 RUE THOMAS WALLISER	23	23	0	7	9	7	0	0	PLUS	2002
7 RUE THOMAS WALLISER	22	22	0	5	13	4	0	0	PLUS	2002
Total	74	74	0	17	39	18	0	0		
	Total Logements	Logts Conventionnés	T1	T2	T3	T4	T5	T6 et Plus	Financement	Mise en service
Foncière Logement										
RUE DES ROMAINS-RUE VIRGILE	4	4	0	2	1	1	0	0	PLS	2003
RUE VIRGILE	8	8	0	2	1	4	1	0	PLS	2003
Total	12	12	0	4	2	5	1	0		
	Total Logements	Logts Conventionnés	T1	T2	T3	T4	T5	T6 et Plus	Financement	Mise en service
Habitation moderne										
4 RUE SENEQUE	10	10	0	0	5	5	0	0	PLUS	1963
5 RUE SALLUSTE	10	10	0	0	0	0	10	0	PLUS	1965
5 RUE HORACE	10	10	0	0	0	0	10	0	PLUS	1965
32 RUE TITE-LIVE	10	10	0	0	5	5	0	0	PLUS	1963
5 RUE CICERON	10	10	0	0	5	5	0	0	PLUS	1963
5 RUE SENEQUE	10	10	0	0	5	5	0	0	PLUS	1964
9 RUE TACITE	10	10	0	0	5	5	0	0	PLUS	1964
48 RUE VIRGILE	10	10	0	0	5	5	0	0	PLUS	1963
46 RUE VIRGILE	10	10	0	0	5	5	0	0	PLUS	1963
40 RUE VIRGILE	10	10	0	0	5	5	0	0	PLUS	1963
4 RUE TITE-LIVE	10	10	0	0	6	4	0	0	PLUS	1963
4 RUE SALLUSTE	30	30	3	3	19	3	1	1	PLUS	1993
4 RUE CICERON	10	10	0	0	0	0	10	0	PLUS	1967
38 RUE VIRGILE	10	10	0	0	5	5	0	0	PLUS	1963
38 RUE TITE-LIVE	10	10	0	0	5	5	0	0	PLUS	1963
36 RUE VIRGILE	10	10	0	0	5	5	0	0	PLUS	1963
34 RUE TITE-LIVE	10	10	0	0	5	5	0	0	PLUS	1969
62 RUE VIRGILE	10	10	0	0	6	4	0	0	PLUS	1969
3 RUE TITE-LIVE	20	20	0	0	10	10	0	0	PLUS	1963
3 RUE TACITE	20	20	0	0	20	0	0	0	PLUS	1963
3 RUE SALLUSTE	10	10	0	0	0	0	10	0	PLUS	1965
3 RUE HORACE	10	10	0	0	0	0	10	0	PLUS	1965
3 IMPASSE QUINTA FLORENTINA	12	12	0	3	3	6	0	0	PLUS	2011
36 RUE TITE-LIVE	10	10	0	0	5	5	0	0	PLUS	1973
7 RUE TACITE	10	10	0	0	5	5	0	0	PLUS	1964
5 RUE TACITE	10	10	0	0	5	5	0	0	PLUS	1977

3 IMPASSE QUINTA FLORENTINA	3	3	0	0	0	0	3	0	PLAI	2011
9 RUE SENEQUE	10	10	0	0	5	5	0	0	PLUS	1963
9 RUE SALLUSTE	10	10	0	0	5	5	0	0	PLUS	1968
9 RUE HORACE	10	10	0	0	0	0	10	0	PLUS	1965
9 RUE CICERON	10	10	0	0	0	0	0	10	PLUS	1966
8 RUE TITE-LIVE	10	10	0	0	6	4	0	0	PLUS	1963
8 RUE SENEQUE	10	10	0	0	5	5	0	0	PLUS	1963
8 RUE SALLUSTE	29	29	2	2	20	3	1	1	PLUS	1995
8 RUE DU CHEMIN DE FER	15	15	1	4	2	4	4	0	PLUS	2008
6 RUE TITE-LIVE	10	10	0	0	6	4	0	0	PLUS	1963
7A RUE DU CHEMIN DE FER	15	15	0	1	8	6	0	0	PLUS	2008
50 RUE VIRGILE	10	10	0	0	5	5	0	0	PLUS	1963
7 RUE SENEQUE	10	10	0	0	5	5	0	0	PLUS	1963
7 RUE HORACE	10	10	0	0	0	0	10	0	PLUS	1973
7 RUE DU CHEMIN DE FER	14	14	0	1	5	7	1	0	PLUS	2008
7 RUE CICERON	10	10	0	0	5	5	0	0	PLUS	1963
64 RUE VIRGILE	10	10	0	0	6	4	0	0	PLUS	1969
60 RUE VIRGILE	10	10	0	0	6	4	0	0	PLUS	1970
6 RUE SENEQUE	10	10	0	0	5	5	0	0	PLUS	1963
6 RUE SALLUSTE	29	29	2	2	20	3	1	1	PLUS	1994
6 RUE CICERON	10	10	0	0	0	0	10	0	PLUS	1965
58 RUE VIRGILE	36	36	0	12	8	16	0	0	PLUS	1970
7B RUE DU CHEMIN DE FER	10	10	0	1	5	4	0	0	PLUS	2008
11 RUE HORACE	10	10	0	0	5	5	0	0	PLUS	1965
14 RUE CICERON	10	10	0	0	5	5	0	0	PLUS	1965
13 RUE TITE-LIVE	10	10	0	0	5	5	0	0	PLUS	1968
13 RUE TACITE	10	10	0	0	5	5	0	0	PLUS	1964
13 RUE SENEQUE	10	10	0	0	5	5	0	0	PLUS	1965
13 RUE HORACE	10	10	0	0	5	5	0	0	PLUS	1965
13 RUE DU VIEUX CHEMIN	1	1	0	0	0	1	0	0	PLUS	2008
12 RUE TITE-LIVE	10	10	0	0	6	4	0	0	PLUS	1966
12 RUE TACITE	10	10	0	0	5	5	0	0	PLUS	1977
12 RUE SENEQUE	10	10	0	0	5	5	0	0	PLUS	1966
12 RUE CICERON	10	10	0	0	5	5	0	0	PLUS	1965
14 RUE TACITE	10	10	0	0	5	5	0	0	PLUS	1965
11 RUE SENEQUE	10	10	0	0	5	5	0	0	PLUS	1964
11 RUE TACITE	10	10	0	0	5	5	0	0	PLUS	1964
11 RUE CICERON	10	10	0	0	0	0	0	10	PLUS	1971
10 RUE SENEQUE	10	10	0	0	5	5	0	0	PLUS	1966
1 RUE TITE-LIVE	20	20	0	0	11	9	0	0	PLUS	1963
1 RUE TACITE	30	30	0	0	25	5	0	0	PLUS	1963
1 RUE SALLUSTE	10	10	0	0	0	0	10	0	PLUS	1973
1 RUE HORACE	10	10	0	0	0	0	10	0	PLUS	1965
1 IMPASSE QUINTA FLORENTINA	18	18	0	8	10	0	0	0	PLUS	2011
1 IMPASSE QUINTA FLORENTINA	1	1	0	0	0	0	1	0	PLAI	2011
54 RUE DES CAPUCINS	10	10	2	0	8	0	0	0	PLUS	2009
28 RUE VIRGILE	10	10	0	0	5	5	0	0	PLUS	1965
11 RUE TITE-LIVE	10	10	0	0	5	5	0	0	PLUS	1963
20 RUE TITE-LIVE	62	62	23	39	0	0	0	0	PLUS	1964
11 RUE SALLUSTE	10	10	0	0	5	5	0	0	PLUS	1965
27 RUE HENRI FRENAY	15	15	0	3	6	5	1	0	PLS	1999
27 RUE DES CHARGEURS	1	1	0	0	0	1	0	0	PLUS	2008
26 RUE VIRGILE	10	10	0	0	5	5	0	0	PLUS	1965
26 RUE TITE-LIVE	10	10	0	0	5	5	0	0	PLUS	1963
26 RUE HORACE	29	29	2	2	20	3	1	1	PLUS	1991
25 RUE HENRI FRENAY	15	15	0	3	6	5	1	0	PLS	2000
24 RUE TITE-LIVE	10	10	0	0	5	5	0	0	PLUS	1963
23 RUE HENRI FRENAY	12	12	0	0	4	7	1	0	PLS	2000
22 RUE TITE-LIVE	10	10	0	0	5	5	0	0	PLUS	1980
28 RUE HORACE	30	30	3	3	19	3	1	1	PLUS	1992
14 RUE TITE-LIVE	10	10	0	0	6	4	0	0	PLUS	1963
28 RUE TITE-LIVE	10	10	0	0	5	5	0	0	PLUS	1963
2 RUE SALLUSTE	29	29	2	2	20	3	1	1	PLUS	1991
2 RUE CICERON	10	10	0	0	0	0	10	0	PLUS	1965
19 RUE SENEQUE	10	10	0	0	5	5	0	0	PLUS	1966
18 RUE TACITE	10	10	0	0	5	5	0	0	PLUS	1973
17A RUE DE DADELSEN	10	10	0	1	4	5	0	0	PLUS	2009
17 RUE SENEQUE	10	10	0	0	5	5	0	0	PLUS	1966
17 RUE HORACE	10	10	0	0	5	5	0	0	PLUS	1981
16 RUE TACITE	10	10	0	0	5	5	0	0	PLUS	1965
15 RUE SENEQUE	10	10	0	0	5	5	0	0	PLUS	1965
15 RUE HORACE	10	10	0	0	5	5	0	0	PLUS	1965
15 RUE DU VIEUX CHEMIN	1	1	0	0	0	1	0	0	PLUS	2008
22 RUE ENGELBREIT	17	17	1	9	4	3	0	0	PLUS	2008
Total	1244	1244	41	99	555	395	128	26	Financement	Mise en service
	Total Logements	Logts Conventionnés	T1	T2	T3	T4	T5	T6 et Plus		
ICF Nord-Est SAHLM										
194 ROUTE DES ROMAINS	30	30	0	8	14	5	3	0	PLS	2004
20 AVENUE FRANCOIS MITERRAND	29	29	0	9	14	3	3	0	PLS	2004
196 ROUTE DES ROMAINS	26	26	0	6	12	8	0	0	PLUS	2004
Total	85	85	0	23	40	16	6	0	Financement	Mise en service
	Total Logements	Logts Conventionnés	T1	T2	T3	T4	T5	T6 et Plus		
Immobilière 3F Alsace										
4 RUE HENRI FRENAY	2	2	1	0	1	0	0	0	PLAI	1998
4 RUE HENRI FRENAY	18	18	1	4	9	4	0	0	PLUS	1998
6 RUE HENRI FRENAY	11	11	1	1	4	4	1	0	PLUS	1998
8 RUE HENRI FRENAY	3	3	1	2	0	0	0	0	PLAI	1998

8 RUE HENRI FRENAY	17	17		1	2	10	4	0	0		PLUS	1998
Total	51	51		5	9	24	12	1	0			
	Total Logements	Logts Conventionnés		T1	T2	T3	T4	T5	T6 et Plus		Financement	Mise en service
La Strasbourgeoise Habitat												
2 RUE DRUSUS	42	42		1	6	18	16	1	0		PLUS	1990
4 RUE DRUSUS	31	31		1	6	15	9	0	0		PLUS	1990
186 ROUTE DES ROMAINS	18	18		0	4	7	5	2	0		PLUS	2002
17 RUE DRUSUS	11	11		0	0	3	8	0	0		PLUS	1992
15 RUE DRUSUS	12	12		0	4	4	4	0	0		PLUS	1992
13 RUE DRUSUS	12	12		1	3	5	3	0	0		PLUS	1992
18 RUE DRUSUS	11	11		0	0	3	6	2	0		PLUS	1992
7 RUE DRUSUS	13	13		1	3	4	4	1	0		PLUS	2002
Total	150	150		4	26	59	55	6	0			
	Total Logements	Logts Conventionnés		T1	T2	T3	T4	T5	T6 et Plus		Financement	Mise en service
SA HLM SOMCO Groupe CIL												
32 RUE VIRGILE	10	10		0	0	6	4	0	0		PLS	2010
34 RUE VIRGILE	10	10		0	0	6	4	0	0		PLS	2010
Total	20	20		0	0	12	8	0	0			
	Total Logements	Logts Conventionnés		T1	T2	T3	T4	T5	T6 et Plus		Financement	Mise en service
SOCOLOPO Hlm												
9 RUE MADAME TUSSAUD	1	1		0	0	0	1	0	0		PLAI	1998
25 RUE MADAME TUSSAUD	2	2		0	0	0	1	1	0		PLS	1998
29 RUE SALLUSTE	14	14		0	6	6	2	0	0		PLS	2008
29 RUE SALLUSTE	5	5		0	2	0	1	2	0		PLUS	2008
25 RUE MADAME TUSSAUD	1	1		0	1	0	0	0	0		PLAI	1998
3 RUE MADAME TUSSAUD	4	4		0	1	1	1	1	0		PLS	1998
5 RUE MADAME TUSSAUD	2	2		0	2	0	0	0	0		PLAI	1998
7 RUE MADAME TUSSAUD	4	4		0	0	0	0	4	0		PLS	1998
9 RUE MADAME TUSSAUD	4	4		0	2	0	0	2	0		PLS	1998
5 RUE MADAME TUSSAUD	4	4		0	0	2	1	1	0		PLS	1998
13 RUE MADAME TUSSAUD	14	0		4	1	9	0	0	0		Logement non conventionné	1998
3 RUE MADAME TUSSAUD	2	2		0	1	1	0	0	0		PLAI	1998
23 RUE MADAME TUSSAUD	4	4		0	1	1	1	1	0		PLS	1998
1 RUE MADAME TUSSAUD	1	1		0	1	0	0	0	0		PLAI	1998
11 RUE MADAME TUSSAUD	4	4		0	0	0	0	4	0		PLS	1998
15 RUE MADAME TUSSAUD	8	0		0	8	0	0	0	0		Logement non conventionné	1998
17 RUE MADAME TUSSAUD	4	4		0	0	0	0	4	0		PLS	1998
19 RUE MADAME TUSSAUD	1	1		0	0	0	1	0	0		PLAI	1998
19 RUE MADAME TUSSAUD	4	4		0	2	0	0	2	0		PLS	1998
21 RUE MADAME TUSSAUD	4	4		0	0	0	0	4	0		PLS	1998
23 RUE MADAME TUSSAUD	2	2		0	1	1	0	0	0		PLAI	1998
1 RUE MADAME TUSSAUD	5	5		0	3	0	1	1	0		PLS	1998
Total	94	72		4	32	21	10	27	0			
Total Strasbourg	1860	1807		61	237	806	551	179	26			
Total SCOTERS_Strasbourg - Koenigshoffen Ouest	1860	1807		61	237	806	551	179	26			



Volume du Parc au 1er janvier 2014
1 257

Bailleur	Total	Conventionnés	T1	T2	T3	T4	T5	T6 & +
ADOMA	24	24	1	12	11	0	0	0
Batigère Nord-Est	45	9	18	17	9	1	0	0
CUS Habitat	717	717	46	211	289	145	22	4
DOMIAL - HSA	164	134	14	45	55	41	8	1
Foncière Logement	36	36	3	9	13	10	1	0
Habitation moderne	141	141	7	25	73	28	8	0
Immobilière 3F Alsace	75	48	6	22	25	18	4	0
NEOLIA	27	27	0	5	22	0	0	0
SA HLM SOMCO Groupe CIL	8	0	0	1	5	1	1	0
SNI EAM	20	20	0	0	5	10	5	0
Total Territoire	1 257	1 156	95	347	507	254	49	5

	T1	T2	T3	T4	T5	T6 +
SCOTERS_Strasbourg - Krutenau	7.6%	27.6%	40.3%	20.2%	3.9%	0.4%
Bas-Rhin	4.2%	16.3%	39.6%	29.9%	8.9%	1.0%

Strasbourg

	Total Logements	Logts Conventionnés	T1	T2	T3	T4	T5	T6 et Plus	Financement	Mise en service
ADOMA										
2 RUE DE LAUSANNE	24	24	1	12	11	0	0	0	PLUS	2002
Total	24	24	1	12	11	0	0	0		
	Total Logements	Logts Conventionnés	T1	T2	T3	T4	T5	T6 et Plus	Financement	Mise en service
Batigère Nord-Est										
3 IMPASSE GUNTHER	5	5	1	0	4	0	0	0	PLUS	2007
5 IMPASSE GUNTHER	4	0	3	1	0	0	0	0	Logement non conventionné	2007
8 RUE MUNCH	5	0	1	2	2	0	0	0	Logement non conventionné	2005
7C RUE DES COUPLES	5	0	0	5	0	0	0	0	Logement non conventionné	2007
24B RUE DES BOUCHERS	2	2	2	0	0	0	0	0	PLAI	2009
24 RUE DES BOUCHERS	2	2	0	0	2	0	0	0	PLS	2009
22 RUE DES BOUCHERS	7	0	6	1	0	0	0	0	Logement non conventionné	2009
17 RUE DES COUPLES	2	0	0	0	1	1	0	0	Logement non conventionné	2005
5 QUAI DES BATELIERS	13	0	5	8	0	0	0	0	Logement non conventionné	2007
Total	45	9	18	17	9	1	0	0		
	Total Logements	Logts Conventionnés	T1	T2	T3	T4	T5	T6 et Plus	Financement	Mise en service
CUS Habitat										
17 RUE DU RENARD PRECHANT	9	9	2	0	1	6	0	0	PLUS	1986
19 RUE DU JEU DE PAUME	3	3	1	1	1	0	0	0	PLS	1990
19 RUE DE LA 1ERE ARMEE	10	10	0	1	8	1	0	0	PLUS	2003
19 RUE DE BERNE	3	3	1	0	1	1	0	0	PLUS	1931
18 RUE DE LUCERNE	10	10	5	0	5	0	0	0	PLUS	1939
17 B RUE LA PORTE DE L'HOPITAL	3	3	1	1	1	0	0	0	PLAI	1997
18 RUE DE GENEVE	15	15	0	0	15	0	0	0	PLUS	1952
17 RUE LA PORTE DE L'HOPITAL	3	3	0	2	0	1	0	0	PLAI	1997
23 RUE DE LA 1ERE ARMEE	10	10	0	1	8	1	0	0	PLUS	2003
17 RUE DE LA 1ERE ARMEE	3	3	1	0	0	2	0	0	PLUS	2003
17 C RUE LA PORTE DE L'HOPITAL	4	4	0	3	0	1	0	0	PLUS	1997
17 C RUE LA PORTE DE L'HOPITAL	3	3	0	3	0	0	0	0	PLAI	1997
17 B RUE LA PORTE DE L'HOPITAL	5	5	0	2	1	2	0	0	PLUS	1997
19 RUE DU RENARD PRECHANT	8	8	0	0	0	4	2	2	PLUS	1986
17 RUE LA PORTE DE L'HOPITAL	5	5	1	0	3	0	1	0	PLUS	1997
21 RUE LA PORTE DE L'HOPITAL	4	4	0	1	2	0	1	0	PLAI	1997
3 RUE JACQUES PEIROTÉS	6	6	0	6	0	0	0	0	PLUS	1939
3 RUE ALOISE STOLTZ	12	12	0	3	8	1	0	0	PLUS	1931
26 RUE DE LAUSANNE	13	13	0	0	7	6	0	0	PLUS	1950
25 RUE DE LA 1ERE ARMEE	8	8	0	0	8	0	0	0	PLUS	2003
24 RUE DE LAUSANNE	13	13	0	7	5	1	0	0	PLUS	1950
14 C RUE DU JEU DE PAUME	2	2	1	0	1	0	0	0	PLAI	1997
21 RUE LA PORTE DE L'HOPITAL	4	4	0	0	3	0	1	0	PLUS	1997
17 A RUE LA PORTE DE L'HOPITAL	4	4	1	0	1	1	1	0	PLUS	1996
19 RUE LA PORTE DE L'HOPITAL	5	5	5	0	0	0	0	0	PLAI	1997
21 RUE DE LA 1ERE ARMEE	10	10	0	1	8	1	0	0	PLUS	2003
2 RUE FRITZ	7	7	0	6	0	1	0	0	PLUS	1982
2 RUE FORGET	11	11	0	0	1	10	0	0	PLUS	1931
2 RUE ALOISE STOLTZ	15	15	0	11	4	0	0	0	PLUS	1931
2 A RUE ALOISE STOLTZ	10	10	0	1	9	0	0	0	PLUS	1931
19 RUE LA PORTE DE L'HOPITAL	4	4	0	3	0	1	0	0	PLUS	1997
22 RUE DE LUCERNE	1	1	0	0	1	0	0	0	PLUS	1931
10 RUE DE LA 1ERE ARMEE	10	10	0	5	5	0	0	0	PLUS	2005
12 RUE DE LA 1ERE ARMEE	10	10	0	1	5	4	0	0	PLUS	2005
12 RUE DE BIENNE	7	7	0	3	4	0	0	0	PLUS	1950
11 RUE SPIELMANN	10	10	0	0	5	5	0	0	PLUS	1931
11 RUE DU JEU DE PAUME	8	8	0	4	4	0	0	0	PLUS	1986
11 RUE DE GENEVE	6	6	0	4	2	0	0	0	PLUS	1931
14 RUE DE GENEVE	14	14	0	5	9	0	0	0	PLUS	1952
10 RUE PRECHTER	7	7	2	2	2	0	0	1	PLUS	1985
13 RUE DE GENEVE	4	4	0	4	0	0	0	0	PLUS	1931
10 A RUE PAUL REISS	14	14	0	4	3	5	2	0	PLUS	2005
1 RUE JACQUES PEIROTÉS	6	6	0	6	0	0	0	0	PLUS	1939
1 RUE DE BIENNE	7	7	1	4	2	0	0	0	PLUS	1950
1 RUE ALOISE STOLTZ	12	12	0	0	7	5	0	0	PLUS	1931
1 COUR DU BROCHET	11	11	2	2	2	5	0	0	PLUS	1981
36 RUE DE LA 1ERE ARMEE	5	5	0	0	1	4	0	0	PLS	2004
10B B RUE PAUL REISS	14	14	0	8	5	0	1	0	PLUS	2005
14 RUE DES POULES	11	11	0	7	1	1	2	0	PLUS	1985
16 RUE SENGENWALD	8	8	0	0	8	0	0	0	PLUS	2003
16 RUE DES ORPHELINS	16	16	1	5	2	8	0	0	PLUS	1988
16 RUE DE LUCERNE	10	10	0	1	9	0	0	0	PLUS	1939
16 RUE DE GENEVE	14	14	0	7	3	4	0	0	PLUS	1952
15 RUE SPIELMANN	15	15	1	2	9	3	0	0	PLUS	1931
15 RUE DE GENEVE	5	5	0	3	2	0	0	0	PLUS	1931
12 RUE FRITZ	8	8	0	5	3	0	0	0	PLUS	1977
14 RUE DU JEU DE PAUME	7	7	0	2	1	4	0	0	PLUS	1996
13 RUE DE BERNE	10	10	0	1	9	0	0	0	PLUS	1939
14 RUE DE BERNE	11	11	0	0	1	10	0	0	PLUS	1952
14 B RUE DU JEU DE PAUME	3	3	1	2	0	0	0	0	PLUS	1996

14 A RUE DU JEU DE PAUME	7	7
14 A RUE DU JEU DE PAUME	1	1
13 RUE SPIELMANN	17	17
17 A RUE LA PORTE DE L'HOPITAL	5	5
15 RUE DE BERNE	10	10
9 RUE DU JEU DE PAUME	14	14
36 RUE DE LA 1ERE ARMEE	11	11
9 RUE SPIELMANN	11	11
8 RUE DE L'ABREUVOIR	9	9
8 RUE DE BIENNE	11	11
7 RUE JACQUES PEIROTÉS	7	7
7 QUAI FUSTEL DE COULANGES	12	12
66 RUE DE ZURICH	4	4
6 RUE FORGET	11	11
6 RUE DE L'ABREUVOIR	6	6
6 RUE ALOISE STOLTZ	7	7
6 RUE ALOISE STOLTZ	4	4
4 RUE ALOISE STOLTZ	6	6
6 QUAI FUSTEL DE COULANGES	12	12
39 RUE DES BOUCHERS	5	5
4 RUE FORGET	10	10
40 RUE DE LA KRUTENAU	11	11
41 RUE DES BOUCHERS	1	1
41 RUE DES BOUCHERS	3	3
5 QUAI FUSTEL DE COULANGES	12	12
5 RUE JACQUES PEIROTÉS	6	6
54 RUE DE ZURICH	13	13
4 RUE ALOISE STOLTZ	5	5
Total	717	717

Total Logements

Logts Conventionnés

1	1	5	0	0	0
0	0	1	0	0	0
0	6	6	5	0	0
1	3	1	0	0	0
5	0	5	0	0	0
0	1	5	4	4	0
0	0	4	7	0	0
0	5	0	6	0	0
0	4	3	2	0	0
0	5	1	5	0	0
0	7	0	0	0	0
0	0	7	5	0	0
0	0	4	0	0	0
0	0	11	0	0	0
0	3	2	0	0	1
2	1	2	1	1	0
1	2	0	0	1	0
2	0	2	1	1	0
1	5	6	0	0	0
0	0	1	2	2	0
0	10	0	0	0	0
3	3	4	0	1	0
0	0	1	0	0	0
1	1	0	1	0	0
0	1	10	1	0	0
0	6	0	0	0	0
0	5	2	6	0	0
2	2	0	0	1	0
46	211	289	145	22	4

T1

T2

T3

T4

T5

T6 et Plus

PLUS	1996
PLAI	1996
PLUS	1931
PLAI	1997
PLUS	1939
PLUS	1986
PLUS	2004
PLUS	1931
PLUS	1982
PLUS	1950
PLUS	1939
PLUS	1931
PLUS	1980
PLUS	1931
PLUS	1982
PLUS	1998
PLAI	1998
PLUS	1997
PLUS	1931
PLUS	2001
PLUS	1931
PLUS	2010
PLAI	2001
PLUS	2001
PLUS	1931
PLUS	1939
PLUS	1981
PLAI	1997

Financement

Mise en service

DOMIAL - HSA

2 RUE DE GENÈVE	1	0
4 RUE DE GENÈVE	14	14
9 RUE SENGENWALD	9	9
9 RUE SENGENWALD	29	0
8 RUE DE GENÈVE	14	14
7 RUE DU MARÉCHAL JUIN	11	11
6 RUE DE GENÈVE	14	14
10 RUE DE GENÈVE	14	14
2 RUE DE GENÈVE	13	13
17 RUE DE BERNE	13	13
16 QUAI DES BATELIERS	2	2
13 QUAI DES BATELIERS	17	17
20 RUE DE LUCERNE	13	13
Total	164	134

Total Logements

Logts Conventionnés

0	0	0	1	0	0
0	1	13	0	0	0
1	7	0	1	0	0
8	15	6	0	0	0
0	0	8	6	0	0
3	5	0	3	0	0
0	0	8	6	0	0
0	0	2	6	6	0
0	1	0	11	1	0
0	1	6	6	0	0
1	1	0	0	0	0
1	8	5	1	1	1
0	6	7	0	0	0
14	45	55	41	8	1

T1

T2

T3

T4

T5

T6 et Plus

Logement non conventionné	2011
PLUS	2011
PLUS	1948
Logement non conventionné	1948
PLUS	2011
PLAI	2011
PLUS	2011
PLUS	2011
PLUS	2011
PLUS	2011
PLUS	2011
PLUS	2011
PLUS	2011
PLUS	2011
PLUS	2011
PLUS	2011
PLUS	2011

Financement

Mise en service

Foncière Logement

6 RUE DU JEU DE PAUME	36	36
Total	36	36

Total Logements

Logts Conventionnés

3	9	13	10	1	0
3	9	13	10	1	0

T1

T2

T3

T4

T5

T6 et Plus

PLS	2009
-----	------

Financement

Mise en service

Habitation moderne

5 RUE DES BATELIERS	4	4
11 RUE DE LUCERNE	7	7
9 RUE DU SAINT GOTHARD	12	12
7 RUE DU SAINT GOTHARD	12	12
7 RUE DU JEU DE PAUME	7	7
5 RUE DU SAINT GOTHARD	12	12
5 RUE DU SAINT GOTHARD	1	1
20 RUE STE MADELEINE	18	18
20 RUE STE MADELEINE	2	2
20 RUE DU RENARD PRECHANT	23	23
2 RUE DES JARDINS	7	7
11 RUE DU SAINT GOTHARD	12	12
13 RUE DE LUCERNE	12	12
4 RUE DES FORGES	12	12
Total	141	141

Total Logements

Logts Conventionnés

0	1	2	0	1	0
0	0	0	6	1	0
0	0	12	0	0	0
0	0	12	0	0	0
0	1	0	6	0	0
0	4	4	4	0	0
0	0	1	0	0	0
3	5	7	3	0	0
0	0	0	2	0	0
0	5	10	4	4	0
3	4	0	0	0	0
0	0	12	0	0	0
0	2	8	2	0	0
1	3	5	1	2	0
7	25	73	28	8	0

T1

T2

T3

T4

T5

T6 et Plus

PLUS	2008
PLUS	2008
PLUS	2008
PLUS	2008
PLUS	2008
PLUS	2008
PLAI	2009
PLUS	2002
PLAI	2002
PLUS	2008
PLS	2000
PLUS	2008
PLUS	2008
PLUS	2008

Financement

Mise en service

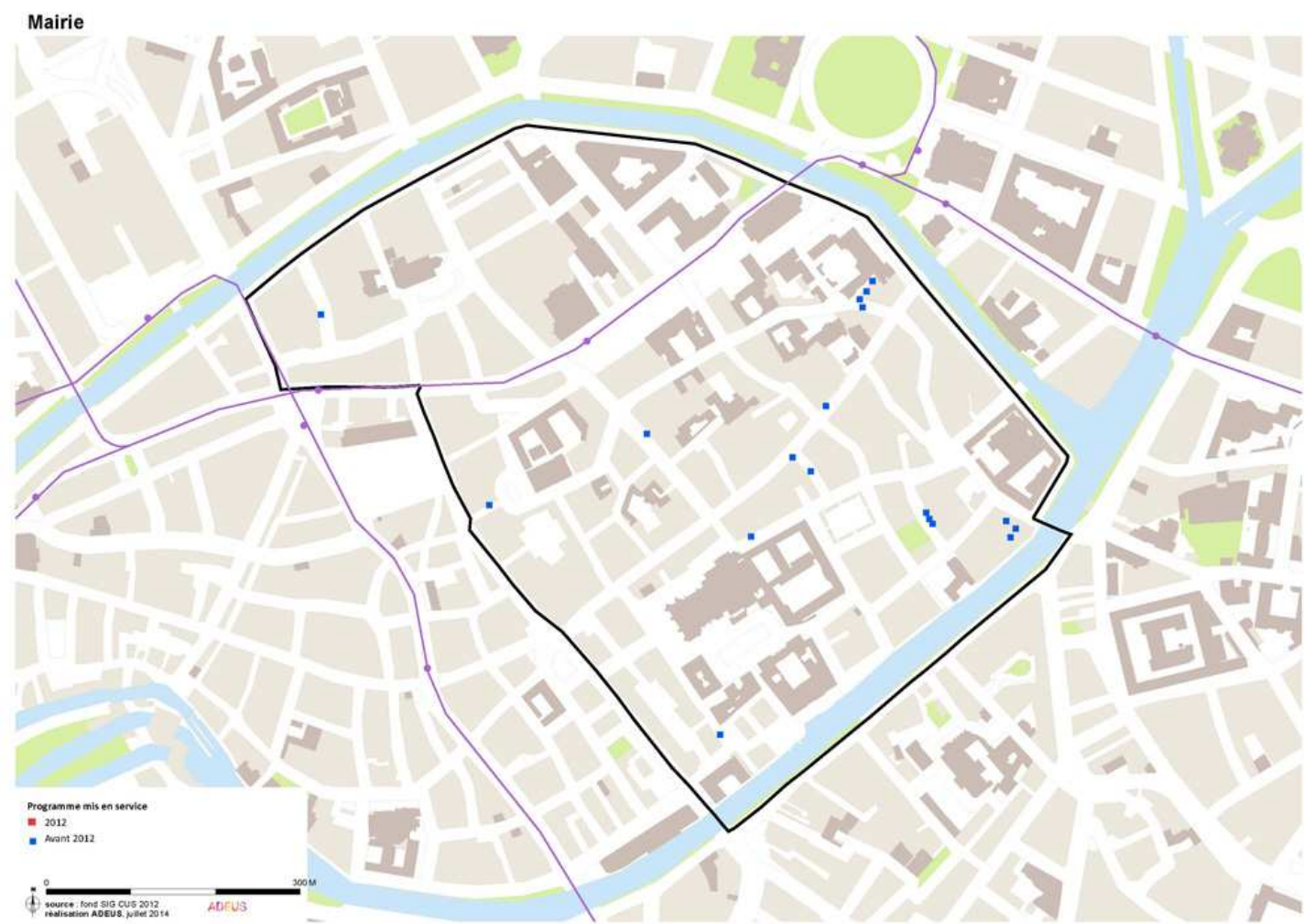
Immobilière 3F Alsace

15C RUE FRITZ	5	5
16 C RUE DES POULES	6	0
16 B RUE DES POULES	5	5
16 A RUE DES POULES	1	0
15B RUE FRITZ	4	4
15A RUE FRITZ	7	7
15 RUE FRITZ	9	9
13 RUE JACQUES PEIROTE	8	0
13 RUE FRITZ	5	5
13 RUE FRITZ	1	1
1 RUE DE BIENNE	12	0
16 A RUE DES POULES	10	10

0	1	0	4	0	0
3	3	0	0	0	0
1	1	3	0	0	0
0	1	0	0	0	0
0	1	0	3	0	0
0	1	5	1	0	0
0	5	3	1	0	0
0	0	1	6	1	0
0	1	1	0	3	0
0	0	1	0	0	0
1	0	11	0	0	0
1	6	0	3	0	0

PLUS	1993
Logement non conventionné	1996
PLS	1996
Logement non conventionné	1996
PLUS	1993
PLUS	1993
PLUS	1993
Logement non conventionné	2009
PLUS	1993
PLAI	1993
Logement non conventionné	2009
PLS	1996

15A RUE FRITZ	2	2	0	2	0	0	0	0	0	PLAI	1993
Total	75	48	6	22	25	18	4	0			
	Total Logements	Logts Conventionnés	T1	T2	T3	T4	T5	T6 et Plus	Financement	Mise en service	
NEOLIA											
5 RUE PAUL COLLOMP	2	2	0	1	1	0	0	0	PLAI	2008	
5 RUE PAUL COLLOMP	11	11	0	1	10	0	0	0	PLUS	2008	
3 RUE PAUL COLLOMP	10	10	0	1	9	0	0	0	PLUS	2008	
3 RUE PAUL COLLOMP	4	4	0	2	2	0	0	0	PLAI	2008	
Total	27	27	0	5	22	0	0	0			
	Total Logements	Logts Conventionnés	T1	T2	T3	T4	T5	T6 et Plus	Financement	Mise en service	
SA HLM SOMCO Groupe CIL											
12 RUE DE ZURICH	8	0	0	1	5	1	1	0	Logement non conventionné	2010	
Total	8	0	0	1	5	1	1	0			
	Total Logements	Logts Conventionnés	T1	T2	T3	T4	T5	T6 et Plus	Financement	Mise en service	
SNI EAM											
6 RUE DES BALAYEURS	20	20	0	0	5	10	5	0	PLUS	1988	
Total	20	20	0	0	5	10	5	0			
Total Strasbourg	1257	1156	95	347	507	254	49	5			
Total SCOTERS_Strasbourg - Krutenau	1257	1156	95	347	507	254	49	5			



Volume du Parc au 1er janvier 2014

132

Bailleur	Total	Conventionnés	T1	T2	T3	T4	T5	T6 & +
Batigère Nord-Est	101	31	30	40	14	13	4	0
Le Nouveau Logis de l'Est	6	6	0	0	0	2	4	0
SA HLM SOMCO Groupe CIL	25	25	0	2	11	11	1	0
Total Territoire	132	62	30	42	25	26	9	0

	T1	T2	T3	T4	T5	T6 +
SCOTERS_Strasbourg - Mairie	22.7%	31.8%	18.9%	19.7%	6.8%	0.0%
Bas-Rhin	4.2%	16.3%	39.6%	29.9%	8.9%	1.0%

Strasbourg

	Total Logements	Logts Conventionnés	T1	T2	T3	T4	T5	T6 et Plus	Financement	Mise en service
Batigère Nord-Est										
23 RUE DES JUIFS	5	5	1	0	2	2	0	0	PLUS	2005
3 PLACE MARCHÉ AUX COCHONS DE LAIT	4	0	1	2	1	0	0	0	Logement non conventionné	2005
8 RUE MARBACH	6	6	2	1	2	0	1	0	PLUS	2005
8 RUE DE LA CROIX	5	0	0	4	1	0	0	0	Logement non conventionné	2007
5 RUE DU DOME	16	0	0	7	3	4	2	0	Logement non conventionné	2010
4 IMPASSE DES MACONS	4	4	4	0	0	0	0	0	PLS	2006
3 RUE DES FRERES	14	0	5	9	0	0	0	0	Logement non conventionné	2007
10 RUE DE LA CROIX	4	0	0	4	0	0	0	0	Logement non conventionné	2007
20 RUE BRULEE	6	6	1	2	1	2	0	0	PLUS	2002
3 RUE DU TONNELET ROUGE	6	0	3	0	1	2	0	0	Logement non conventionné	2005
2 IMPASSE DES MACONS	2	2	1	1	0	0	0	0	PLS	2006
18 RUE DES JUIFS	9	0	3	2	0	3	1	0	Logement non conventionné	2005
12A RUE DE LA CROIX	8	0	3	5	0	0	0	0	Logement non conventionné	2007
12 RUE DE LA CROIX	4	0	0	1	3	0	0	0	Logement non conventionné	2007
21 RUE BRULEE	8	8	6	2	0	0	0	0	PLS	2006
Total	101	31	30	40	14	13	4	0		
	Total Logements	Logts Conventionnés	T1	T2	T3	T4	T5	T6 et Plus	Financement	Mise en service
Le Nouveau Logis de l'Est										
3 PLACE DES DOMINICAINS	6	6	0	0	0	2	4	0	PLUS	1981
Total	6	6	0	0	0	2	4	0		
	Total Logements	Logts Conventionnés	T1	T2	T3	T4	T5	T6 et Plus	Financement	Mise en service
SA HLM SOMCO Groupe CIL										
1A RUE DE LA PIERRE LARGE	9	9	0	1	1	7	0	0	PLS	2011
1B RUE DE LA PIERRE LARGE	6	6	0	1	0	4	1	0	PLS	2011
1C RUE DE LA PIERRE LARGE	10	10	0	0	10	0	0	0	PLS	2011
Total	25	25	0	2	11	11	1	0		
Total Strasbourg	132	62	30	42	25	26	9	0		
Total SCOTERS_Strasbourg - Mairie	132	62	30	42	25	26	9	0		



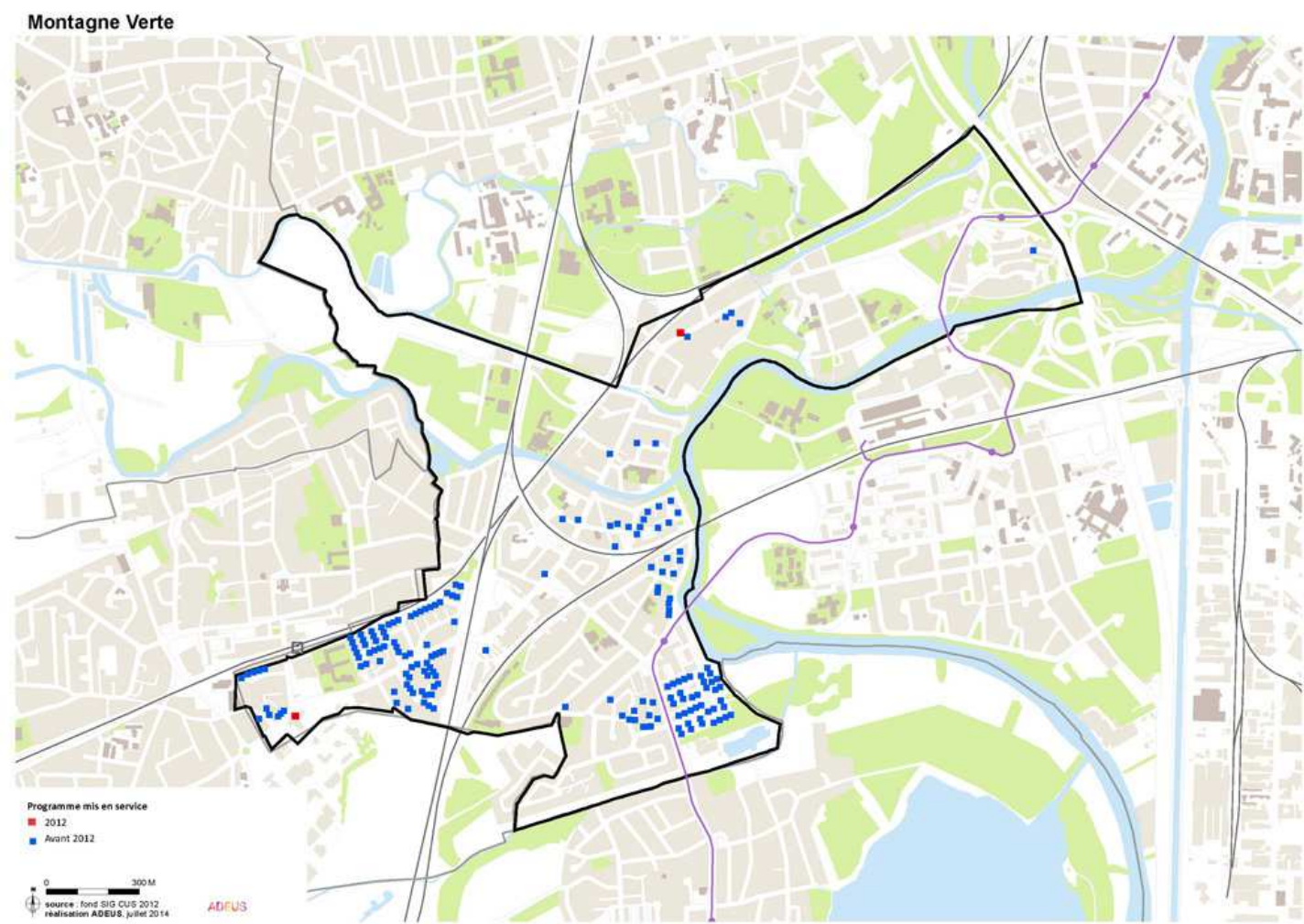
Volume du Parc au 1er janvier 2014

68

Bailleur	Total	Conventionnés	T1	T2	T3	T4	T5	T6 & +
Batigère Nord-Est	6	0	0	1	1	4	0	0
DOMIAL - HSA	2	2	0	0	0	0	0	2
LOGIEST	60	60	0	0	15	37	8	0
Total Territoire	68	62	0	1	16	41	8	2

	T1	T2	T3	T4	T5	T6 +
SCOTERS_Strasbourg - Meinau	0.0%	1.5%	23.5%	60.3%	11.8%	2.9%
Bas-Rhin	4.2%	16.3%	39.6%	29.9%	8.9%	1.0%

	Total Logements	Logts Conventionnés	T1	T2	T3	T4	T5	T6 et Plus	Financement	Mise en service
Batigère Nord-Est										
15 RUE LEITERSPERGER	6	0	0	1	1	4	0	0	Logement non conventionné	2003
Total	6	0	0	1	1	4	0	0		
	Total Logements	Logts Conventionnés	T1	T2	T3	T4	T5	T6 et Plus	Financement	Mise en service
DOMIAL - HSA										
37 RUE DE LA PLAINE DES BOUCHERS	2	2	0	0	0	0	0	2	PLAI	2004
Total	2	2	0	0	0	0	0	2		
	Total Logements	Logts Conventionnés	T1	T2	T3	T4	T5	T6 et Plus	Financement	Mise en service
LOGIEST										
308 AVENUE DE COLMAR	10	10	0	0	1	9	0	0	PLUS	1967
310 AVENUE DE COLMAR	10	10	0	0	1	9	0	0	PLUS	1967
312 AVENUE DE COLMAR	10	10	0	0	5	1	4	0	PLUS	1967
314 AVENUE DE COLMAR	10	10	0	0	1	9	0	0	PLUS	1967
316 AVENUE DE COLMAR	10	10	0	0	1	9	0	0	PLUS	1967
306 AVENUE DE COLMAR	10	10	0	0	6	0	4	0	PLUS	1967
Total	60	60	0	0	15	37	8	0		
Total Strasbourg	68	62	0	1	16	41	8	2		
Total SCOTERS_Strasbourg - Meinau	68	62	0	1	16	41	8	2		



Volume du Parc au 1er janvier 2014

1 962

Bailleur	Total	Conventionnés	T1	T2	T3	T4	T5	T6 & +
Batigère Nord-Est	81	50	7	14	26	30	4	0
CUS Habitat	337	337	2	104	154	56	21	0
DOMIAL - HSA	34	34	1	9	13	4	7	0
Habitation moderne	1149	1149	2	43	473	575	56	0
ICF Nord-Est SAHLM	96	95	0	3	68	25	0	0
Immobilière 3F Alsace	129	129	12	28	54	26	9	0
Le Nouveau Logis de l'Est	80	80	4	12	16	32	16	0
LOGIEST	38	38	0	8	15	13	2	0
Opus 67	18	18	1	5	8	4	0	0
Total Territoire	1 962	1 930	29	226	827	765	115	0

	T1	T2	T3	T4	T5	T6 +
SCOTERS_Strasbourg - Montagne Verte	1.5%	11.5%	42.2%	39.0%	5.9%	0.0%
Bas-Rhin	4.2%	16.3%	39.6%	29.9%	8.9%	1.0%

Strasbourg

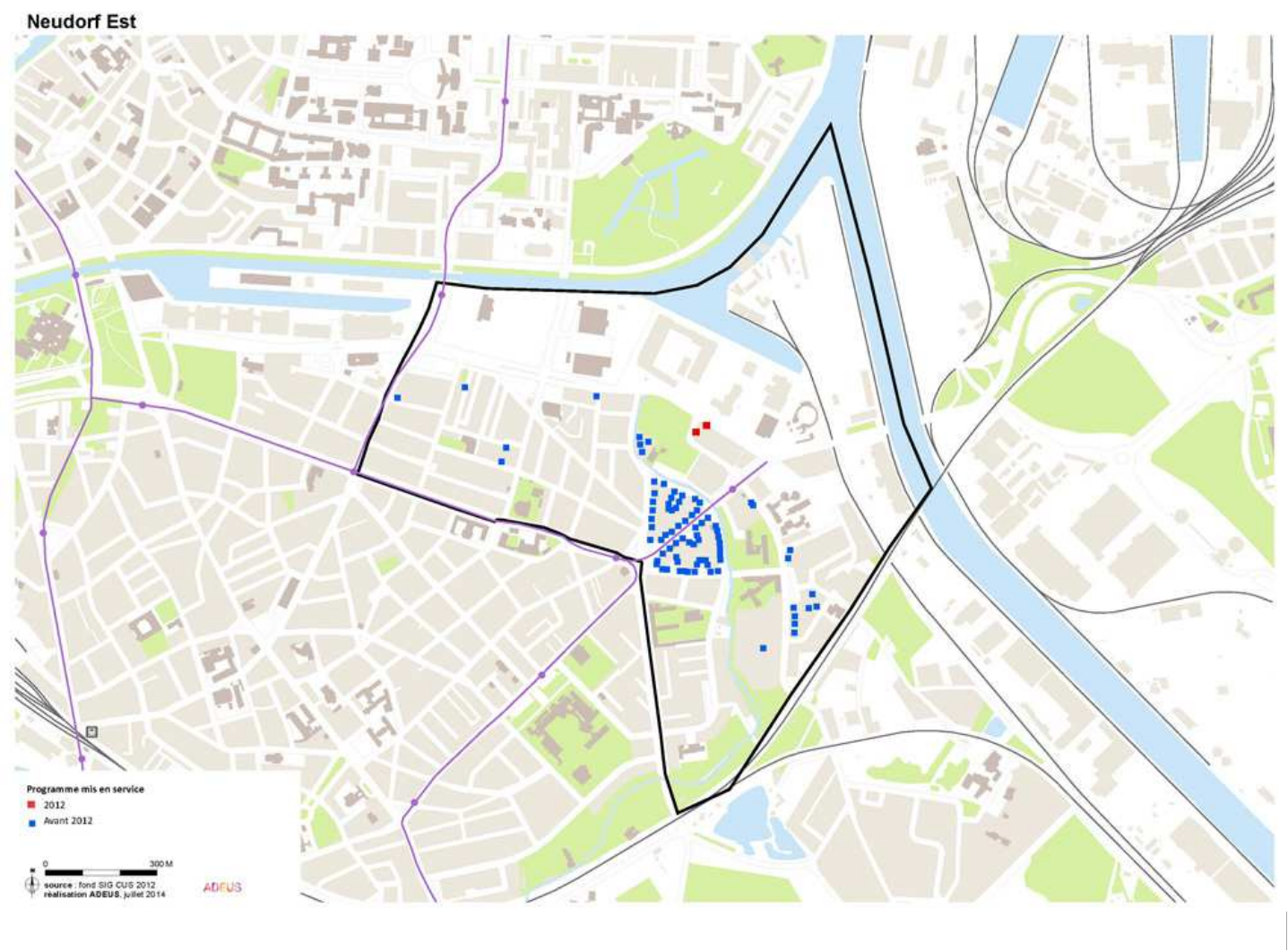
	Total Logements	Logts Conventionnés	T1	T2	T3	T4	T5	T6 et Plus	Financement	Mise en service
Batigère Nord-Est										
47 RUE DU DR SCHAFFNER	1	1	0	0	0	1	0	0	PLUS	2004
43 RUE DU DR SCHAFFNER	1	1	0	0	0	0	1	0	PLUS	2004
95 ROUTE DE SCHIRMECK	20	20	7	13	0	0	0	0	PLUS	2003
95 ROUTE DE SCHIRMECK	1	0	0	1	0	0	0	0	Logement non conventionné	2003
9 RUE DE SINGRIST	10	0	0	0	5	5	0	0	Logement non conventionné	2005
8 RUE DE KIRCHHEIM	10	10	0	0	5	5	0	0	PLS	2005
7 RUE DE SINGRIST	10	0	0	0	5	5	0	0	Logement non conventionné	2005
37 RUE CHARLES ANDLER	1	1	0	0	0	1	0	0	PLUS	2004
31 RUE DU DR SCHAFFNER	1	1	0	0	0	0	1	0	PLUS	2004
3 RUE CHARLES ANDLER	1	1	0	0	0	0	1	0	PLUS	2004
27 RUE CHARLES ANDLER	1	1	0	0	0	1	0	0	PLUS	2004
23 RUE DU DR SCHAFFNER	1	1	0	0	0	1	0	0	PLUS	2004
117 ROUTE DE SCHIRMECK	2	2	0	0	1	0	1	0	PLAI	2005
5 RUE DE SINGRIST	10	0	0	0	5	5	0	0	Logement non conventionné	2005
39 RUE DU DR SCHAFFNER	1	1	0	0	0	1	0	0	PLUS	2004
10 RUE DE KIRCHHEIM	10	10	0	0	5	5	0	0	PLS	2005
Total	81	50	7	14	26	30	4	0		

	Total Logements	Logts Conventionnés	T1	T2	T3	T4	T5	T6 et Plus	Financement	Mise en service
CUS Habitat										
3 RUE HENRI SELLIER	8	8	0	0	8	0	0	0	PLUS	1953
312 ROUTE DE SCHIRMECK	5	5	0	1	3	1	0	0	PLUS	1999
312 ROUTE DE SCHIRMECK	1	1	0	0	0	0	1	0	PLAI	1999
310 ROUTE DE SCHIRMECK	10	10	0	3	4	3	0	0	PLUS	1999
308 ROUTE DE SCHIRMECK	8	8	0	2	3	3	0	0	PLUS	1999
4 RUE DE FRIEDOLSHEIM	24	24	0	3	13	6	2	0	PLUS	1992
30 RUE DE SALM	8	8	0	4	4	0	0	0	PLUS	1965
9 RUE HENRI SELLIER	8	8	0	4	0	4	0	0	PLUS	1953
28 RUE DE SALM	8	8	0	0	0	4	4	0	PLUS	1965
261 ROUTE DE SCHIRMECK	8	8	0	0	4	4	0	0	PLUS	1953
308 ROUTE DE SCHIRMECK	2	2	0	1	1	0	0	0	PLAI	1999
4 RUE DES TUILERIES	1	1	0	0	0	1	0	0	PLAI	1999
4 RUE DES TUILERIES	14	14	0	3	8	2	1	0	PLUS	1999
4 RUE HENRI SELLIER	8	8	0	0	8	0	0	0	PLUS	1953
56 RUE DE BALBRONN	6	6	0	3	2	1	0	0	PLUS	2004
6 RUE DE FRIEDOLSHEIM	11	11	0	0	7	2	2	0	PLUS	1992
7 RUE HENRI SELLIER	8	8	0	0	8	0	0	0	PLUS	1953
8 RUE DE FRIEDOLSHEIM	11	11	0	1	6	2	2	0	PLUS	1992
8 RUE HENRI SELLIER	8	8	0	8	0	0	0	0	PLUS	1953
259 ROUTE DE SCHIRMECK	8	8	0	8	0	0	0	0	PLUS	1953
12 RUE HENRI SELLIER	8	8	0	0	8	0	0	0	PLUS	1953
5 RUE HENRI SELLIER	8	8	0	0	8	0	0	0	PLUS	1953
2 RUE DES TUILERIES	10	10	0	0	3	6	1	0	PLUS	1999
1 RUE HENRI SELLIER	15	15	0	8	7	0	0	0	PLUS	1953
11 RUE DE L'ELMERFORST	8	8	0	4	4	0	0	0	PLUS	1965
11 RUE HENRI SELLIER	8	8	0	1	6	1	0	0	PLUS	1953
13 RUE DE L ELMERFORST	8	8	0	0	0	4	4	0	PLUS	1965
14 RUE HENRI SELLIER	8	8	0	0	8	0	0	0	PLUS	1953
15 RUE DE L ELMERFORST	8	8	0	4	4	0	0	0	PLUS	1965
16 RUE HENRI SELLIER	8	8	0	0	8	0	0	0	PLUS	1953
13 RUE HENRI SELLIER	8	8	0	4	0	4	0	0	PLUS	1953
2 RUE DES TUILERIES	1	1	0	0	1	0	0	0	PLAI	1999
257 ROUTE DE SCHIRMECK	8	8	0	0	4	4	0	0	PLUS	1953
2 RUE HENRI SELLIER	8	8	0	0	8	0	0	0	PLUS	1953
241 ROUTE DE SCHIRMECK	7	7	0	7	0	0	0	0	PLUS	1953
243 ROUTE DE SCHIRMECK	8	8	0	8	0	0	0	0	PLUS	1953
245 ROUTE DE SCHIRMECK	8	8	0	8	0	0	0	0	PLUS	1953
247 ROUTE DE SCHIRMECK	7	7	0	7	0	0	0	0	PLUS	1953
249 ROUTE DE SCHIRMECK	4	4	0	0	4	0	0	0	PLUS	1953
251 ROUTE DE SCHIRMECK	4	4	2	0	2	0	0	0	PLUS	1953
253 ROUTE DE SCHIRMECK	6	6	0	6	0	0	0	0	PLUS	1953
255 ROUTE DE SCHIRMECK	6	6	0	6	0	0	0	0	PLUS	1953
17 RUE DE L ELMERFORST	8	8	0	0	0	4	4	0	PLUS	1965
Total	337	337	2	104	154	56	21	0		

	Total Logements	Logts Conventionnés	T1	T2	T3	T4	T5	T6 et Plus	Financement	Mise en service
DOMIAL - HSA										
LES FOULONS	10	10	0	5	0	0	5	0	PLUS	2011
1 RUE DES TUILERIES	17	17	1	4	7	3	2	0	PLUS	2005
13 RUE DES FOULONS	5	5	0	0	5	0	0	0	PLUS	2011
235 ROUTE DE SCHIRMECK	2	2	0	0	1	1	0	0	PLAI	1996
Total	34	34	1	9	13	4	7	0		

	Total Logements	Logts Conventionnés	T1	T2	T3	T4	T5	T6 et Plus	Financement	Mise en service
Habitation moderne										
305 ROUTE DE SCHIRMECK	17	17	0	6	7	3	1	0	PLAI	2012

21 RUE DE DAHLENHEIM	10	10	0	0	5	5	0	0	PLUS	1961
Total	1149	1149	2	43	473	575	56	0		
	Total Logements	Logts Conventionnés	T1	T2	T3	T4	T5	T6 et Plus	Financement	Mise en service
ICF Nord-Est SAHLM										
5 RUE DE THAL	31	31	0	1	22	8	0	0	PLUS	1940
3 RUE DE THAL	32	32	0	1	23	8	0	0	PLUS	1940
23 RUE DU KAMMERFELD	1	0	0	0	0	1	0	0	Logement non conventionné	1940
1 RUE DE THAL	32	32	0	1	23	8	0	0	PLUS	1940
Total	96	95	0	3	68	25	0	0		
	Total Logements	Logts Conventionnés	T1	T2	T3	T4	T5	T6 et Plus	Financement	Mise en service
Immobilière 3F Alsace										
6 IMPASSE DE DIMBSTHAL	2	2	0	2	0	0	0	0	PLAI	2009
91 ROUTE DE SCHIRMECK	4	4	2	1	1	0	0	0	PLAI	1998
91 ROUTE DE SCHIRMECK	31	31	4	12	13	2	0	0	PLUS	1998
8 IMPASSE DE DIMBSTHAL	10	10	0	1	2	4	3	0	PLUS	2009
6 IMPASSE DE DIMBSTHAL	11	11	0	1	4	5	1	0	PLUS	2009
10 IMPASSE DE DIMBSTHAL	1	1	0	0	1	0	0	0	PLAI	2009
14 IMPASSE DE DIMBSTHAL	1	1	0	1	0	0	0	0	PLAI	2009
12 IMPASSE DE DIMBSTHAL	13	13	1	3	4	3	2	0	PLUS	2009
12 IMPASSE DE DIMBSTHAL	1	1	1	0	0	0	0	0	PLAI	2009
10 IMPASSE DE DIMBSTHAL	11	11	0	3	4	4	0	0	PLUS	2009
14 IMPASSE DE DIMBSTHAL	12	12	0	3	6	2	1	0	PLUS	2009
10 RUE DES CAROLINGIENS	32	32	4	1	19	6	2	0	PLS	1998
Total	129	129	12	28	54	26	9	0		
	Total Logements	Logts Conventionnés	T1	T2	T3	T4	T5	T6 et Plus	Financement	Mise en service
Le Nouveau Logis de l'Est										
49 RUE DU DOCTEUR SCHAFFNER	20	20	4	0	4	8	4	0	PLUS	1986
51 RUE DU DR SCHAFFNER	20	20	0	4	4	8	4	0	PLUS	1987
53 RUE DU DR SCHAFFNER	20	20	0	4	4	8	4	0	PLUS	1987
55 RUE DU DOCTEUR SCHAFFNER	20	20	0	4	4	8	4	0	PLUS	1986
Total	80	80	4	12	16	32	16	0		
	Total Logements	Logts Conventionnés	T1	T2	T3	T4	T5	T6 et Plus	Financement	Mise en service
LOGIEST										
13 RUE DE GRESSWILLER	10	10	0	1	5	4	0	0	PLUS	1995
7 RUE DE GRESSWILLER	28	28	0	7	10	9	2	0	PLUS	1994
Total	38	38	0	8	15	13	2	0		
	Total Logements	Logts Conventionnés	T1	T2	T3	T4	T5	T6 et Plus	Financement	Mise en service
Opus 67										
114 ROUTE DE SCHIRMECK	18	18	1	5	8	4	0	0	PLUS	2012
Total	18	18	1	5	8	4	0	0		
Total Strasbourg	1962	1930	29	226	827	765	115	0		
Total SCOTERS_Strasbourg - Montagne Verte	1962	1930	29	226	827	765	115	0		



Volume du Parc au 1er janvier 2014

952

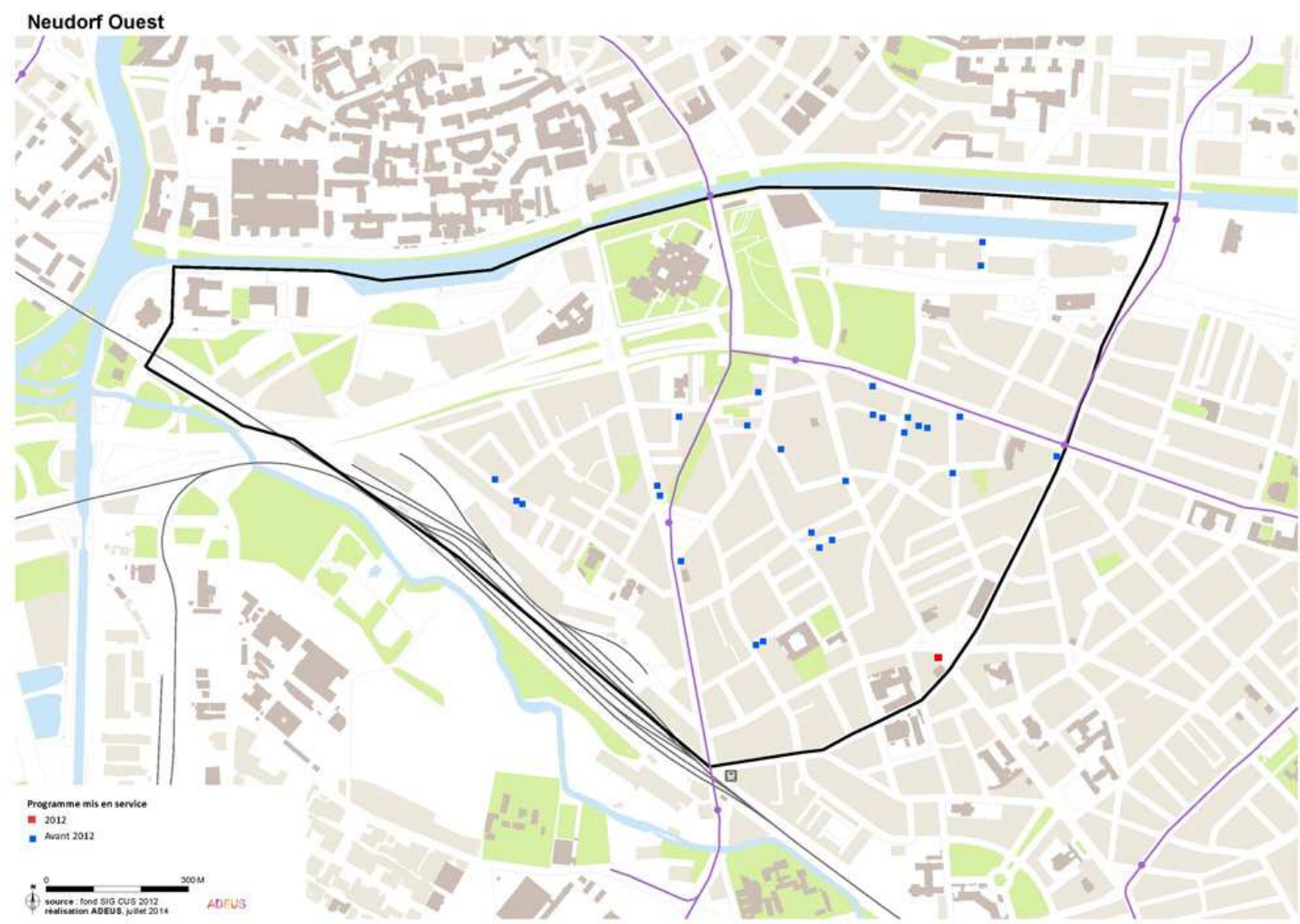
Bailleur	Total	Conventionnés	T1	T2	T3	T4	T5	T6 & +
Batigère Nord-Est	72	72	13	15	19	12	13	0
CUS Habitat	741	741	11	135	273	222	93	7
DOMIAL - HSA	28	28	0	0	16	12	0	0
Habitat de l'III	43	43	0	9	26	6	2	0
Habitation moderne	45	45	1	4	20	20	0	0
SA HLM SOMCO Groupe CIL	23	0	0	7	8	8	0	0
Total Territoire	952	929	25	170	362	280	108	7

	T1	T2	T3	T4	T5	T6 +
SCOTERS_Strasbourg - Neudorf Est	2.6%	17.9%	38.0%	29.4%	11.3%	0.7%
Bas-Rhin	4.2%	16.3%	39.6%	29.9%	8.9%	1.0%

Strasbourg

	Total Logements	Logts Conventionnés	T1	T2	T3	T4	T5	T6 et Plus	Financement	Mise en service
Batigère Nord-Est										
23 CHEMIN FRIED	23	23	0	6	10	3	4	0	PLS	2008
44 RUE DE SOULTZ	49	49	13	9	9	9	9	0	PLUS	2009
Total	72	72	13	15	19	12	13	0		
	Total Logements	Logts Conventionnés	T1	T2	T3	T4	T5	T6 et Plus	Financement	Mise en service
CUS Habitat										
33 RUE DE SOULTZ	18	18	0	9	0	9	0	0	PLUS	1991
4 RUE DE SOULTZ	4	4	1	0	3	0	0	0	PLUS	2003
4 QUAI DE LA TUILERIE	10	10	0	0	10	0	0	0	PLUS	1934
4 AVENUE ARISTIDE BRIAND	9	9	0	0	0	9	0	0	PLUS	1934
37 RUE DE SOULTZ	18	18	0	0	9	0	9	0	PLUS	1991
35 RUE DE SOULTZ	18	18	0	9	0	9	0	0	PLUS	1991
5 AVENUE ARISTIDE BRIAND	2	2	0	1	1	0	0	0	PLUS	1934
31 RUE DE SOULTZ	18	18	0	0	9	0	9	0	PLUS	1991
3 QUAI DE LA TUILERIE	10	10	0	0	10	0	0	0	PLUS	1934
3 AVENUE ARISTIDE BRIAND	12	12	0	0	1	0	10	1	PLUS	1934
29 RUE DE STOSSWIHR	10	10	0	1	9	0	0	0	PLUS	1934
5 QUAI DE LA TUILERIE	10	10	0	0	10	0	0	0	PLUS	1934
26 AVENUE ARISTIDE BRIAND	8	8	0	0	0	8	0	0	PLUS	1934
8 QUAI DE LA TUILERIE	10	10	0	0	10	0	0	0	PLUS	1934
25 RUE DE STOSSWIHR	12	12	0	0	0	0	12	0	PLUS	1934
24 AVENUE ARISTIDE BRIAND	8	8	0	0	0	8	0	0	PLUS	1934
27 RUE DE STOSSWIHR	12	12	0	0	0	12	0	0	PLUS	1934
9 AVENUE ARISTIDE BRIAND	10	10	0	0	0	6	4	0	PLUS	1934
23 RUE DE STOSSWIHR	12	12	0	0	0	12	0	0	PLUS	1934
99 RUE JEAN JAURES	10	10	0	1	4	5	0	0	PLUS	1934
97 RUE JEAN JAURES	10	10	1	9	0	0	0	0	PLUS	1934
95 RUE JEAN JAURES	10	10	1	9	0	0	0	0	PLUS	1934
93 RUE JEAN JAURES	10	10	0	0	10	0	0	0	PLUS	1934
91 RUE JEAN JAURES	10	10	0	10	0	0	0	0	PLUS	1934
7 QUAI DE LA TUILERIE	12	12	1	11	0	0	0	0	PLUS	1934
9 QUAI DE LA TUILERIE	10	10	0	0	10	0	0	0	PLUS	1934
6 AVENUE ARISTIDE BRIAND	11	11	0	0	0	11	0	0	PLUS	1934
8 AVENUE ARISTIDE BRIAND	8	8	0	0	0	8	0	0	PLUS	1934
7 AVENUE ARISTIDE BRIAND	10	10	0	0	0	6	4	0	PLUS	1934
6 RUE DU MAQUIS	10	10	0	0	5	0	0	5	PLUS	1991
6 RUE DE SOULTZ	3	3	1	0	2	0	0	0	PLUS	1999
6 RUE DE SOULTZ	1	1	0	0	1	0	0	0	PLAI	1999
6 QUAI DE LA TUILERIE	12	12	1	11	0	0	0	0	PLUS	1934
9 RUE DE GERSTHEIM	10	10	0	0	0	5	5	0	PLUS	1991
109 RUE JEAN JAURES	10	10	0	0	10	0	0	0	PLUS	1934
12 AVENUE ARISTIDE BRIAND	8	8	0	0	0	8	0	0	PLUS	1934
117 RUE JEAN JAURES	10	10	0	0	1	9	0	0	PLUS	1934
115 RUE JEAN JAURES	10	10	0	0	6	4	0	0	PLUS	1934
113 RUE JEAN JAURES	8	8	0	0	0	8	0	0	PLUS	1934
111 RUE JEAN JAURES	10	10	0	0	10	0	0	0	PLUS	1934
11 RUE DE GERSTHEIM	10	10	0	0	0	5	5	0	PLUS	1991
12 QUAI DE LA TUILERIE	12	12	0	1	0	5	6	0	PLUS	1934
11 AVENUE ARISTIDE BRIAND	10	10	0	0	0	6	4	0	PLUS	1934
103 RUE JEAN JAURES	10	10	1	9	0	0	0	0	PLUS	1934
107 RUE JEAN JAURES	8	8	0	0	0	8	0	0	PLUS	1934
105 RUE JEAN JAURES	10	10	0	6	4	0	0	0	PLUS	1934
101 RUE JEAN JAURES	10	10	1	9	0	0	0	0	PLUS	1934
1 AVENUE ARISTIDE BRIAND	20	20	0	0	1	14	5	0	PLUS	1934
22 AVENUE ARISTIDE BRIAND	8	8	0	0	0	8	0	0	PLUS	1934
1 QUAI DE LA TUILERIE	22	22	0	1	15	0	6	0	PLUS	1934
11 QUAI DE LA TUILERIE	12	12	0	1	5	6	0	0	PLUS	1934
18 AVENUE ARISTIDE BRIAND	10	10	0	0	10	0	0	0	PLUS	1934
122 AVENUE DU RHIN	39	39	0	9	21	6	3	0	PLUS	2012
2 QUAI DE LA TUILERIE	12	12	0	0	1	5	5	1	PLUS	1934
2 AVENUE ARISTIDE BRIAND	18	18	1	5	6	6	0	0	PLUS	1934
19 QUAI DE LA TUILERIE	12	12	1	11	0	0	0	0	PLUS	1934
10 RUE MARTIN	3	3	0	0	0	1	2	0	PLAI	1994
18 QUAI DE LA TUILERIE	12	12	0	0	12	0	0	0	PLUS	1934
17 QUAI DE LA TUILERIE	12	12	0	0	12	0	0	0	PLUS	1934
16 QUAI DE LA TUILERIE	12	12	0	0	12	0	0	0	PLUS	1934
16 A AVENUE ARISTIDE BRIAND	10	10	0	0	10	0	0	0	PLUS	1934
15 QUAI DE LA TUILERIE	12	12	0	0	12	0	0	0	PLUS	1934
15 AVENUE ARISTIDE BRIAND	1	1	0	0	0	1	0	0	PLUS	1934
14 QUAI DE LA TUILERIE	12	12	0	0	12	0	0	0	PLUS	1934
14 AVENUE ARISTIDE BRIAND	8	8	0	0	0	8	0	0	PLUS	1934
13 QUAI DE LA TUILERIE	12	12	1	11	0	0	0	0	PLUS	1934
13 AVENUE ARISTIDE BRIAND	10	10	0	0	0	6	4	0	PLUS	1934
21 RUE DE STOSSWIHR	10	10	0	1	9	0	0	0	PLUS	1934
Total	741	741	11	135	273	222	93	7		
	Total Logements	Logts Conventionnés	T1	T2	T3	T4	T5	T6 et Plus	Financement	Mise en service
DOMIAL - HSA										

13 RUE DE SOULTZ	14	14	0	0	8	6	0	0	PLUS	1994
2 RUE DE L'ANCIENNE DIGUE	14	14	0	0	8	6	0	0	PLUS	1994
Total	28	28	0	0	16	12	0	0		
	Total Logements	Logts Conventionnés	T1	T2	T3	T4	T5	T6 et Plus	Financement	Mise en service
Habitat de l'III										
3 RUE DE BUCAREST	30	30	0	6	19	5	0	0	PLUS	2012
3 RUE DE BUCAREST	13	13	0	3	7	1	2	0	PLAI	2012
Total	43	43	0	9	26	6	2	0		
	Total Logements	Logts Conventionnés	T1	T2	T3	T4	T5	T6 et Plus	Financement	Mise en service
Habitation moderne										
9 RUE DE STOSSWIHR	10	10	0	0	5	5	0	0	PLUS	1963
29 RUE DU MARKSTEIN	5	5	1	4	0	0	0	0	PLUS	2009
11 RUE DE STOSSWIHR	10	10	0	0	5	5	0	0	PLUS	1963
13 RUE DE STOSSWIHR	10	10	0	0	5	5	0	0	PLUS	1963
15 RUE DE STOSSWIHR	10	10	0	0	5	5	0	0	PLUS	1963
Total	45	45	1	4	20	20	0	0		
	Total Logements	Logts Conventionnés	T1	T2	T3	T4	T5	T6 et Plus	Financement	Mise en service
SA HLM SOMCO Groupe CIL										
18 RUE DU BILSTEIN	11	0	0	3	4	4	0	0	Logement non conventionné	2011
40 RUE DE LA MENAGERIE	12	0	0	4	4	4	0	0	Logement non conventionné	2011
Total	23	0	0	7	8	8	0	0		
Total Strasbourg	952	929	25	170	362	280	108	7		
Total SCOTERS_Strasbourg - Neudorf Est	952	929	25	170	362	280	108	7		



Volume du Parc au 1er janvier 2014

336

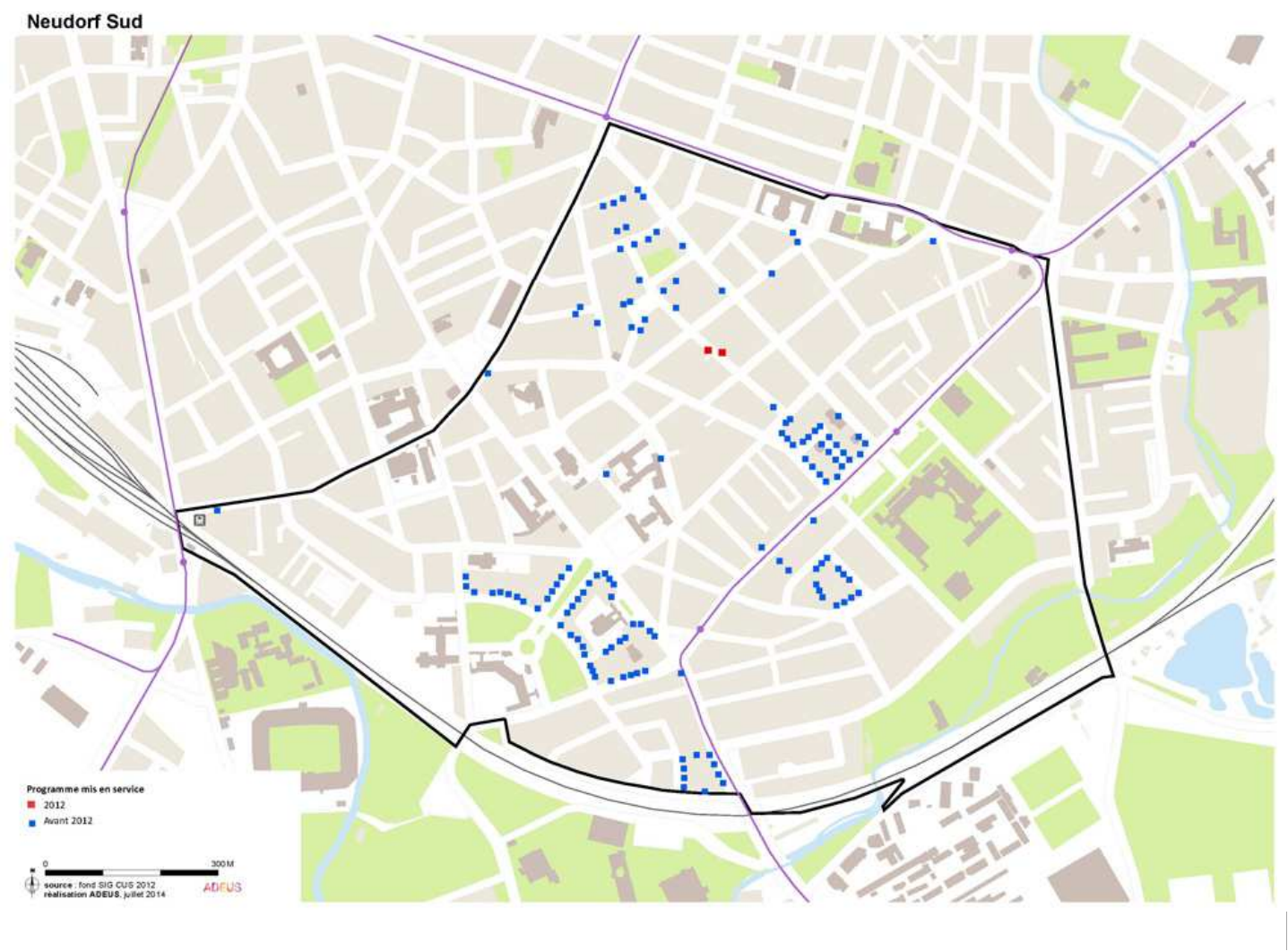
Bailleur	Total	Conventionnés	T1	T2	T3	T4	T5	T6 & +
Batigère Nord-Est	53	46	7	22	17	5	2	0
CUS Habitat	45	45	1	14	17	10	3	0
DOMIAL - HSA	15	15	0	1	10	4	0	0
Habitat de l'III	6	6	0	0	4	2	0	0
Habitation moderne	64	64	1	10	38	13	2	0
Immobilière 3F Alsace	55	55	3	14	31	7	0	0
NEOLIA	60	0	16	0	44	0	0	0
SERS	8	8	0	4	4	0	0	0
SIBAR	30	30	0	5	22	2	1	0
Total Territoire	336	269	28	70	187	43	8	0

	T1	T2	T3	T4	T5	T6 +
SCOTERS_Strasbourg - Neudorf Ouest	8.3%	20.8%	55.7%	12.8%	2.4%	0.0%
Bas-Rhin	4.2%	16.3%	39.6%	29.9%	8.9%	1.0%

Strasbourg

	Total Logements	Logts Conventionnés	T1	T2	T3	T4	T5	T6 et Plus	Financement	Mise en service
Batigère Nord-Est										
7 RUE DE SUNDGAU	3	0	2	0	0	1	0	0	Logement non conventionné	2008
7A RUE DE SUNDGAU	4	0	2	0	2	0	0	0	Logement non conventionné	2008
3 PASSAGE LOUISE VILMORIN	20	20	3	6	5	4	2	0	PLS	2008
15 RUE DE MULHOUSE	4	4	0	4	0	0	0	0	PLUS	2010
15 RUE DE MULHOUSE	5	5	0	5	0	0	0	0	PLAI	2010
1 PASSAGE LOUISE VILMORIN	17	17	0	7	10	0	0	0	PLUS	2008
Total	53	46	7	22	17	5	2	0		
	Total Logements	Logts Conventionnés	T1	T2	T3	T4	T5	T6 et Plus	Financement	Mise en service
CUS Habitat										
65 ROUTE DE L'HÔPITAL	21	21	0	7	7	4	3	0	PLUS	2011
67 ROUTE DE L'HÔPITAL	14	14	0	3	5	6	0	0	PLUS	2011
12 A RUE JEAN JAURES	10	10	1	4	5	0	0	0	PLUS	2002
Total	45	45	1	14	17	10	3	0		
	Total Logements	Logts Conventionnés	T1	T2	T3	T4	T5	T6 et Plus	Financement	Mise en service
DOMIAL - HSA										
87 AVENUE DE COLMAR	15	15	0	1	10	4	0	0	PLS	2005
Total	15	15	0	1	10	4	0	0		
	Total Logements	Logts Conventionnés	T1	T2	T3	T4	T5	T6 et Plus	Financement	Mise en service
Habitat de l'III										
2 RUE DE RATHSAMHAUSEN	3	3	0	0	2	1	0	0	PLAI	2009
2 RUE DE RATHSAMHAUSEN	3	3	0	0	2	1	0	0	PLUS	2009
Total	6	6	0	0	4	2	0	0		
	Total Logements	Logts Conventionnés	T1	T2	T3	T4	T5	T6 et Plus	Financement	Mise en service
Habitation moderne										
8 RUE DE GEISPOLSCHEIM	8	8	0	0	8	0	0	0	PLUS	2009
92-94 ROUTE DU POLYGONE	1	1	0	0	1	0	0	0	PLUS	2012
7 RUE D'ERSTEIN	5	5	0	0	2	3	0	0	PLUS	2009
92 ROUTE DU POLYGONE	13	13	0	4	7	2	0	0	PLUS	2012
6 RUE DE GEISPOLSCHEIM	8	8	0	0	8	0	0	0	PLUS	2009
48 ROUTE DU POLYGONE	8	8	0	1	5	2	0	0	PLUS	2010
13 RUE DU CHEMIN BLEU	11	11	0	3	4	3	1	0	PLUS	2007
7 CHEMIN BLEU	10	10	1	2	3	3	1	0	PLS	2008
Total	64	64	1	10	38	13	2	0		
	Total Logements	Logts Conventionnés	T1	T2	T3	T4	T5	T6 et Plus	Financement	Mise en service
Immobilière 3F Alsace										
1 RUE DU CLIMONT	6	6	0	3	3	0	0	0	PLS	1996
21 RUE DE SAINT DIE	8	8	0	2	4	2	0	0	PLS	1996
28 AVENUE JEAN JAURES	3	3	1	1	1	0	0	0	PLAI	1998
28 AVENUE JEAN JAURES	7	7	0	0	5	2	0	0	PLUS	1998
36 RUE DE SAINT DIE	4	4	0	0	1	3	0	0	PLUS	1996
38 RUE DE ST DIE	18	18	2	6	10	0	0	0	PLS	1994
9 RUE DES ROSES	2	2	0	2	0	0	0	0	PLAI	2001
9 RUE DES ROSES	7	7	0	0	7	0	0	0	PLUS	2001
Total	55	55	3	14	31	7	0	0		
	Total Logements	Logts Conventionnés	T1	T2	T3	T4	T5	T6 et Plus	Financement	Mise en service
NEOLIA										
19 RUE DES CARMES	24	0	8	0	16	0	0	0	Logement non conventionné	2008
19A RUE DES CARMES	24	0	8	0	16	0	0	0	Logement non conventionné	2008
17 RUE DES CARMES	4	0	0	0	4	0	0	0	Logement non conventionné	2008
21 RUE DES CARMES	8	0	0	0	8	0	0	0	Logement non conventionné	2008
Total	60	0	16	0	44	0	0	0		
	Total Logements	Logts Conventionnés	T1	T2	T3	T4	T5	T6 et Plus	Financement	Mise en service
SERS										
2A RUE DU GRAND COURONNE	8	8	0	4	4	0	0	0	PLUS	2001
Total	8	8	0	4	4	0	0	0		

		Total Logements	Logts Conventionnés	T1	T2	T3	T4	T5	T6 et Plus	Financement	Mise en service
SIBAR											
2 RUE DE BESANÇON		30	30	0	5	22	2	1	0	PLS	2008
Total		30	30	0	5	22	2	1	0		
Total Strasbourg		336	269	28	70	187	43	8	0		
Total SCOTERS_Strasbourg - Neudorf Ouest		336	269	28	70	187	43	8	0		



Volume du Parc au 1er janvier 2014
1 361

Bailleur	Total	Conventionnés	T1	T2	T3	T4	T5	T6 & +
Batigère Nord-Est	22	22	3	2	9	6	2	0
CUS Habitat	777	777	56	190	364	97	69	1
DOMIAL - HSA	13	0	1	4	5	3	0	0
Habitat de l'Ill	4	4	0	1	3	0	0	0
Habitation moderne	112	112	0	28	63	18	3	0
ICF Nord-Est SAHLM	8	0	0	4	0	4	0	0
Immobilière 3F Alsace	49	31	8	17	16	8	0	0
La Strasbourgeoise Habitat	92	92	0	24	60	8	0	0
Le Nouveau Logis de l'Est	6	6	1	1	0	4	0	0
LOGIEST	20	0	0	0	0	10	10	0
NEOLIA	258	99	56	106	58	25	13	0
Total Territoire	1 361	1 143	125	377	578	183	97	1

	T1	T2	T3	T4	T5	T6 +
SCOTERS_Strasbourg - Neudorf Sud	9.2%	27.7%	42.5%	13.4%	7.1%	0.1%
Bas-Rhin	4.2%	16.3%	39.6%	29.9%	8.9%	1.0%

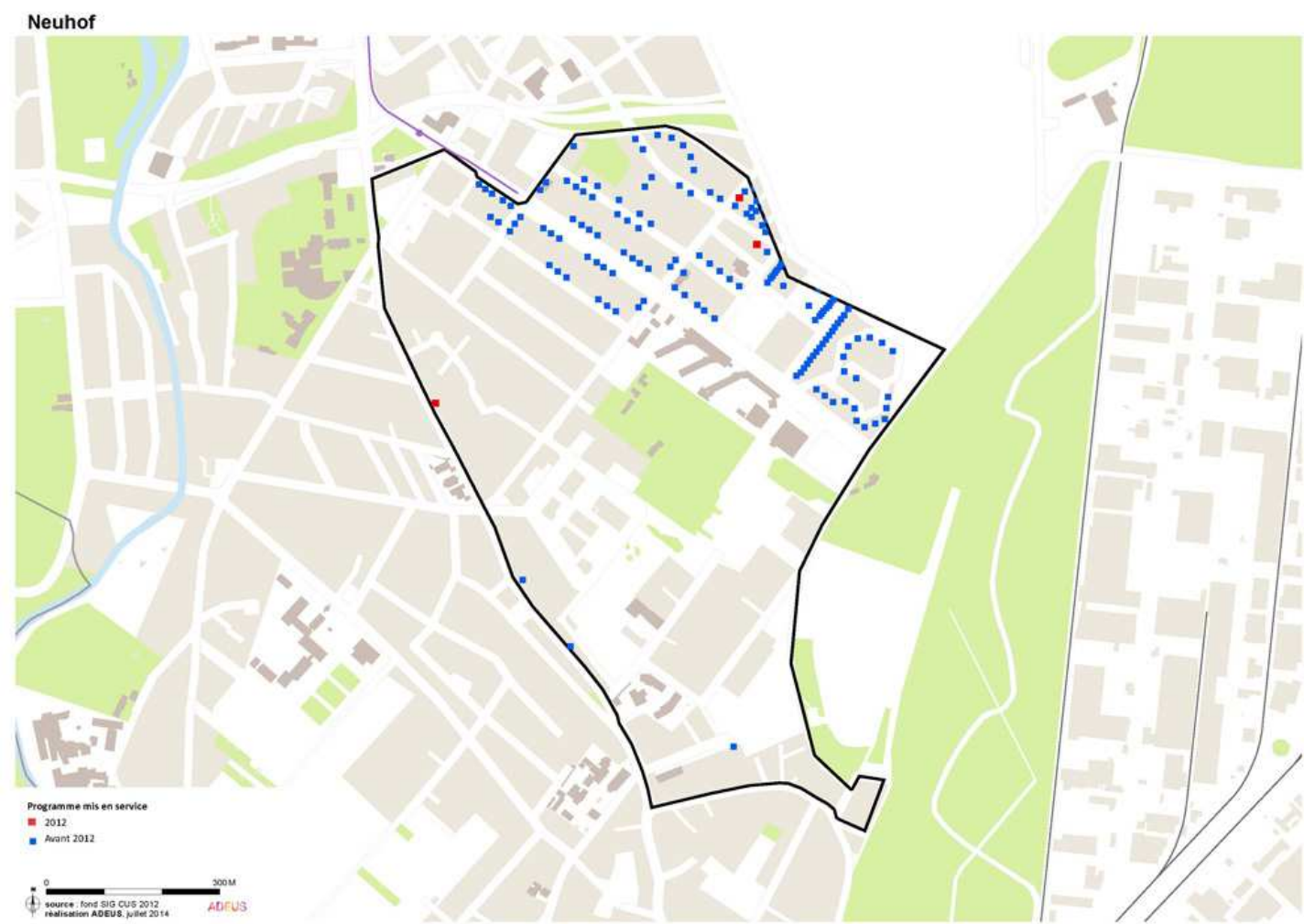
Strasbourg

	Total Logements	Logts Conventionnés	T1	T2	T3	T4	T5	T6 et Plus	Financement	Mise en service
Batigère Nord-Est										
53 RUE DE RATHSAMHAUSEN	7	7	0	1	2	4	0	0	PLS	2003
33 RUE DE BENFELD	15	15	3	1	7	2	2	0	PLS	2012
Total	22	22	3	2	9	6	2	0		

	Total Logements	Logts Conventionnés	T1	T2	T3	T4	T5	T6 et Plus	Financement	Mise en service
CUS Habitat										
4 RUE DE STE MARIE AUX MINES	6	6	0	3	1	2	0	0	PLUS	2006
4 RUE DE HUNAWIHR	10	10	0	0	0	10	0	0	PLUS	1935
4 ALLEE DE L'ORPHELINAT	8	8	1	0	7	0	0	0	PLUS	1929
3 RUE JULES SIEGFRIED	7	7	0	0	6	1	0	0	PLUS	1929
3 RUE JEAN DOLLFUSS	6	6	0	2	3	1	0	0	PLUS	1929
3 RUE DE ZELLENBERG	8	8	0	7	0	1	0	0	PLUS	1935
3 RUE DE LA CHARITE	11	11	3	4	4	0	0	0	PLUS	1929
40 RUE DE LA ZIEGELAU	10	10	1	9	0	0	0	0	PLUS	1935
3 RUE DE HUNAWIHR	10	10	1	9	0	0	0	0	PLUS	1935
3 RUE ALEXANDRE RIBOT	7	7	0	0	6	1	0	0	PLUS	1929
3 ALLEE DE L'ORPHELINAT	8	8	1	0	7	0	0	0	PLUS	1929
25 RUE DE RIBEAUVILLE	5	5	1	0	0	4	0	0	PLUS	1935
23 RUE DE RIBEAUVILLE	4	4	0	0	0	4	0	0	PLUS	1935
21 RUE DE KEMBS	18	18	0	6	12	0	0	0	PLUS	2001
2 RUE DE HUNAWIHR	10	10	0	0	10	0	0	0	PLUS	1935
2 ALLEE DE L'ORPHELINAT	12	12	0	8	4	0	0	0	PLUS	1929
19 RUE DE KEMBS	11	11	0	0	0	0	10	1	PLUS	2001
42 RUE DE LA ZIEGELAU	10	10	6	4	0	0	0	0	PLUS	1935
9 RUE JULES SIEGFRIED	7	7	0	0	6	1	0	0	PLUS	1929
7 RUE DE HUNAWIHR	10	10	0	0	10	0	0	0	PLUS	1935
17 RUE DE KEMBS	12	12	0	0	0	0	12	0	PLUS	2001
18 RUE DE KEMBS	8	8	0	0	0	0	8	0	PLS	2001
7 RUE DE ZELLENBERG	10	10	0	0	10	0	0	0	PLUS	1935
15 RUE DE HUNAWIHR	10	10	0	5	5	0	0	0	PLUS	1935
9 RUE DE ZELLENBERG	10	10	0	0	0	10	0	0	PLUS	1935
9 RUE DE HUNAWIHR	10	10	0	0	10	0	0	0	PLUS	1935
9 RUE ALEXANDRE RIBOT	8	8	2	0	6	0	0	0	PLUS	1929
9 ALLEE DE L'ORPHELINAT	8	8	1	0	7	0	0	0	PLUS	1929
8 RUE DE LA GRAVIERE	10	10	2	0	8	0	0	0	PLUS	1929
8 RUE DE HUNAWIHR	10	10	0	6	4	0	0	0	PLUS	1935
8 ALLEE DE L'ORPHELINAT	8	8	3	0	5	0	0	0	PLUS	1929
7 ALLEE DE L'ORPHELINAT	8	8	3	0	5	0	0	0	PLUS	1929
7 RUE JEAN DOLLFUSS	6	6	0	6	0	0	0	0	PLUS	1929
5 ALLEE DE L'ORPHELINAT	8	8	3	0	5	0	0	0	PLUS	1929
7 RUE ALEXANDRE RIBOT	8	8	2	0	6	0	0	0	PLUS	1929
6 RUE DE LA GRAVIERE	9	9	0	4	5	0	0	0	PLUS	1929
6 RUE DE HUNAWIHR	10	10	0	0	10	0	0	0	PLUS	1935
6 ALLEE DE L'ORPHELINAT	8	8	3	0	5	0	0	0	PLUS	1929
5 RUE JULES SIEGFRIED	8	8	2	0	6	0	0	0	PLUS	1929
5 RUE JEAN DOLLFUSS	6	6	0	2	3	1	0	0	PLUS	1929
5 RUE DE ZELLENBERG	9	9	0	1	8	0	0	0	PLUS	1935
5 RUE DE HUNAWIHR	10	10	1	9	0	0	0	0	PLUS	1935
5 RUE ALEXANDRE RIBOT	8	8	2	0	6	0	0	0	PLUS	1929
7 RUE JULES SIEGFRIED	8	8	2	0	6	0	0	0	PLUS	1929
10 RUE DE LA GRAVIERE	10	10	2	0	8	0	0	0	PLUS	1929
13 RUE JULES SIEGFRIED	8	8	1	1	4	2	0	0	PLUS	1929
13 RUE DE ZELLENBERG	10	10	0	1	9	0	0	0	PLUS	1935
13 RUE DE RIBEAUVILLE	9	9	0	2	3	3	1	0	PLUS	2004
13 RUE DE HUNAWIHR	10	10	0	0	10	0	0	0	PLUS	1935
13 RUE ALEXANDRE RIBOT	12	12	0	8	4	0	0	0	PLUS	1929
12 RUE DE LA GRAVIERE	9	9	1	0	8	0	0	0	PLUS	1929
11 RUE JULES SIEGFRIED	11	11	0	7	1	3	0	0	PLUS	1929
16 RUE DE KEMBS	8	8	0	0	0	0	8	0	PLS	2001
138 RUE DE BALE	1	1	0	0	1	0	0	0	PLUS	1933
11 RUE ALEXANDRE RIBOT	7	7	0	0	6	1	0	0	PLUS	1929
12 RUE DE LA GRAVIERE	1	1	1	0	0	0	0	0	PLAI	1996
1 RUE JULES SIEGFRIED	12	12	0	8	4	0	0	0	PLUS	1929
1 RUE JEAN DOLLFUSS	3	3	0	2	0	1	0	0	PLUS	1929
1 RUE DE ZELLENBERG	9	9	0	1	8	0	0	0	PLUS	1935
1 RUE DE LA CHARITE	7	7	0	7	0	0	0	0	PLUS	1929
1 RUE DE HUNAWIHR	10	10	0	0	10	0	0	0	PLUS	1935
1 RUE ALEXANDRE RIBOT	8	8	2	0	6	0	0	0	PLUS	1929
1 ALLEE DE L'ORPHELINAT	20	20	1	8	11	0	0	0	PLUS	1929
1 A ALLEE DE L'ORPHELINAT	2	2	0	1	1	0	0	0	PLUS	2009
15 RUE JULES SIEGFRIED	11	11	1	6	1	3	0	0	PLUS	1929
11 RUE DE HUNAWIHR	10	10	0	0	0	10	0	0	PLUS	1935
148 ROUTE DU POLYGONE	1	1	0	1	0	0	0	0	PLAI	1996
15 RUE DE KEMBS	4	4	0	0	0	0	4	0	PLUS	2001
11 RUE DE ZELLENBERG	10	10	0	0	10	0	0	0	PLUS	1935
148 ROUTE DU POLYGONE	9	9	0	1	6	1	1	0	PLUS	1929
14 A RUE DE BALE	18	18	0	11	1	0	6	0	PLUS	2001
148 A ROUTE DU POLYGONE	9	9	0	5	4	0	0	0	PLUS	1929
146 RUE DE BALE	4	4	0	0	4	0	0	0	PLUS	1935
146 ROUTE DU POLYGONE	12	12	0	7	3	2	0	0	PLUS	1929
146 A ROUTE DU POLYGONE	7	7	0	3	4	0	0	0	PLUS	1929

146 A ROUTE DU POLYGONE	1	1	1	0	0	0	0	0	0	PLAI	1996
142 ROUTE DU POLYGONE	7	7	0	3	4	0	0	0	0	PLUS	1929
14 C RUE DE BALE	17	17	0	0	8	9	0	0	0	PLUS	2001
148 RUE DE BALE	10	10	0	5	5	0	0	0	0	PLUS	1935
142 ROUTE DU POLYGONE	1	1	1	0	0	0	0	0	0	PLAI	1996
14 B RUE DE BALE	18	18	0	0	0	9	9	0	0	PLUS	2001
14 D RUE DE BALE	18	18	0	0	0	9	9	0	0	PLUS	2001
14 RUE DE BALE	16	16	5	0	5	6	0	0	0	PLUS	2001
14 RUE DE LA GRAVIERE	9	9	0	4	5	0	0	0	0	PLUS	1929
140 A ROUTE DU POLYGONE	1	1	0	1	0	0	0	0	0	PLAI	1996
140 A ROUTE DU POLYGONE	9	9	0	0	8	0	1	0	0	PLUS	1929
140 ROUTE DU POLYGONE	9	9	0	5	4	0	0	0	0	PLUS	1929
142 A ROUTE DU POLYGONE	11	11	0	7	2	2	0	0	0	PLUS	1929
Total	777	777	56	190	364	97	69	1			
	Total Logements	Logts Conventionnés	T1	T2	T3	T4	T5	T6 et Plus		Financement	Mise en service
DOMIAL - HSA											
54 RUE ST ALOÏSE	5	0	0	1	1	3	0	0		Logement non conventionné	2011
54 RUE DE BENFELD	8	0	1	3	4	0	0	0		Logement non conventionné	1992
Total	13	0	1	4	5	3	0	0			
	Total Logements	Logts Conventionnés	T1	T2	T3	T4	T5	T6 et Plus		Financement	Mise en service
Habitat de l'III											
1 RUE DE MATZENHEIM	4	4	0	1	3	0	0	0		PLUS	2006
Total	4	4	0	1	3	0	0	0			
	Total Logements	Logts Conventionnés	T1	T2	T3	T4	T5	T6 et Plus		Financement	Mise en service
Habitation moderne											
60 RUE DE LA GROSSAU	7	7	0	2	2	2	1	0		PLUS	2006
21 RUE DE L'EPERVIER	8	8	0	8	0	0	0	0		PLUS	2008
53 RUE DES MOUETTES	20	20	0	6	9	4	1	0		PLUS	2008
34 RUE DE BENFELD	4	4	0	0	0	4	0	0		PLUS	2012
25 RUE DE L'EPERVIER	8	8	0	1	6	1	0	0		PLUS	2008
23 RUE DE L'EPERVIER	8	8	0	8	0	0	0	0		PLUS	2008
20 RUE DU FOSSE RIEPBERG	4	4	0	0	4	0	0	0		PLUS	2008
19 RUE DE L'EPERVIER	8	8	0	1	6	1	0	0		PLUS	2008
186 ROUTE DU POLYGONE	8	8	0	1	6	1	0	0		PLUS	2008
184 ROUTE DU POLYGONE	7	7	0	0	7	0	0	0		PLUS	2008
182 ROUTE DU POLYGONE	7	7	0	0	7	0	0	0		PLUS	2008
178 ROUTE DU POLYGONE	8	8	0	0	8	0	0	0		PLUS	2008
71 RUE SAINT ALOISE	7	7	0	0	2	4	1	0		PLUS	2008
180 ROUTE DU POLYGONE	8	8	0	1	6	1	0	0		PLUS	2008
Total	112	112	0	28	63	18	3	0			
	Total Logements	Logts Conventionnés	T1	T2	T3	T4	T5	T6 et Plus		Financement	Mise en service
ICF Nord-Est SAHLM											
158 ROUTE DU POLYGONE	8	0	0	4	0	4	0	0		Logement non conventionné	2003
Total	8	0	0	4	0	4	0	0			
	Total Logements	Logts Conventionnés	T1	T2	T3	T4	T5	T6 et Plus		Financement	Mise en service
Immobilière 3F Alsace											
26 RUE DE BALE	5	5	0	1	4	0	0	0		PLUS	2001
3 RUE DE STE MARIE AUX MINES	4	4	2	1	1	0	0	0		PLAI	2000
3 RUE DE STE MARIE AUX MINES	7	7	0	2	2	3	0	0		PLUS	2000
30 RUE DE LA GROSSAU	4	4	1	2	0	1	0	0		PLAI	2000
30 RUE DE LA GROSSAU	11	11	0	2	5	4	0	0		PLUS	2000
82 AVENUE JEAN-JAURES	18	0	5	9	4	0	0	0		Logement non conventionné	1992
Total	49	31	8	17	16	8	0	0			
	Total Logements	Logts Conventionnés	T1	T2	T3	T4	T5	T6 et Plus		Financement	Mise en service
La Strasbourgeoise Habitat											
43 RUE DU ZIEGELFELD	8	8	0	0	8	0	0	0		PLUS	1932
6 RUE D'EBERSHEIM	8	8	0	0	8	0	0	0		PLUS	1932
47 RUE DU ZIEGELFELD	8	8	0	0	4	4	0	0		PLUS	1932
45 RUE DU ZIEGELFELD	7	7	0	0	7	0	0	0		PLUS	1932
41 RUE DU ZIEGELFELD	8	8	0	0	8	0	0	0		PLUS	1932
4 RUE D'EBERSHEIM	8	8	0	8	0	0	0	0		PLUS	1932
37 RUE DU ZIEGELFELD	4	4	0	4	0	0	0	0		PLUS	1932
35 RUE DU ZIEGELFELD	4	4	0	2	0	2	0	0		PLUS	1932
10 RUE DE BEBLENHEIM	8	8	0	0	8	0	0	0		PLUS	1932
2 RUE D'EBERSHEIM	8	8	0	0	8	0	0	0		PLUS	1932
45 RUE DU ZIEGELFLED	1	1	0	0	1	0	0	0		PLUS	1932
14 RUE DE BEBLENHEIM	8	8	0	0	8	0	0	0		PLUS	1932
12 RUE DE BEBLENHEIM	8	8	0	8	0	0	0	0		PLUS	1932
39 RUE DU ZIEGELFELD	4	4	0	2	0	2	0	0		PLUS	1932
Total	92	92	0	24	60	8	0	0			

		Total Logements	Logts Conventionnés	T1	T2	T3	T4	T5	T6 et Plus	Financement	Mise en service
Le Nouveau Logis de l'Est											
65 RUE DU LAZARET		6	6	1	1	0	4	0	0	PLUS	2003
Total		6	6	1	1	0	4	0	0		
		Total Logements	Logts Conventionnés	T1	T2	T3	T4	T5	T6 et Plus	Financement	Mise en service
LOGIEST											
20 RUE DE RIBEAUVILLE		9	0	0	0	0	5	4	0	Logement non conventionné	1986
28 RUE DE RIBEAUVILLE		1	0	0	0	0	0	1	0	Logement non conventionné	1986
18 RUE DE RIBEAUVILLE		10	0	0	0	0	5	5	0	Logement non conventionné	1986
Total		20	0	0	0	0	10	10	0		
		Total Logements	Logts Conventionnés	T1	T2	T3	T4	T5	T6 et Plus	Financement	Mise en service
NEOLIA											
3 RUE DE SCHERWILLER		7	7	0	4	3	0	0	0	PLUS	2010
7 RUE DE SCHERWILLER		3	3	0	0	0	3	0	0	PLAI	2010
6 RUE DE SCHERWILLER		20	0	10	10	0	0	0	0	Logement non conventionné	2002
5 RUE DE CHALAMPE		4	4	0	2	2	0	0	0	PLUS	2010
11 RUE DE BENFELD		14	14	0	3	4	5	2	0	PLS	2010
5 RUE DE CHALAMPE		9	9	0	3	6	0	0	0	PLS	2010
7 RUE DE SCHERWILLER		4	4	0	0	0	4	0	0	PLUS	2010
5 RUE DE CHALAMPE		11	11	0	3	8	0	0	0	PLAI	2010
4 RUE DE SCHERWILLER		61	0	23	18	20	0	0	0	Logement non conventionné	2002
7 RUE DE SCHERWILLER		3	3	0	0	0	3	0	0	PLS	2010
10 RUE DE BENFELD		25	0	6	19	0	0	0	0	Logement non conventionné	2002
3 RUE DE SCHERWILLER		9	9	0	4	5	0	0	0	PLAI	2010
15 RUE DE BENFELD		1	1	0	0	0	1	0	0	PLUS	2010
15 RUE DE BENFELD		5	5	0	0	0	3	2	0	PLS	2010
11 RUE DE BENFELD		16	16	0	2	4	4	6	0	PLUS	2010
11 RUE DE BENFELD		7	7	0	4	0	1	2	0	PLAI	2010
100 RUE DE BALE		24	0	8	13	3	0	0	0	Logement non conventionné	2011
10 RUE DE SCHERWILLER		29	0	9	19	1	0	0	0	Logement non conventionné	2002
15 RUE DE BENFELD		2	2	0	0	0	1	1	0	PLAI	2010
3 RUE DE SCHERWILLER		4	4	0	2	2	0	0	0	PLS	2010
Total		258	99	56	106	58	25	13	0		
Total Strasbourg		1361	1143	125	377	578	183	97	1		
Total SCOTERS_Strasbourg - Neudorf Sud		1361	1143	125	377	578	183	97	1		



Volume du Parc au 1er janvier 2014

1 135

Bailleur	Total	Conventionnés	T1	T2	T3	T4	T5	T6 & +
CUS Habitat	824	824	44	180	333	205	40	22
Habitat de l'III	6	6	0	0	3	3	0	0
Habitation moderne	12	12	1	0	11	0	0	0
NEOLIA	29	29	0	29	0	0	0	0
SA HLM SOMCO Groupe CIL	112	112	0	0	18	59	35	0
SOCOLOPO Hlm	152	152	0	16	104	32	0	0
Total Territoire	1 135	1 135	45	225	469	299	75	22

	T1	T2	T3	T4	T5	T6 +
SCOTERS_Strasbourg - NeuhoF	4.0%	19.8%	41.3%	26.3%	6.6%	1.9%
Bas-Rhin	4.2%	16.3%	39.6%	29.9%	8.9%	1.0%

Strasbourg

	Total Logements	Logts Conventionnés		T1	T2	T3	T4	T5	T6 et Plus		Financement	Mise en service
CUS Habitat												
12 RUE DU MARSCHALLHOF	8	8		0	0	0	8	0	0		PLUS	1952
12 RUE SCHACH	16	16		0	0	8	8	0	0		PLUS	1966
13 RUE DU MARSCHALLHOF	10	10		0	0	0	0	6	4		PLUS	1966
14 RUE DU MARSCHALLHOF	8	8		0	0	0	8	0	0		PLUS	1952
11 RUE DU MARSCHALLHOF	10	10		0	0	6	4	0	0		PLUS	1966
16 RUE DU REITENFELD	5	5		2	0	2	0	1	0		PLUS	1952
1 RUE DU CANTAL	10	10		0	2	5	2	1	0		PLUS	2009
14 RUE DU REITENFELD	5	5		2	1	2	0	0	0		PLUS	1952
10 RUE DU MARSCHALLHOF	8	8		0	0	0	8	0	0		PLUS	1952
1 RUE SCHACH	42	42		13	20	0	9	0	0		PLUS	1966
1 RUE GEORGES GUSDORF	1	1		0	0	0	1	0	0		PLAI	2008
1 RUE DU VERCORS	10	10		0	0	6	4	0	0		PLUS	1966
1 RUE DU CANTAL	1	1		0	0	0	0	1	0		PLAI	2008
1 RUE COEURDEVEY	1	1		0	0	0	0	0	1		PLAI	2009
19 RUE CARRE DE MALBERG	6	6		0	6	0	0	0	0		PLUS	1952
1 RUE EMILE BAAS	1	1		0	0	0	0	1	0		PLAI	2008
45 ALLEE REUSS	9	9		0	0	5	4	0	0		PLUS	1966
56 RUE PAUL BATIMENT	1	1		0	0	0	1	0	0		PLAI	2008
55 RUE DE LA KLEBSAU	6	6		0	1	4	1	0	0		PLUS	1952
54 RUE PAUL BATIMENT	1	1		0	0	0	1	0	0		PLAI	2008
52 RUE PAUL BATIMENT	1	1		0	0	0	0	1	0		PLAI	2008
50 RUE DE LA KLEBSAU	7	7		0	0	4	3	0	0		PLUS	1966
5 RUE EMILE BAAS	1	1		0	0	0	0	0	1		PLAI	2008
5 RUE DU VERCORS	10	10		0	0	6	4	0	0		PLUS	1966
5 RUE DU MARSCHALLHOF	10	10		0	0	0	0	6	4		PLUS	1966
49 ALLEE REUSS	10	10		0	0	6	4	0	0		PLUS	1966
48 RUE PAUL BATIMENT	1	1		0	0	0	1	0	0		PLAI	2008
4 RUE DU MARSCHALLHOF	8	8		0	0	8	0	0	0		PLUS	1952
46 RUE PAUL BATIMENT	1	1		0	0	0	0	1	0		PLAI	2008
59 RUE DE LA KLEBSAU	6	6		0	3	0	3	0	0		PLUS	1952
44 RUE PAUL BATIMENT	1	1		0	0	0	0	1	0		PLAI	2008
43 ALLEE REUSS	10	10		0	0	6	4	0	0		PLUS	1966
42 RUE PAUL BATIMENT	1	1		0	0	0	0	1	0		PLAI	2008
42 ALLEE REUSS	8	8		0	0	8	0	0	0		PLUS	1952
41 ALLEE REUSS	14	14		0	4	6	4	0	0		PLUS	1966
40 RUE PAUL BATIMENT	1	1		0	0	0	0	1	0		PLAI	2008
40 ALLEE REUSS	8	8		0	0	8	0	0	0		PLUS	1952
4 RUE SCHACH	41	41		12	20	0	8	0	1		PLUS	1966
4 RUE INGOLD	5	5		0	3	0	2	0	0		PLUS	1952
4 RUE EMILE BAAS	1	1		0	0	0	1	0	0		PLAI	2008
47 ALLEE REUSS	10	10		0	0	6	4	0	0		PLUS	1966
68 RUE DE LA KLEBSAU	1	1		0	0	0	0	0	1		PLAI	2008
18 RUE DU REITENFELD	5	5		2	0	3	0	0	0		PLUS	1952
9 RUE EDOUARD COEURDEVEY	1	1		0	0	0	0	0	1		PLAI	2011
9 RUE DU VERCORS	10	10		0	0	6	4	0	0		PLUS	1966
9 RUE DU MARSCHALLHOF	34	34		8	16	10	0	0	0		PLUS	1966
8 RUE SCHACH	16	16		0	0	8	8	0	0		PLUS	1966
8 RUE INGOLD	42	42		0	14	14	14	0	0		PLUS	1966
8 RUE DU MARSCHALLHOF	8	8		0	4	0	4	0	0		PLUS	1952
8 RUE DU CANTAL	7	7		0	4	1	0	2	0		PLUS	2009
7 RUE EDOUARD COEURDEVEY	8	8		0	0	4	3	1	0		PLUS	2011
7 RUE DU VERCORS	10	10		0	0	6	4	0	0		PLUS	1966
57 RUE DE LA KLEBSAU	6	6		0	3	0	3	0	0		PLUS	1952
68 RUE PAUL BATIMENT	1	1		0	0	0	0	0	1		PLAI	2008
58 RUE PAUL BATIMENT	1	1		0	0	0	0	0	1		PLAI	2008
66 RUE PAUL BATIMENT	1	1		0	0	0	0	0	1		PLAI	2008
66 RUE DE LA KLEBSAU	1	1		0	0	0	0	0	1		PLAI	2008
64 RUE PAUL BATIMENT	1	1		0	0	0	0	0	1		PLAI	2008
62 RUE PAUL BATIMENT	1	1		0	0	0	0	0	1		PLAI	2008
61 ROUTE D ALTENHEIM	9	9		1	3	4	0	1	0		PLUS	2004
60 RUE PAUL BATIMENT	1	1		0	0	0	1	0	0		PLAI	2008
60 RUE DE LA KLEBSAU	7	7		0	2	2	2	1	0		PLUS	2012
6 RUE SCHACH	24	24		0	0	16	8	0	0		PLUS	1966
6 RUE DU MARSCHALLHOF	8	8		0	4	0	4	0	0		PLUS	1952
6 RUE DU CANTAL	8	8		0	2	1	3	2	0		PLUS	2012
50 RUE PAUL BATIMENT	1	1		0	0	0	1	0	0		PLAI	2008
7 RUE DU MARSCHALLHOF	10	10		0	0	6	4	0	0		PLUS	1966
23 RUE CARRE DE MALBERG	10	10		0	1	8	1	0	0		PLUS	1952
28 ALLEE REUSS	6	6		0	6	0	0	0	0		PLUS	1952
27 RUE PAUL BATIMENT	1	1		0	0	0	0	1	0		PLAI	2011
27 RUE CARRE DE MALBERG	8	8		0	1	6	1	0	0		PLUS	1952
27 ALLEE REUSS	9	9		0	0	8	1	0	0		PLUS	1952
27 A ALLEE REUSS	1	1		0	1	0	0	0	0		PLUS	1952
26 RUE ANTOINE BECKER	1	1		0	0	0	0	1	0		PLAI	2009
26 ALLEE REUSS	6	6		0	6	0	0	0	0		PLUS	1952
25 RUE PAUL BATIMENT	1	1		0	0	0	0	1	0		PLAI	2011
25 RUE CARRE DE MALBERG	10	10		0	1	8	1	0	0		PLUS	1952
25 ALLEE REUSS	10	10		0	1	8	1	0	0		PLUS	1952
28 RUE ANTOINE BECKER	1	1		0	0	0	1	0	0		PLAI	2009
24 ALLEE REUSS	8	8		0	8	0	0	0	0		PLUS	1952
20 RUE ANTOINE BECKER	1	1		0	0	0	1	0	0		PLAI	2009
23 ALLEE REUSS	9	9		0	2	6	1	0	0		PLUS	1952
22 RUE ANTOINE BECKER	1	1		0	0	0	0	1	0		PLAI	2009

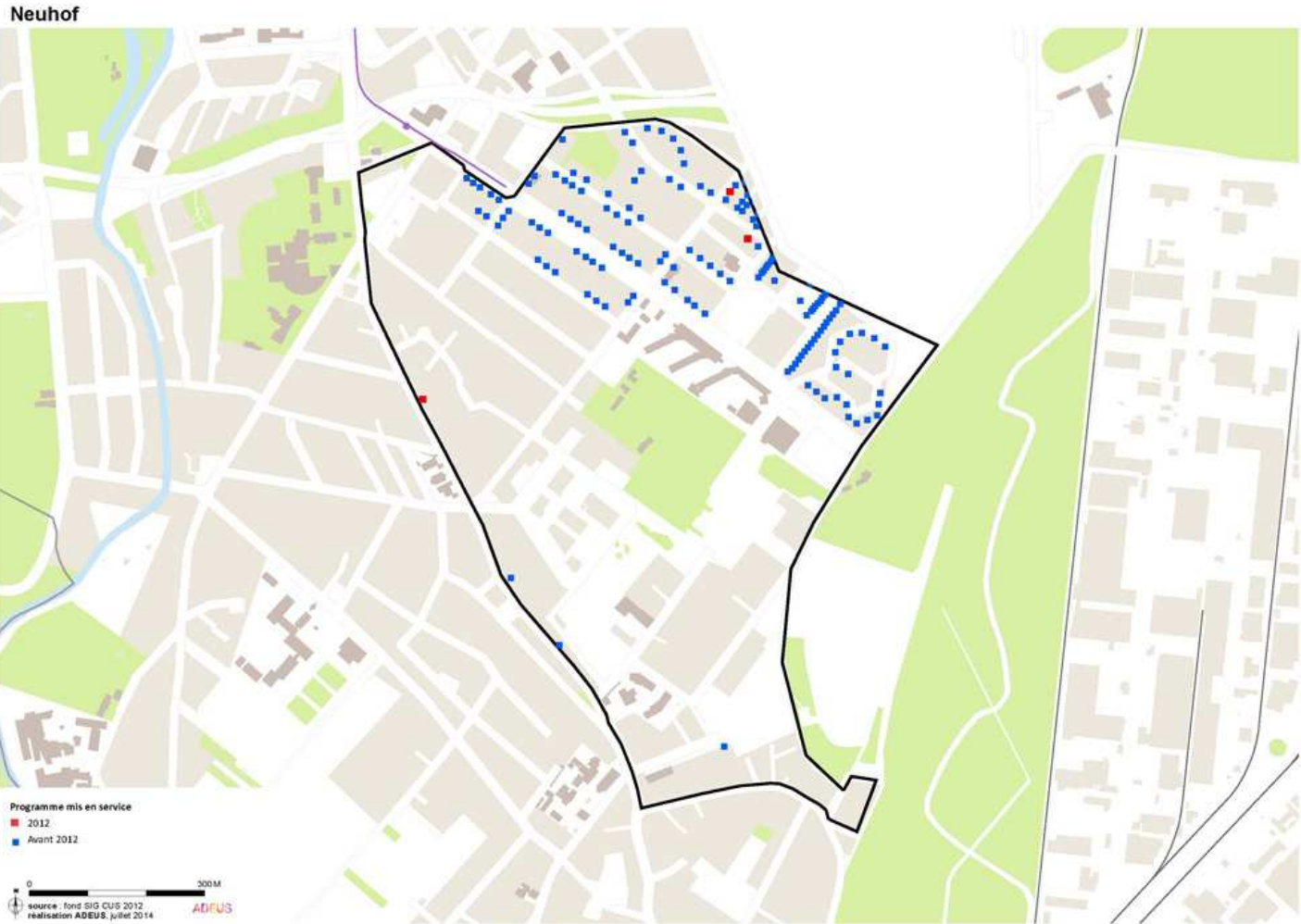
22 ALLEE REUSS	8	8	0	8	0	0	0	0	0	PLUS	1952
21 RUE CARRE DE MALBERG	10	10	0	1	8	1	0	0	0	PLUS	1952
4 RUE DU CANTAL	6	6	0	1	4	1	0	0	0	PLUS	2012
20 ALLEE REUSS	8	8	0	8	0	0	0	0	0	PLUS	1952
53 RUE DE LA KLEBSAU	6	6	0	1	4	1	0	0	0	PLUS	1952
2 RUE INGOLD	5	5	0	2	1	2	0	0	0	PLUS	1952
2 RUE EMILE BAAS	1	1	0	0	0	1	0	0	0	PLAI	2008
2 RUE DU MARSCHALLHOF	7	7	0	1	6	0	0	0	0	PLUS	1952
17 RUE CARRE DE MALBERG	6	6	0	6	0	0	0	0	0	PLUS	1952
24 RUE ANTOINE BECKER	1	1	0	0	0	1	0	0	0	PLAI	2009
33 RUE PAUL BATIMENT	1	1	0	0	0	0	1	0	0	PLAI	2011
29 ALLEE REUSS	9	9	0	1	8	0	0	0	0	PLUS	1952
38 ALLEE REUSS	8	8	0	0	8	0	0	0	0	PLUS	1952
37 RUE PAUL BATIMENT	1	1	0	0	0	0	1	0	0	PLAI	2011
37 ALLEE REUSS	10	10	0	1	8	1	0	0	0	PLUS	1952
36 RUE PAUL BATIMENT	1	1	0	0	0	0	0	1	0	PLAI	2008
36 ALLEE REUSS	6	6	0	0	6	0	0	0	0	PLUS	1952
35 RUE PAUL BATIMENT	1	1	0	0	0	1	0	0	0	PLAI	2011
2 RUE SCHACH	16	16	0	0	8	8	0	0	0	PLUS	1966
34 ALLEE REUSS	8	8	0	0	8	0	0	0	0	PLUS	1952
33 ALLEE REUSS	10	10	0	2	6	2	0	0	0	PLUS	1952
32 ALLEE REUSS	8	8	0	0	8	0	0	0	0	PLUS	1952
31 RUE PAUL BATIMENT	1	1	0	0	0	1	0	0	0	PLAI	2011
3 RUE COEURDEVEY	8	8	0	5	2	1	0	0	0	PLUS	2009
29 RUE CARRE DE MALBERG	8	8	0	0	0	8	0	0	0	PLUS	1952
35 ALLEE REUSS	10	10	0	2	6	2	0	0	0	PLUS	1952
29 RUE PAUL BATIMENT	1	1	0	0	1	0	0	0	0	PLAI	2011
31 RUE CARRE DE MALBERG	8	8	0	1	6	1	0	0	0	PLUS	1952
38 RUE PAUL BATIMENT	1	1	0	0	0	0	0	1	0	PLAI	2008
3 RUE DU CANTAL	1	1	0	0	0	0	1	0	0	PLAI	2008
3 RUE DU VERCORS	10	10	0	0	6	4	0	0	0	PLUS	1966
3 RUE EMILE BAAS	1	1	0	0	0	0	0	1	0	PLAI	2008
30 ALLEE REUSS	8	8	0	0	8	0	0	0	0	PLUS	1952
30 RUE ANTOINE BECKER	1	1	0	0	0	0	1	0	0	PLAI	2009
31 ALLEE REUSS	10	10	4	1	0	1	4	0	0	PLUS	1952
Total	824	824	44	180	333	205	40	22			
	Total Logements	Logts Conventionnés	T1	T2	T3	T4	T5	T6 et Plus	Financement	Mise en service	
Habitat de l'III											
75 ROUTE D'ALTENHEIM	3	3	0	0	2	1	0	0	PLUS	2011	
75 ROUTE D'ALTENHEIM	3	3	0	0	1	2	0	0	PLAI	2011	
Total	6	6	0	0	3	3	0	0			
	Total Logements	Logts Conventionnés	T1	T2	T3	T4	T5	T6 et Plus	Financement	Mise en service	
Habitation moderne											
23 ROUTE D'ALTENHEIM	2	2	0	0	2	0	0	0	PLAI	2012	
23 ROUTE D'ALTENHEIM	10	10	1	0	9	0	0	0	PLUS	2012	
Total	12	12	1	0	11	0	0	0			
	Total Logements	Logts Conventionnés	T1	T2	T3	T4	T5	T6 et Plus	Financement	Mise en service	
NEOLIA											
14 RUE RICHSHOFFER	29	29	0	29	0	0	0	0	PLUS	2011	
Total	29	29	0	29	0	0	0	0			
	Total Logements	Logts Conventionnés	T1	T2	T3	T4	T5	T6 et Plus	Financement	Mise en service	
SA HLM SOMCO Groupe CIL											
9 RUE SCHACH	16	16	0	0	0	9	7	0	PLUS	2011	
13 RUE SCHACH	8	8	0	0	5	3	0	0	PLUS	2011	
7 RUE SCHACH	16	16	0	0	0	9	7	0	PLUS	2011	
5 RUE SCHACH	16	16	0	0	0	9	7	0	PLUS	2011	
3 RUE SCHACH	16	16	0	0	0	9	7	0	PLUS	2011	
11 RUE SCHACH	8	8	0	0	5	3	0	0	PLUS	2011	
1 RUE SCHACH	16	16	0	0	0	9	7	0	PLUS	2011	
24 RUE INGOLD	8	8	0	0	4	4	0	0	PLUS	2011	
22 RUE INGOLD	8	8	0	0	4	4	0	0	PLUS	2011	
Total	112	112	0	0	18	59	35	0			
	Total Logements	Logts Conventionnés	T1	T2	T3	T4	T5	T6 et Plus	Financement	Mise en service	
SOCOLOPO Hlm											
20 RUE JEAN MOULIN	8	8	0	0	0	8	0	0	PLUS	1967	
8 RUE RAOUL CLAINCHARD	8	8	0	0	8	0	0	0	PLUS	1967	
8 RUE JEAN MOULIN	8	8	0	0	0	8	0	0	PLUS	1967	
6 RUE RAOUL CLAINCHARD	8	8	0	8	0	0	0	0	PLUS	1967	
4 RUE RAOUL CLAINCHARD	8	8	0	0	8	0	0	0	PLUS	1968	
22 RUE RAOUL CLAINCHARD	8	8	0	0	8	0	0	0	PLUS	1967	
2 RUE RAOUL CLAINCHARD	16	16	0	0	16	0	0	0	PLUS	1967	
18 RUE RAOUL CLAINCHARD	8	8	0	0	8	0	0	0	PLUS	1967	
16 RUE RAOUL CLAINCHARD	8	8	0	0	8	0	0	0	PLUS	1967	
16 RUE JEAN MOULIN	8	8	0	0	8	0	0	0	PLUS	1967	
14 RUE RAOUL CLAINCHARD	8	8	0	8	0	0	0	0	PLUS	1967	
14 RUE JEAN MOULIN	8	8	0	0	8	0	0	0	PLUS	1967	
12 RUE RAOUL CLAINCHARD	8	8	0	0	8	0	0	0	PLUS	1977	

12 RUE JEAN MOULIN	8	8
10 RUE RAOUL CLAINCHARD	8	8
10 RUE JEAN MOULIN	8	8
18 RUE JEAN MOULIN	8	8
3 RUE RAOUL CLAINCHARD	8	8
Total	152	152
Total Strasbourg	1135	1135
Total SCOTERS_Strasbourg - Neuhof	1135	1135

0	0	8	0	0	0
0	0	8	0	0	0
0	0	8	0	0	0
0	0	0	8	0	0
0	0	0	8	0	0
0	0	0	8	0	0
0	16	104	32	0	0
45	225	469	299	75	22
45	225	469	299	75	22

PLUS	1967
PLUS	1967
PLUS	1975
PLUS	1967
PLUS	1967

SCOTERS_Strasbourg - Orangerie

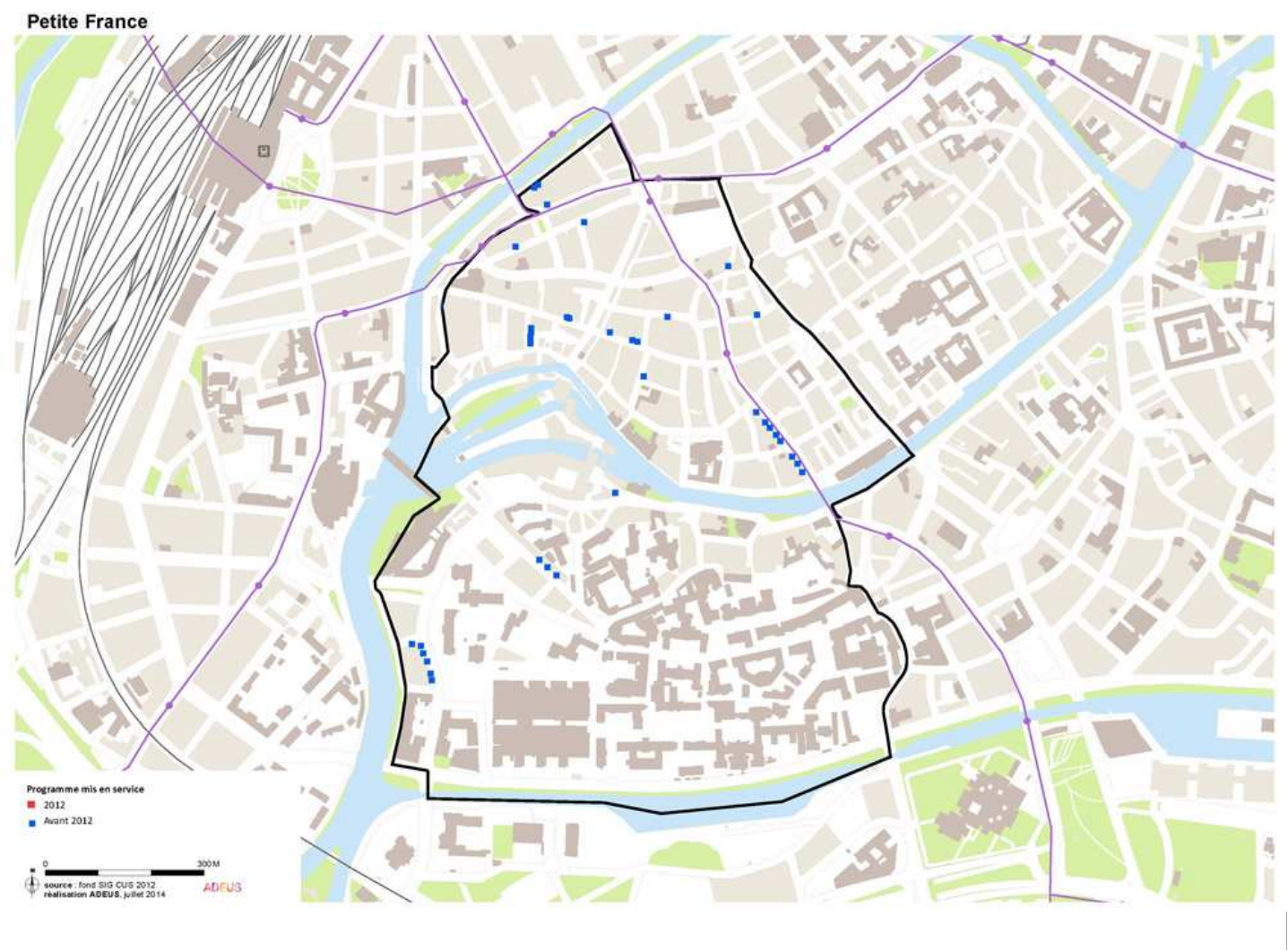


Bailleur	Total	Conventionnés	T1	T2	T3	T4	T5	T6 & +
Batigère Nord-Est	3	3	0	0	1	2	0	0
Immobilière 3F Alsace	27	27	1	6	13	6	1	0
Total Territoire	30	30	1	6	14	8	1	0

Volume du Parc au 1er janvier 2014
30

	T1	T2	T3	T4	T5	T6 +
SCOTERS_Strasbourg - Orangerie	3.3%	20.0%	46.7%	26.7%	3.3%	0.0%
Bas-Rhin	4.2%	16.3%	39.6%	29.9%	8.9%	1.0%

	Total Logements	Logts Conventionnés	T1	T2	T3	T4	T5	T6 et Plus	Financement	Mise en service
Batigère Nord-Est										
47 RUE DU GENERAL CONRAD	3	3	0	0	1	2	0	0	PLS	2005
Total	3	3	0	0	1	2	0	0		
	Total Logements	Logts Conventionnés	T1	T2	T3	T4	T5	T6 et Plus	Financement	Mise en service
Immobilière 3F Alsace										
24 BOULEVARD JEAN- SEBASTIEN BACH	27	27	1	6	13	6	1	0	PLUS	2002
Total	27	27	1	6	13	6	1	0		
Total Strasbourg	30	30	1	6	14	8	1	0		
Total SCOTERS_Strasbourg - Orangerie	30	30	1	6	14	8	1	0		



Volume du Parc au 1er janvier 2014

317

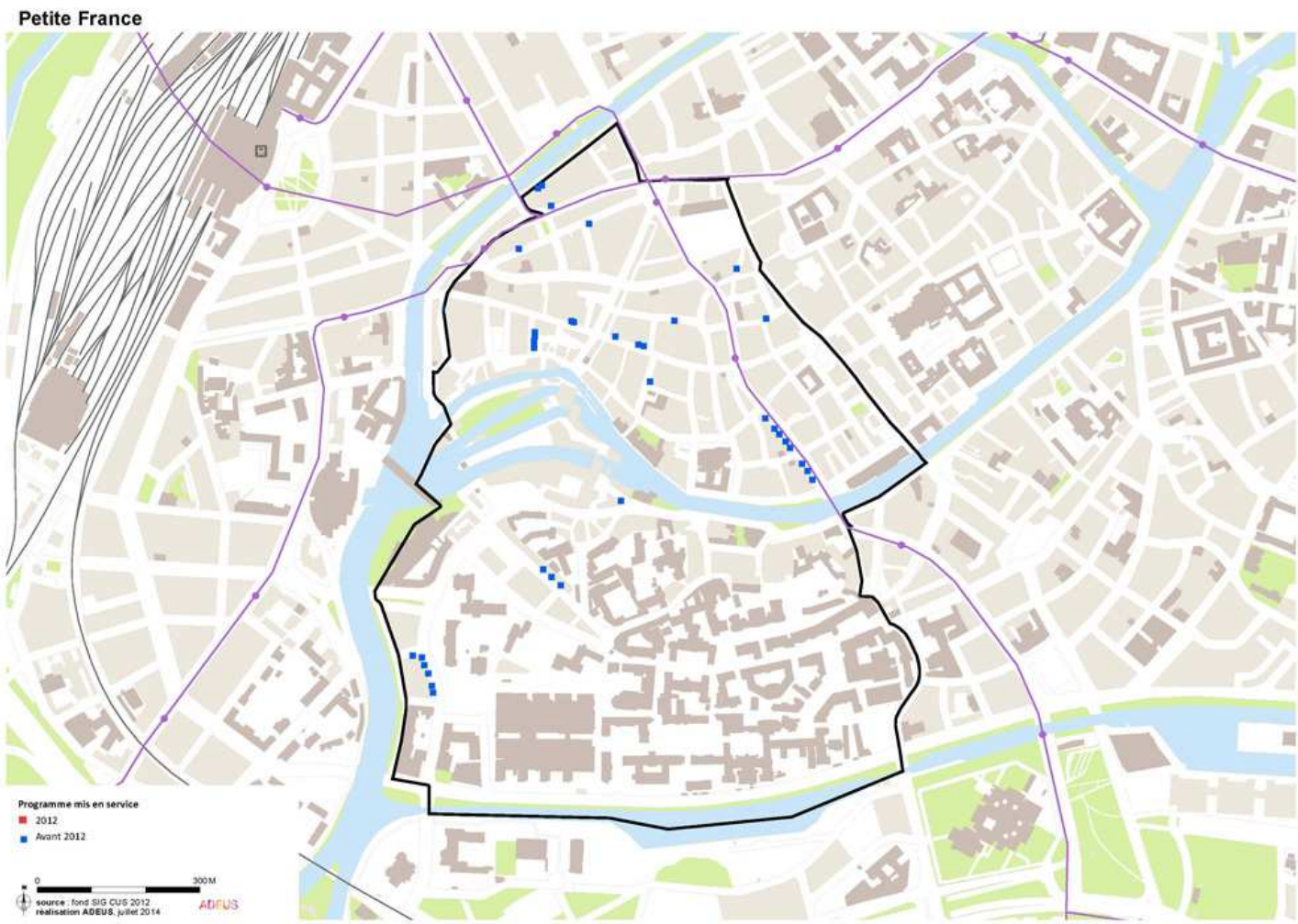
Bailleur	Total	Conventionnés	T1	T2	T3	T4	T5	T6 & +
Batigère Nord-Est	19	0	2	8	8	1	0	0
CUS Habitat	119	119	7	26	32	27	22	5
DOMIAL - HSA	23	23	7	7	7	1	1	0
Habitation moderne	77	77	2	16	50	9	0	0
ICF Nord-Est SAHLM	21	0	0	9	6	6	0	0
Immobilière 3F Alsace	30	30	2	10	10	8	0	0
Le Nouveau Logis de l'Est	28	0	10	10	8	0	0	0
Total Territoire	317	249	30	86	121	52	23	5

	T1	T2	T3	T4	T5	T6 +
SCOTERS_Strasbourg - Petite France	9.5%	27.1%	38.2%	16.4%	7.3%	1.6%
Bas-Rhin	4.2%	16.3%	39.6%	29.9%	8.9%	1.0%

Strasbourg

	Total Logements	Logts Conventionnés	T1	T2	T3	T4	T5	T6 et Plus	Financement	Mise en service
Batigère Nord-Est										
16 RUE DU BAIN DE FINKWILLER	5	0	0	4	0	1	0	0	Logement non conventionné	2005
7 RUE DU JEU DES ENFANTS	2	0	0	1	1	0	0	0	Logement non conventionné	2008
7 RUE DU VIEUX SEIGLE	12	0	2	3	7	0	0	0	Logement non conventionné	2005
Total	19	0	2	8	8	1	0	0		
	Total Logements	Logts Conventionnés	T1	T2	T3	T4	T5	T6 et Plus	Financement	Mise en service
CUS Habitat										
22 RUE DE LA DIVISION LECLERC	12	12	0	0	6	6	0	0	PLUS	1935
73 GRAND RUE	7	7	1	3	2	0	1	0	PLUS	1992
57 GRAND RUE	5	5	2	2	0	0	1	0	PLUS	1992
24 RUE DE LA DIVISION LECLERC	11	11	0	0	3	2	2	4	PLUS	1935
59 GRAND RUE	11	11	0	6	2	1	2	0	PLUS	1992
18 RUE DE LA DIVISION LECLERC	9	9	1	4	2	2	0	0	PLUS	1935
16 RUE DE LA DIVISION LECLERC	11	11	0	1	9	0	1	0	PLUS	1935
14 RUE DE LA DIVISION LECLERC	14	14	0	3	0	5	6	0	PLUS	1935
20 RUE DE LA DIVISION LECLERC	12	12	0	3	5	4	0	0	PLUS	1935
12 RUE DE LA DIVISION LECLERC	10	10	0	2	0	3	5	0	PLUS	1935
85 GRAND RUE	5	5	3	0	0	1	1	0	PLUS	1988
10 RUE DE LA DIVISION LECLERC	12	12	0	2	3	3	3	1	PLUS	1935
Total	119	119	7	26	32	27	22	5		
	Total Logements	Logts Conventionnés	T1	T2	T3	T4	T5	T6 et Plus	Financement	Mise en service
DOMIAL - HSA										
6 RUE DU BOUCLIER	9	9	3	3	2	1	0	0	PLUS	1991
81 GRAND RUE	14	14	4	4	5	0	1	0	PLUS	1992
Total	23	23	7	7	7	1	1	0		
	Total Logements	Logts Conventionnés	T1	T2	T3	T4	T5	T6 et Plus	Financement	Mise en service
Habitation moderne										
22 RUE HUMANN	8	8	0	0	8	0	0	0	PLUS	2008
44 RUE DU JEU DES ENFANTS	4	4	0	1	3	0	0	0	PLUS	2008
20 RUE HUMANN	12	12	0	2	9	1	0	0	PLUS	2008
18 RUE HUMANN	12	12	0	2	10	0	0	0	PLUS	2008
14 RUE SAINTE HELENE	7	7	1	3	1	2	0	0	PLUS	2007
1 RUE STENGER BACHMANN	8	8	1	7	0	0	0	0	PLUS	2008
14 RUE HUMANN	8	8	0	0	8	0	0	0	PLUS	2008
16 RUE HUMANN	12	12	0	1	10	1	0	0	PLUS	2008
6 RUE FREDERIC PITON	6	6	0	0	1	5	0	0	PLUS	2004
Total	77	77	2	16	50	9	0	0		
	Total Logements	Logts Conventionnés	T1	T2	T3	T4	T5	T6 et Plus	Financement	Mise en service
ICF Nord-Est SAHLM										
25 RUE DU VIEUX MARCHÉ AUX VINS	9	0	0	4	1	4	0	0	Logement non conventionné	2001
3 QUAI DE PARIS	2	0	0	2	0	0	0	0	Logement non conventionné	2001
3A QUAI DE PARIS	10	0	0	3	5	2	0	0	Logement non conventionné	2001
Total	21	0	0	9	6	6	0	0		
	Total Logements	Logts Conventionnés	T1	T2	T3	T4	T5	T6 et Plus	Financement	Mise en service
Immobilière 3F Alsace										
11 RUE DES GLACIERES	7	7	0	0	3	4	0	0	PLUS	1998
9 RUE DES GLACIERES	7	7	0	1	4	2	0	0	PLUS	1998
9 RUE DES GLACIERES	1	1	0	0	1	0	0	0	PLAI	1998
15 RUE DES GLACIERES	1	1	1	0	0	0	0	0	PLAI	1998
11 RUE DES GLACIERES	1	1	0	1	0	0	0	0	PLAI	1998
15 RUE DES GLACIERES	13	13	1	8	2	2	0	0	PLUS	1998
Total	30	30	2	10	10	8	0	0		
	Total Logements	Logts Conventionnés	T1	T2	T3	T4	T5	T6 et Plus	Financement	Mise en service
Le Nouveau Logis de l'Est										
2 RUE DE L'AIMANT	8	0	0	0	8	0	0	0	Logement non conventionné	2001
4 RUE DE L'AIMANT	8	0	5	3	0	0	0	0	Logement non conventionné	2001
6 RUE DE L'AIMANT	8	0	5	3	0	0	0	0	Logement non conventionné	2001
8 RUE DE L'AIMANT	4	0	0	4	0	0	0	0	Logement non conventionné	2001
Total	28	0	10	10	8	0	0	0		
Total Strasbourg	317	249	30	86	121	52	23	5		

SCOTERS_Strasbourg - Poincaré



Volume du Parc au 1er janvier 2014

153

Bailleur	Total	Conventionnés	T1	T2	T3	T4	T5	T6 & +
Batigère Nord-Est	43	26	1	20	18	4	0	0
CUS Habitat	91	91	3	16	39	22	11	0
DOMIAL - HFA	10	10	0	1	8	1	0	0
Habitation moderne	5	5	0	0	0	0	5	0
Le Foyer Moderne de Schiltigheim	4	4	0	0	1	3	0	0
Total Territoire	153	136	4	37	66	30	16	0

	T1	T2	T3	T4	T5	T6 +
SCOTERS_Strasbourg - Poincaré	2.6%	24.2%	43.1%	19.6%	10.5%	0.0%
Bas-Rhin	4.2%	16.3%	39.6%	29.9%	8.9%	1.0%

Strasbourg

	Total Logements	Logts Conventionnés	T1	T2	T3	T4	T5	T6 et Plus	Financement	Mise en service
Batigère Nord-Est										
67 RUE DU FAUBOURG DE PIERRE	1	0	0	1	0	0	0	0	Logement non conventionné	2005
65 RUE DU FAUBOURG DE PIERRE	4	4	0	0	0	4	0	0	PLUS	2004
16 RUE DES BONNES GENS	16	0	1	4	11	0	0	0	Logement non conventionné	2006
15 BOULEVARD DU PRESIDENT WILSON	15	15	0	11	4	0	0	0	PLUS	2001
67 RUE DU FAUBOURG DE PIERRE	7	7	0	4	3	0	0	0	PLS	2005
Total	43	26	1	20	18	4	0	0		
	Total Logements	Logts Conventionnés	T1	T2	T3	T4	T5	T6 et Plus	Financement	Mise en service
CUS Habitat										
18 RUE DES MAGASINS	20	20	2	6	12	0	0	0	PLUS	1987
20 A RUE DE BOUXWILLER	47	47	0	6	14	16	11	0	PLUS	1987
5 RUE DE WISSEMBOURG	24	24	1	4	13	6	0	0	PLUS	1987
Total	91	91	3	16	39	22	11	0		
	Total Logements	Logts Conventionnés	T1	T2	T3	T4	T5	T6 et Plus	Financement	Mise en service
DOMIAL - HFA										
44 BOULEVARD WILSON	10	10	0	1	8	1	0	0	PLS	2005
Total	10	10	0	1	8	1	0	0		
	Total Logements	Logts Conventionnés	T1	T2	T3	T4	T5	T6 et Plus	Financement	Mise en service
Habitation moderne										
83 AVENUE DES VOSGES	5	5	0	0	0	0	5	0	PLUS	2008
Total	5	5	0	0	0	0	5	0		
	Total Logements	Logts Conventionnés	T1	T2	T3	T4	T5	T6 et Plus	Financement	Mise en service
Le Foyer Moderne de Schiltigheim										
7 BOULEVARD WILSON	4	4	0	0	1	3	0	0	PLUS	2007
Total	4	4	0	0	1	3	0	0		
Total Strasbourg	153	136	4	37	66	30	16	0		
Total SCOTERS_Strasbourg - Poincaré	153	136	4	37	66	30	16	0		



Volume du Parc au 1er janvier 2014

2 101

Bailleur	Total	Conventionnés	T1	T2	T3	T4	T5	T6 & +
CUS Habitat	1483	1480	102	197	497	444	188	55
Foncière Logement	64	0	0	10	26	22	6	0
Habitation moderne	536	536	0	98	152	230	56	0
Le Nouveau Logis de l'Est	18	18	0	0	9	7	2	0
Total Territoire	2 101	2 034	102	305	684	703	252	55

	T1	T2	T3	T4	T5	T6 +
SCOTERS_Strasbourg - Polygone	4.9%	14.5%	32.6%	33.5%	12.0%	2.6%
Bas-Rhin	4.2%	16.3%	39.6%	29.9%	8.9%	1.0%

Strasbourg

	Total Logements	Logts Conventionnés		T1	T2	T3	T4	T5	T6 et Plus		Financement	Mise en service
CUS Habitat												
33 RUE JULES VEDRINES	1	1		0	0	0	1	0	0		PLAI	2006
37 RUE MONTGOLFIER	1	1		0	0	0	1	0	0		PLAI	2006
5 RUE DE CLAIRVIVRE	10	10		0	1	0	4	5	0		PLUS	1966
35 RUE MONTGOLFIER	1	1		0	0	0	1	0	0		PLAI	2011
5 RUE DE PERIGUEUX	10	10		0	0	6	4	0	0		PLUS	1966
35 RUE JULES VEDRINES	1	1		0	0	0	0	1	0		PLAI	2006
35 RUE HELENE BOUCHER	1	1		0	0	0	1	0	0		PLAI	2006
39 RUE MONTGOLFIER	1	1		0	0	0	1	0	0		PLAI	2006
33 RUE MONTGOLFIER	1	1		0	0	0	1	0	0		PLAI	2011
4 RUE DU COMMANDANT FRANCOIS	10	10		0	0	5	0	0	5		PLUS	1966
33 RUE HELENE BOUCHER	1	1		0	0	0	1	0	0		PLAI	2006
35 RUE CLEMENT ADER	1	1		0	0	0	1	0	0		PLAI	2006
4 RUE COSTE ET BELLONTE	1	1		0	0	0	1	0	0		PLUS	2011
4 RUE DE BRANTOME	12	12		0	0	6	6	0	0		PLUS	1959
4 RUE DE CLAIRVIVRE	34	34		8	16	10	0	0	0		PLUS	1966
4 RUE DES EYZIES	8	8		0	0	4	4	0	0		PLUS	1959
29 RUE MONTGOLFIER	1	1		0	0	1	0	0	0		PLAI	2010
4 RUE JEAN MERMOZ	15	15		0	5	6	4	0	0		PLUS	1966
4 RUE MARIE MARVINGT	10	10		0	6	0	2	2	0		PLUS	2012
5 ALLEE JACQUELINE AURIOL	6	6		0	1	2	2	1	0		PLUS	2011
5 JULES VEDRINES	1	1		0	0	0	1	0	0		PLAI	2009
5 RUE ANTOINE DE SAINT EXUPERY	10	10		0	0	1	4	5	0		PLUS	1966
5 RUE CLEMENT ADER	1	1		0	0	0	1	0	0		PLAI	2009
5 RUE DE BRANTOME	10	10		0	0	0	9	1	0		PLUS	1959
33 RUE CLEMENT ADER	1	1		0	0	0	1	0	0		PLAI	2006
4 RUE DE NONTRON	6	6		0	0	2	2	1	1		PLUS	2009
9 RUE RENÉ FONCK	1	1		0	0	1	0	0	0		PLAI	2012
27 RUE MONTGOLFIER	1	1		0	0	1	0	0	0		PLAI	2010
27 RUE RENE FONCK	1	1		0	0	0	0	0	1		PLAI	2005
29 A RUE MONTGOLFIER	1	1		0	0	1	0	0	0		PLAI	2010
29 RUE CLEMENT ADER	1	1		0	0	0	1	0	0		PLAI	2009
29 RUE COSTE BELLONTE	1	1		0	0	0	1	0	0		PLAI	2012
29 RUE HELENE BOUCHER	1	1		0	0	0	1	0	0		PLAI	2012
29 RUE JULES VEDRINES	1	1		0	0	0	0	1	0		PLAI	2006
7 RUE DE PERIGUEUX	10	10		0	0	6	4	0	0		PLUS	1966
28 RUE DE BRANTOME	44	44		0	20	14	5	4	1		PLUS	1959
5 RUE HELENE BOUCHER	1	1		0	0	0	1	0	0		PLAI	2009
3 JULES VEDRINES	1	1		0	0	0	1	0	0		PLAI	2009
3 RUE ANTOINE DE SAINT EXUPERY	10	10		0	0	1	4	5	0		PLUS	1966
3 ALLEE JACQUELINE AURIOL	14	14		0	3	6	4	1	0		PLUS	2011
3 RUE DE BRANTOME	10	10		0	0	0	7	3	0		PLUS	1959
31 RUE MONTGOLFIER	1	1		0	0	0	1	0	0		PLAI	2011
3 RUE DE CLAIRVIVRE	10	10		0	1	0	4	5	0		PLUS	1966
3 RUE DE HAUTEFORT	48	48		0	16	16	16	0	0		PLUS	1966
3 RUE DE PERIGUEUX	10	10		0	0	5	0	1	4		PLUS	1966
3 RUE FRÉDÉRIC UNSELT	2	2		0	0	2	0	0	0		PLUS	2011
3 RUE HELENE BOUCHER	1	1		0	0	0	1	0	0		PLAI	2008
3 RUE MARIE MARVINGT	1	1		0	0	0	0	1	0		PLAI	2012
3 RUE MONTGOLFIER	1	1		0	0	0	1	0	0		PLAI	2012
3 RUE RENE FONCK	1	1		0	0	1	0	0	0		PLAI	2012
31 RUE CLEMENT ADER	1	1		0	0	0	0	1	0		PLAI	2009
31 RUE COSTE BELLONTE	1	1		0	0	0	0	1	0		PLAI	2012
31 RUE HELENE BOUCHER	1	1		0	0	0	1	0	0		PLAI	2012
31 RUE JULES VEDRINES	1	1		0	0	0	0	1	0		PLAI	2006
3 RUE CLEMENT ADER	1	1		0	0	0	0	1	0		PLAI	2009
9 RUE DE GRIBEAUVAL	16	16		0	0	8	8	0	0		PLUS	1972
75 AVENUE DU NEUHOF	3	0		0	0	2	1	0	0		Logement non conventionné	2006
8 RUE COSTE ET BELLONTE	1	1		0	0	0	0	1	0		PLUS	2011
8 RUE DE BRANTOME	12	12		0	0	6	6	0	0		PLUS	1959
8 RUE DE NONTRON	6	6		0	0	2	2	2	0		PLUS	2009
8 RUE DE THIVIERS	7	7		0	0	0	3	4	0		PLUS	1959
8 RUE DES CANONNIERS	9	9		0	0	5	4	0	0		PLUS	1972
8 RUE DES EYZIES	10	10		0	0	0	5	5	0		PLUS	1959
8 RUE JEAN ALBERTI	6	6		0	1	2	2	1	0		PLUS	2011
8 RUE JEAN MERMOZ	42	42		0	14	14	14	0	0		PLUS	1966
8 RUE MARYSE BASTIE	34	34		8	16	10	0	0	0		PLUS	1966
89 AVENUE DU NEUHOF	66	66		0	22	44	0	0	0		PLUS	1966
7 RUE DE BRANTOME	10	10		0	0	0	6	4	0		PLUS	1959
9 RUE DE BRANTOME	8	8		0	0	4	4	0	0		PLUS	1959
7 RUE MARYSE BASTIE	10	10		0	0	1	4	5	0		PLUS	1966
9 RUE DE PERIGUEUX	10	10		0	0	6	4	0	0		PLUS	1966
9 RUE DE THIVIERS	8	8		0	0	4	4	0	0		PLUS	1959
9 RUE DU COMMANDANT FRANCOIS	8	8		0	0	0	4	4	0		PLUS	1959
9 RUE HELENE BOUCHER	1	1		0	0	0	1	0	0		PLAI	2009
9 RUE J.C. HACKENSCHMIDT	1	1		0	0	0	1	0	0		PLUS	2011
9 RUE J.F. UNSELT	1	1		0	0	0	1	0	0		PLUS	2011
9 RUE JULES VEDRINES	1	1		0	0	0	1	0	0		PLAI	2007
9 RUE MARIE MARVINGT	1	1		0	0	0	1	0	0		PLAI	2012
9 RUE MARYSE BASTIE	10	10		0	0	1	4	5	0		PLUS	1966
9 RUE MONTGOLFIER	1	1		0	0	0	1	0	0		PLAI	2005
27 RUE JULES VEDRINES	1	1		0	0	0	1	0	0		PLAI	2006
23 COSTE BELLONTE	1	1		0	0	0	0	1	0		PLAI	2012
9 RUE CLEMENT ADER	1	1		0	0	0	1	0	0		PLAI	2006

21 RUE RENE FONCK	1	1
22 RUE DE BRANTOME	10	10
16 RUE COSTE ET BELLONTE	1	1
23 RUE CLEMENT ADER	1	1
2 RUE JEAN MERMOZ	10	10
23 RUE JULES VEDRINES	1	1
22 RUE DU COMMANDANT FRANCOIS	55	55
23 RUE RENE FONCK	1	1
24 RUE DES CANONNIERS	8	8
25 RUE CLEMENT ADER	1	1
25 RUE COSTE BELLONTE	1	1
25 RUE DE GRIBEAUVAL	16	16
25 RUE HELENE BOUCHER	1	1
25 RUE JULES VEDRINES	1	1
25 RUE MONTGOLFIER	1	1
25 RUE RENE FONCK	1	1
26 RUE DES CANONNIERS	8	8
27 RUE CLEMENT ADER	1	1
27 RUE COSTE BELLONTE	1	1
13 RUE JULES VEDRINES	1	1
18 RUE DES CANONNIERS	10	10
2 RUE JEAN ALBERTI	4	4
17 ALLEE REUSS	8	8
17 RUE CLEMENT ADER	1	1
17 RUE DE BRANTOME	9	9
17 RUE DE GRIBEAUVAL	8	8
17 RUE DU COMMANDANT FRANCOIS	8	8
17 RUE HELENE BOUCHER	1	1
17 RUE JULES VEDRINES	1	1
17 RUE MONTGOLFIER	1	1
17 RUE RENE FONCK	1	1
17 A RUE DE BRANTOME	1	1
23 RUE HELENE BOUCHER	1	1
16 RUE DES CANONNIERS	10	10
19 RUE CLEMENT ADER	1	1
19 RUE DE BRANTOME	9	9
19 RUE DU COMMANDANT FRANCOIS	10	10
19 RUE HELENE BOUCHER	1	1
19 RUE JULES VEDRINES	1	1
19 RUE MONTGOLFIER	1	1
19 RUE RENE FONCK	1	1
2 B RUE DE BRANTOME	2	2
2 RUE COSTE ET BELLONTE	1	1
2 RUE DE BRANTOME	22	22
2 RUE DE CLAIRVIVRE	10	10
2 RUE DES EYZIES	8	8
18 RUE DE BRANTOME	10	10
Total	1483	1480
	Total	Logts
	Logements	Conventionnés

0	0	0	1	0	0
0	3	3	4	0	0
0	0	0	1	0	0
0	0	0	0	1	0
0	0	6	4	0	0
0	0	0	1	0	0
40	13	1	1	0	0
0	0	0	1	0	0
0	0	0	4	4	0
0	0	0	0	0	1
0	0	0	1	0	0
0	0	8	8	0	0
0	0	0	0	0	1
0	0	0	1	0	0
0	0	1	0	0	0
0	0	0	0	1	0
0	4	4	0	0	0
0	0	0	0	1	0
0	0	0	0	1	0
0	0	0	1	3	0
0	0	5	3	0	0
0	0	0	0	1	0
0	0	8	0	1	0
0	0	0	0	3	5
0	0	4	4	0	0
0	0	0	0	1	0
0	0	0	0	0	1
0	0	0	0	0	0
0	0	0	0	1	0
0	0	0	1	0	0
0	0	0	0	0	1
0	0	0	0	1	0
0	0	0	1	0	0
0	0	5	0	1	4
0	0	0	1	0	0
0	0	0	0	0	0
0	0	9	0	0	0
0	0	5	0	1	4
0	0	0	1	0	0
0	0	0	0	1	0
0	0	0	0	0	0
0	0	0	1	0	0
0	0	0	0	1	0
0	0	1	0	0	0
0	0	0	0	0	0
0	3	8	8	2	1
0	0	6	4	0	0
0	0	4	4	0	0
0	0	5	2	3	0
102	197	497	444	188	55
T1	T2	T3	T4	T5	T6 et Plus

PLAI	2005
PLUS	1959
PLUS	2011
PLAI	2006
PLUS	1966
PLAI	2010
PLUS	1966
PLAI	2005
PLUS	1964
PLAI	2006
PLAI	2012
PLUS	1972
PLAI	2004
PLAI	2010
PLAI	2010
PLAI	2005
PLUS	1964
PLAI	2009
PLAI	2012
PLAI	2007
PLUS	1993
PLUS	2011
PLUS	1966
PLAI	2006
PLUS	1959
PLUS	1972
PLUS	1966
PLAI	2004
PLAI	2010
PLAI	2010
PLAI	2010
PLAI	2005
PLUS	1959
PLAI	2004
PLUS	1972
PLAI	2006
PLUS	1959
PLUS	1966
PLAI	2004
PLAI	2010
PLAI	2010
PLAI	2005
PLUS	1959
PLUS	2011
PLUS	1959
PLUS	1966
PLUS	1959
PLUS	1959
PLUS	1959
Financement	Mise en service

Foncière Logement

RUE COSTE ET BELLONTE	39	0
RUE DU MOULIN A PORCELAINE	25	0
Total	64	0
	Total	Logts
	Logements	Conventionnés

0	6	16	13	4	0
0	4	10	9	2	0
0	10	26	22	6	0
T1	T2	T3	T4	T5	T6 et Plus

Logement non conventionné	2012
Logement non conventionné	2010

Financement	Mise en service
--------------------	------------------------

Habitation moderne

6 RUE DE MUSSIDAN	10	10
25 RUE DES CANONNIERS	10	10
26 RUE DE SARLAT	10	10
3 RUE DE MUSSIDAN	8	8
3 RUE DE RIBERAC	10	10
24 RUE DE SARLAT	10	10
4 RUE DE MUSSIDAN	10	10
17 RUE DE SOLIGNAC	10	10
4 RUE DE NEUVIC	8	8
4 RUE DE SARLAT	10	10
5 RUE DE MUSSIDAN	8	8
9 RUE DES CANONNIERS	10	10
5 RUE DES CANONNIERS	10	10
6 RUE DE NEUVIC	10	10
6 RUE DE SARLAT	10	10
7 RUE DE MUSSIDAN	8	8
7 RUE DE RIBERAC	10	10
7 RUE DE SOLIGNAC	10	10
7 RUE DES CANONNIERS	10	10
8 RUE DE NEUVIC	10	10
8 RUE DE SARLAT	10	10
9 RUE DE MUSSIDAN	8	8
9 RUE DE RIBERAC	8	8
9 RUE DE SOLIGNAC	10	10
5 RUE DE RIBERAC	10	10
13 RUE DE SOLIGNAC	10	10
18 RUE DE SARLAT	10	10
23 RUE DES CANONNIERS	10	10
1 RUE DE RIBERAC	10	10
10 RUE DE NEUVIC	10	10
10 RUE DE SARLAT	10	10
11 RUE DE MUSSIDAN	10	10

0	0	0	5	5	0
0	0	0	10	0	0
0	0	0	5	5	0
0	0	8	0	0	0
0	0	0	10	0	0
0	0	0	5	5	0
0	0	0	5	0	0
0	10	0	0	0	0
0	0	8	0	0	0
0	0	0	5	0	0
0	0	0	0	0	0
0	0	10	0	0	0
0	0	0	5	0	0
0	0	0	0	5	0
0	0	10	0	0	0
0	0	0	0	0	0
0	0	5	5	0	0
0	0	0	10	0	0
0	0	0	10	0	0
0	0	0	10	0	0
0	0	0	0	0	0
0	0	0	5	5	0
0	0	10	0	0	0
0	0	0	10	0	0
0	0	0	10	0	0
0	0	0	5	5	0
0	0	10	0	0	0
0	0	0	5	5	0
0	0	0	5	0	0
0	0	0	5	0	0

PLUS	1969
PLUS	1967
PLUS	1991
PLUS	1957
PLUS	1955
PLUS	1991
PLUS	1961
PLUS	1955
PLUS	1966
PLUS	1990
PLUS	1958
PLUS	1989
PLUS	1988
PLUS	1957
PLUS	1990
PLUS	1955
PLUS	1957
PLUS	1955
PLUS	1988
PLUS	1956
PLUS	1989
PLUS	1955
PLUS	1956
PLUS	1955
PLUS	1957
PLUS	1955
PLUS	1990
PLUS	1967
PLUS	1955
PLUS	1956
PLUS	1989
PLUS	1960

11 RUE DE RIBERAC	8	8
11 RUE DE SOLIGNAC	10	10
11 RUE DES CANONNIERS	10	10
12 RUE DE NEUVIC	10	10
13 RUE DE MUSSIDAN	10	10
16 RUE DE SARLAT	40	40
22 RUE DE SARLAT	10	10
21 RUE DES CANONNIERS	10	10
2 RUE DE SARLAT	20	20
2 RUE DE NEUVIC	8	8
12 RUE DE SARLAT	10	10
17 RUE DES CANONNIERS	1	1
13 RUE DES CANONNIERS	10	10
15 RUE DES CANONNIERS	17	17
15 RUE DE SOLIGNAC	10	10
14 RUE DE SARLAT	10	10
14 RUE DE NEUVIC	10	10
2 RUE DE MUSSIDAN	24	24
Total	536	536
	Total Logements	Logts Conventionnés

0	0	0	8	0	0
0	0	5	5	0	0
0	10	0	0	0	0
0	0	0	10	0	0
0	0	0	5	5	0
0	40	0	0	0	0
0	0	0	5	5	0
0	0	0	10	0	0
0	0	10	5	5	0
0	0	0	8	0	0
0	5	0	5	0	0
0	0	0	0	1	0
0	0	10	0	0	0
0	3	6	3	5	0
0	0	10	0	0	0
0	0	10	0	0	0
0	0	0	10	0	0
0	20	4	0	0	0
0	98	152	230	56	0
T1	T2	T3	T4	T5	T6 et Plus

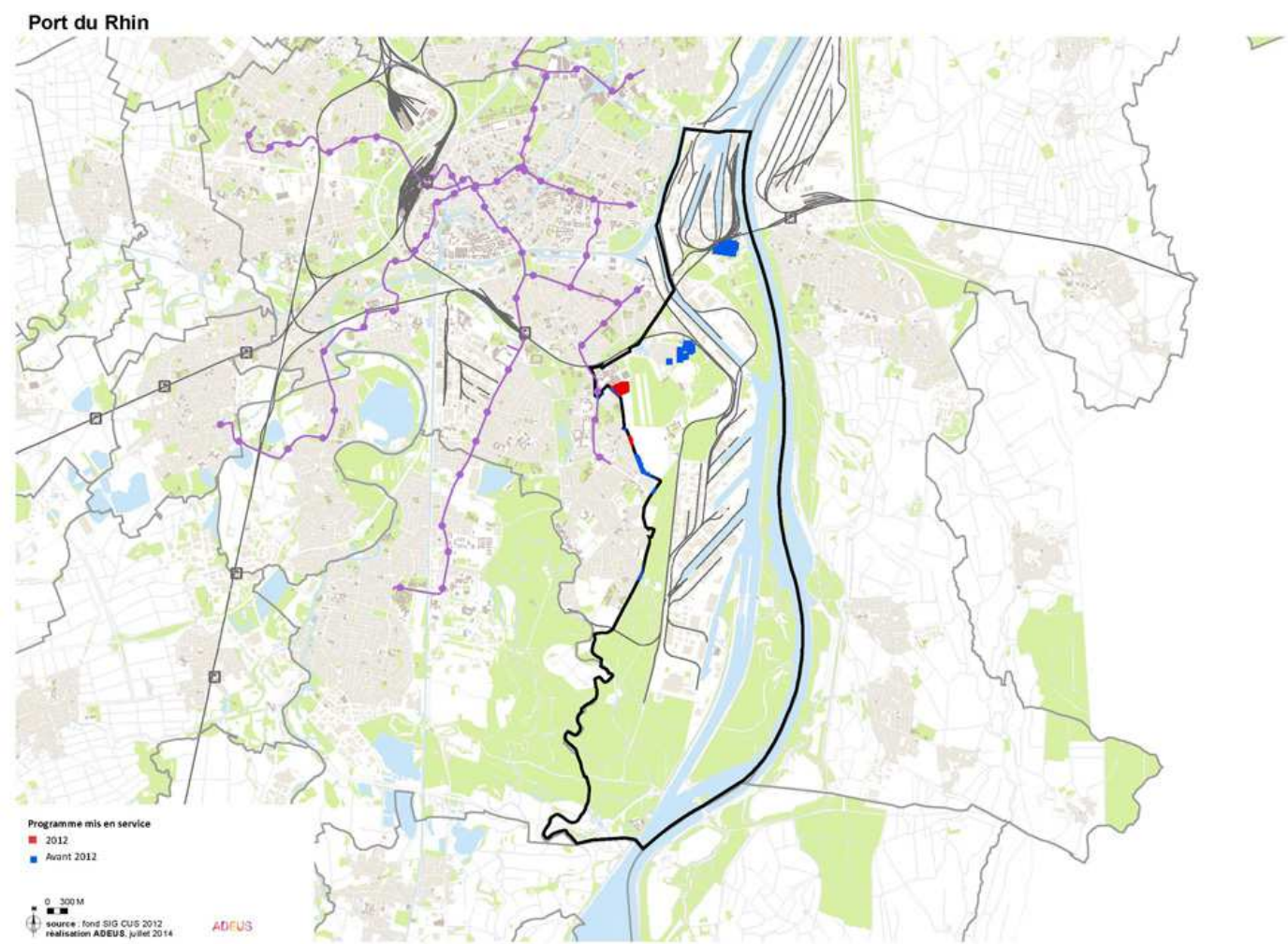
PLUS	1957
PLUS	1962
PLUS	1989
PLUS	1956
PLUS	1967
PLUS	1990
PLUS	1990
PLUS	1967
PLUS	1990
PLUS	1955
PLUS	1990
PLUS	1992
PLUS	1989
PLUS	1992
PLUS	1955
PLUS	1990
PLUS	1958
PLUS	1957
Financement	Mise en service

Le Nouveau Logis de l'Est

5 RUE JEAN GEORGES PICK	1	1
1 RUE JEAN GEORGES PICK	1	1
5 RUE JEAN GEORGES PICK	5	5
3 RUE JEAN GEORGES PICK	1	1
1 RUE JEAN GEORGES PICK	5	5
3 RUE JEAN GEORGES PICK	5	5
Total	18	18
Total Strasbourg	2101	2034
Total SCOTERS_Strasbourg - Polygone	2101	2034

0	0	1	0	0	0
0	0	1	0	0	0
0	0	2	3	0	0
0	0	1	0	0	0
0	0	2	2	1	0
0	0	2	2	1	0
0	0	9	7	2	0
102	305	684	703	252	55
102	305	684	703	252	55

PLAI	2010
PLAI	2010
PLUS	2010
PLAI	2010
PLUS	2010
PLUS	2010
Financement	Mise en service



Volume du Parc au 1er janvier 2014

1 265

Bailleur	Total	Conventionnés	T1	T2	T3	T4	T5	T6 & +
Batigère Nord-Est	30	30	0	3	19	6	2	0
CUS Habitat	1003	1003	50	256	422	202	69	4
DOMIAL - HSA	50	50	0	12	23	12	3	0
Foncière Logement	39	39	2	9	12	12	4	0
ICF Nord-Est SAHLM	2	0	0	0	0	1	1	0
La Strasbourgeoise Habitat	128	128	0	29	54	45	0	0
Le Nouveau Logis de l'Est	13	13	1	3	6	3	0	0
Total Territoire	1 265	1 263	53	312	536	281	79	4

	T1	T2	T3	T4	T5	T6 +
SCOTERS_Strasbourg - Port du Rhin	4.2%	24.7%	42.4%	22.2%	6.2%	0.3%
Bas-Rhin	4.2%	16.3%	39.6%	29.9%	8.9%	1.0%

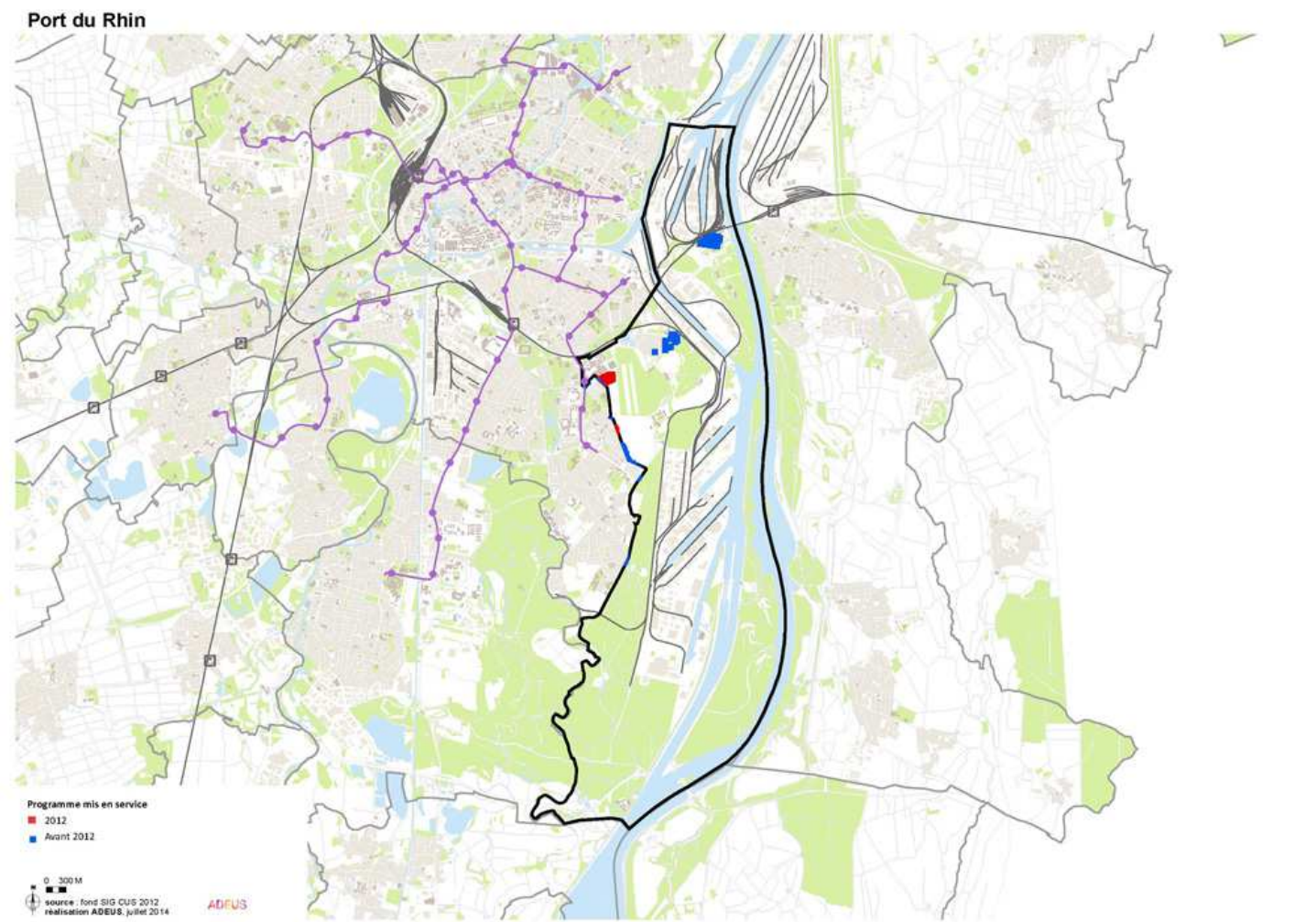
Strasbourg

	Total Logements	Logts Conventionnés		T1	T2	T3	T4	T5	T6 et Plus		Financement	Mise en service
Batigère Nord-Est												
94 ROUTE DU RHIN	14	14		0	1	8	3	2	0		PLS	2008
96 ROUTE DU RHIN	16	16		0	2	11	3	0	0		PLS	2008
Total	30	30		0	3	19	6	2	0			
	Total Logements	Logts Conventionnés		T1	T2	T3	T4	T5	T6 et Plus		Financement	Mise en service
CUS Habitat												
9 ROUTE DE L ILE DES EPIS	10	10		1	4	5	0	0	0		PLUS	1932
6 RUE KENTZINGER	7	7		0	3	4	0	0	0		PLUS	1932
6 RUE EMILE BAAS	1	1		0	0	0	0	1	0		PLAI	2008
6 RUE D'AIGURANDE	1	1		0	0	0	0	1	0		PLUS	2011
5 RUE MIGNERET	10	10		0	0	6	4	0	0		PLUS	1932
5 RUE GEORGES GUSDORF	1	1		0	0	0	1	0	0		PLAI	2008
5 RUE DU CANTAL	1	1		0	0	0	1	0	0		PLAI	2008
42 RUE DE WATTWILLER	53	53		1	17	17	17	1	0		PLUS	1978
40 RUE DE WATTWILLER	48	48		0	0	32	16	0	0		PLUS	1978
32 RUE ANTOINE BECKER	1	1		0	0	0	1	0	0		PLAI	2009
4 RUE D'AIGURANDE	1	1		0	0	0	0	1	0		PLUS	2011
39 RUE PAUL BATIMENT	1	1		0	0	0	1	0	0		PLAI	2011
38 RUE DE WATTWILLER	52	52		0	1	33	17	1	0		PLUS	1978
33 RUE AMPERE	53	53		1	17	17	17	1	0		PLUS	1978
32 RUE DE WATTWILLER	47	47		0	1	30	15	1	0		PLUS	1978
67 ROUTE DU RHIN	9	9		0	0	5	4	0	0		PLUS	1932
4 RUE KENTZINGER	7	7		1	2	0	3	0	1		PLUS	1932
75 ROUTE DU RHIN	8	8		0	0	4	4	0	0		PLUS	1932
9 RUE MIGNERET	8	8		0	0	8	0	0	0		PLUS	1932
9 RUE EMILE BAAS	1	1		0	0	0	0	1	0		PLAI	2008
25 ROUTE DE L ILE DES EPIS	10	10		0	0	5	5	0	0		PLUS	1932
83 ROUTE DU RHIN	12	12		0	4	5	3	0	0		PLUS	1991
31 RUE AMPERE	53	53		1	17	17	18	0	0		PLUS	1978
8 RUE KENTZINGER	10	10		0	1	5	4	0	0		PLUS	1932
8 RUE EMILE BAAS	1	1		0	0	0	0	0	1		PLAI	2008
81 ROUTE DU RHIN	8	8		0	4	4	0	0	0		PLUS	1932
77 ROUTE DU RHIN	10	10		1	9	0	0	0	0		PLUS	1932
69 ROUTE DU RHIN	10	10		0	0	6	4	0	0		PLUS	1932
73 ROUTE DU RHIN	9	9		0	4	0	5	0	0		PLUS	1932
72 RUE DE LA KLEBSAU	1	1		0	0	0	0	0	1		PLAI	2008
71 ROUTE DU RHIN	15	15		1	3	9	1	1	0		PLUS	1932
70 RUE DE LA KLEBSAU	1	1		0	0	0	0	1	0		PLAI	2008
7 RUE MIGNERET	8	8		0	8	0	0	0	0		PLUS	1932
7 RUE GEORGES GUSDORF	1	1		0	0	0	1	0	0		PLAI	2008
7 RUE EMILE BAAS	1	1		0	0	0	1	0	0		PLAI	2008
7 ROUTE DE L ILE DES EPIS	10	10		1	4	5	0	0	0		PLUS	1932
79 ROUTE DU RHIN	10	10		1	9	0	0	0	0		PLUS	1932
12 RUE KENTZINGER	7	7		1	2	0	3	0	1		PLUS	1932
16 ROUTE DE L ILE DES EPIS	10	10		0	10	0	0	0	0		PLUS	1932
15 ROUTE DE L ILE DES EPIS	10	10		0	5	5	0	0	0		PLUS	1932
14 RUE KENTZINGER	8	8		0	2	4	2	0	0		PLUS	1932
14 RUE D AIGURANDE	1	1		0	0	0	0	1	0		PLAI	2008
14 ROUTE DE L ILE DES EPIS	12	12		1	4	7	0	0	0		PLUS	1932
13 RUE MIGNERET	8	8		0	3	3	2	0	0		PLUS	1932
16 RUE D AIGURANDE	1	1		0	0	0	0	1	0		PLAI	2008
30 RUE DE WATTWILLER	47	47		16	0	15	1	15	0		PLUS	1978
13 ROUTE DE L'ILE DES EPIS	10	10		1	4	5	0	0	0		PLUS	1932
26 RUE D'AIGURANDE	8	8		0	0	4	3	1	0		PLUS	2011
11 RUE MIGNERET	8	8		0	8	0	0	0	0		PLUS	1932
11 ROUTE DE L'ILE DES EPIS	10	10		0	0	6	4	0	0		PLUS	1932
100 ROUTE DU RHIN	20	20		0	4	10	4	2	0		PLUS	2009
10 ROUTE DE L'ILE DES EPIS	5	5		0	0	4	1	0	0		PLUS	2008
1 RUE KENTZINGER	22	22		1	14	7	0	0	0		PLUS	1932
1 RUE J.F. UNSELT	2	2		0	0	2	0	0	0		PLUS	2011
13 RUE J.C. HACKENSCHMIDT	2	2		0	2	0	0	0	0		PLUS	2011
27 ROUTE DE L ILE DES EPIS	9	9		0	4	5	0	0	0		PLUS	1932
12 ROUTE DE L'ILE DES EPIS	10	10		0	0	6	4	0	0		PLUS	1932
17 ROUTE DE L ILE DES EPIS	10	10		0	10	0	0	0	0		PLUS	1932
3 RUE KENTZINGER	14	14		0	10	4	0	0	0		PLUS	1932
3 RUE GEORGES GUSDORF	1	1		0	0	0	1	0	0		PLAI	2008
29 ROUTE DE L ILE DES EPIS	10	10		1	4	5	0	0	0		PLUS	1932
25 RUE AMPERE	53	53		18	0	17	0	18	0		PLUS	1978
24 ROUTE DE L'ILE DES EPIS	4	4		0	2	0	0	2	0		PLUS	1933
23 RUE AMPERE	41	41		0	1	26	14	0	0		PLUS	1978
2 RUE KENTZINGER	15	15		0	0	15	0	0	0		PLUS	1932
18 ROUTE DE L ILE DES EPIS	10	10		0	0	10	0	0	0		PLUS	1932
29 RUE AMPERE	53	53		0	18	17	0	18	0		PLUS	1978
19 ROUTE DE L ILE DES EPIS	10	10		0	10	0	0	0	0		PLUS	1932
23 ROUTE DE L ILE DES EPIS	10	10		1	4	5	0	0	0		PLUS	1932
20 ROUTE DE L'ILE DES EPIS	10	10		0	6	4	0	0	0		PLUS	1932
21 ROUTE DE L ILE DES EPIS	10	10		0	5	5	0	0	0		PLUS	1932
21 RUE AMPERE	35	35		1	11	11	11	1	0		PLUS	1978
22 ROUTE DE L ILE DES EPIS	9	9		0	0	1	8	0	0		PLUS	1932
22 RUE D'AIGURANDE	8	8		0	5	2	1	0	0		PLUS	2009

Total		1003	1003	50	256	422	202	69	4		
		Total Logements	Logts Conventionnés	T1	T2	T3	T4	T5	T6 et Plus	Financement	Mise en service
DOMIAL - HSA											
16 RUE DES VIOLONISTES	1	1	0	0	1	0	0	0	0	PLAI	2012
21 RUE DES VIOLONISTES	1	1	0	0	1	0	0	0	0	PLAI	2012
20 RUE DES VIOLONISTES	1	1	0	0	0	1	0	0	0	PLAI	2012
19 RUE DES VIOLONISTES	1	1	0	1	0	0	0	0	0	PLAI	2012
19 RUE DES HARPISTES	1	1	0	0	0	1	0	0	0	PLAI	2012
18 RUE DES VIOLONISTES	1	1	0	1	0	0	0	0	0	PLAI	2012
17 RUE DES VIOLONISTES	1	1	0	0	1	0	0	0	0	PLAI	2012
17 RUE DES HARPISTES	1	1	0	0	0	1	0	0	0	PLAI	2012
21 RUE DES HARPISTES	1	1	0	0	0	0	1	1	0	PLAI	2012
15 RUE DES HARPISTES	1	1	0	0	0	1	0	0	0	PLAI	2012
14 RUE DES VIOLONISTES	1	1	0	0	1	0	0	0	0	PLAI	2012
13 RUE DES VIOLONISTES	1	1	0	0	1	0	0	0	0	PLAI	2012
13 RUE DES HARPISTES	1	1	0	1	0	0	0	0	0	PLAI	2012
12 RUE DES VIOLONISTES	1	1	0	0	1	0	0	0	0	PLAI	2012
11 RUE DES VIOLONISTES	1	1	0	0	0	1	0	0	0	PLAI	2012
11 RUE DES HARPISTES	1	1	0	0	0	0	1	0	0	PLAI	2012
11 RUE DE L'AÉROPOSTALE	1	1	0	0	1	0	0	0	0	PLAI	2012
1 RUE DES HARPISTES	1	1	0	0	0	1	0	0	0	PLAI	2012
1 RUE DES VIOLONISTES	2	2	0	0	2	0	0	0	0	PLAI	2012
5 RUE DES HARPISTES	1	1	0	1	0	0	0	0	0	PLAI	2012
9 RUE DES VIOLONISTES	1	1	0	0	1	0	0	0	0	PLAI	2012
9 RUE DES HARPISTES	1	1	0	0	0	0	1	1	0	PLAI	2012
9 RUE DE L'AÉROPOSTALE	1	1	0	0	0	0	1	0	0	PLAI	2012
8 RUE DES VIOLONISTES	1	1	0	0	1	0	0	0	0	PLAI	2012
7 RUE DES VIOLONISTES	1	1	0	0	1	0	0	0	0	PLAI	2012
7 RUE DES HARPISTES	1	1	0	0	1	0	0	0	0	PLAI	2012
22 RUE DES VIOLONISTES	1	1	0	0	1	0	0	0	0	PLAI	2012
5 RUE DES VIOLONISTES	1	1	0	0	1	0	0	0	0	PLAI	2012
37 RUE DES VIOLONISTES	1	1	0	0	1	0	0	0	0	PLAI	2012
35 RUE DES VIOLONISTES	1	1	0	1	0	0	0	0	0	PLAI	2012
34 RUE DES VIOLONISTES	1	1	0	1	0	0	0	0	0	PLAI	2012
33 RUE DES VIOLONISTES	1	1	0	1	0	0	0	0	0	PLAI	2012
32 RUE DES VIOLONISTES	1	1	0	1	0	0	0	0	0	PLAI	2012
23 RUE DES VIOLONISTES	1	1	0	0	1	0	0	0	0	PLAI	2012
6 RUE DES VIOLONISTES	1	1	0	0	1	0	0	0	0	PLAI	2012
23 RUE DES HARPISTES	1	1	0	0	1	0	0	0	0	PLAI	2012
31 RUE DES VIOLONISTES	1	1	0	0	1	0	0	0	0	PLAI	2012
24 RUE DES VIOLONISTES	1	1	0	0	1	0	0	0	0	PLAI	2012
25 RUE DES HARPISTES	1	1	0	0	0	1	0	0	0	PLAI	2012
25 RUE DES VIOLONISTES	1	1	0	1	0	0	0	0	0	PLAI	2012
26 RUE DES VIOLONISTES	1	1	0	0	1	0	0	0	0	PLAI	2012
27 RUE DES VIOLONISTES	1	1	0	1	0	0	0	0	0	PLAI	2012
28 RUE DES VIOLONISTES	1	1	0	1	0	0	0	0	0	PLAI	2012
29 RUE DES HARPISTES	1	1	0	0	0	1	0	0	0	PLAI	2012
29 RUE DES VIOLONISTES	1	1	0	0	0	1	0	0	0	PLAI	2012
3 RUE DES HARPISTES	1	1	0	0	1	0	0	0	0	PLAI	2012
3 RUE DES VIOLONISTES	2	2	0	1	0	1	0	0	0	PLAI	2012
27 RUE DES HARPISTES	1	1	0	0	0	1	0	0	0	PLAI	2012
Total	50	50	0	12	23	12	3	0			
	Total Logements	Logts Conventionnés	T1	T2	T3	T4	T5	T6 et Plus	Financement	Mise en service	
Foncière Logement											
RTE DU RHIN	39	39	2	9	12	12	4	0	PLS	2009	
Total	39	39	2	9	12	12	4	0			
	Total Logements	Logts Conventionnés	T1	T2	T3	T4	T5	T6 et Plus	Financement	Mise en service	
ICF Nord-Est SAHLM											
4 ROUTE DE L'ILE DES EPIS	2	0	0	0	0	1	1	0	Logement non conventionné	2007	
Total	2	0	0	0	0	1	1	0			
	Total Logements	Logts Conventionnés	T1	T2	T3	T4	T5	T6 et Plus	Financement	Mise en service	
La Strasbourgeoise Habitat											
1 COURS KRATZ	23	23	0	3	14	6	0	0	PLUS	1985	
8 RUE MIGNERET	10	10	0	10	0	0	0	0	PLUS	1954	
6 RUE MIGNERET	10	10	0	0	5	5	0	0	PLUS	1954	
5 RUE COULAUX	10	10	0	0	5	5	0	0	PLUS	1954	
5 COURS KRATZ	21	21	0	6	10	5	0	0	PLUS	1985	
4 RUE MIGNERET	10	10	0	10	0	0	0	0	PLUS	1954	
3 RUE COULAUX	10	10	0	0	5	5	0	0	PLUS	1954	
3 COURS KRATZ	18	18	0	0	7	11	0	0	PLUS	1985	
1 RUE COULAUX	8	8	0	0	4	4	0	0	PLUS	1954	
2 RUE MIGNERET	8	8	0	0	4	4	0	0	PLUS	1954	
Total	128	128	0	29	54	45	0	0			
	Total Logements	Logts Conventionnés	T1	T2	T3	T4	T5	T6 et Plus	Financement	Mise en service	
Le Nouveau Logis de l'Est											
5 RUE MUSAUWEG	7	7	0	3	4	0	0	0	PLAI	2001	
5 RUE MUSAUWEG	6	6	1	0	2	3	0	0	PLUS	2001	

	Total	13	13	1	3	6	3	0	0
Total	Strasbourg	1265	1263	53	312	536	281	79	4
Total	SCOTERS_Strasbourg - Port du Rhin	1265	1263	53	312	536	281	79	4

SCOTERS_Strasbourg - Robertsau



Bailleur	Total	Conventionnés	T1	T2	T3	T4	T5	T6 & +
Batigère Nord-Est	33	8	1	5	10	16	1	0
CUS Habitat	292	285	0	46	101	108	32	5
Habitation moderne	120	120	0	27	52	30	11	0
Immobilière 3F Alsace	20	20	0	2	11	7	0	0
Le Nouveau Logis de l'Est	7	7	0	2	4	0	1	0
SA HLM SOMCO Groupe CIL	60	60	50	10	0	0	0	0
Total Territoire	532	500	51	92	178	161	45	5

Volume du Parc au 1er janvier 2014
532

Libellé Commune	Nouvelles Mises en Service
Strasbourg	14

	T1	T2	T3	T4	T5	T6 +
SCOTERS_Strasbourg - Robertsau	9.6%	17.3%	33.5%	30.3%	8.5%	0.9%
Bas-Rhin	4.2%	16.3%	39.6%	29.9%	8.9%	1.0%

Strasbourg

	Total Logements	Logts Conventionnés		T1	T2	T3	T4	T5	T6 et Plus		Financement	Mise en service
Batigère Nord-Est												
4 RUE ADLER	8	8		0	0	2	6	0	0		PLUS	2003
46 RUE DE L'ANGLE	15	0		1	4	4	6	0	0		Logement non conventionné	2008
11 RUE MARGUERITE PERREY	10	0		0	1	4	4	1	0		Logement non conventionné	1995
Total	33	8		1	5	10	16	1	0			
	Total Logements	Logts Conventionnés		T1	T2	T3	T4	T5	T6 et Plus		Financement	Mise en service
CUS Habitat												
45 RUE DES GARDES CHAMPETRES	1	1		0	0	0	0	1	0		PLUS	1992
5 CHEMIN DU DOERNELBRUCK	13	13		0	5	4	3	1	0		PLUS	2009
49 RUE DES GARDES CHAMPETRES	1	1		0	0	0	0	1	0		PLUS	1992
49 RUE DE L'AUBEPINE	5	5		0	0	3	2	0	0		PLUS	2000
49 RUE DE L'AUBEPINE	1	1		0	0	1	0	0	0		PLAI	2000
49 A RUE DE L'AUBEPINE	6	6		0	1	3	2	0	0		PLUS	2000
33 RUE DES GARDES CHAMPETRES	1	1		0	0	0	0	0	1		PLUS	1992
48 RUE DES GARDES CHAMPETRES	6	6		0	1	3	2	0	0		PLUS	1992
47 RUE DES GARDES CHAMPETRES	1	1		0	0	0	0	1	0		PLUS	1992
46 RUE DES GARDES CHAMPETRES	6	6		0	1	3	2	0	0		PLUS	1992
51 RUE DES GARDES CHAMPETRES	1	1		0	0	0	0	0	1		PLUS	1992
45 RUE DE L'AUBEPINE	5	5		0	0	3	2	0	0		PLUS	2000
45 RUE DE L'AUBEPINE	1	1		0	0	1	0	0	0		PLAI	2000
45 A RUE DE L'AUBEPINE	4	4		0	0	3	1	0	0		PLUS	2000
45 A RUE DE L'AUBEPINE	1	1		0	0	0	1	0	0		PLAI	2000
44 RUE DES GARDES CHAMPETRES	6	6		0	1	3	2	0	0		PLUS	1992
43 RUE DES GARDES CHAMPETRES	6	6		0	1	3	2	0	0		PLUS	1992
43 RUE DE L'AUBEPINE	7	7		0	3	0	3	1	0		PLUS	1999
47 RUE DE L'AUBEPINE	7	7		0	3	0	3	1	0		PLUS	2000
7 RUE FISCHACKER	6	6		0	1	2	2	1	0		PLUS	2003
42 RUE DES GARDES CHAMPETRES	6	6		0	0	1	3	2	0		PLUS	1992
9 RUE FISCHACKER	6	6		0	1	2	2	1	0		PLUS	2003
9 CHEMIN DU DOERNELBRUCK	4	4		0	1	1	0	2	0		PLUS	2012
9 CHEMIN DU DOERNELBRUCK	2	2		0	0	1	1	0	0		PLAI	2012
72 RUE HIMMERICH	5	5		0	0	0	4	1	0		PLUS	2001
72 RUE HIMMERICH	1	1		0	0	0	1	0	0		PLAI	2001
70 RUE HIMMERICH	3	3		0	0	2	0	1	0		PLUS	2001
5 RUE FISCHACKER	6	6		0	1	2	2	1	0		PLUS	2003
70 A RUE HIMMERICH	6	6		0	0	1	5	0	0		PLUS	2001
51 RUE DE L'AUBEPINE	7	7		0	3	0	3	1	0		PLUS	2000
7 CHEMIN DU DOERNELBRUCK	4	4		0	1	1	2	0	0		PLUS	2012
7 CHEMIN DU DOERNELBRUCK	2	2		0	0	1	1	0	0		PLAI	2012
68 RUE HIMMERICH	3	3		0	1	2	0	0	0		PLUS	2001
68 RUE HIMMERICH	3	3		0	0	3	0	0	0		PLAI	2001
66 RUE HIMMERICH	2	2		0	0	1	1	0	0		PLUS	2001
66 RUE HIMMERICH	2	2		0	0	2	0	0	0		PLAI	2001
66 A RUE HIMMERICH	6	6		0	0	6	0	0	0		PLUS	2001
70 RUE HIMMERICH	2	2		0	1	1	0	0	0		PLAI	2001
19 RUE P J DE LOUTHERBOURG	2	2		0	0	0	2	0	0		PLUS	1994
29 RUE DU GOUJON	7	7		0	1	3	0	3	0		PLUS	1997
29 RUE DU GOUJON	1	1		0	0	0	0	1	0		PLAI	1997
29 RUE DES GARDES CHAMPETRES	1	1		0	0	0	0	1	0		PLUS	1992
27 RUE P J DE LOUTHERBOURG	2	2		0	0	0	2	0	0		PLUS	1994
27 RUE DES GARDES CHAMPETRES	1	1		0	0	0	0	1	0		PLUS	1992
25 RUE P J DE LOUTHERBOURG	2	2		0	0	0	2	0	0		PLUS	1994
41 RUE DES GARDES CHAMPETRES	1	1		0	0	0	0	1	0		PLUS	1992
29 RUE P J DE LOUTHERBOURG	2	2		0	0	0	2	0	0		PLUS	1994
33 RUE P J DE LOUTHERBOURG	2	2		0	0	0	2	0	0		PLUS	1994
23 RUE P J DE LOUTHERBOURG	2	2		0	0	0	2	0	0		PLUS	1994
18 RUE P J DE LOUTHERBOURG	11	11		0	2	3	4	2	0		PLUS	1994
17 RUE P J DE LOUTHERBOURG	2	2		0	0	0	2	0	0		PLUS	1994
16 RUE P J DE LOUTHERBOURG	12	12		0	3	3	6	0	0		PLUS	1994
15 RUE P J DE LOUTHERBOURG	2	2		0	0	0	2	0	0		PLUS	1994
13 RUE P J DE LOUTHERBOURG	2	2		0	0	0	2	0	0		PLUS	1994
13 RUE DES GARDES CHAMPETRES	1	0		0	0	0	1	0	0		Logement non conventionné	1996
1 RUE PHILIPPE THYS	23	23		0	5	16	2	0	0		PLUS	1994
21 RUE P J DE LOUTHERBOURG	2	2		0	0	0	2	0	0		PLUS	1994
41 RUE DE L'AUBEPINE	1	1		0	0	1	0	0	0		PLAI	1999
20 RUE P J DE LOUTHERBOURG	12	12		0	3	3	6	0	0		PLUS	1994
41 RUE DE L'AUBEPINE	5	5		0	0	3	2	0	0		PLUS	1999
3 RUE FISCHACKER	6	6		0	1	2	2	1	0		PLUS	2003
41 A RUE DE L'AUBEPINE	5	5		0	1	3	1	0	0		PLUS	1999
41 A RUE DE L'AUBEPINE	1	1		0	0	0	1	0	0		PLAI	1999
40 RUE DES GARDES CHAMPETRES	1	1		0	0	0	0	1	0		PLUS	1992
39 RUE DES GARDES CHAMPETRES	1	1		0	0	0	0	1	0		PLUS	1992
38 RUE DES GARDES CHAMPETRES	1	1		0	0	0	0	1	0		PLUS	1992
37 RUE DES GARDES CHAMPETRES	1	1		0	0	0	0	1	0		PLUS	1992
31 RUE DU GOUJON	6	6		0	3	1	2	0	0		PLUS	1997
36 RUE DES GARDES CHAMPETRES	1	1		0	0	0	0	0	1		PLUS	1992
31 RUE DES GARDES CHAMPETRES	1	1		0	0	0	0	0	1		PLUS	1992
31 RUE P J DE LOUTHERBOURG	2	2		0	0	0	2	0	0		PLUS	1994
33 RUE DU GOUJON	6	0		0	1	3	2	0	0		Logement non conventionné	1997
34 RUE DES GARDES CHAMPETRES	6	6		0	0	1	3	2	0		PLUS	1992
35 RUE DES GARDES CHAMPETRES	1	1		0	0	0	0	0	1		PLUS	1992

35 RUE P J DE LOUTHERBOURG	2	2	0	0	0	2	0	0	PLUS	1994
Total	292	285	0	46	101	108	32	5		
	Total Logements	Logts Conventionnés	T1	T2	T3	T4	T5	T6 et Plus	Financement	Mise en service
Habitation moderne										
8 RUE JACQUES ET RENE KNECHT	12	12	0	3	6	3	0	0	PLUS	2012
12 RUE JACQUES ET RENE KNECHT	5	5	0	0	2	2	1	0	PLUS	2012
52C RUE MELANIE	4	4	0	0	0	4	0	0	PLUS	2004
63 RUE DE LA RENAISSANCE	15	15	0	3	5	7	0	0	PLUS	2011
63 RUE DE LA RENAISSANCE	2	2	0	0	1	1	0	0	PLAI	2011
61 RUE RENAISSANCE STE ANNE	15	15	0	5	10	0	0	0	PLUS	2011
61 RUE RENAISSANCE STE ANNE	2	2	0	0	0	0	2	0	PLAI	2011
8 RUE JACQUES ET RENE KNECHT	2	2	0	0	2	0	0	0	PLAI	2012
52B RUE MELANIE	12	12	0	4	5	3	0	0	PLUS	2004
52A RUE MELANIE	2	2	0	0	0	0	2	0	PLUS	2004
26 RUE KAMM	11	11	0	2	4	3	2	0	PLUS	2003
10 RUE JACQUES ET RENE KNECHT	1	1	0	0	0	1	0	0	PLAI	2012
14 RUE JACQUES ET RENE KNECHT	1	1	0	0	0	1	0	0	PLAI	2012
12 RUE JACQUES ET RENE KNECHT	4	4	0	0	0	0	4	0	PLAI	2012
10 RUE JACQUES ET RENE KNECHT	17	17	0	5	8	4	0	0	PLUS	2012
95 ROUTE DE LA WANTZENAU	5	5	0	1	3	1	0	0	PLS	2006
14 RUE JACQUES ET RENE KNECHT	10	10	0	4	6	0	0	0	PLUS	2012
Total	120	120	0	27	52	30	11	0		
	Total Logements	Logts Conventionnés	T1	T2	T3	T4	T5	T6 et Plus	Financement	Mise en service
Immobilière 3F Alsace										
58 ROUTE DE LA WANTZENAU	14	14	0	2	5	7	0	0	PLUS	2013
2 CHEMIN DU BEULENWOERTH	6	6	0	0	6	0	0	0	PLS	1996
Total	20	20	0	2	11	7	0	0		
	Total Logements	Logts Conventionnés	T1	T2	T3	T4	T5	T6 et Plus	Financement	Mise en service
Le Nouveau Logis de l'Est										
44 RUE BOECKLIN	7	7	0	2	4	0	1	0	PLUS	2007
Total	7	7	0	2	4	0	1	0		
	Total Logements	Logts Conventionnés	T1	T2	T3	T4	T5	T6 et Plus	Financement	Mise en service
SA HLM SOMCO Groupe CIL										
56 RUE MELANIE	60	60	50	10	0	0	0	0	PLUS	2011
Total	60	60	50	10	0	0	0	0		
Total Strasbourg	532	500	51	92	178	161	45	5		
Total SCOTERS_Strasbourg - Robertsau	532	500	51	92	178	161	45	5		



Volume du Parc au 1er janvier 2014

1 167

Bailleur	Total	Conventionnés	T1	T2	T3	T4	T5	T6 & +
CUS Habitat	32	32	0	6	7	17	2	0
Habitation moderne	496	496	0	16	219	210	50	1
LOGIEST	39	27	4	6	13	15	1	0
Opus 67	11	11	0	1	4	4	1	1
SOCOLOPO Hlm	589	580	1	89	441	56	2	0
Total Territoire	1 167	1 146	5	118	684	302	56	2

	T1	T2	T3	T4	T5	T6 +
SCOTERS_Strasbourg - Stockfeld	0.4%	10.1%	58.6%	25.9%	4.8%	0.2%
Bas-Rhin	4.2%	16.3%	39.6%	29.9%	8.9%	1.0%

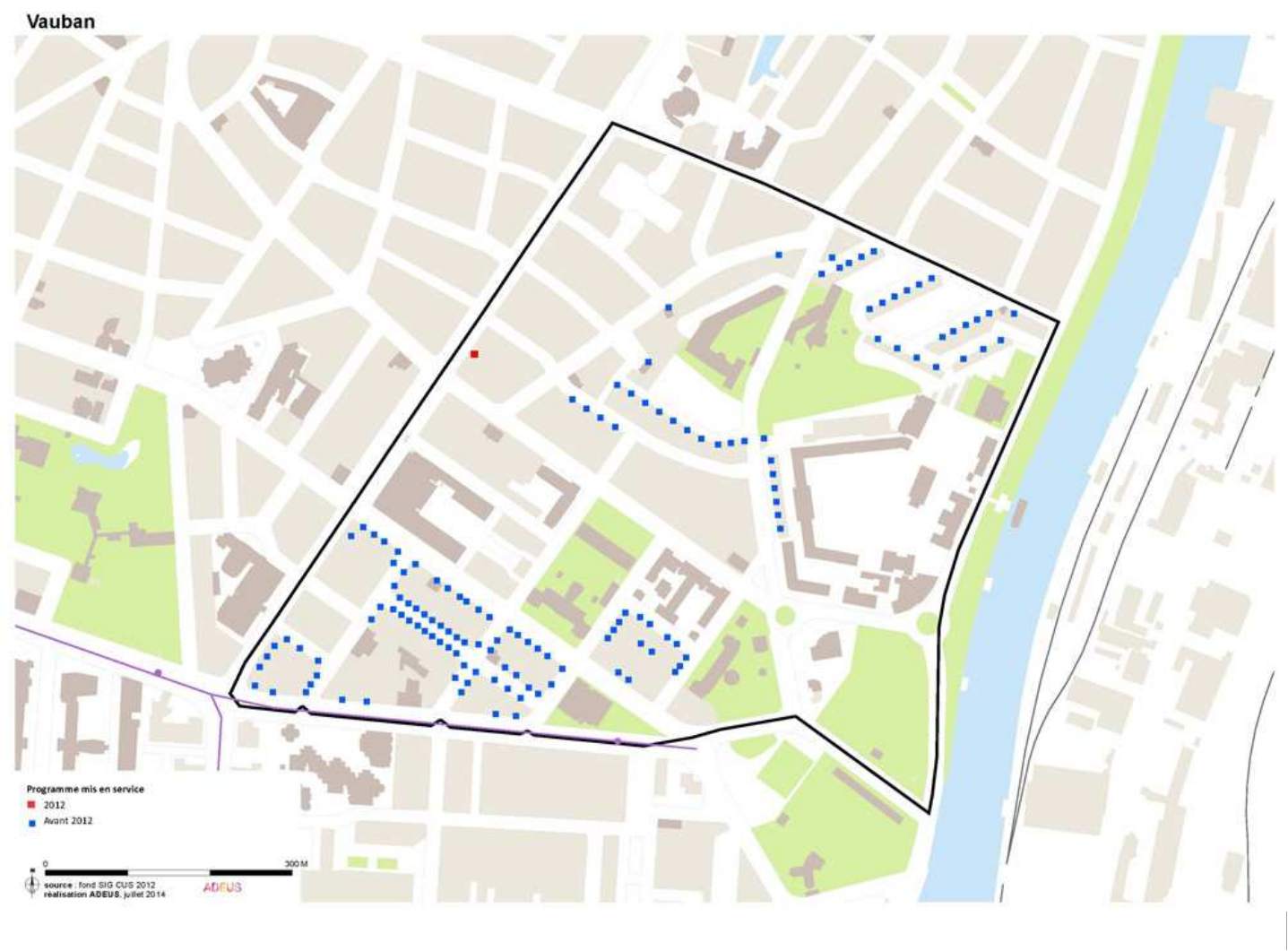
Strasbourg

	Total Logements	Logts Conventionnés	T1	T2	T3	T4	T5	T6 et Plus	Financement	Mise en service
CUS Habitat										
1 A RUE DU PIVERT	20	20	0	3	7	9	1	0	PLS	1991
1 RUE DU PIVERT	12	12	0	3	0	8	1	0	PLS	1991
Total	32	32	0	6	7	17	2	0		
	Total Logements	Logts Conventionnés	T1	T2	T3	T4	T5	T6 et Plus	Financement	Mise en service
Habitation moderne										
45 RUE DES SAPINS	1	1	0	0	0	0	1	0	PLUS	2010
37 RUE DE MACON	10	10	0	0	0	10	0	0	PLUS	1968
38 RUE DES ORPAILLEURS	1	1	0	0	1	0	0	0	PLAI	2011
38 RUE DES ORPAILLEURS	11	11	0	3	2	5	1	0	PLUS	2011
39 RUE DES SAPINS	1	1	0	0	0	0	0	1	PLUS	2010
4 RUE DE MACON	36	36	0	0	36	0	0	0	PLUS	1968
4 RUE DES SAPINS	13	13	0	1	6	5	1	0	PLUS	2010
40 RUE DES ORPAILLEURS	1	1	0	1	0	0	0	0	PLAI	2011
40 RUE DES ORPAILLEURS	10	10	0	2	3	4	1	0	PLUS	2010
41 RUE DES SAPINS	1	1	0	0	0	0	1	0	PLUS	2010
42 RUE DES ORPAILLEURS	1	1	0	1	0	0	0	0	PLAI	2011
35 RUE DE MACON	10	10	0	0	0	10	0	0	PLUS	1968
43 RUE DES SAPINS	1	1	0	0	0	0	1	0	PLUS	2010
29 RUE DE MACON	10	10	0	0	0	10	0	0	PLUS	1968
47 RUE DES SAPINS	1	1	0	0	0	0	1	0	PLUS	2010
5 RUE DE MACON	16	16	0	0	0	16	0	0	PLUS	1969
7 RUE DES COLVERTS	21	21	0	4	11	4	2	0	PLUS	2008
8 RUE DE MACON	16	16	0	0	0	8	8	0	PLUS	1968
42 RUE DES ORPAILLEURS	10	10	0	3	6	0	1	0	PLUS	2010
20 RUE DE MACON	28	28	0	0	28	0	0	0	PLUS	1967
1 RUE DE MACON	34	34	0	0	0	34	0	0	PLUS	1968
12 RUE DE MACON	16	16	0	0	0	16	0	0	PLUS	1968
13 RUE DE MACON	20	20	0	0	20	0	0	0	PLUS	1967
14 RUE DE MACON	16	16	0	0	0	8	8	0	PLUS	1968
15 RUE DE MACON	20	20	0	0	20	0	0	0	PLUS	1967
16 RUE DE MACON	16	16	0	0	0	8	8	0	PLUS	1968
17 RUE DE MACON	20	20	0	0	20	0	0	0	PLUS	1967
18 RUE DE MACON	28	28	0	0	28	0	0	0	PLUS	1967
31 RUE DE MACON	10	10	0	0	0	10	0	0	PLUS	1968
2 RUE DES SAPINS	13	13	0	1	10	2	0	0	PLUS	2010
33 RUE DE MACON	10	10	0	0	0	10	0	0	PLUS	1968
21 RUE DE MACON	10	10	0	0	0	10	0	0	PLUS	1968
22 RUE DE MACON	28	28	0	0	28	0	0	0	PLUS	1967
23 RUE DE MACON	10	10	0	0	0	10	0	0	PLUS	1968
25 RUE DE MACON	10	10	0	0	0	10	0	0	PLUS	1968
27 RUE DE MACON	10	10	0	0	0	10	0	0	PLUS	1973
3 RUE DE MACON	16	16	0	0	0	0	16	0	PLUS	1969
19 RUE DE MACON	10	10	0	0	0	10	0	0	PLUS	1968
Total	496	496	0	16	219	210	50	1		
	Total Logements	Logts Conventionnés	T1	T2	T3	T4	T5	T6 et Plus	Financement	Mise en service
LOGIEST										
2 RUE DES LINOTTES	11	11	1	0	2	8	0	0	PLUS	1995
4 RUE DES LINOTTES	16	16	2	6	7	0	1	0	PLUS	1995
10 RUE DE LA GANZAU	12	0	1	0	4	7	0	0	Logement non conventionné	1994
Total	39	27	4	6	13	15	1	0		
	Total Logements	Logts Conventionnés	T1	T2	T3	T4	T5	T6 et Plus	Financement	Mise en service
Opus 67										
20 ROUTE D'ALTENHEIM	11	11	0	1	4	4	1	1	PLUS	2008
Total	11	11	0	1	4	4	1	1		
	Total Logements	Logts Conventionnés	T1	T2	T3	T4	T5	T6 et Plus	Financement	Mise en service
SOCOLOPO Hlm										
2 RUE DE LA LISIÈRE	1	0	0	0	1	0	0	0	Logement non conventionné	1984
22 ALLÉE DAVID GOLDSCHMIDT	1	1	0	0	1	0	0	0	PLUS	1964
21 RUE DU STOCKFELD	4	4	0	0	4	0	0	0	PLUS	1935
21 RUE DES GRIVES	1	1	0	0	1	0	0	0	PLUS	1942
21 RUE DE LICHTENBERG	6	6	0	0	6	0	0	0	PLUS	1948
21 RUE DE LA BREITLACH	1	1	0	0	1	0	0	0	PLUS	1966
2 RUE DU STOCKFELD	1	1	0	0	0	1	0	0	PLUS	2009
2 RUE DU ROSSIGNOL	1	1	0	0	1	0	0	0	PLUS	1968
2 RUE DU COUCOU	1	1	0	0	1	0	0	0	PLUS	1961
2 RUE DES SERINS	4	4	0	0	0	4	0	0	PLUS	1941
2 RUE DE LICHTENBERG	2	2	0	0	2	0	0	0	PLUS	1962
2 RUE DE LA BREITLACH	2	2	0	0	2	0	0	0	PLUS	1935
2 RUE AUGUSTE KIRRMANN	6	6	0	0	6	0	0	0	PLUS	1973

32 RUE DU STOCKFELD	4	4
29 RUE DES GRIVES	1	1
4 RUE DU COUCOU	1	1
39 RUE DE LA BREITLACH	1	1
34 RUE DES GRIVES	3	3
34 ALLÉE DAVID GOLDSCHMIDT	4	4
4 RUE DE LA BREITLACH	2	2
36 RUE DES GRIVES	4	4
33 RUE DE LA BREITLACH	1	1
34 RUE DE LICHTENBERG	2	2
34 RUE ANGULEUSE	1	1
34 RUE DU STOCKFELD	5	5
36 RUE ANGULEUSE	1	1
36 RUE DE LICHTENBERG	3	3
35 RUE WELSCH	6	6
36 ALLÉE DAVID GOLDSCHMIDT	4	4
35 RUE DE LA BREITLACH	1	1
36 RUE DE LA BREITLACH	1	1
34 RUE DE LA BREITLACH	1	1
Total	589	580
Total Strasbourg	1167	1146
Total SCOTERS_Strasbourg - Stockfeld	1167	1146

0	0	4	0	0	0
0	0	1	0	0	0
0	0	1	0	0	0
0	0	1	0	0	0
0	0	3	0	0	0
0	0	2	2	0	0
0	0	2	0	0	0
0	2	2	0	0	0
0	0	1	0	0	0
0	0	2	0	0	0
0	0	1	0	0	0
0	3	2	0	0	0
0	0	1	0	0	0
1	0	2	0	0	0
0	6	0	0	0	0
0	0	2	2	0	0
0	0	1	0	0	0
0	0	1	0	0	0
0	0	1	0	0	0
1	89	441	56	2	0
5	118	684	302	56	2
5	118	684	302	56	2

PLUS	1940
PLUS	1960
PLUS	1948
PLUS	1973
PLUS	1942
PLUS	1952
PLUS	1942
PLUS	1952
PLUS	1948
PLUS	1929
PLUS	1960
PLUS	1952
PLUS	1969
PLUS	1941
PLUS	1962
PLUS	1953
PLUS	1947
PLUS	1955
PLUS	1963



Volume du Parc au 1er janvier 2014
1 835

Bailleur	Total	Conventionnés	T1	T2	T3	T4	T5	T6 & +
Batigère Nord-Est	8	0	0	3	0	5	0	0
CUS Habitat	1280	1280	111	283	706	138	38	4
Habitation moderne	18	18	0	1	17	0	0	0
Immobilière 3F Alsace	28	28	0	7	15	6	0	0
LOGIEST	123	123	8	59	44	9	0	3
SOCOLOPO Hlm	378	378	23	132	203	18	2	0
Total Territoire	1 835	1 827	142	485	985	176	40	7

	T1	T2	T3	T4	T5	T6 +
SCOTERS_Strasbourg - Vauban	7.7%	26.4%	53.7%	9.6%	2.2%	0.4%
Bas-Rhin	4.2%	16.3%	39.6%	29.9%	8.9%	1.0%

Strasbourg

	Total Logements	Logts Conventionnés	T1	T2	T3	T4	T5	T6 et Plus	Financement	Mise en service
Batigère Nord-Est										
11 RUE VAUBAN	8	0	0	3	0	5	0	0	Logement non conventionné	2004
Total	8	0	0	3	0	5	0	0		

	Total Logements	Logts Conventionnés	T1	T2	T3	T4	T5	T6 et Plus	Financement	Mise en service
CUS Habitat										
44 RUE D YPRES	97	97	96	1	0	0	0	0	PLUS	1955
5 PROMENADE DU LUXEMBOURG	10	10	0	0	0	10	0	0	PLUS	1955
5 RUE D AMSTERDAM	10	10	0	0	10	0	0	0	PLUS	1955
5 RUE DE LA HAYE	10	10	0	0	10	0	0	0	PLUS	1955
5 RUE EDEL	10	10	0	0	10	0	0	0	PLUS	1925
6 RUE D'AMSTERDAM	10	10	0	0	10	0	0	0	PLUS	1955
5 RUE LEON BLUM	10	10	1	5	4	0	0	0	PLUS	1924
6 PROMENADE DU LUXEMBOURG	10	10	0	0	0	10	0	0	PLUS	1955
6 BOULEVARD LEBLOIS	10	10	0	0	9	1	0	0	PLUS	1925
5 RUE DE PERONNE	4	4	0	0	0	0	4	0	PLUS	1955
40 RUE D'YPRES	10	10	0	0	10	0	0	0	PLUS	1955
4 RUE LEON BLUM	14	14	0	12	1	1	0	0	PLUS	1924
4 RUE GUERIN	10	10	0	0	10	0	0	0	PLUS	1925
4 RUE DE PERONNE	4	4	0	0	0	0	4	0	PLUS	1955
4 RUE DE FLANDRE	10	10	0	1	9	0	0	0	PLUS	1924
4 RUE D AMSTERDAM	10	10	0	0	10	0	0	0	PLUS	1955
4 PROMENADE DU LUXEMBOURG	10	10	0	0	0	10	0	0	PLUS	1955
6 RUE DE FLANDRE	12	12	0	0	11	0	0	1	PLUS	1924
90 AVENUE DE LA FORET NOIRE	7	7	0	3	4	0	0	0	PLUS	1924
4 BOULEVARD LEBLOIS	10	10	0	0	10	0	0	0	PLUS	1925
4 PLACE ALBERT 1ER	10	10	1	0	0	9	0	0	PLUS	1955
4 RUE DE LA HAYE	10	10	0	0	10	0	0	0	PLUS	1955
72 AVENUE DE LA FORET NOIRE	15	15	0	0	15	0	0	0	PLUS	1925
38 RUE D YPRES	10	10	0	0	10	0	0	0	PLUS	1955
11 RUE DE ROTTERDAM	30	30	0	0	30	0	0	0	PLUS	1955
98 AVENUE DE LA FORET NOIRE	11	11	0	0	11	0	0	0	PLUS	1924
96 AVENUE DE LA FORET NOIRE	11	11	0	0	10	0	0	1	PLUS	1924
94 AVENUE DE LA FORET NOIRE	11	11	0	0	9	0	1	1	PLUS	1924
92 AVENUE DE LA FORET NOIRE	10	10	0	0	10	0	0	0	PLUS	1924
9 PROMENADE DU LUXEMBOURG	8	8	0	0	8	0	0	0	PLUS	1955
8 RUE DE FLANDRE	12	12	0	8	4	0	0	0	PLUS	1924
8 RUE DE PERONNE	6	6	0	0	0	0	6	0	PLUS	1955
8 BOULEVARD LEBLOIS	10	10	0	1	9	0	0	0	PLUS	1925
6 RUE DE PERONNE	4	4	0	0	0	0	4	0	PLUS	1955
70 AVENUE DE LA FORET NOIRE	14	14	0	8	6	0	0	0	PLUS	1925
7 RUE LEON BLUM	14	14	0	5	8	0	1	0	PLUS	1924
7 RUE DE PERONNE	6	6	0	0	0	0	6	0	PLUS	1955
7 PROMENADE DU LUXEMBOURG	10	10	0	0	10	0	0	0	PLUS	1955
68 AVENUE DE LA FORET NOIRE	12	12	0	0	12	0	0	0	PLUS	1925
66 AVENUE DE LA FORET NOIRE	12	12	0	1	11	0	0	0	PLUS	1925
64 AVENUE DE LA FORET NOIRE	15	15	0	10	5	0	0	0	PLUS	1925
6 RUE LEON BLUM	14	14	0	2	11	0	0	1	PLUS	1924
6 RUE GUERIN	14	14	0	8	5	1	0	0	PLUS	1925
8 PROMENADE DU LUXEMBOURG	10	10	0	0	10	0	0	0	PLUS	1955
10 RUE DE FLANDRE	8	8	0	0	7	0	1	0	PLUS	1924
2 RUE LEON BLUM	14	14	0	12	1	1	0	0	PLUS	1924
2 RUE GUERIN	15	15	4	4	7	0	0	0	PLUS	1925
2 RUE DE PERONNE	4	4	0	0	0	0	4	0	PLUS	1955
2 RUE DE LA HAYE	10	10	0	0	10	0	0	0	PLUS	1955
2 RUE DE FLANDRE	4	4	0	3	0	1	0	0	PLAI	1924
2 PROMENADE DU LUXEMBOURG	10	10	0	0	0	10	0	0	PLUS	1955
19 RUE DE ROTTERDAM	10	10	0	0	10	0	0	0	PLUS	1955
18 RUE DE BRUXELLES	10	10	0	0	0	10	0	0	PLUS	1955
20 RUE DE BRUXELLES	10	10	0	0	0	10	0	0	PLUS	1955
14 RUE DE BRUXELLES	10	10	0	0	0	10	0	0	PLUS	1955
2 RUE D'AMSTERDAM	10	10	0	0	10	0	0	0	PLUS	1955
1 RUE VAUBAN	18	18	0	0	13	5	0	0	PLUS	1925
1 RUE LEON BLUM	14	14	0	4	10	0	0	0	PLUS	1924
1 RUE EDEL	18	18	7	5	6	0	0	0	PLUS	1925
1 RUE DE LA HAYE	10	10	0	0	10	0	0	0	PLUS	1955
1 RUE D'AMSTERDAM	10	10	0	0	10	0	0	0	PLUS	1955
1 PROMENADE DU LUXEMBOURG	17	17	0	0	7	10	0	0	PLUS	1955
37 RUE VAUBAN	10	10	0	0	1	9	0	0	PLUS	1924
16 RUE DE BRUXELLES	10	10	0	0	0	10	0	0	PLUS	1955
17 RUE DE ROTTERDAM	10	10	0	1	8	1	0	0	PLUS	1955
3 RUE LEON BLUM	15	15	0	2	13	0	0	0	PLUS	1924
36 RUE D YPRES	10	10	0	0	10	0	0	0	PLUS	1955
35 RUE VAUBAN	4	4	0	0	0	1	3	0	PLUS	1924
34 RUE D YPRES	10	10	0	0	10	0	0	0	PLUS	1955
2 BOULEVARD LEBLOIS	18	18	2	0	11	5	0	0	PLUS	1925
31 RUE VAUBAN	12	12	0	10	1	1	0	0	PLUS	1924
21 RUE DE ROTTERDAM	10	10	0	0	10	0	0	0	PLUS	1955
3 RUE EDEL	10	10	0	10	0	0	0	0	PLUS	1925
3 RUE DE PERONNE	4	4	0	0	0	0	4	0	PLUS	1955
3 RUE DE LA HAYE	10	10	0	0	10	0	0	0	PLUS	1955
3 RUE D'AMSTERDAM	10	10	0	0	10	0	0	0	PLUS	1955

3 PROMENADE DU LUXEMBOURG	10	10	0	0	0	10	0	0	PLUS	1955
24 RUE DE L YSER	91	91	0	0	89	2	0	0	PLUS	1955
21 RUE EDEL	10	10	0	10	0	0	0	0	PLUS	1925
33 RUE VAUBAN	13	13	0	12	1	0	0	0	PLUS	1924
3 PLACE ALBERT 1ER	125	125	0	125	0	0	0	0	PLUS	1955
22 RUE EDEL	10	10	0	10	0	0	0	0	PLUS	1925
23 RUE DE ROTTERDAM	10	10	0	0	10	0	0	0	PLUS	1955
25 RUE DE ROTTERDAM	10	10	0	0	10	0	0	0	PLUS	1955
26 RUE DE L YSER	79	79	0	0	79	0	0	0	PLUS	1955
27 RUE DE ROTTERDAM	10	10	0	0	10	0	0	0	PLUS	1955
28 BOULEVARD LEBLOIS	10	10	0	10	0	0	0	0	PLUS	1925
Total	1280	1280	111	283	706	138	38	4		
	Total Logements	Logts Conventionnés	T1	T2	T3	T4	T5	T6 et Plus	Financement	Mise en service

Habitation moderne										
8 BOULEVARD DE LA MARNE	6	6	0	1	5	0	0	0	PLS	2012
15 RUE VAUBAN	12	12	0	0	12	0	0	0	PLUS	2007
Total	18	18	0	1	17	0	0	0		
	Total Logements	Logts Conventionnés	T1	T2	T3	T4	T5	T6 et Plus	Financement	Mise en service

Immobilière 3F Alsace										
3 RUE DE ROTTERDAM	28	28	0	7	15	6	0	0	PLS	1993
Total	28	28	0	7	15	6	0	0		
	Total Logements	Logts Conventionnés	T1	T2	T3	T4	T5	T6 et Plus	Financement	Mise en service

LOGIEST										
3 RUE DE FLANDRE	8	8	3	2	3	0	0	0	PLAI	2000
2 CITE SPACH	7	7	0	3	4	0	0	0	PLUS	2000
3 RUE DE FLANDRE	6	6	1	1	3	1	0	0	PLUS	2000
2 CITE SPACH	2	2	0	0	2	0	0	0	PLAI	2000
4 CITE SPACH	6	6	0	4	0	1	0	1	PLAI	2000
4 CITE SPACH	4	4	1	3	0	0	0	0	PLUS	2000
6 CITE SPACH	8	8	0	2	6	0	0	0	PLUS	2000
8 CITE SPACH	3	3	0	3	0	0	0	0	PLAI	2000
9 RUE DE FLANDRE	2	2	0	0	2	0	0	0	PLAI	2000
14 CITE SPACH	3	3	0	0	3	0	0	0	PLAI	2000
18 RUE EDEL	5	5	0	1	4	0	0	0	PLUS	2000
9 RUE DE FLANDRE	6	6	0	3	3	0	0	0	PLUS	2000
8 CITE SPACH	6	6	1	4	0	1	0	0	PLUS	2000
12 CITE SPACH	2	2	0	1	0	1	0	0	PLAI	2000
18 RUE EDEL	3	3	0	1	2	0	0	0	PLAI	2000
16 CITE SPACH	3	3	0	2	0	1	0	0	PLAI	2000
1 CITE SPACH	3	3	0	2	0	1	0	0	PLUS	2000
12 CITE SPACH	7	7	1	6	0	0	0	0	PLUS	2000
14 CITE SPACH	6	6	0	2	3	0	0	1	PLUS	2000
16 CITE SPACH	6	6	1	5	0	0	0	0	PLUS	2000
16 RUE EDEL	2	2	0	1	1	0	0	0	PLAI	2000
16 RUE EDEL	10	10	0	6	2	2	0	0	PLUS	2000
18 CITE SPACH	3	3	0	0	3	0	0	0	PLAI	2000
18 CITE SPACH	6	6	0	3	3	0	0	0	PLUS	2000
1 CITE SPACH	6	6	0	4	0	1	0	1	PLAI	2000
Total	123	123	8	59	44	9	0	3		
	Total Logements	Logts Conventionnés	T1	T2	T3	T4	T5	T6 et Plus	Financement	Mise en service

SOCOLOPO Hlm										
84 AVENUE DE LA FORÊT NOIRE	16	16	0	0	16	0	0	0	PLUS	1957
76 AVENUE DE LA FORÊT NOIRE	15	15	1	7	6	1	0	0	PLUS	1957
6 RUE PESTALOZZI	12	12	0	12	0	0	0	0	PLUS	1931
7 CITÉ SPACH	10	10	2	6	2	0	0	0	PLUS	1925
7 RUE DE LOUVAIN	5	5	0	5	0	0	0	0	PLUS	1963
71 AVENUE DE LA FORÊT NOIRE	10	10	0	0	0	10	0	0	PLUS	1940
73 AVENUE DE LA FORÊT NOIRE	10	10	0	0	5	5	0	0	PLUS	1940
78 AVENUE DE LA FORÊT NOIRE	16	16	0	1	15	0	0	0	PLUS	1958
8 RUE DE LIÈGE	10	10	0	0	10	0	0	0	PLUS	1931
8 RUE PESTALOZZI	12	12	1	5	6	0	0	0	PLUS	1931
6 RUE DE LIÈGE	10	10	0	0	10	0	0	0	PLUS	1931
82 AVENUE DE LA FORÊT NOIRE	16	16	0	8	8	0	0	0	PLUS	1958
2 RUE PESTALOZZI	12	12	0	6	6	0	0	0	PLUS	1931
86 AVENUE DE LA FORÊT NOIRE	16	16	0	8	8	0	0	0	PLUS	1957
9 CITÉ SPACH	10	10	1	3	4	2	0	0	PLUS	1952
80 AVENUE DE LA FORÊT NOIRE	16	16	0	8	8	0	0	0	PLUS	1960
15 CITÉ SPACH	10	10	2	6	2	0	0	0	PLUS	1973
9 RUE DE LOUVAIN	10	10	0	1	9	0	0	0	PLUS	1931
1 CITÉ SPACH	12	12	3	6	2	0	1	0	PLUS	1930
10 RUE DE LIÈGE	15	15	0	1	14	0	0	0	PLUS	1940
11 CITÉ SPACH	10	10	2	6	2	0	0	0	PLUS	1925
11 RUE DE FLANDRE	10	10	0	2	8	0	0	0	PLUS	1963
3 CITÉ SPACH	10	10	2	6	2	0	0	0	PLUS	1937
13 CITÉ SPACH	13	13	3	7	3	0	0	0	PLUS	1932
5 RUE DE LOUVAIN	10	10	0	0	10	0	0	0	PLUS	1931
17 CITÉ SPACH	12	12	3	6	2	0	1	0	PLUS	1950
2 RUE DE LIÈGE	10	10	0	0	10	0	0	0	PLUS	1937
20 RUE EDEL	10	10	0	2	8	0	0	0	PLUS	1941
4 RUE DE LIÈGE	15	15	0	1	14	0	0	0	PLUS	1938

4 RUE PESTALOZZI	12	12
5 CITÉ SPACH	13	13
12 RUE DE LIÈGE	10	10
Total	378	378
Total Strasbourg	1835	1827
Total SCOTERS_Strasbourg - Vauban	1835	1827
	60517	58733

0	12	0	0	0	0
3	7	3	0	0	0
0	0	10	0	0	0
23	132	203	18	2	0
142	485	985	176	40	7
142	485	985	176	40	7
2568	9867	23973	18121	5388	600

PLUS	1931
PLUS	1957
PLUS	1932

